КАРТА-ПЛАН ТЕРРИТОРИИ

Пояснительная записка

1. Сведения о территории выполнения комплексных кадастровых работ:

23:26:1001002, С/Т Садовод-2, СНТ Дружба, СНТ Груша, Смоленское с/п, Северский район, Краснодарский край

(наименование субъекта Российской Федерации, муниципального образования, населенного пункта, уникальные учетные номера кадастровых кварталов, иные сведения, позволяющие определить местоположение территории, на которой выполняются комплексные кадастровые работы, например, наименование садоводческого или огороднического некоммерческого товарищества, гаражного кооператива, элемента планировочной структуры)

2. Основания выполнения комплексных кадастровых работ:

Наименование, дата и номер документа, на основании которого выполняются комплексные кадастровые работы:

Муниципальный контракт № К.2023.2, от 29 мая 2023 г., документ выдан Администрация муниципального образования Северский район

3. Дата подготовки карты-плана территории: *21 ноября 2023 г.*

4. Сведения о заказчике(ах) комплексных кадастровых работ:

В отношении юридического лица, органа местного самоуправления муниципального района, муниципального округа или городского округа либо уполномоченного исполнительного органа государственной власти субъекта Российской Федерации:

полное или сокращенное (в случае, если имеется) наименование: *Администрация муниципального образования Северский район*

основной государственный регистрационный номер: *1022304547187*

идентификационный номер налогоплательщика: *2348014729*

В отношении физического лица или представителя физических или юридических лиц:

фамилия, имя. отчество (последнее - при наличии): –

страховой номер индивидуального лицевого счета в системе обязательного пенсионного страхования Российской Федерации (СНИЛС): –

Наименование и реквизиты документа, подтверждающие полномочия представителя заказчика(ов) комплексных кадастровых работ:

–

Адрес электронной почты (для направления уведомления о результатах внесения сведений в Единый государственный реестр недвижимости):

seversky@mo.krasnodar.ru

5. Сведения об исполнителе комплексных кадастровых работ:

Полное или сокращенное (в случае, если имеется) наименование и адрес юридического лица, с которым заключен государственный или муниципальный контракт либо договор подряда на выполнение комплексных кадастровых работ:

ООО "ГлавГеоСтрой", адрес: 108813, Москва г, Московский г, Хабарова ул, д. 2, оф. 605

Фамилия, имя. отчество кадастрового инженера (последнее - при наличии): *Журавлев Дмитрий Сергеевич*

и основной государственный регистрационный номер кадастрового инженера индивидуального предпринимателя (ОГРНИП): –

Страховой номер индивидуального лицевого счета в системе обязательного пенсионного страхования Российской Федерации (СНИЛС) кадастрового инженера: *074-529-986-07*

Уникальный реестровый номер кадастрового инженера в реестре саморегулируемой организации кадастровых инженеров и дата внесения сведений о физическом лице в такой реестр: *1455, 27 апреля 2016 г.*

Полное или (в случае, если имеется) сокращенное наименование саморегулируемой организации кадастровых инженеров, членом которой является кадастровый инженер:

Ассоциация Саморегулируемой организации «Объединение профессионалов кадастровой деятельности»

Контактный телефон: *+79646338024*

Почтовый адрес и адрес электронной почты, по которым осуществляется связь с кадастровым инженером:

108811, Москва г, Московский г, Хабарова ул, 2, офис 605, zhur_dima@bk.ru

6. Перечень документов, использованных при подготовке карты-плана территории:

№ п/п	Реквизиты документа				
	Вид	Дата	Номер	Наименование	Иные сведения
1	2	3	4	5	6
1	Кадастровый план территории, выдан: Филиал публично-правовой компании "Роскадастр" по Краснодарскому краю	1 июня 2023 г.	КУВИ-001/2023-126561579	Кадастровый план территории	—
2	Иной документ, содержащий описание объекта, выдан: Публично-правовая компания «Роскадастр»	22 мая 2023 г.	170-15526/2023-В	Выписка о пунктах государственной геодезической сети	—
3	Иной документ, содержащий описание объекта, выдан: Совет Смоленского сельского поселения Северского района	31 октября 2014 г.	19	Решение об утверждении Правил землепользования и застройки Смоленского сельского поселения Северского района	—

1	2	3	4	5	6
4	Документы градостроительного зонирования (Правила землепользования и застройки), выдан: Совет Муниципального образования Северский район	2 декабря 2021 г.	148	Правила землепользования и застройки Смоленского сельского поселения Северского района Краснодарского края	—
5	Иной документ, содержащий описание объекта, выдан: Совет Муниципального образования Северский район	2 декабря 2021 г.	148	Карта градостроительного зонирования территории Смоленского сельского поселения Северского района	—
6	Иной документ, содержащий описание объекта, выдан: Администрация муниципального образования Северский район	1 января 2000 г.	б/н	Проект организации СНТ Дружба	—
7	Иной документ, содержащий описание объекта, выдан: Администрация муниципального образования Северский район	19 декабря 1989 г.	б/н	Проект организации СНТ Груша	—
8	Иной документ, содержащий описание объекта, выдан: Администрация муниципального образования Северский район	19 декабря 1989 г.	б/н	Проект организации СНТ Груша	—
9	Иной документ, содержащий описание объекта, выдан: Администрация муниципального образования Северский район	16 мая 1986 г.	б/н	Проект организации СНТ Садовод-2	—
7. Пояснения к карте-плану территории:					

Перечень документов, использованных при подготовке карты-плана территории
Карта-план территории подготовлен в соответствии с Правилами землепользования и застройки Смоленского сельского поселения Северского района Краснодарского края, утвержденными Решением Совета Азовского сельского поселения Северского района В соответствии с Федеральным законом от 24.07.2007 г. № 221-ФЗ "О кадастровой деятельности" уточнение местоположения границ земельных участков при выполнении комплексных кадастровых работ осуществляется по правилам, предусмотренным частью 1.1 статьи 43 Федерального закона от 13 июля 2015 года N 218-ФЗ "О государственной регистрации недвижимости", в том числе с использованием документов, указанных в части 3 статьи 42.6 настоящего Федерального закона. При подготовке карты-плана территории использовалась картографическая основа – схема организации организации СНТ Дружба, СНТ Груша, СНТ Садовод-2 предоставленная Администрацией муниципального образования Северский район. При выполнении комплексных кадастровых работ и подготовке карты-плана территории использовались пункты государственной геодезической сети, содержащиеся в федеральном фонде пространственных данных – Выписка о пунктах государственной геодезической сети № 170-15526/2023-В от 22.05.2023г.
Сведения об уточняемых земельных участках
1. В рамках исполнения муниципального контракта № К.2023.2 от 29.05.2023 г. на выполнение комплексных кадастровых работ в отношении кадастрового квартала 23:26:1001002 расположенного на территории СНТ Дружба, СНТ Груша, СНТ Садовод-2 Смоленского сельского поселения Северского района Краснодарского края были уточнены местоположение границ и площади 206 ранее учтенных земельных участков, относящиеся к категории земель - земли сельскохозяйственного назначения. 2. По результатам проведенных комплексных кадастровых работ в разделе «Схема границ земельных участков» графической части карты-плана территории (далее схема границ) отображены границы уточненных земельных участков с указанием их площадей. Также на схеме границ указаны кадастровые номера и площади земельных участков, входящих в состав единого землепользования и отображены границы зон с особыми условиями использования территории. 3. В рамках комплексных кадастровых работ точность определения координат характерных точек границ земельных участков определена в соответствии с Приказом Росреестра от 23.10.2020 № П/0393 "Об утверждении требований к точности и методам определения координат характерных точек границ земельного участка, требований к точности и методам определения координат характерных точек контура здания, сооружения или объекта незавершенного строительства на земельном участке, а также требований к определению площади здания, сооружения, помещения, машино-места" (Зарегистрировано в Минюсте России 16.11.2020 N 60938). 4. Координаты характерных точек границ земельных участков определены методом спутниковых геодезических измерений. Точность определения координат характерных точек границ земельных участков - 0,1 м. 5. Согласно Правилам землепользования и застройки Смоленского сельского поселения Северского района Краснодарского края земельные участки находятся в зоне Ж-КСТ "Зона садоводческих товариществ", где для разрешенного использования "Коммунальное обслуживание" предельные минимальные/максимальные размеры площади составляют - 1 кв.м./ - ; для разрешенного использования "Ведение огородничества" - 100 кв.м./10000 кв.м.; для разрешенного использования "Ведение садоводства" - 400 кв.м./2000 кв.м.; для разрешенного использования "Земельные участки (территории) общего пользования" - 400 кв.м./не установлены.

Сведения об уточняемых земельных участках, необходимые для исправления реестровых ошибок в сведениях о местоположении их границ

1. В рамках исполнения муниципального контракта № К.2023.2 от 29.05.2023 г. на выполнение комплексных кадастровых работ в отношении кадастрового квартала 23:26:1001002 расположенного на территории СНТ Дружба, СНТ Груша, СНТ Садовод-2 Смоленского сельского поселения Северского района Краснодарского края были проведены работы по исправлению реестровой ошибки в местоположении границ 162 земельных участков.

2. Данные исправления реестровой ошибки вызваны необходимостью приведения в соответствие границ земельных участков, учтенных в Едином государственном реестре недвижимости, с их фактическим местоположением на местности. При выполнении кадастровых работ было выявлено, что при съемке земельных участков были допущены ошибки в определении координат характерных точек их границ.

3. Исполнителем комплексных кадастровых работ были произведены повторные определения координат всех точек границ данных земельных участков, позволяющие идентифицировать их фактическое местоположение на местности. Повторные измерения подтвердили наличие ошибок в местоположении границ земельных участков, что повлекло за собой незначительные изменения их конфигурации.

4.Координаты характерных точек границ земельных участков определены методом спутниковых геодезических измерений. Точность определения координат характерных точек границ земельных участков - 0,1 м.

Описание местоположения здания, сооружения, объекта незавершенного строительства на земельном участке

1. В рамках исполнения муниципального контракта № К.2023.2 от 29.05.2023 г. на выполнение комплексных кадастровых работ в отношении кадастрового квартала 23:26:1001002 расположенного на территории СНТ Дружба, СНТ Груша, СНТ Садовод-2 Смоленского сельского поселения Северского района Краснодарского края были проведены работы по установлению местоположения 181 объектов капитального строительства на земельных участках.

2. Координаты характерных точек границ объектов капитального строительства определены методом спутниковых геодезических измерений. Точность определения координат характерных точек границ объектов капитального строительства - 0,1 м.

Сведения о зданиях, сооружениях, объектах незавершенного строительства, необходимые для исправления реестровых ошибок в сведениях об описании их

1. В рамках исполнения муниципального контракта № К.2023.2 от 29.05.2023 г. на выполнение комплексных кадастровых работ в отношении кадастрового квартала 23:26:1001002 расположенного на территории СНТ Дружба, СНТ Груша, СНТ Садовод-2 Смоленского сельского поселения Северского района Краснодарского края были проведены работы по исправлению
реестровой ошибки в местоположении границ 63 объектоа капитального строительства.

2. Координаты характерных точек границ объектов капитального строительства определены методом спутниковых геодезических измерений. Точность определения координат характерных точек границ объектов капитального строительства - 0,1 м.

Сведения о пунктах геодезической сети и средствах измерений

1. Сведения о пунктах геодезической сети:

№ п/п	Вид геодезической сети	Название пункта геодезической сети и тип знака	Система координат пункта геодезической сети	Координаты пункта, м		Дата обследования 25 мая 2023 г.		
						Сведения о состоянии		
				X	Y	наружного знака пункта	центра пункта	марки центра пункта
1	2	3	4	5	6	7	8	9

1	2	3	4	5	6	7	8	9
1	Астрономо-геодезическая сеть. 1	Волчий, пир.	МСК-23, зона 1	452 543,63	1 342 001,16	Сохранился	Сохранился	Сохранился
2	Астрономо-геодезическая сеть. 2	Полонский, пир.		466 127,47	1 343 459,23			
3	Астрономо-геодезическая сеть. 2	Львовское, пир.		474 589,62	1 350 220,34			

2. Сведения об использованных средствах измерений:

№ п/п	Наименование и обозначение типа средства измерений - прибора (инструмента, аппаратуры)	Заводской или серийный номер средства измерений	Реквизиты свидетельства о поверке прибора (инструмента, аппаратуры) и (или) срок действия поверки
1	2	3	4
1	Аппаратура геодезическая спутниковая EFT RS2	—	№ С-ГСХ/06-07-2022/168920808, выдано 06.07.2022 г., действительно до 05.07.2023 г.
2	Аппаратура геодезическая спутниковая GRX2	—	№ С-ГСХ/30-11-2022/204801364, выдано 30.11.2022 г., действительно до 29.11.2023 г.

Сведения об уточняемых земельных участках

1. Сведения о характерных точках границ уточняемого земельного участка с кадастровым номером 23:26:1001002:101 :

Система координат МСК-23, зона 1 Зона № 1

Обозначение характерных точек границ	Координаты, м				Метод определения координат	Формулы, примененные для расчета средней квадратической погрешности определения координат характерных точек границ (Mt), с подставленными в такие формулы значениями и итоговые (вычисленные) значения Mt, м	Описание закрепления точки
	содержатся в Едином государственном реестре недвижимости		определены в результате выполнения комплексных кадастровых работ				
	X	Y	X	Y			
1	2	3	4	5	6	7	8
н16У	—	—	456 917,66	1 368 076,68	Метод спутниковых геодезических измерений (определений)	√(m0^2 + m1^2) = √(0,07^2 + 0,07^2) = 0,10	—
н17У	—	—	456 916,03	1 368 097,55			
н18У	—	—	456 886,48	1 368 094,53			
н19У	—	—	456 887,19	1 368 084,10			
н20У	—	—	456 887,77	1 368 074,38			
н16У	—	—	456 917,66	1 368 076,68			

2. Сведения о частях границ уточняемого земельного участка с кадастровым номером 23:26:1001002:101 :

Обозначение части границ		Горизонтальное проложение (S), м	Описание прохождения части границ	Сведения о согласовании местоположения границ (согласовано/спорное)
от т.	до т.			
1	2	3	4	5
н16У	н17У	20,93	—	согласовано
н17У	н18У	29,70		
н18У	н19У	10,45		
н19У	н20У	9,74		
н20У	н16У	29,98		

3. Сведения о характеристиках уточняемого земельного участка с кадастровым номером 23:26:1001002:101 :		
№ п/п	Наименование характеристики земельного участка	Значение характеристики
1	2	3
1.	Адрес земельного участка	—
1.1.	Сведения о местоположении земельного участка (при отсутствии адреса) в структурированном в соответствии с федеральной информационной адресной системой виде	353254, Российская Федерация, Краснодарский край, Северский р-н, Груша (ст-ца Смоленская) снт, Дачная ул, уч 14/2
1.2.	Дополнительные сведения о местоположении земельного участка	—
2.	Площадь земельного участка ± величина погрешности определения (вычисления) площади (Р ± ΔР), м²	613 ± 17,00
3.	Формула, примененная для вычисления предельной погрешности определения площади земельного участка, с подставленными значениями и итоговые (вычисленные) значения	3,5*Mt*√(P) = 3,5*0,20*√(613,00) = 17
4.	Площадь земельного участка согласно сведениям Единого государственного реестра недвижимости (Ркад), м²	600,00
5.	Оценка расхождения Р и Ркад (Р - Ркад), м²	13
6.	Предельный минимальный и максимальный размеры земельного участка (Рмин и Рмакс), м²	Рмин = 400 Рмакс = 2 000
7.	Вид (виды) разрешенного использования	для садоводства
7.1.	Дополнительные сведения об использовании земельного участка	—
8.	Кадастровый или иной государственный учетный номер (инвентарный) здания, сооружения, объекта незавершенного строительства, расположенного на земельном участке	23:26:1001002:662
9.	Сведения о земельных участках (землях общего пользования, территории общего пользования), посредством которых обеспечивается доступ	—
10.	Иные сведения	—
4. Пояснения к сведениям об уточняемом земельном участке с кадастровым номером 23:26:1001002:101 :		
1.	—	

1. Сведения о характерных точках границ уточняемого земельного участка с кадастровым номером 23:26:1001002:102 :

Система координат МСК-23, зона 1 Зона № 1

Обозначение характерных точек границ	Координаты, м				Метод определения координат	Формулы, примененные для расчета средней квадратической погрешности определения координат характерных точек границ (Mt), с подставленными в такие формулы значениями и итоговые (вычисленные) значения Mt, м	Описание закрепления точки
	содержатся в Едином государственном реестре недвижимости		определены в результате выполнения комплексных кадастровых работ				
	X	Y	X	Y			
1	2	3	4	5	6	7	8
н21У	—	—	456 920,66	1 367 480,41	Метод спутниковых геодезических измерений (определений)	√(m0^2 + m1^2) = √(0,07^2 + 0,07^2) = 0,10	—
н22У	—	—	456 892,02	1 367 479,99			
23	456 892,30	1 367 469,95	456 892,30	1 367 469,95			Долговременный межевой знак
н24У	—	—	456 892,34	1 367 448,63			—
н25У	—	—	456 921,28	1 367 449,10			
н21У	—	—	456 920,66	1 367 480,41			

2. Сведения о частях границ уточняемого земельного участка с кадастровым номером 23:26:1001002:102 :

Обозначение части границ		Горизонтальное проложение (S), м	Описание прохождения части границ	Сведения о согласовании местоположения границ (согласовано/спорное)
от т.	до т.			
1	2	3	4	5
н21У	н22У	28,64	—	согласовано
н22У	23	10,04		
23	н24У	21,32		
н24У	н25У	28,94		
н25У	н21У	31,32		

3. Сведения о характеристиках уточняемого земельного участка с кадастровым номером 23:26:1001002:102 :

№ п/п	Наименование характеристики земельного участка	Значение характеристики
1	2	3

1	2	3
1.	Адрес земельного участка	—
1.1.	Сведения о местоположении земельного участка (при отсутствии адреса) в структурированном в соответствии с федеральной информационной адресной системой виде	353254, Российская Федерация, Краснодарский край, Северский р-н, Груша (ст-ца Смоленская) снт, Виноградная ул, уч 6
1.2.	Дополнительные сведения о местоположении земельного участка	—
2.	Площадь земельного участка ± величина погрешности определения (вычисления) площади (Р ± ΔР), м²	900 ± 21,00
3.	Формула, примененная для вычисления предельной погрешности определения площади земельного участка, с подставленными значениями и итоговые (вычисленные) значения	3,5*Mt*√(P) = 3,5*0,20*√(900,00) = 21
4.	Площадь земельного участка согласно сведениям Единого государственного реестра недвижимости (Ркад), м²	900,00
5.	Оценка расхождения Р и Ркад (Р - Ркад), м²	0
6.	Предельный минимальный и максимальный размеры земельного участка (Рмин и Рмакс), м²	Рмин = 400 Рмакс = 2 000
7.	Вид (виды) разрешенного использования	для садоводства
7.1.	Дополнительные сведения об использовании земельного участка	—
8.	Кадастровый или иной государственный учетный номер (инвентарный) здания, сооружения, объекта незавершенного строительства, расположенного на земельном участке	—
9.	Сведения о земельных участках (землях общего пользования, территории общего пользования), посредством которых обеспечивается доступ	—
10.	Иные сведения	—
4. Пояснения к сведениям об уточняемом земельном участке с кадастровым номером 23:26:1001002:102 :		
1.	—	

1. Сведения о характерных точках границ уточняемого земельного участка с кадастровым номером 23:26:1001002:104 :

Система координат МСК-23, зона 1 Зона № 1

Обозначение характерных точек границ	Координаты, м				Метод определения координат	Формулы, примененные для расчета средней квадратической погрешности определения координат характерных точек границ (Mt), с подставленными в такие формулы значениями и итоговые (вычисленные) значения Mt, м	Описание закрепления точки
	содержатся в Едином государственном реестре недвижимости		определены в результате выполнения комплексных кадастровых работ				
	X	Y	X	Y			
1	2	3	4	5	6	7	8
н21У	—	—	456 920,66	1 367 480,41	Метод спутниковых геодезических измерений (определений)	√(m0^2 + m1^2) = √(0,07^2 + 0,07^2) = 0,10	—
н22У	—	—	456 892,02	1 367 479,99			
н26У	—	—	456 891,98	1 367 488,54			
н27У	—	—	456 892,07	1 367 501,44			
н28У	—	—	456 920,36	1 367 501,19			
н21У	—	—	456 920,66	1 367 480,41			

2. Сведения о частях границ уточняемого земельного участка с кадастровым номером 23:26:1001002:104 :

Обозначение части границ		Горизонтальное проложение (S), м	Описание прохождения части границ	Сведения о согласовании местоположения границ (согласовано/спорное)
от т.	до т.			
1	2	3	4	5
н21У	н22У	28,64	—	согласовано
н22У	н26У	8,55		
н26У	н27У	12,90		
н27У	н28У	28,29		
н28У	н21У	20,78		

3. Сведения о характеристиках уточняемого земельного участка с кадастровым номером 23:26:1001002:104 :

№ п/п	Наименование характеристики земельного участка	Значение характеристики
1	2	3

1	2	3
1.	Адрес земельного участка	—
1.1.	Сведения о местоположении земельного участка (при отсутствии адреса) в структурированном в соответствии с федеральной информационной адресной системой виде	Российская Федерация, Краснодарский край, Северский р-н
1.2.	Дополнительные сведения о местоположении земельного участка	—
2.	Площадь земельного участка ± величина погрешности определения (вычисления) площади (Р ± ΔР), м²	602 ± 17,00
3.	Формула, примененная для вычисления предельной погрешности определения площади земельного участка, с подставленными значениями и итоговые (вычисленные) значения	3,5*Mt*√(P) = 3,5*0,20*√(602,00) = 17
4.	Площадь земельного участка согласно сведениям Единого государственного реестра недвижимости (Ркад), м²	600,00
5.	Оценка расхождения Р и Ркад (Р - Ркад), м²	2
6.	Предельный минимальный и максимальный размеры земельного участка (Рмин и Рмакс), м²	Рмин = 400 Рмакс = 2 000
7.	Вид (виды) разрешенного использования	для садоводства
7.1.	Дополнительные сведения об использовании земельного участка	—
8.	Кадастровый или иной государственный учетный номер (инвентарный) здания, сооружения, объекта незавершенного строительства, расположенного на земельном участке	—
9.	Сведения о земельных участках (землях общего пользования, территории общего пользования), посредством которых обеспечивается доступ	—
10.	Иные сведения	—
4. Пояснения к сведениям об уточняемом земельном участке с кадастровым номером 23:26:1001002:104 :		
1.	—	

1. Сведения о характерных точках границ уточняемого земельного участка с кадастровым номером 23:26:1001002:106 :

Система координат МСК-23, зона 1 Зона № 1

Обозначение характерных точек границ	Координаты, м				Метод определения координат	Формулы, примененные для расчета средней квадратической погрешности определения координат характерных точек границ (Mt), с подставленными в такие формулы значениями и итоговые (вычисленные) значения Mt, м	Описание закрепления точки
	содержатся в Едином государственном реестре недвижимости		определены в результате выполнения комплексных кадастровых работ				
	X	Y	X	Y			
1	2	3	4	5	6	7	8
н29У	—	—	456 920,95	1 367 556,40	Метод спутниковых геодезических измерений (определений)	√(m0^2 + m1^2) = √(0,07^2 + 0,07^2) = 0,10	—
н30У	—	—	456 899,64	1 367 555,66			
н31У	—	—	456 899,51	1 367 551,16			
н32У	—	—	456 901,13	1 367 536,12			
н33У	—	—	456 900,77	1 367 526,53			
н34У	—	—	456 921,10	1 367 526,10			
н29У	—	—	456 920,95	1 367 556,40			

2. Сведения о частях границ уточняемого земельного участка с кадастровым номером 23:26:1001002:106 :

Обозначение части границ		Горизонтальное проложение (S), м	Описание прохождения части границ	Сведения о согласовании местоположения границ (согласовано/спорное)
от т.	до т.			
1	2	3	4	5
н29У	н30У	21,32	—	согласовано
н30У	н31У	4,50		
н31У	н32У	15,13		
н32У	н33У	9,60		
н33У	н34У	20,33		
н34У	н29У	30,30		

3. Сведения о характеристиках уточняемого земельного участка с кадастровым номером 23:26:1001002:106 :		
№ п/п	Наименование характеристики земельного участка	Значение характеристики
1	2	3
1.	Адрес земельного участка	—
1.1.	Сведения о местоположении земельного участка (при отсутствии адреса) в структурированном в соответствии с федеральной информационной адресной системой виде	Российская Федерация, Краснодарский край, Северский р-н, Смоленская ст-ца, Груша снт, уч 7
1.2.	Дополнительные сведения о местоположении земельного участка	—
2.	Площадь земельного участка ± величина погрешности определения (вычисления) площади (Р ± ΔР), м²	613 ± 17,00
3.	Формула, примененная для вычисления предельной погрешности определения площади земельного участка, с подставленными значениями и итоговые (вычисленные) значения	3,5*Mt*√(P) = 3,5*0,20*√(613,00) = 17
4.	Площадь земельного участка согласно сведениям Единого государственного реестра недвижимости (Ркад), м²	620,00
5.	Оценка расхождения Р и Ркад (Р - Ркад), м²	7
6.	Предельный минимальный и максимальный размеры земельного участка (Рмин и Рмакс), м²	Рмин = 400 Рмакс = 2 000
7.	Вид (виды) разрешенного использования	для садоводства
7.1.	Дополнительные сведения об использовании земельного участка	—
8.	Кадастровый или иной государственный учетный номер (инвентарный) здания, сооружения, объекта незавершенного строительства, расположенного на земельном участке	—
9.	Сведения о земельных участках (землях общего пользования, территории общего пользования), посредством которых обеспечивается доступ	—
10.	Иные сведения	—
4. Пояснения к сведениям об уточняемом земельном участке с кадастровым номером 23:26:1001002:106 :		
1.	—	

1. Сведения о характерных точках границ уточняемого земельного участка с кадастровым номером 23:26:1001002:111 :

Система координат МСК-23, зона 1 Зона № 1

Обозначение характерных точек границ	Координаты, м				Метод определения координат	Формулы, примененные для расчета средней квадратической погрешности определения координат характерных точек границ (Mt), с подставленными в такие формулы значениями и итоговые (вычисленные) значения Mt, м	Описание закрепления точки
	содержатся в Едином государственном реестре недвижимости		определены в результате выполнения комплексных кадастровых работ				
	X	Y	X	Y			
1	2	3	4	5	6	7	8
23/43	456 792,67	1 367 629,69	456 889,59	1 367 604,45	Метод спутниковых геодезических измерений (определений)	√(m0^2 + m1^2) = √(0,07^2 + 0,07^2) = 0,10	—
29/44	456 785,75	1 367 644,37	456 889,84	1 367 590,02			
28/45	456 758,06	1 367 632,32	456 918,10	1 367 590,52			
27/46	456 757,10	1 367 629,83	456 920,18	1 367 592,19			
26/47	456 765,82	1 367 613,84	456 919,91	1 367 610,61			
25/48	456 794,68	1 367 625,68	456 889,37	1 367 610,06			
24/49	456 793,78	1 367 627,48	456 889,43	1 367 608,82			
23/43	456 792,67	1 367 629,69	456 889,59	1 367 604,45			

2. Сведения о частях границ уточняемого земельного участка с кадастровым номером 23:26:1001002:111 :

Обозначение части границ		Горизонтальное проложение (S), м	Описание прохождения части границ	Сведения о согласовании местоположения границ (согласовано/спорное)
от т.	до т.			
1	2	3	4	5
43	44	14,43	—	согласовано
44	45	28,26		
45	46	2,67		
46	47	18,42		

1	2	3	4	5
47	48	30,54	—	согласовано
48	49	1,24		
49	43	4,37		

3. Сведения о характеристиках уточняемого земельного участка с кадастровым номером 23:26:1001002:111 :

№ п/п	Наименование характеристики земельного участка	Значение характеристики
1	2	3
1.	Адрес земельного участка	—
1.1.	Сведения о местоположении земельного участка (при отсутствии адреса) в структурированном в соответствии с федеральной информационной адресной системой виде	Российская Федерация, Краснодарский край, Северский р-н
1.2.	Дополнительные сведения о местоположении земельного участка	—
2.	Площадь земельного участка ± величина погрешности определения (вычисления) площади (Р ± ΔР), м²	608 ± 17,00
3.	Формула, примененная для вычисления предельной погрешности определения площади земельного участка, с подставленными значениями и итоговые (вычисленные) значения	3,5*Mt*√(P) = 3,5*0,20*√(608,00) = 17
4.	Площадь земельного участка согласно сведениям Единого государственного реестра недвижимости (Ркад), м²	600,00
5.	Оценка расхождения Р и Ркад (Р - Ркад), м²	8
6.	Предельный минимальный и максимальный размеры земельного участка (Рмин и Рмакс), м²	Рмин = 400 Рмакс = 2 000
7.	Вид (виды) разрешенного использования	для садоводства
7.1.	Дополнительные сведения об использовании земельного участка	—
8.	Кадастровый или иной государственный учетный номер (инвентарный) здания, сооружения, объекта незавершенного строительства, расположенного на земельном участке	23:26:1001002:584
9.	Сведения о земельных участках (землях общего пользования, территории общего пользования), посредством которых обеспечивается доступ	—
10.	Иные сведения	—

4. Пояснения к сведениям об уточняемом земельном участке с кадастровым номером 23:26:1001002:111 :

1.	—

1. Сведения о характерных точках границ уточняемого земельного участка с кадастровым номером 23:26:1001002:113 :

Система координат МСК-23, зона 1 Зона № 1

Обозначение характерных точек границ	Координаты, м				Метод определения координат	Формулы, примененные для расчета средней квадратической погрешности определения координат характерных точек границ (Mt), с подставленными в такие формулы значениями и итоговые (вычисленные) значения Mt, м	Описание закрепления точки
	содержатся в Едином государственном реестре недвижимости		определены в результате выполнения комплексных кадастровых работ				
	X	Y	X	Y			
1	2	3	4	5	6	7	8
н67У	—	—	456 919,44	1 367 631,04	Метод спутниковых геодезических измерений (определений)	√(m0^2 + m1^2) = √(0,07^2 + 0,07^2) = 0,10	—
н68У	—	—	456 889,03	1 367 630,14			
н69У	—	—	456 888,92	1 367 649,95			
н70У	—	—	456 919,31	1 367 650,54			
н67У	—	—	456 919,44	1 367 631,04			

2. Сведения о частях границ уточняемого земельного участка с кадастровым номером 23:26:1001002:113 :

Обозначение части границ		Горизонтальное проложение (S), м	Описание прохождения части границ	Сведения о согласовании местоположения границ (согласовано/спорное)
от т.	до т.			
1	2	3	4	5
н67У	н68У	30,42	—	согласовано
н68У	н69У	19,81		
н69У	н70У	30,40		
н70У	н67У	19,50		

3. Сведения о характеристиках уточняемого земельного участка с кадастровым номером 23:26:1001002:113 :

№ п/п	Наименование характеристики земельного участка	Значение характеристики
1	2	3

1	2	3
1.	Адрес земельного участка	—
1.1.	Сведения о местоположении земельного участка (при отсутствии адреса) в структурированном в соответствии с федеральной информационной адресной системой виде	Российская Федерация, Краснодарский край, Северский р-н
1.2.	Дополнительные сведения о местоположении земельного участка	—
2.	Площадь земельного участка ± величина погрешности определения (вычисления) площади (Р ± ΔР), м²	598 ± 17,00
3.	Формула, примененная для вычисления предельной погрешности определения площади земельного участка, с подставленными значениями и итоговые (вычисленные) значения	3,5*Mt*√(P) = 3,5*0,20*√(598,00) = 17
4.	Площадь земельного участка согласно сведениям Единого государственного реестра недвижимости (Ркад), м²	600,00
5.	Оценка расхождения Р и Ркад (Р - Ркад), м²	2
6.	Предельный минимальный и максимальный размеры земельного участка (Рмин и Рмакс), м²	Рмин = 400 Рмакс = 2 000
7.	Вид (виды) разрешенного использования	для садоводства
7.1.	Дополнительные сведения об использовании земельного участка	—
8.	Кадастровый или иной государственный учетный номер (инвентарный) здания, сооружения, объекта незавершенного строительства, расположенного на земельном участке	—
9.	Сведения о земельных участках (землях общего пользования, территории общего пользования), посредством которых обеспечивается доступ	—
10.	Иные сведения	—
4. Пояснения к сведениям об уточняемом земельном участке с кадастровым номером 23:26:1001002:113 :		
1.	—	

1. Сведения о характерных точках границ уточняемого земельного участка с кадастровым номером 23:26:1001002:114 :

Система координат МСК-23, зона 1 Зона № 1

Обозначение характерных точек границ	Координаты, м				Метод определения координат	Формулы, примененные для расчета средней квадратической погрешности определения координат характерных точек границ (Mt), с подставленными в такие формулы значениями и итоговые (вычисленные) значения Mt, м	Описание закрепления точки
	содержатся в Едином государственном реестре недвижимости		определены в результате выполнения комплексных кадастровых работ				
	X	Y	X	Y			
1	2	3	4	5	6	7	8
н71У	—	—	456 828,42	1 368 060,36	Метод спутниковых геодезических измерений (определений)	√(m0^2 + m1^2) = √(0,07^2 + 0,07^2) = 0,10	—
н72У	—	—	456 826,76	1 368 090,60			
н73У	—	—	456 797,23	1 368 090,94			
н74У	—	—	456 799,31	1 368 057,76			
н71У	—	—	456 828,42	1 368 060,36			

2. Сведения о частях границ уточняемого земельного участка с кадастровым номером 23:26:1001002:114 :

Обозначение части границ		Горизонтальное проложение (S), м	Описание прохождения части границ	Сведения о согласовании местоположения границ (согласовано/спорное)
от т.	до т.			
1	2	3	4	5
н71У	н72У	30,29	—	согласовано
н72У	н73У	29,53		
н73У	н74У	33,25		
н74У	н71У	29,23		

3. Сведения о характеристиках уточняемого земельного участка с кадастровым номером 23:26:1001002:114 :

№ п/п	Наименование характеристики земельного участка	Значение характеристики
1	2	3

1	2	3
1.	Адрес земельного участка	—
1.1.	Сведения о местоположении земельного участка (при отсутствии адреса) в структурированном в соответствии с федеральной информационной адресной системой виде	Российская Федерация, Краснодарский край, Северский р-н, Смоленская ст-ца, Груша снт, уч 23/2
1.2.	Дополнительные сведения о местоположении земельного участка	—
2.	Площадь земельного участка ± величина погрешности определения (вычисления) площади (Р ± ΔР), м²	932 ± 21,00
3.	Формула, примененная для вычисления предельной погрешности определения площади земельного участка, с подставленными значениями и итоговые (вычисленные) значения	3,5*Mt*√(P) = 3,5*0,20*√(932,00) = 21
4.	Площадь земельного участка согласно сведениям Единого государственного реестра недвижимости (Ркад), м²	923,00
5.	Оценка расхождения Р и Ркад (Р - Ркад), м²	9
6.	Предельный минимальный и максимальный размеры земельного участка (Рмин и Рмакс), м²	Рмин = 400 Рмакс = 2 000
7.	Вид (виды) разрешенного использования	для садоводства
7.1.	Дополнительные сведения об использовании земельного участка	—
8.	Кадастровый или иной государственный учетный номер (инвентарный) здания, сооружения, объекта незавершенного строительства, расположенного на земельном участке	—
9.	Сведения о земельных участках (землях общего пользования, территории общего пользования), посредством которых обеспечивается доступ	—
10.	Иные сведения	—
4. Пояснения к сведениям об уточняемом земельном участке с кадастровым номером 23:26:1001002:114 :		
1.	—	

1. Сведения о характерных точках границ уточняемого земельного участка с кадастровым номером 23:26:1001002:121 :

Система координат МСК-23, зона 1 Зона № 1

Обозначение характерных точек границ	Координаты, м				Метод определения координат	Формулы, примененные для расчета средней квадратической погрешности определения координат характерных точек границ (Mt), с подставленными в такие формулы значениями и итоговые (вычисленные) значения Mt, м	Описание закрепления точки
	содержатся в Едином государственном реестре недвижимости		определены в результате выполнения комплексных кадастровых работ				
	X	Y	X	Y			
1	2	3	4	5	6	7	8
65/95	456 860,09	1 367 629,78	456 859,47	1 367 629,48	Метод спутниковых геодезических измерений (определений)	√(m0^2 + m1^2) = √(0,07^2 + 0,07^2) = 0,10	—
68/96	456 860,56	1 367 610,38	456 860,13	1 367 609,20			
67/97	456 890,00	1 367 610,55	456 889,37	1 367 610,06			
66/98	456 889,24	1 367 630,74	456 889,03	1 367 630,14			
65/95	456 860,09	1 367 629,78	456 859,47	1 367 629,48			

2. Сведения о частях границ уточняемого земельного участка с кадастровым номером 23:26:1001002:121 :

Обозначение части границ		Горизонтальное проложение (S), м	Описание прохождения части границ	Сведения о согласовании местоположения границ (согласовано/спорное)
от т.	до т.			
1	2	3	4	5
95	96	20,29	—	согласовано
96	97	29,25		
97	98	20,08		
98	95	29,57		

3. Сведения о характеристиках уточняемого земельного участка с кадастровым номером 23:26:1001002:121 :

№ п/п	Наименование характеристики земельного участка	Значение характеристики
1	2	3

1	2	3
1.	Адрес земельного участка	—
1.1.	Сведения о местоположении земельного участка (при отсутствии адреса) в структурированном в соответствии с федеральной информационной адресной системой виде	Российская Федерация, Краснодарский край, Северский р-н
1.2.	Дополнительные сведения о местоположении земельного участка	—
2.	Площадь земельного участка ± величина погрешности определения (вычисления) площади (Р ± ΔР), м²	594 ± 17,00
3.	Формула, примененная для вычисления предельной погрешности определения площади земельного участка, с подставленными значениями и итоговые (вычисленные) значения	3,5*Mt*√(P) = 3,5*0,20*√(594,00) = 17
4.	Площадь земельного участка согласно сведениям Единого государственного реестра недвижимости (Ркад), м²	600,00
5.	Оценка расхождения Р и Ркад (Р - Ркад), м²	6
6.	Предельный минимальный и максимальный размеры земельного участка (Рмин и Рмакс), м²	Рмин = 400 Рмакс = 2 000
7.	Вид (виды) разрешенного использования	для садоводства
7.1.	Дополнительные сведения об использовании земельного участка	—
8.	Кадастровый или иной государственный учетный номер (инвентарный) здания, сооружения, объекта незавершенного строительства, расположенного на земельном участке	—
9.	Сведения о земельных участках (землях общего пользования, территории общего пользования), посредством которых обеспечивается доступ	—
10.	Иные сведения	—
4. Пояснения к сведениям об уточняемом земельном участке с кадастровым номером 23:26:1001002:121 :		
1.	—	

1. Сведения о характерных точках границ уточняемого земельного участка с кадастровым номером 23:26:1001002:122 :

Система координат МСК-23, зона 1 Зона № 1

Обозначение характерных точек границ	Координаты, м				Метод определения координат	Формулы, примененные для расчета средней квадратической погрешности определения координат характерных точек границ (Mt), с подставленными в такие формулы значениями и итоговые (вычисленные) значения Mt, м	Описание закрепления точки
	содержатся в Едином государственном реестре недвижимости		определены в результате выполнения комплексных кадастровых работ				
	X	Y	X	Y			
1	2	3	4	5	6	7	8
108687/99	456 860,09	1 367 629,78	456 858,90	1 367 649,33	Метод спутниковых геодезических измерений (определений)	√(m0^2 + m1^2) = √(0,07^2 + 0,07^2) = 0,10	—
108688/100	456 860,56	1 367 610,38	456 859,47	1 367 629,48			
108689/101	456 890,00	1 367 610,55	456 889,03	1 367 630,14			
108690/102	456 889,24	1 367 630,74	456 888,92	1 367 649,95			
108687/99	456 860,09	1 367 629,78	456 858,90	1 367 649,33			

2. Сведения о частях границ уточняемого земельного участка с кадастровым номером 23:26:1001002:122 :

Обозначение части границ		Горизонтальное проложение (S), м	Описание прохождения части границ	Сведения о согласовании местоположения границ (согласовано/спорное)
от т.	до т.			
1	2	3	4	5
99	100	19,86	—	согласовано
100	101	29,57		
101	102	19,81		
102	99	30,03		

3. Сведения о характеристиках уточняемого земельного участка с кадастровым номером 23:26:1001002:122 :

№ п/п	Наименование характеристики земельного участка	Значение характеристики
1	2	3

1	2	3
1.	Адрес земельного участка	—
1.1.	Сведения о местоположении земельного участка (при отсутствии адреса) в структурированном в соответствии с федеральной информационной адресной системой виде	Российская Федерация, Краснодарский край, Северский р-н
1.2.	Дополнительные сведения о местоположении земельного участка	—
2.	Площадь земельного участка ± величина погрешности определения (вычисления) площади (Р ± ΔР), м²	591 ± 17,00
3.	Формула, примененная для вычисления предельной погрешности определения площади земельного участка, с подставленными значениями и итоговые (вычисленные) значения	3,5*Mt*√(P) = 3,5*0,20*√(591,00) = 17
4.	Площадь земельного участка согласно сведениям Единого государственного реестра недвижимости (Ркад), м²	600,00
5.	Оценка расхождения Р и Ркад (Р - Ркад), м²	9
6.	Предельный минимальный и максимальный размеры земельного участка (Рмин и Рмакс), м²	Рмин = 400 Рмакс = 2 000
7.	Вид (виды) разрешенного использования	для садоводства
7.1.	Дополнительные сведения об использовании земельного участка	—
8.	Кадастровый или иной государственный учетный номер (инвентарный) здания, сооружения, объекта незавершенного строительства, расположенного на земельном участке	23:26:0000000:2120
9.	Сведения о земельных участках (землях общего пользования, территории общего пользования), посредством которых обеспечивается доступ	—
10.	Иные сведения	—
4. Пояснения к сведениям об уточняемом земельном участке с кадастровым номером 23:26:1001002:122 :		
1.	—	

1. Сведения о характерных точках границ уточняемого земельного участка с кадастровым номером 23:26:1001002:123 :

Система координат МСК-23, зона 1 Зона № 1

Обозначение характерных точек границ	Координаты, м				Метод определения координат	Формулы, примененные для расчета средней квадратической погрешности определения координат характерных точек границ (Mt), с подставленными в такие формулы значениями и итоговые (вычисленные) значения Mt, м	Описание закрепления точки
	содержатся в Едином государственном реестре недвижимости		определены в результате выполнения комплексных кадастровых работ				
	X	Y	X	Y			
1	2	3	4	5	6	7	8
н103У	—	—	456 744,08	1 368 034,46	Метод спутниковых геодезических измерений (определений)	√(m0^2 + m1^2) = √(0,07^2 + 0,07^2) = 0,10	—
н104У	—	—	456 742,03	1 368 032,98			
н105У	—	—	456 729,72	1 368 034,55			
н106У	—	—	456 718,11	1 368 067,12			
н107У	—	—	456 741,95	1 368 075,20			
н103У	—	—	456 744,08	1 368 034,46			

2. Сведения о частях границ уточняемого земельного участка с кадастровым номером 23:26:1001002:123 :

Обозначение части границ		Горизонтальное проложение (S), м	Описание прохождения части границ	Сведения о согласовании местоположения границ (согласовано/спорное)
от т.	до т.			
1	2	3	4	5
н103У	н104У	2,53	—	согласовано
н104У	н105У	12,41		
н105У	н106У	34,58		
н106У	н107У	25,17		
н107У	н103У	40,80		

3. Сведения о характеристиках уточняемого земельного участка с кадастровым номером 23:26:1001002:123 :

№ п/п	Наименование характеристики земельного участка	Значение характеристики
1	2	3

1	2	3
1.	Адрес земельного участка	—
1.1.	Сведения о местоположении земельного участка (при отсутствии адреса) в структурированном в соответствии с федеральной информационной адресной системой виде	Российская Федерация, Краснодарский край, Северский р-н, Смоленская ст-ца, Груша снт, уч 13
1.2.	Дополнительные сведения о местоположении земельного участка	—
2.	Площадь земельного участка ± величина погрешности определения (вычисления) площади (Р ± ΔР), м²	738 ± 19,00
3.	Формула, примененная для вычисления предельной погрешности определения площади земельного участка, с подставленными значениями и итоговые (вычисленные) значения	3,5*Mt*√(P) = 3,5*0,20*√(738,00) = 19
4.	Площадь земельного участка согласно сведениям Единого государственного реестра недвижимости (Ркад), м²	716,00
5.	Оценка расхождения Р и Ркад (Р - Ркад), м²	22
6.	Предельный минимальный и максимальный размеры земельного участка (Рмин и Рмакс), м²	Рмин = 400 Рмакс = 2 000
7.	Вид (виды) разрешенного использования	для садоводства
7.1.	Дополнительные сведения об использовании земельного участка	—
8.	Кадастровый или иной государственный учетный номер (инвентарный) здания, сооружения, объекта незавершенного строительства, расположенного на земельном участке	23:26:0000000:820
9.	Сведения о земельных участках (землях общего пользования, территории общего пользования), посредством которых обеспечивается доступ	—
10.	Иные сведения	—
4. Пояснения к сведениям об уточняемом земельном участке с кадастровым номером 23:26:1001002:123 :		
1.	—	

1. Сведения о характерных точках границ уточняемого земельного участка с кадастровым номером 23:26:1001002:124 :

Система координат МСК-23, зона 1 Зона № 1

Обозначение характерных точек границ	Координаты, м				Метод определения координат	Формулы, примененные для расчета средней квадратической погрешности определения координат характерных точек границ (Mt), с подставленными в такие формулы значениями и итоговые (вычисленные) значения Mt, м	Описание закрепления точки
	содержатся в Едином государственном реестре недвижимости		определены в результате выполнения комплексных кадастровых работ				
	X	Y	X	Y			
1	2	3	4	5	6	7	8
н108У	—	—	456 889,84	1 367 590,02	Метод спутниковых геодезических измерений (определений)	√(m0^2 + m1^2) = √(0,07^2 + 0,07^2) = 0,10	—
н109У	—	—	456 889,59	1 367 604,45			
н110У	—	—	456 889,43	1 367 608,82			
н111У	—	—	456 889,37	1 367 610,06			
н112У	—	—	456 860,13	1 367 609,20			
н113У	—	—	456 860,58	1 367 588,82			
н108У	—	—	456 889,84	1 367 590,02			

2. Сведения о частях границ уточняемого земельного участка с кадастровым номером 23:26:1001002:124 :

Обозначение части границ		Горизонтальное проложение (S), м	Описание прохождения части границ	Сведения о согласовании местоположения границ (согласовано/спорное)
от т.	до т.			
1	2	3	4	5
н108У	н109У	14,43	—	согласовано
н109У	н110У	4,37		
н110У	н111У	1,24		
н111У	н112У	29,25		
н112У	н113У	20,38		
н113У	н108У	29,28		

3. Сведения о характеристиках уточняемого земельного участка с кадастровым номером 23:26:1001002:124 :		
№ п/п	Наименование характеристики земельного участка	Значение характеристики
1	2	3
1.	Адрес земельного участка	—
1.1.	Сведения о местоположении земельного участка (при отсутствии адреса) в структурированном в соответствии с федеральной информационной адресной системой виде	Российская Федерация, Краснодарский край, Северский р-н
1.2.	Дополнительные сведения о местоположении земельного участка	—
2.	Площадь земельного участка ± величина погрешности определения (вычисления) площади (Р ± ΔР), м²	593 ± 17,00
3.	Формула, примененная для вычисления предельной погрешности определения площади земельного участка, с подставленными значениями и итоговые (вычисленные) значения	3,5*Mt*√(P) = 3,5*0,20*√(593,00) = 17
4.	Площадь земельного участка согласно сведениям Единого государственного реестра недвижимости (Ркад), м²	600,00
5.	Оценка расхождения Р и Ркад (Р - Ркад), м²	7
6.	Предельный минимальный и максимальный размеры земельного участка (Рмин и Рмакс), м²	Рмин = 400 Рмакс = 2 000
7.	Вид (виды) разрешенного использования	для садоводства
7.1.	Дополнительные сведения об использовании земельного участка	—
8.	Кадастровый или иной государственный учетный номер (инвентарный) здания, сооружения, объекта незавершенного строительства, расположенного на земельном участке	—
9.	Сведения о земельных участках (землях общего пользования, территории общего пользования), посредством которых обеспечивается доступ	—
10.	Иные сведения	—
4. Пояснения к сведениям об уточняемом земельном участке с кадастровым номером 23:26:1001002:124 :		
1.	—	

1. Сведения о характерных точках границ уточняемого земельного участка с кадастровым номером 23:26:1001002:126 :

Система координат МСК-23, зона 1 Зона № 1

Обозначение характерных точек границ	Координаты, м				Метод определения координат	Формулы, примененные для расчета средней квадратической погрешности определения координат характерных точек границ (Mt), с подставленными в такие формулы значениями и итоговые (вычисленные) значения Mt, м	Описание закрепления точки
	содержатся в Едином государственном реестре недвижимости		определены в результате выполнения комплексных кадастровых работ				
	X	Y	X	Y			
1	2	3	4	5	6	7	8
н31У	—	—	456 899,51	1 367 551,16	Метод спутниковых геодезических измерений (определений)	√(m0^2 + m1^2) = √(0,07^2 + 0,07^2) = 0,10	—
н30У	—	—	456 899,64	1 367 555,66			
н116У	—	—	456 899,15	1 367 585,45			
н117У	—	—	456 869,84	1 367 584,21			
н118У	—	—	456 869,96	1 367 580,36			
н119У	—	—	456 877,97	1 367 576,30			
н120У	—	—	456 881,29	1 367 568,47			
н121У	—	—	456 882,95	1 367 558,98			
н122У	—	—	456 882,64	1 367 550,28			
н31У	—	—	456 899,51	1 367 551,16			

2. Сведения о частях границ уточняемого земельного участка с кадастровым номером 23:26:1001002:126 :

Обозначение части границ		Горизонтальное проложение (S), м	Описание прохождения части границ	Сведения о согласовании местоположения границ (согласовано/спорное)
от т.	до т.			
1	2	3	4	5

1	2	3	4	5
н31У	н30У	4,50	—	согласовано
н30У	н116У	29,79		
н116У	н117У	29,34		
н117У	н118У	3,85		
н118У	н119У	8,98		
н119У	н120У	8,50		
н120У	н121У	9,63		
н121У	н122У	8,71		
н122У	н31У	16,89		

3. Сведения о характеристиках уточняемого земельного участка с кадастровым номером 23:26:1001002:126 :

№ п/п	Наименование характеристики земельного участка	Значение характеристики
1	2	3
1.	Адрес земельного участка	—
1.1.	Сведения о местоположении земельного участка (при отсутствии адреса) в структурированном в соответствии с федеральной информационной адресной системой виде	Российская Федерация, Краснодарский край, Северский р-н
1.2.	Дополнительные сведения о местоположении земельного участка	—
2.	Площадь земельного участка ± величина погрешности определения (вычисления) площади (Р ± ΔР), м²	692 ± 18,00
3.	Формула, примененная для вычисления предельной погрешности определения площади земельного участка, с подставленными значениями и итоговые (вычисленные) значения	3,5*Mt*√(P) = 3,5*0,20*√(692,00) = 18
4.	Площадь земельного участка согласно сведениям Единого государственного реестра недвижимости (Ркад), м²	630,00
5.	Оценка расхождения Р и Ркад (Р - Ркад), м²	62
6.	Предельный минимальный и максимальный размеры земельного участка (Рмин и Рмакс), м²	Рмин = 400 Рмакс = 2 000
7.	Вид (виды) разрешенного использования	для садоводства
7.1.	Дополнительные сведения об использовании земельного участка	—
8.	Кадастровый или иной государственный учетный номер (инвентарный) здания, сооружения, объекта незавершенного строительства, расположенного на земельном участке	—

1	2	3
9.	Сведения о земельных участках (землях общего пользования, территории общего пользования), посредством которых обеспечивается доступ	—
10.	Иные сведения	—

4. Пояснения к сведениям об уточняемом земельном участке с кадастровым номером 23:26:1001002:126 :

1.	—

1. Сведения о характерных точках границ уточняемого земельного участка с кадастровым номером 23:26:1001002:128 :

Система координат МСК-23, зона 1 Зона № 1

Обозначение характерных точек границ	Координаты, м				Метод определения координат	Формулы, примененные для расчета средней квадратической погрешности определения координат характерных точек границ (Mt), с подставленными в такие формулы значениями и итоговые (вычисленные) значения Mt, м	Описание закрепления точки
	содержатся в Едином государственном реестре недвижимости		определены в результате выполнения комплексных кадастровых работ				
	X	Y	X	Y			
1	2	3	4	5	6	7	8
н123У	—	—	456 892,06	1 367 522,48	Метод спутниковых геодезических измерений (определений)	√(m0^2 + m1^2) = √(0,07^2 + 0,07^2) = 0,10	—
н27У	—	—	456 892,07	1 367 501,44			
н26У	—	—	456 891,98	1 367 488,54			
н124У	—	—	456 874,49	1 367 487,63			
н125У	—	—	456 873,41	1 367 522,34			
н123У	—	—	456 892,06	1 367 522,48			

2. Сведения о частях границ уточняемого земельного участка с кадастровым номером 23:26:1001002:128 :

Обозначение части границ		Горизонтальное проложение (S), м	Описание прохождения части границ	Сведения о согласовании местоположения границ (согласовано/спорное)
от т.	до т.			
1	2	3	4	5
н123У	н27У	21,04	—	согласовано

1	2	3	4	5
н27У	н26У	12,90	—	согласовано
н26У	н124У	17,51		
н124У	н125У	34,73		
н125У	н123У	18,65		

3. Сведения о характеристиках уточняемого земельного участка с кадастровым номером 23:26:1001002:128 :

№ п/п	Наименование характеристики земельного участка	Значение характеристики
1	2	3
1.	Адрес земельного участка	—
1.1.	Сведения о местоположении земельного участка (при отсутствии адреса) в структурированном в соответствии с федеральной информационной адресной системой виде	Российская Федерация, Краснодарский край, Северский р-н, Смоленская ст-ца, Груша снт, уч 15
1.2.	Дополнительные сведения о местоположении земельного участка	—
2.	Площадь земельного участка ± величина погрешности определения (вычисления) площади (Р ± ΔР), м²	622 ± 17,00
3.	Формула, примененная для вычисления предельной погрешности определения площади земельного участка, с подставленными значениями и итоговые (вычисленные) значения	3,5*Mt*√(P) = 3,5*0,20*√(622,00) = 17
4.	Площадь земельного участка согласно сведениям Единого государственного реестра недвижимости (Ркад), м²	600,00
5.	Оценка расхождения Р и Ркад (Р - Ркад), м²	22
6.	Предельный минимальный и максимальный размеры земельного участка (Рмин и Рмакс), м²	Рмин = 400 Рмакс = 2 000
7.	Вид (виды) разрешенного использования	для садоводства
7.1.	Дополнительные сведения об использовании земельного участка	—
8.	Кадастровый или иной государственный учетный номер (инвентарный) здания, сооружения, объекта незавершенного строительства, расположенного на земельном участке	23:26:1001002:717
9.	Сведения о земельных участках (землях общего пользования, территории общего пользования), посредством которых обеспечивается доступ	—
10.	Иные сведения	—

4. Пояснения к сведениям об уточняемом земельном участке с кадастровым номером 23:26:1001002:128 :

1.	—

1. Сведения о характерных точках границ уточняемого земельного участка с кадастровым номером 23:26:1001002:130 :

Система координат МСК-23, зона 1 Зона № 1

Обозначение характерных точек границ	Координаты, м				Метод определения координат	Формулы, примененные для расчета средней квадратической погрешности определения координат характерных точек границ (Mt), с подставленными в такие формулы значениями и итоговые (вычисленные) значения Mt, м	Описание закрепления точки
	содержатся в Едином государственном реестре недвижимости		определены в результате выполнения комплексных кадастровых работ				
	X	Y	X	Y			
1	2	3	4	5	6	7	8
126	456 862,80	1 367 466,69	456 862,80	1 367 466,69	Метод спутниковых геодезических измерений (определений)	√(m0^2 + m1^2) = √(0,07^2 + 0,07^2) = 0,10	Долговременный межевой знак
23	456 892,30	1 367 469,95	456 892,30	1 367 469,95			
н22У	—	—	456 892,02	1 367 479,99			—
н26У	—	—	456 891,98	1 367 488,54			
н127У	—	—	456 874,49	1 367 487,63			
н128У	—	—	456 857,97	1 367 487,26			
126	456 862,80	1 367 466,69	456 862,80	1 367 466,69			Долговременный межевой знак

2. Сведения о частях границ уточняемого земельного участка с кадастровым номером 23:26:1001002:130 :

Обозначение части границ		Горизонтальное проложение (S), м	Описание прохождения части границ	Сведения о согласовании местоположения границ (согласовано/спорное)
от т.	до т.			
1	2	3	4	5
126	23	29,68	—	согласовано
23	н22У	10,04		
н22У	н26У	8,55		
н26У	н127У	17,51		
н127У	н128У	16,52		
н128У	126	21,13		

3. Сведения о характеристиках уточняемого земельного участка с кадастровым номером 23:26:1001002:130 :		
№ п/п	Наименование характеристики земельного участка	Значение характеристики
1	2	3
1.	Адрес земельного участка	—
1.1.	Сведения о местоположении земельного участка (при отсутствии адреса) в структурированном в соответствии с федеральной информационной адресной системой виде	Российская Федерация, Краснодарский край, Северский р-н
1.2.	Дополнительные сведения о местоположении земельного участка	—
2.	Площадь земельного участка ± величина погрешности определения (вычисления) площади (Р ± ΔР), м²	622 ± 17,00
3.	Формула, примененная для вычисления предельной погрешности определения площади земельного участка, с подставленными значениями и итоговые (вычисленные) значения	3,5*Mt*√(P) = 3,5*0,20*√(622,00) = 17
4.	Площадь земельного участка согласно сведениям Единого государственного реестра недвижимости (Ркад), м²	600,00
5.	Оценка расхождения Р и Ркад (Р - Ркад), м²	22
6.	Предельный минимальный и максимальный размеры земельного участка (Рмин и Рмакс), м²	Рмин = 400 Рмакс = 2 000
7.	Вид (виды) разрешенного использования	для садоводства
7.1.	Дополнительные сведения об использовании земельного участка	—
8.	Кадастровый или иной государственный учетный номер (инвентарный) здания, сооружения, объекта незавершенного строительства, расположенного на земельном участке	—
9.	Сведения о земельных участках (землях общего пользования, территории общего пользования), посредством которых обеспечивается доступ	—
10.	Иные сведения	—
4. Пояснения к сведениям об уточняемом земельном участке с кадастровым номером 23:26:1001002:130 :		
1.	—	

1. Сведения о характерных точках границ уточняемого земельного участка с кадастровым номером 23:26:1001002:136 :

Система координат МСК-23, зона 1 Зона № 1

Обозначение характерных точек границ	Координаты, м				Метод определения координат	Формулы, примененные для расчета средней квадратической погрешности определения координат характерных точек границ (Mt), с подставленными в такие формулы значениями и итоговые (вычисленные) значения Mt, м	Описание закрепления точки
	содержатся в Едином государственном реестре недвижимости		определены в результате выполнения комплексных кадастровых работ				
	X	Y	X	Y			
1	2	3	4	5	6	7	8
82/140	456 914,65	1 367 704,72	456 775,13	1 367 870,73	Метод спутниковых геодезических измерений (определений)	√(m0^2 + m1^2) = √(0,07^2 + 0,07^2) = 0,10	—
н141У	—	—	456 779,04	1 367 871,34			
н142У	—	—	456 791,59	1 367 873,77			
86/143	456 943,37	1 367 711,01	456 799,14	1 367 875,18			
85/144	456 935,65	1 367 731,01	456 794,00	1 367 905,35			
145	456 922,01	1 367 727,37	—	—		0,10	
83/146	456 908,37	1 367 722,83	456 774,05	1 367 901,09		√(m0^2 + m1^2) = √(0,07^2 + 0,07^2) = 0,10	
82/140	456 914,65	1 367 704,72	456 775,13	1 367 870,73			

2. Сведения о частях границ уточняемого земельного участка с кадастровым номером 23:26:1001002:136 :

Обозначение части границ		Горизонтальное проложение (S), м	Описание прохождения части границ	Сведения о согласовании местоположения границ (согласовано/спорное)
от т.	до т.			
1	2	3	4	5
140	н141У	3,96	—	согласовано
н141У	н142У	12,78		
н142У	143	7,68		
143	144	30,60		

1	2	3	4	5
144	146	20,40	—	согласовано
146	140	30,38		

3. Сведения о характеристиках уточняемого земельного участка с кадастровым номером 23:26:1001002:136 :

№ п/п	Наименование характеристики земельного участка	Значение характеристики
1	2	3
1.	Адрес земельного участка	—
1.1.	Сведения о местоположении земельного участка (при отсутствии адреса) в структурированном в соответствии с федеральной информационной адресной системой виде	Российская Федерация, Краснодарский край, Северский р-н, Смоленская ст-ца, Груша снт, уч 17
1.2.	Дополнительные сведения о местоположении земельного участка	—
2.	Площадь земельного участка ± величина погрешности определения (вычисления) площади (Р ± ΔР), м²	680 ± 18,00
3.	Формула, примененная для вычисления предельной погрешности определения площади земельного участка, с подставленными значениями и итоговые (вычисленные) значения	3,5*Mt*√(P) = 3,5*0,20*√(680,00) = 18
4.	Площадь земельного участка согласно сведениям Единого государственного реестра недвижимости (Ркад), м²	600,00
5.	Оценка расхождения Р и Ркад (Р - Ркад), м²	80
6.	Предельный минимальный и максимальный размеры земельного участка (Рмин и Рмакс), м²	Рмин = 400 Рмакс = 2 000
7.	Вид (виды) разрешенного использования	для садоводства
7.1.	Дополнительные сведения об использовании земельного участка	—
8.	Кадастровый или иной государственный учетный номер (инвентарный) здания, сооружения, объекта незавершенного строительства, расположенного на земельном участке	23:26:0000000:2378
9.	Сведения о земельных участках (землях общего пользования, территории общего пользования), посредством которых обеспечивается доступ	—
10.	Иные сведения	—

4. Пояснения к сведениям об уточняемом земельном участке с кадастровым номером 23:26:1001002:136 :

1.	—

1. Сведения о характерных точках границ уточняемого земельного участка с кадастровым номером 23:26:1001002:139 :

Система координат МСК-23, зона 1 Зона № 1

Обозначение характерных точек границ	Координаты, м				Метод определения координат	Формулы, примененные для расчета средней квадратической погрешности определения координат характерных точек границ (Mt), с подставленными в такие формулы значениями и итоговые (вычисленные) значения Mt, м	Описание закрепления точки
	содержатся в Едином государственном реестре недвижимости		определены в результате выполнения комплексных кадастровых работ				
	X	Y	X	Y			
1	2	3	4	5	6	7	8
н172У	—	—	456 855,58	1 367 590,55	Метод спутниковых геодезических измерений (определений)	√(m0^2 + m1^2) = √(0,07^2 + 0,07^2) = 0,10	—
н173У	—	—	456 855,14	1 367 617,41			
н174У	—	—	456 831,31	1 367 617,17			
н175У	—	—	456 836,97	1 367 590,03			
н172У	—	—	456 855,58	1 367 590,55			

2. Сведения о частях границ уточняемого земельного участка с кадастровым номером 23:26:1001002:139 :

Обозначение части границ		Горизонтальное проложение (S), м	Описание прохождения части границ	Сведения о согласовании местоположения границ (согласовано/спорное)
от т.	до т.			
1	2	3	4	5
н172У	н173У	26,86	—	согласовано
н173У	н174У	23,83		
н174У	н175У	27,72		
н175У	н172У	18,62		

3. Сведения о характеристиках уточняемого земельного участка с кадастровым номером 23:26:1001002:139 :

№ п/п	Наименование характеристики земельного участка	Значение характеристики
1	2	3

1	2	3
1.	Адрес земельного участка	—
1.1.	Сведения о местоположении земельного участка (при отсутствии адреса) в структурированном в соответствии с федеральной информационной адресной системой виде	Российская Федерация, Краснодарский край, Северский р-н, Смоленская ст-ца, Груша снт, уч 20
1.2.	Дополнительные сведения о местоположении земельного участка	—
2.	Площадь земельного участка ± величина погрешности определения (вычисления) площади (Р ± ΔР), м²	574 ± 17,00
3.	Формула, примененная для вычисления предельной погрешности определения площади земельного участка, с подставленными значениями и итоговые (вычисленные) значения	3,5*Mt*√(P) = 3,5*0,20*√(574,00) = 17
4.	Площадь земельного участка согласно сведениям Единого государственного реестра недвижимости (Ркад), м²	574,00
5.	Оценка расхождения Р и Ркад (Р - Ркад), м²	0
6.	Предельный минимальный и максимальный размеры земельного участка (Рмин и Рмакс), м²	Рмин = 400 Рмакс = 2 000
7.	Вид (виды) разрешенного использования	для садоводства
7.1.	Дополнительные сведения об использовании земельного участка	—
8.	Кадастровый или иной государственный учетный номер (инвентарный) здания, сооружения, объекта незавершенного строительства, расположенного на земельном участке	—
9.	Сведения о земельных участках (землях общего пользования, территории общего пользования), посредством которых обеспечивается доступ	—
10.	Иные сведения	—
4. Пояснения к сведениям об уточняемом земельном участке с кадастровым номером 23:26:1001002:139 :		
1.	—	

1. Сведения о характерных точках границ уточняемого земельного участка с кадастровым номером 23:26:1001002:146 :

Система координат МСК-23, зона 1 Зона № 1

Обозначение характерных точек границ	Координаты, м				Метод определения координат	Формулы, примененные для расчета средней квадратической погрешности определения координат характерных точек границ (Mt), с подставленными в такие формулы значениями и итоговые (вычисленные) значения Mt, м	Описание закрепления точки
	содержатся в Едином государственном реестре недвижимости		определены в результате выполнения комплексных кадастровых работ				
	X	Y	X	Y			
1	2	3	4	5	6	7	8
н204У	—	—	456 898,81	1 367 930,69	Метод спутниковых геодезических измерений (определений)	√(m0^2 + m1^2) = √(0,07^2 + 0,07^2) = 0,10	—
н205У	—	—	456 877,49	1 367 925,54			
н206У	—	—	456 877,11	1 367 942,62			
н207У	—	—	456 877,59	1 367 959,77			
н208У	—	—	456 899,96	1 367 957,53			
н204У	—	—	456 898,81	1 367 930,69			

2. Сведения о частях границ уточняемого земельного участка с кадастровым номером 23:26:1001002:146 :

Обозначение части границ		Горизонтальное проложение (S), м	Описание прохождения части границ	Сведения о согласовании местоположения границ (согласовано/спорное)
от т.	до т.			
1	2	3	4	5
н204У	н205У	21,93	—	согласовано
н205У	н206У	17,08		
н206У	н207У	17,16		
н207У	н208У	22,48		
н208У	н204У	26,86		

3. Сведения о характеристиках уточняемого земельного участка с кадастровым номером 23:26:1001002:146 :

№ п/п	Наименование характеристики земельного участка	Значение характеристики
1	2	3

1	2	3
1.	Адрес земельного участка	—
1.1.	Сведения о местоположении земельного участка (при отсутствии адреса) в структурированном в соответствии с федеральной информационной адресной системой виде	Российская Федерация, Краснодарский край, Северский р-н, Смоленская ст-ца, Груша снт, уч 26
1.2.	Дополнительные сведения о местоположении земельного участка	—
2.	Площадь земельного участка ± величина погрешности определения (вычисления) площади (Р ± ΔР), м²	673 ± 18,00
3.	Формула, примененная для вычисления предельной погрешности определения площади земельного участка, с подставленными значениями и итоговые (вычисленные) значения	3,5*Mt*√(P) = 3,5*0,20*√(673,00) = 18
4.	Площадь земельного участка согласно сведениям Единого государственного реестра недвижимости (Ркад), м²	640,00
5.	Оценка расхождения Р и Ркад (Р - Ркад), м²	33
6.	Предельный минимальный и максимальный размеры земельного участка (Рмин и Рмакс), м²	Рмин = 400 Рмакс = 2 000
7.	Вид (виды) разрешенного использования	для садоводства
7.1.	Дополнительные сведения об использовании земельного участка	—
8.	Кадастровый или иной государственный учетный номер (инвентарный) здания, сооружения, объекта незавершенного строительства, расположенного на земельном участке	—
9.	Сведения о земельных участках (землях общего пользования, территории общего пользования), посредством которых обеспечивается доступ	—
10.	Иные сведения	—
4. Пояснения к сведениям об уточняемом земельном участке с кадастровым номером 23:26:1001002:146 :		
1.	—	

1. Сведения о характерных точках границ уточняемого земельного участка с кадастровым номером 23:26:1001002:150 :

Система координат МСК-23, зона 1 Зона № 1

Обозначение характерных точек границ	Координаты, м				Метод определения координат	Формулы, примененные для расчета средней квадратической погрешности определения координат характерных точек границ (Mt), с подставленными в такие формулы значениями и итоговые (вычисленные) значения Mt, м	Описание закрепления точки
	содержатся в Едином государственном реестре недвижимости		определены в результате выполнения комплексных кадастровых работ				
	X	Y	X	Y			
1	2	3	4	5	6	7	8
н217У	—	—	456 795,43	1 367 938,67	Метод спутниковых геодезических измерений (определений)	√(m0^2 + m1^2) = √(0,07^2 + 0,07^2) = 0,10	—
н218У	—	—	456 774,20	1 367 937,76			
н219У	—	—	456 774,26	1 367 908,07			
н220У	—	—	456 775,66	1 367 906,82			
н221У	—	—	456 795,47	1 367 910,75			
н217У	—	—	456 795,43	1 367 938,67			

2. Сведения о частях границ уточняемого земельного участка с кадастровым номером 23:26:1001002:150 :

Обозначение части границ		Горизонтальное проложение (S), м	Описание прохождения части границ	Сведения о согласовании местоположения границ (согласовано/спорное)
от т.	до т.			
1	2	3	4	5
н217У	н218У	21,25	—	согласовано
н218У	н219У	29,69		
н219У	н220У	1,88		
н220У	н221У	20,20		
н221У	н217У	27,92		

3. Сведения о характеристиках уточняемого земельного участка с кадастровым номером 23:26:1001002:150 :

№ п/п	Наименование характеристики земельного участка	Значение характеристики
1	2	3

1	2	3
1.	Адрес земельного участка	—
1.1.	Сведения о местоположении земельного участка (при отсутствии адреса) в структурированном в соответствии с федеральной информационной адресной системой виде	Российская Федерация, Краснодарский край, Северский р-н
1.2.	Дополнительные сведения о местоположении земельного участка	—
2.	Площадь земельного участка ± величина погрешности определения (вычисления) площади (Р ± ΔР), м²	626 ± 18,00
3.	Формула, примененная для вычисления предельной погрешности определения площади земельного участка, с подставленными значениями и итоговые (вычисленные) значения	3,5*Mt*√(P) = 3,5*0,20*√(626,00) = 18
4.	Площадь земельного участка согласно сведениям Единого государственного реестра недвижимости (Ркад), м²	600,00
5.	Оценка расхождения Р и Ркад (Р - Ркад), м²	26
6.	Предельный минимальный и максимальный размеры земельного участка (Рмин и Рмакс), м²	Рмин = 400 Рмакс = 2 000
7.	Вид (виды) разрешенного использования	для садоводства
7.1.	Дополнительные сведения об использовании земельного участка	—
8.	Кадастровый или иной государственный учетный номер (инвентарный) здания, сооружения, объекта незавершенного строительства, расположенного на земельном участке	23:26:1001002:676
9.	Сведения о земельных участках (землях общего пользования, территории общего пользования), посредством которых обеспечивается доступ	—
10.	Иные сведения	—
4. Пояснения к сведениям об уточняемом земельном участке с кадастровым номером 23:26:1001002:150 :		
1.	—	

1. Сведения о характерных точках границ уточняемого земельного участка с кадастровым номером 23:26:1001002:153 :

Система координат МСК-23, зона 1 Зона № 1

Обозначение характерных точек границ	Координаты, м				Метод определения координат	Формулы, примененные для расчета средней квадратической погрешности определения координат характерных точек границ (Mt), с подставленными в такие формулы значениями и итоговые (вычисленные) значения Mt, м	Описание закрепления точки
	содержатся в Едином государственном реестре недвижимости		определены в результате выполнения комплексных кадастровых работ				
	X	Y	X	Y			
1	2	3	4	5	6	7	8
н229У	—	—	456 819,09	1 367 965,04	Метод спутниковых геодезических измерений (определений)	√(m0^2 + m1^2) = √(0,07^2 + 0,07^2) = 0,10	—
н230У	—	—	456 795,31	1 367 967,19			
н231У	—	—	456 795,43	1 367 938,67			
н232У	—	—	456 819,22	1 367 939,71			
н229У	—	—	456 819,09	1 367 965,04			

2. Сведения о частях границ уточняемого земельного участка с кадастровым номером 23:26:1001002:153 :

Обозначение части границ		Горизонтальное проложение (S), м	Описание прохождения части границ	Сведения о согласовании местоположения границ (согласовано/спорное)
от т.	до т.			
1	2	3	4	5
н229У	н230У	23,88	—	согласовано
н230У	н231У	28,52		
н231У	н232У	23,81		
н232У	н229У	25,33		

3. Сведения о характеристиках уточняемого земельного участка с кадастровым номером 23:26:1001002:153 :

№ п/п	Наименование характеристики земельного участка	Значение характеристики
1	2	3

1	2	3
1.	Адрес земельного участка	—
1.1.	Сведения о местоположении земельного участка (при отсутствии адреса) в структурированном в соответствии с федеральной информационной адресной системой виде	Российская Федерация, Краснодарский край, Северский р-н, Смоленская ст-ца, Груша снт, уч 31
1.2.	Дополнительные сведения о местоположении земельного участка	—
2.	Площадь земельного участка ± величина погрешности определения (вычисления) площади (Р ± ΔР), м²	640 ± 18,00
3.	Формула, примененная для вычисления предельной погрешности определения площади земельного участка, с подставленными значениями и итоговые (вычисленные) значения	3,5*Mt*√(P) = 3,5*0,20*√(640,00) = 18
4.	Площадь земельного участка согласно сведениям Единого государственного реестра недвижимости (Ркад), м²	715,00
5.	Оценка расхождения Р и Ркад (Р - Ркад), м²	75
6.	Предельный минимальный и максимальный размеры земельного участка (Рмин и Рмакс), м²	Рмин = 400 Рмакс = 2 000
7.	Вид (виды) разрешенного использования	для садоводства
7.1.	Дополнительные сведения об использовании земельного участка	—
8.	Кадастровый или иной государственный учетный номер (инвентарный) здания, сооружения, объекта незавершенного строительства, расположенного на земельном участке	23:26:1001002:626
9.	Сведения о земельных участках (землях общего пользования, территории общего пользования), посредством которых обеспечивается доступ	—
10.	Иные сведения	—
4. Пояснения к сведениям об уточняемом земельном участке с кадастровым номером 23:26:1001002:153 :		
1.	—	

1. Сведения о характерных точках границ уточняемого земельного участка с кадастровым номером 23:26:1001002:154 :

Система координат МСК-23, зона 1 Зона № 1

Обозначение характерных точек границ	Координаты, м				Метод определения координат	Формулы, примененные для расчета средней квадратической погрешности определения координат характерных точек границ (Mt), с подставленными в такие формулы значениями и итоговые (вычисленные) значения Mt, м	Описание закрепления точки
	содержатся в Едином государственном реестре недвижимости		определены в результате выполнения комплексных кадастровых работ				
	X	Y	X	Y			
1	2	3	4	5	6	7	8
н233У	—	—	456 845,32	1 367 962,68	Метод спутниковых геодезических измерений (определений)	√(m0^2 + m1^2) = √(0,07^2 + 0,07^2) = 0,10	—
н234У	—	—	456 844,85	1 367 941,34			
н235У	—	—	456 819,22	1 367 939,71			
н236У	—	—	456 819,09	1 367 965,04			
н233У	—	—	456 845,32	1 367 962,68			

2. Сведения о частях границ уточняемого земельного участка с кадастровым номером 23:26:1001002:154 :

Обозначение части границ		Горизонтальное проложение (S), м	Описание прохождения части границ	Сведения о согласовании местоположения границ (согласовано/спорное)
от т.	до т.			
1	2	3	4	5
н233У	н234У	21,35	—	согласовано
н234У	н235У	25,68		
н235У	н236У	25,33		
н236У	н233У	26,34		

3. Сведения о характеристиках уточняемого земельного участка с кадастровым номером 23:26:1001002:154 :

№ п/п	Наименование характеристики земельного участка	Значение характеристики
1	2	3

1	2	3
1.	Адрес земельного участка	—
1.1.	Сведения о местоположении земельного участка (при отсутствии адреса) в структурированном в соответствии с федеральной информационной адресной системой виде	Российская Федерация, Краснодарский край, Северский р-н
1.2.	Дополнительные сведения о местоположении земельного участка	—
2.	Площадь земельного участка ± величина погрешности определения (вычисления) площади (Р ± ΔР), м²	605 ± 17,00
3.	Формула, примененная для вычисления предельной погрешности определения площади земельного участка, с подставленными значениями и итоговые (вычисленные) значения	3,5*Mt*√(P) = 3,5*0,20*√(605,00) = 17
4.	Площадь земельного участка согласно сведениям Единого государственного реестра недвижимости (Ркад), м²	600,00
5.	Оценка расхождения Р и Ркад (Р - Ркад), м²	5
6.	Предельный минимальный и максимальный размеры земельного участка (Рмин и Рмакс), м²	Рмин = 400 Рмакс = 2 000
7.	Вид (виды) разрешенного использования	для садоводства
7.1.	Дополнительные сведения об использовании земельного участка	—
8.	Кадастровый или иной государственный учетный номер (инвентарный) здания, сооружения, объекта незавершенного строительства, расположенного на земельном участке	—
9.	Сведения о земельных участках (землях общего пользования, территории общего пользования), посредством которых обеспечивается доступ	—
10.	Иные сведения	—
4. Пояснения к сведениям об уточняемом земельном участке с кадастровым номером 23:26:1001002:154 :		
1.	—	

1. Сведения о характерных точках границ уточняемого земельного участка с кадастровым номером 23:26:1001002:158 :

Система координат МСК-23, зона 1 Зона № 1

Обозначение характерных точек границ	Координаты, м				Метод определения координат	Формулы, примененные для расчета средней квадратической погрешности определения координат характерных точек границ (Mt), с подставленными в такие формулы значениями и итоговые (вычисленные) значения Mt, м	Описание закрепления точки
	содержатся в Едином государственном реестре недвижимости		определены в результате выполнения комплексных кадастровых работ				
	X	Y	X	Y			
1	2	3	4	5	6	7	8
168/252	456 832,81	1 367 969,12	456 832,42	1 367 968,30	Метод спутниковых геодезических измерений (определений)	√(m0^2 + m1^2) = √(0,07^2 + 0,07^2) = 0,10	Долговременный межевой знак
171/253	456 861,79	1 367 966,46	456 861,38	1 367 966,11			—
170/254	456 861,64	1 367 987,89	456 861,27	1 367 987,38			
169/255	456 832,69	1 367 990,07	456 832,30	1 367 989,25			Долговременный межевой знак
168/252	456 832,81	1 367 969,12	456 832,42	1 367 968,30			

2. Сведения о частях границ уточняемого земельного участка с кадастровым номером 23:26:1001002:158 :

Обозначение части границ		Горизонтальное проложение (S), м	Описание прохождения части границ	Сведения о согласовании местоположения границ (согласовано/спорное)
от т.	до т.			
1	2	3	4	5
252	253	29,04	—	согласовано
253	254	21,27		
254	255	29,03		
255	252	20,95		

3. Сведения о характеристиках уточняемого земельного участка с кадастровым номером 23:26:1001002:158 :

№ п/п	Наименование характеристики земельного участка	Значение характеристики
1	2	3

1	2	3
1.	Адрес земельного участка	—
1.1.	Сведения о местоположении земельного участка (при отсутствии адреса) в структурированном в соответствии с федеральной информационной адресной системой виде	Российская Федерация, Краснодарский край, Северский р-н, Смоленская ст-ца, Груша снт, уч 37
1.2.	Дополнительные сведения о местоположении земельного участка	—
2.	Площадь земельного участка ± величина погрешности определения (вычисления) площади (Р ± ΔР), м²	611 ± 17,00
3.	Формула, примененная для вычисления предельной погрешности определения площади земельного участка, с подставленными значениями и итоговые (вычисленные) значения	3,5*Mt*√(P) = 3,5*0,20*√(611,00) = 17
4.	Площадь земельного участка согласно сведениям Единого государственного реестра недвижимости (Ркад), м²	613,00
5.	Оценка расхождения Р и Ркад (Р - Ркад), м²	2
6.	Предельный минимальный и максимальный размеры земельного участка (Рмин и Рмакс), м²	Рмин = 400 Рмакс = 2 000
7.	Вид (виды) разрешенного использования	для садоводства
7.1.	Дополнительные сведения об использовании земельного участка	—
8.	Кадастровый или иной государственный учетный номер (инвентарный) здания, сооружения, объекта незавершенного строительства, расположенного на земельном участке	23:26:1001002:615
9.	Сведения о земельных участках (землях общего пользования, территории общего пользования), посредством которых обеспечивается доступ	—
10.	Иные сведения	—
4. Пояснения к сведениям об уточняемом земельном участке с кадастровым номером 23:26:1001002:158 :		
1.	—	

1. Сведения о характерных точках границ уточняемого земельного участка с кадастровым номером 23:26:1001002:160 :

Система координат МСК-23, зона 1 Зона № 1

Обозначение характерных точек границ	Координаты, м				Метод определения координат	Формулы, примененные для расчета средней квадратической погрешности определения координат характерных точек границ (Mt), с подставленными в такие формулы значениями и итоговые (вычисленные) значения Mt, м	Описание закрепления точки
	содержатся в Едином государственном реестре недвижимости		определены в результате выполнения комплексных кадастровых работ				
	X	Y	X	Y			
1	2	3	4	5	6	7	8
н260У	—	—	456 955,92	1 367 581,19	Метод спутниковых геодезических измерений (определений)	√(m0^2 + m1^2) = √(0,07^2 + 0,07^2) = 0,10	—
н261У	—	—	456 924,82	1 367 580,75			
н262У	—	—	456 924,89	1 367 601,43			
н263У	—	—	456 955,18	1 367 601,62			
н260У	—	—	456 955,92	1 367 581,19			

2. Сведения о частях границ уточняемого земельного участка с кадастровым номером 23:26:1001002:160 :

Обозначение части границ		Горизонтальное проложение (S), м	Описание прохождения части границ	Сведения о согласовании местоположения границ (согласовано/спорное)
от т.	до т.			
1	2	3	4	5
н260У	н261У	31,10	—	согласовано
н261У	н262У	20,68		
н262У	н263У	30,29		
н263У	н260У	20,44		

3. Сведения о характеристиках уточняемого земельного участка с кадастровым номером 23:26:1001002:160 :

№ п/п	Наименование характеристики земельного участка	Значение характеристики
1	2	3

1	2	3
1.	Адрес земельного участка	—
1.1.	Сведения о местоположении земельного участка (при отсутствии адреса) в структурированном в соответствии с федеральной информационной адресной системой виде	Российская Федерация, Краснодарский край, Северский р-н
1.2.	Дополнительные сведения о местоположении земельного участка	—
2.	Площадь земельного участка ± величина погрешности определения (вычисления) площади (Р ± ΔР), м²	631 ± 18,00
3.	Формула, примененная для вычисления предельной погрешности определения площади земельного участка, с подставленными значениями и итоговые (вычисленные) значения	3,5*Mt*√(P) = 3,5*0,20*√(631,00) = 18
4.	Площадь земельного участка согласно сведениям Единого государственного реестра недвижимости (Ркад), м²	600,00
5.	Оценка расхождения Р и Ркад (Р - Ркад), м²	31
6.	Предельный минимальный и максимальный размеры земельного участка (Рмин и Рмакс), м²	Рмин = 400 Рмакс = 2 000
7.	Вид (виды) разрешенного использования	для садоводства
7.1.	Дополнительные сведения об использовании земельного участка	—
8.	Кадастровый или иной государственный учетный номер (инвентарный) здания, сооружения, объекта незавершенного строительства, расположенного на земельном участке	—
9.	Сведения о земельных участках (землях общего пользования, территории общего пользования), посредством которых обеспечивается доступ	—
10.	Иные сведения	—
4. Пояснения к сведениям об уточняемом земельном участке с кадастровым номером 23:26:1001002:160 :		
1.	—	

1. Сведения о характерных точках границ уточняемого земельного участка с кадастровым номером 23:26:1001002:161 :

Система координат МСК-23, зона 1 Зона № 1

Обозначение характерных точек границ	Координаты, м				Метод определения координат	Формулы, примененные для расчета средней квадратической погрешности определения координат характерных точек границ (Mt), с подставленными в такие формулы значениями и итоговые (вычисленные) значения Mt, м	Описание закрепления точки
	содержатся в Едином государственном реестре недвижимости		определены в результате выполнения комплексных кадастровых работ				
	X	Y	X	Y			
1	2	3	4	5	6	7	8
223	456 955,22	1 368 048,43	456 955,22	1 368 048,43	Метод спутниковых геодезических измерений (определений)	√(m0^2 + m1^2) = √(0,07^2 + 0,07^2) = 0,10	Закрепление отсутствует
264	456 953,90	1 368 069,05	456 953,90	1 368 069,05			Долговременный межевой знак
265	456 923,30	1 368 066,28	456 923,30	1 368 066,28			
224	456 925,75	1 368 047,15	456 925,75	1 368 047,15			Закрепление отсутствует
223	456 955,22	1 368 048,43	456 955,22	1 368 048,43			

2. Сведения о частях границ уточняемого земельного участка с кадастровым номером 23:26:1001002:161 :

Обозначение части границ		Горизонтальное проложение (S), м	Описание прохождения части границ	Сведения о согласовании местоположения границ (согласовано/спорное)
от т.	до т.			
1	2	3	4	5
223	264	20,66	—	согласовано
264	265	30,73		
265	224	19,29		
224	223	29,50		

3. Сведения о характеристиках уточняемого земельного участка с кадастровым номером 23:26:1001002:161 :

№ п/п	Наименование характеристики земельного участка	Значение характеристики
1	2	3

1	2	3
1.	Адрес земельного участка	—
1.1.	Сведения о местоположении земельного участка (при отсутствии адреса) в структурированном в соответствии с федеральной информационной адресной системой виде	Российская Федерация, Краснодарский край, Северский р-н
1.2.	Дополнительные сведения о местоположении земельного участка	—
2.	Площадь земельного участка ± величина погрешности определения (вычисления) площади (Р ± ΔР), м²	601 ± 17,00
3.	Формула, примененная для вычисления предельной погрешности определения площади земельного участка, с подставленными значениями и итоговые (вычисленные) значения	3,5*Mt*√(P) = 3,5*0,20*√(601,00) = 17
4.	Площадь земельного участка согласно сведениям Единого государственного реестра недвижимости (Ркад), м²	600,00
5.	Оценка расхождения Р и Ркад (Р - Ркад), м²	1
6.	Предельный минимальный и максимальный размеры земельного участка (Рмин и Рмакс), м²	Рмин = 400 Рмакс = 2 000
7.	Вид (виды) разрешенного использования	для садоводства
7.1.	Дополнительные сведения об использовании земельного участка	—
8.	Кадастровый или иной государственный учетный номер (инвентарный) здания, сооружения, объекта незавершенного строительства, расположенного на земельном участке	—
9.	Сведения о земельных участках (землях общего пользования, территории общего пользования), посредством которых обеспечивается доступ	—
10.	Иные сведения	—
4. Пояснения к сведениям об уточняемом земельном участке с кадастровым номером 23:26:1001002:161 :		
1.	—	

1. Сведения о характерных точках границ уточняемого земельного участка с кадастровым номером 23:26:1001002:163 :

Система координат МСК-23, зона 1 Зона № 1

Обозначение характерных точек границ	Координаты, м				Метод определения координат	Формулы, примененные для расчета средней квадратической погрешности определения координат характерных точек границ (Mt), с подставленными в такие формулы значениями и итоговые (вычисленные) значения Mt, м	Описание закрепления точки
	содержатся в Едином государственном реестре недвижимости		определены в результате выполнения комплексных кадастровых работ				
	X	Y	X	Y			
1	2	3	4	5	6	7	8
176/266	456 861,20	1 368 014,24	456 860,87	1 368 013,83	Метод спутниковых геодезических измерений (определений)	√(m0^2 + m1^2) = √(0,07^2 + 0,07^2) = 0,10	—
181/267	456 832,23	1 368 017,27	456 831,82	1 368 016,88			
180/268	456 832,24	1 368 014,47	456 831,85	1 368 013,65			
179/269	456 832,24	1 368 011,37	456 831,85	1 368 010,55			
169/255	456 832,69	1 367 990,07	456 832,30	1 367 989,25			Долговременный межевой знак
170/254	456 861,64	1 367 987,89	456 861,27	1 367 987,38			—
178/270	456 861,16	1 368 009,06	456 860,77	1 368 008,24			
177/271	456 861,19	1 368 011,94	456 860,80	1 368 011,12			
176/266	456 861,20	1 368 014,24	456 860,87	1 368 013,83			

2. Сведения о частях границ уточняемого земельного участка с кадастровым номером 23:26:1001002:163 :

Обозначение части границ		Горизонтальное проложение (S), м	Описание прохождения части границ	Сведения о согласовании местоположения границ (согласовано/спорное)
от т.	до т.			
1	2	3	4	5
266	267	29,21	—	согласовано
267	268	3,23		

1	2	3	4	5
268	269	3,10	—	согласовано
269	255	21,30		
255	254	29,03		
254	270	20,87		
270	271	2,88		
271	266	2,71		

3. Сведения о характеристиках уточняемого земельного участка с кадастровым номером 23:26:1001002:163 :

№ п/п	Наименование характеристики земельного участка	Значение характеристики
1	2	3
1.	Адрес земельного участка	—
1.1.	Сведения о местоположении земельного участка (при отсутствии адреса) в структурированном в соответствии с федеральной информационной адресной системой виде	Российская Федерация, Краснодарский край, Северский р-н, Смоленская ст-ца, Груша снт, уч 38
1.2.	Дополнительные сведения о местоположении земельного участка	—
2.	Площадь земельного участка ± величина погрешности определения (вычисления) площади (Р ± ΔР), м²	782 ± 20,00
3.	Формула, примененная для вычисления предельной погрешности определения площади земельного участка, с подставленными значениями и итоговые (вычисленные) значения	3,5*Mt*√(P) = 3,5*0,20*√(782,00) = 20
4.	Площадь земельного участка согласно сведениям Единого государственного реестра недвижимости (Ркад), м²	774,00
5.	Оценка расхождения Р и Ркад (Р - Ркад), м²	8
6.	Предельный минимальный и максимальный размеры земельного участка (Рмин и Рмакс), м²	Рмин = 400 Рмакс = 2 000
7.	Вид (виды) разрешенного использования	для садоводства
7.1.	Дополнительные сведения об использовании земельного участка	—
8.	Кадастровый или иной государственный учетный номер (инвентарный) здания, сооружения, объекта незавершенного строительства, расположенного на земельном участке	—
9.	Сведения о земельных участках (землях общего пользования, территории общего пользования), посредством которых обеспечивается доступ	—
10.	Иные сведения	—

4. Пояснения к сведениям об уточняемом земельном участке с кадастровым номером 23:26:1001002:163 :

1.	—

1. Сведения о характерных точках границ уточняемого земельного участка с кадастровым номером 23:26:1001002:164 :

Система координат МСК-23, зона 1 Зона № 1

Обозначение характерных точек границ	Координаты, м				Метод определения координат	Формулы, примененные для расчета средней квадратической погрешности определения координат характерных точек границ (Mt), с подставленными в такие формулы значениями и итоговые (вычисленные) значения Mt, м	Описание закрепления точки
	содержатся в Едином государственном реестре недвижимости		определены в результате выполнения комплексных кадастровых работ				
	X	Y	X	Y			
1	2	3	4	5	6	7	8
182/272	456 889,96	1 368 006,49	456 889,57	1 368 005,66	Метод спутниковых геодезических измерений (определений)	√(m0^2 + m1^2) = √(0,07^2 + 0,07^2) = 0,10	—
н273У	—	—	456 889,53	1 368 007,78			
н274У	—	—	456 884,24	1 368 010,85			
н275У	—	—	456 860,87	1 368 013,83			
н276У	—	—	456 860,80	1 368 011,12			
178/270	456 861,16	1 368 009,06	456 860,77	1 368 008,24			
170/254	456 861,64	1 367 987,89	456 861,27	1 367 987,38			
167/251	456 889,91	1 367 984,79	456 889,61	1 367 984,47			Долговременный межевой знак
182/272	456 889,96	1 368 006,49	456 889,57	1 368 005,66			—

2. Сведения о частях границ уточняемого земельного участка с кадастровым номером 23:26:1001002:164 :

Обозначение части границ		Горизонтальное проложение (S), м	Описание прохождения части границ	Сведения о согласовании местоположения границ (согласовано/спорное)
от т.	до т.			
1	2	3	4	5

1	2	3	4	5
272	н273У	2,12	—	согласовано
н273У	н274У	6,12		
н274У	н275У	23,56		
н275У	н276У	2,71		
н276У	270	2,88		
270	254	20,87		
254	251	28,49		
251	272	21,19		

3. Сведения о характеристиках уточняемого земельного участка с кадастровым номером 23:26:1001002:164 :

№ п/п	Наименование характеристики земельного участка	Значение характеристики
1	2	3
1.	Адрес земельного участка	—
1.1.	Сведения о местоположении земельного участка (при отсутствии адреса) в структурированном в соответствии с федеральной информационной адресной системой виде	Российская Федерация, Краснодарский край, Северский р-н
1.2.	Дополнительные сведения о местоположении земельного участка	—
2.	Площадь земельного участка ± величина погрешности определения (вычисления) площади (Р ± ΔР), м²	739 ± 19,00
3.	Формула, примененная для вычисления предельной погрешности определения площади земельного участка, с подставленными значениями и итоговые (вычисленные) значения	3,5*Mt*√(P) = 3,5*0,20*√(739,00) = 19
4.	Площадь земельного участка согласно сведениям Единого государственного реестра недвижимости (Ркад), м²	611,00
5.	Оценка расхождения Р и Ркад (Р - Ркад), м²	128
6.	Предельный минимальный и максимальный размеры земельного участка (Рмин и Рмакс), м²	Рмин = 400 Рмакс = 2 000
7.	Вид (виды) разрешенного использования	для садоводства
7.1.	Дополнительные сведения об использовании земельного участка	—
8.	Кадастровый или иной государственный учетный номер (инвентарный) здания, сооружения, объекта незавершенного строительства, расположенного на земельном участке	23:26:0000000:2268

1	2	3
9.	Сведения о земельных участках (землях общего пользования, территории общего пользования), посредством которых обеспечивается доступ	—
10.	Иные сведения	—

4. Пояснения к сведениям об уточняемом земельном участке с кадастровым номером 23:26:1001002:164 :

1.	—

1. Сведения о характерных точках границ уточняемого земельного участка с кадастровым номером 23:26:1001002:165 :

Система координат МСК-23, зона 1 Зона № 1

Обозначение характерных точек границ	Координаты, м				Метод определения координат	Формулы, примененные для расчета средней квадратической погрешности определения координат характерных точек границ (Mt), с подставленными в такие формулы значениями и итоговые (вычисленные) значения Mt, м	Описание закрепления точки
	содержатся в Едином государственном реестре недвижимости		определены в результате выполнения комплексных кадастровых работ				
	X	Y	X	Y			
1	2	3	4	5	6	7	8
183/277	456 819,47	1 367 916,19	456 755,48	1 368 090,78	Метод спутниковых геодезических измерений (определений)	√(m0^2 + m1^2) = √(0,07^2 + 0,07^2) = 0,10	—
191/278	456 819,82	1 367 915,82	456 746,11	1 368 096,62			
190/279	456 821,29	1 367 952,56	456 742,66	1 368 099,07			
189/280	456 817,45	1 367 955,59	456 740,14	1 368 100,87			
188/281	456 804,92	1 367 933,57	456 738,40	1 368 102,04			
187/282	456 793,41	1 367 914,17	456 715,35	1 368 073,00			
186/283	456 797,05	1 367 912,96	456 718,11	1 368 067,12			
185/284	456 795,96	1 367 898,77	456 741,95	1 368 075,20			

1	2	3	4	5	6	7	8
184/285	456 819,47	1 367 900,24	456 745,12	1 368 074,65	Метод спутниковых геодезических измерений (определений)	√(m0^2 + m1^2) = √(0,07^2 + 0,07^2) = 0,10	—
н286У	—	—	456 763,43	1 368 085,64			
183/277	456 819,47	1 367 916,19	456 755,48	1 368 090,78			

2. Сведения о частях границ уточняемого земельного участка с кадастровым номером 23:26:1001002:165 :

Обозначение части границ		Горизонтальное проложение (S), м	Описание прохождения части границ	Сведения о согласовании местоположения границ (согласовано/спорное)
от т.	до т.			
1	2	3	4	5
277	278	11,04	—	согласовано
278	279	4,23		
279	280	3,10		
280	281	2,10		
281	282	37,08		
282	283	6,50		
283	284	25,17		
284	285	3,22		
285	н286У	21,36		
н286У	277	9,47		

3. Сведения о характеристиках уточняемого земельного участка с кадастровым номером 23:26:1001002:165 :

№ п/п	Наименование характеристики земельного участка	Значение характеристики
1	2	3
1.	Адрес земельного участка	—
1.1.	Сведения о местоположении земельного участка (при отсутствии адреса) в структурированном в соответствии с федеральной информационной адресной системой виде	Российская Федерация, Краснодарский край, Северский р-н, Смоленская ст-ца, Груша снт, уч 39
1.2.	Дополнительные сведения о местоположении земельного участка	—
2.	Площадь земельного участка ± величина погрешности определения (вычисления) площади (Р ± ΔР), м²	768 ± 19,00

1	2	3
3.	Формула, примененная для вычисления предельной погрешности определения площади земельного участка, с подставленными значениями и итоговые (вычисленные) значения	3,5*Mt*√(P) = 3,5*0,20*√(768,00) = 19
4.	Площадь земельного участка согласно сведениям Единого государственного реестра недвижимости (Ркад), м²	600,00
5.	Оценка расхождения Р и Ркад (Р - Ркад), м²	168
6.	Предельный минимальный и максимальный размеры земельного участка (Рмин и Рмакс), м²	Рмин = 400 Рмакс = 2 000
7.	Вид (виды) разрешенного использования	для садоводства
7.1.	Дополнительные сведения об использовании земельного участка	—
8.	Кадастровый или иной государственный учетный номер (инвентарный) здания, сооружения, объекта незавершенного строительства, расположенного на земельном участке	23:26:1001002:616
9.	Сведения о земельных участках (землях общего пользования, территории общего пользования), посредством которых обеспечивается доступ	—
10.	Иные сведения	—

4. Пояснения к сведениям об уточняемом земельном участке с кадастровым номером 23:26:1001002:165 :

1.	—

1. Сведения о характерных точках границ уточняемого земельного участка с кадастровым номером 23:26:1001002:175 :

Система координат МСК-23, зона 1 Зона № 1

Обозначение характерных точек границ	Координаты, м				Метод определения координат	Формулы, примененные для расчета средней квадратической погрешности определения координат характерных точек границ (Mt), с подставленными в такие формулы значениями и итоговые (вычисленные) значения Mt, м	Описание закрепления точки
	содержатся в Едином государственном реестре недвижимости		определены в результате выполнения комплексных кадастровых работ				
	X	Y	X	Y			
1	2	3	4	5	6	7	8
н309У	—	—	456 956,73	1 367 521,17	Метод спутниковых геодезических измерений (определений)	√(m0^2 + m1^2) = √(0,07^2 + 0,07^2) = 0,10	—

1	2	3	4	5	6	7	8
н310У	—	—	456 925,98	1 367 520,68	Метод спутниковых геодезических измерений (определений)	√(m0^2 + m1^2) = √(0,07^2 + 0,07^2) = 0,10	—
н311У	—	—	456 925,40	1 367 540,26			
н312У	—	—	456 956,24	1 367 540,56			
н309У	—	—	456 956,73	1 367 521,17			

2. Сведения о частях границ уточняемого земельного участка с кадастровым номером 23:26:1001002:175 :

Обозначение части границ		Горизонтальное проложение (S), м	Описание прохождения части границ	Сведения о согласовании местоположения границ (согласовано/спорное)
от т.	до т.			
1	2	3	4	5
н309У	н310У	30,75	—	согласовано
н310У	н311У	19,59		
н311У	н312У	30,84		
н312У	н309У	19,40		

3. Сведения о характеристиках уточняемого земельного участка с кадастровым номером 23:26:1001002:175 :

№ п/п	Наименование характеристики земельного участка	Значение характеристики
1	2	3
1.	Адрес земельного участка	—
1.1.	Сведения о местоположении земельного участка (при отсутствии адреса) в структурированном в соответствии с федеральной информационной адресной системой виде	Российская Федерация, Краснодарский край, Северский р-н
1.2.	Дополнительные сведения о местоположении земельного участка	—
2.	Площадь земельного участка ± величина погрешности определения (вычисления) площади (Р ± ΔР), м²	600 ± 17,00
3.	Формула, примененная для вычисления предельной погрешности определения площади земельного участка, с подставленными значениями и итоговые (вычисленные) значения	3,5*Mt*√(P) = 3,5*0,20*√(600,00) = 17
4.	Площадь земельного участка согласно сведениям Единого государственного реестра недвижимости (Ркад), м²	600,00
5.	Оценка расхождения Р и Ркад (Р - Ркад), м²	0

1	2	3
6.	Предельный минимальный и максимальный размеры земельного участка (Рмин и Рмакс), м²	Рмин = 400 Рмакс = 2 000
7.	Вид (виды) разрешенного использования	для садоводства
7.1.	Дополнительные сведения об использовании земельного участка	—
8.	Кадастровый или иной государственный учетный номер (инвентарный) здания, сооружения, объекта незавершенного строительства, расположенного на земельном участке	23:26:1001002:753
9.	Сведения о земельных участках (землях общего пользования, территории общего пользования), посредством которых обеспечивается доступ	—
10.	Иные сведения	—

4. Пояснения к сведениям об уточняемом земельном участке с кадастровым номером 23:26:1001002:175 :

1.	—

1. Сведения о характерных точках границ уточняемого земельного участка с кадастровым номером 23:26:1001002:180 :

Система координат МСК-23, зона 1 Зона № 1

Обозначение характерных точек границ	Координаты, м				Метод определения координат	Формулы, примененные для расчета средней квадратической погрешности определения координат характерных точек границ (Mt), с подставленными в такие формулы значениями и итоговые (вычисленные) значения Mt, м	Описание закрепления точки
	содержатся в Едином государственном реестре недвижимости		определены в результате выполнения комплексных кадастровых работ				
	X	Y	X	Y			
1	2	3	4	5	6	7	8
171/253	456 861,79	1 367 966,46	456 861,38	1 367 966,11	Метод спутниковых геодезических измерений (определений)	√(m0^2 + m1^2) = √(0,07^2 + 0,07^2) = 0,10	—
155/239	456 890,94	1 367 964,09	456 890,55	1 367 963,27			Долговременный межевой знак
167/251	456 889,91	1 367 984,79	456 889,61	1 367 984,47			
170/254	456 861,64	1 367 987,89	456 861,27	1 367 987,38			—
171/253	456 861,79	1 367 966,46	456 861,38	1 367 966,11			

2. Сведения о частях границ уточняемого земельного участка с кадастровым номером 23:26:1001002:180 :

Обозначение части границ		Горизонтальное проложение (S), м	Описание прохождения части границ	Сведения о согласовании местоположения границ (согласовано/спорное)
от т.	до т.			
1	2	3	4	5
253	239	29,31	—	согласовано
239	251	21,22		
251	254	28,49		
254	253	21,27		

3. Сведения о характеристиках уточняемого земельного участка с кадастровым номером 23:26:1001002:180 :

№ п/п	Наименование характеристики земельного участка	Значение характеристики
1	2	3
1.	Адрес земельного участка	—
1.1.	Сведения о местоположении земельного участка (при отсутствии адреса) в структурированном в соответствии с федеральной информационной адресной системой виде	Российская Федерация, Краснодарский край, Северский р-н, Смоленская ст-ца, Груша снт, уч 42
1.2.	Дополнительные сведения о местоположении земельного участка	—
2.	Площадь земельного участка ± величина погрешности определения (вычисления) площади (Р ± ΔР), м²	609 ± 17,00
3.	Формула, примененная для вычисления предельной погрешности определения площади земельного участка, с подставленными значениями и итоговые (вычисленные) значения	3,5*Mt*√(P) = 3,5*0,20*√(609,00) = 17
4.	Площадь земельного участка согласно сведениям Единого государственного реестра недвижимости (Ркад), м²	603,00
5.	Оценка расхождения Р и Ркад (Р - Ркад), м²	6
6.	Предельный минимальный и максимальный размеры земельного участка (Рмин и Рмакс), м²	Рмин = 400 Рмакс = 2 000
7.	Вид (виды) разрешенного использования	для садоводства
7.1.	Дополнительные сведения об использовании земельного участка	—
8.	Кадастровый или иной государственный учетный номер (инвентарный) здания, сооружения, объекта незавершенного строительства, расположенного на земельном участке	—
9.	Сведения о земельных участках (землях общего пользования, территории общего пользования), посредством которых обеспечивается доступ	—

1	2	3
10.	Иные сведения	—

4. Пояснения к сведениям об уточняемом земельном участке с кадастровым номером 23:26:1001002:180 :

1.	—

1. Сведения о характерных точках границ уточняемого земельного участка с кадастровым номером 23:26:1001002:181 :

Система координат МСК-23, зона 1 Зона № 1

Обозначение характерных точек границ	Координаты, м				Метод определения координат	Формулы, примененные для расчета средней квадратической погрешности определения координат характерных точек границ (Mt), с подставленными в такие формулы значениями и итоговые (вычисленные) значения Mt, м	Описание закрепления точки
	содержатся в Едином государственном реестре недвижимости		определены в результате выполнения комплексных кадастровых работ				
	X	Y	X	Y			
1	2	3	4	5	6	7	8
н322У	—	—	456 822,59	1 367 637,77	Метод спутниковых геодезических измерений (определений)	√(m0^2 + m1^2) = √(0,07^2 + 0,07^2) = 0,10	—
н323У	—	—	456 800,60	1 367 633,84			
н324У	—	—	456 793,96	1 367 681,67			
н325У	—	—	456 812,24	1 367 685,74			
н326У	—	—	456 813,31	1 367 680,78			
н322У	—	—	456 822,59	1 367 637,77			

2. Сведения о частях границ уточняемого земельного участка с кадастровым номером 23:26:1001002:181 :

Обозначение части границ		Горизонтальное проложение (S), м	Описание прохождения части границ	Сведения о согласовании местоположения границ (согласовано/спорное)
от т.	до т.			
1	2	3	4	5
н322У	н323У	22,34	—	согласовано
н323У	н324У	48,29		
н324У	н325У	18,73		

1	2	3	4	5
н325У	н326У	5,07	—	согласовано
н326У	н322У	44,00		

3. Сведения о характеристиках уточняемого земельного участка с кадастровым номером 23:26:1001002:181 :

№ п/п	Наименование характеристики земельного участка	Значение характеристики
1	2	3
1.	Адрес земельного участка	—
1.1.	Сведения о местоположении земельного участка (при отсутствии адреса) в структурированном в соответствии с федеральной информационной адресной системой виде	Российская Федерация, Краснодарский край, Северский р-н, уч 43
1.2.	Дополнительные сведения о местоположении земельного участка	—
2.	Площадь земельного участка ± величина погрешности определения (вычисления) площади (Р ± ΔР), м²	998 ± 22,00
3.	Формула, примененная для вычисления предельной погрешности определения площади земельного участка, с подставленными значениями и итоговые (вычисленные) значения	3,5*Mt*√(P) = 3,5*0,20*√(998,00) = 22
4.	Площадь земельного участка согласно сведениям Единого государственного реестра недвижимости (Ркад), м²	983,00
5.	Оценка расхождения Р и Ркад (Р - Ркад), м²	15
6.	Предельный минимальный и максимальный размеры земельного участка (Рмин и Рмакс), м²	Рмин = 400 Рмакс = 2 000
7.	Вид (виды) разрешенного использования	для садоводства
7.1.	Дополнительные сведения об использовании земельного участка	—
8.	Кадастровый или иной государственный учетный номер (инвентарный) здания, сооружения, объекта незавершенного строительства, расположенного на земельном участке	—
9.	Сведения о земельных участках (землях общего пользования, территории общего пользования), посредством которых обеспечивается доступ	—
10.	Иные сведения	—

4. Пояснения к сведениям об уточняемом земельном участке с кадастровым номером 23:26:1001002:181 :

1.	—

1. Сведения о характерных точках границ уточняемого земельного участка с кадастровым номером 23:26:1001002:182 :

Система координат МСК-23, зона 1 Зона № 1

Обозначение характерных точек границ	Координаты, м				Метод определения координат	Формулы, примененные для расчета средней квадратической погрешности определения координат характерных точек границ (Mt), с подставленными в такие формулы значениями и итоговые (вычисленные) значения Mt, м	Описание закрепления точки
	содержатся в Едином государственном реестре недвижимости		определены в результате выполнения комплексных кадастровых работ				
	X	Y	X	Y			
1	2	3	4	5	6	7	8
н324У	—	—	456 793,96	1 367 681,67	Метод спутниковых геодезических измерений (определений)	√(m0^2 + m1^2) = √(0,07^2 + 0,07^2) = 0,10	—
н327У	—	—	456 792,68	1 367 695,41			
н328У	—	—	456 792,50	1 367 697,39			
н329У	—	—	456 794,71	1 367 697,52			
н330У	—	—	456 810,65	1 367 700,48			
н331У	—	—	456 822,82	1 367 702,70			
н332У	—	—	456 837,55	1 367 705,49			
н333У	—	—	456 841,52	1 367 687,77			
н326У	—	—	456 813,31	1 367 680,78			
н325У	—	—	456 812,24	1 367 685,74			
н324У	—	—	456 793,96	1 367 681,67			

2. Сведения о частях границ уточняемого земельного участка с кадастровым номером 23:26:1001002:182 :

Обозначение части границ		Горизонтальное проложение (S), м	Описание прохождения части границ	Сведения о согласовании местоположения границ (согласовано/спорное)
от т.	до т.			
1	2	3	4	5
н324У	н327У	13,80	—	согласовано
н327У	н328У	1,99		
н328У	н329У	2,21		
н329У	н330У	16,21		
н330У	н331У	12,37		
н331У	н332У	14,99		
н332У	н333У	18,16		
н333У	н326У	29,06		
н326У	н325У	5,07		
н325У	н324У	18,73		

3. Сведения о характеристиках уточняемого земельного участка с кадастровым номером 23:26:1001002:182 :

№ п/п	Наименование характеристики земельного участка	Значение характеристики
1	2	3
1.	Адрес земельного участка	—
1.1.	Сведения о местоположении земельного участка (при отсутствии адреса) в структурированном в соответствии с федеральной информационной адресной системой виде	Российская Федерация, Краснодарский край, Северский р-н, Октябрьский п, Дружба снт, уч 2
1.2.	Дополнительные сведения о местоположении земельного участка	—
2.	Площадь земельного участка ± величина погрешности определения (вычисления) площади (Р ± ΔР), м²	819 ± 20,00
3.	Формула, примененная для вычисления предельной погрешности определения площади земельного участка, с подставленными значениями и итоговые (вычисленные) значения	3,5*Mt*√(P) = 3,5*0,20*√(819,00) = 20
4.	Площадь земельного участка согласно сведениям Единого государственного реестра недвижимости (Ркад), м²	852,00
5.	Оценка расхождения Р и Ркад (Р - Ркад), м²	33
6.	Предельный минимальный и максимальный размеры земельного участка (Рмин и Рмакс), м²	Рмин = 400 Рмакс = 2 000
7.	Вид (виды) разрешенного использования	для садоводства

1	2	3
7.1.	Дополнительные сведения об использовании земельного участка	—
8.	Кадастровый или иной государственный учетный номер (инвентарный) здания, сооружения, объекта незавершенного строительства, расположенного на земельном участке	—
9.	Сведения о земельных участках (землях общего пользования, территории общего пользования), посредством которых обеспечивается доступ	—
10.	Иные сведения	—

4. Пояснения к сведениям об уточняемом земельном участке с кадастровым номером 23:26:1001002:182 :

1.	—

1. Сведения о характерных точках границ уточняемого земельного участка с кадастровым номером 23:26:1001002:184 :

Система координат МСК-23, зона 1 Зона № 1

Обозначение характерных точек границ	Координаты, м				Метод определения координат	Формулы, примененные для расчета средней квадратической погрешности определения координат характерных точек границ (Mt), с подставленными в такие формулы значениями и итоговые (вычисленные) значения Mt, м	Описание закрепления точки
	содержатся в Едином государственном реестре недвижимости		определены в результате выполнения комплексных кадастровых работ				
	X	Y	X	Y			
1	2	3	4	5	6	7	8
н340У	—	—	456 879,17	1 367 696,80	Метод спутниковых геодезических измерений (определений)	√(m0^2 + m1^2) = √(0,07^2 + 0,07^2) = 0,10	—
н341У	—	—	456 875,45	1 367 713,63			
н342У	—	—	456 879,06	1 367 714,50			
н343У	—	—	456 893,35	1 367 717,85			
н344У	—	—	456 907,66	1 367 721,20			
н345У	—	—	456 910,75	1 367 721,92			

1	2	3	4	5	6	7	8
н346У	—	—	456 914,14	1 367 704,19	Метод спутниковых геодезических измерений (определений)	√(m0^2 + m1^2) = √(0,07^2 + 0,07^2) = 0,10	—
н340У	—	—	456 879,17	1 367 696,80			

2. Сведения о частях границ уточняемого земельного участка с кадастровым номером 23:26:1001002:184 :

Обозначение части границ		Горизонтальное проложение (S), м	Описание прохождения части границ	Сведения о согласовании местоположения границ (согласовано/спорное)
от т.	до т.			
1	2	3	4	5
н340У	н341У	17,24	—	согласовано
н341У	н342У	3,71		
н342У	н343У	14,68		
н343У	н344У	14,70		
н344У	н345У	3,17		
н345У	н346У	18,05		
н346У	н340У	35,74		

3. Сведения о характеристиках уточняемого земельного участка с кадастровым номером 23:26:1001002:184 :

№ п/п	Наименование характеристики земельного участка	Значение характеристики
1	2	3
1.	Адрес земельного участка	—
1.1.	Сведения о местоположении земельного участка (при отсутствии адреса) в структурированном в соответствии с федеральной информационной адресной системой виде	Российская Федерация, Краснодарский край, Северский р-н, уч 44
1.2.	Дополнительные сведения о местоположении земельного участка	—
2.	Площадь земельного участка ± величина погрешности определения (вычисления) площади (Р ± ΔР), м²	635 ± 18,00
3.	Формула, примененная для вычисления предельной погрешности определения площади земельного участка, с подставленными значениями и итоговые (вычисленные) значения	3,5*Mt*√(P) = 3,5*0,20*√(635,00) = 18
4.	Площадь земельного участка согласно сведениям Единого государственного реестра недвижимости (Ркад), м²	632,00
5.	Оценка расхождения Р и Ркад (Р - Ркад), м²	3

1	2	3
6.	Предельный минимальный и максимальный размеры земельного участка (Рмин и Рмакс), м²	Рмин = 400 Рмакс = 2 000
7.	Вид (виды) разрешенного использования	для садоводства
7.1.	Дополнительные сведения об использовании земельного участка	—
8.	Кадастровый или иной государственный учетный номер (инвентарный) здания, сооружения, объекта незавершенного строительства, расположенного на земельном участке	—
9.	Сведения о земельных участках (землях общего пользования, территории общего пользования), посредством которых обеспечивается доступ	—
10.	Иные сведения	—

4. Пояснения к сведениям об уточняемом земельном участке с кадастровым номером 23:26:1001002:184 :

1.	—

1. Сведения о характерных точках границ уточняемого земельного участка с кадастровым номером 23:26:1001002:185 :

Система координат МСК-23, зона 1 Зона № 1

Обозначение характерных точек границ	Координаты, м				Метод определения координат	Формулы, примененные для расчета средней квадратической погрешности определения координат характерных точек границ (Mt), с подставленными в такие формулы значениями и итоговые (вычисленные) значения Mt, м	Описание закрепления точки
	содержатся в Едином государственном реестре недвижимости		определены в результате выполнения комплексных кадастровых работ				
	X	Y	X	Y			
1	2	3	4	5	6	7	8
н345У	—	—	456 910,75	1 367 721,92	Метод спутниковых геодезических измерений (определений)	√(m0^2 + m1^2) = √(0,07^2 + 0,07^2) = 0,10	—
н347У	—	—	456 922,85	1 367 724,39			
н348У	—	—	456 954,51	1 367 729,91			
н349У	—	—	456 954,94	1 367 713,36			
н346У	—	—	456 914,14	1 367 704,19			

1	2	3	4	5	6	7	8
н345У	—	—	456 910,75	1 367 721,92	Метод спутниковых геодезических измерений (определений)	√(m0^2 + m1^2) = √(0,07^2 + 0,07^2) = 0,10	—

2. Сведения о частях границ уточняемого земельного участка с кадастровым номером 23:26:1001002:185 :

Обозначение части границ		Горизонтальное проложение (S), м	Описание прохождения части границ	Сведения о согласовании местоположения границ (согласовано/спорное)
от т.	до т.			
1	2	3	4	5
н345У	н347У	12,35	—	согласовано
н347У	н348У	32,14		
н348У	н349У	16,56		
н349У	н346У	41,82		
н346У	н345У	18,05		

3. Сведения о характеристиках уточняемого земельного участка с кадастровым номером 23:26:1001002:185 :

№ п/п	Наименование характеристики земельного участка	Значение характеристики
1	2	3
1.	Адрес земельного участка	—
1.1.	Сведения о местоположении земельного участка (при отсутствии адреса) в структурированном в соответствии с федеральной информационной адресной системой виде	Российская Федерация, Краснодарский край, Северский р-н, уч 45
1.2.	Дополнительные сведения о местоположении земельного участка	—
2.	Площадь земельного участка ± величина погрешности определения (вычисления) площади (Р ± ΔР), м²	747 ± 19,00
3.	Формула, примененная для вычисления предельной погрешности определения площади земельного участка, с подставленными значениями и итоговые (вычисленные) значения	3,5*Mt*√(P) = 3,5*0,20*√(747,00) = 19
4.	Площадь земельного участка согласно сведениям Единого государственного реестра недвижимости (Ркад), м²	735,00
5.	Оценка расхождения Р и Ркад (Р - Ркад), м²	12
6.	Предельный минимальный и максимальный размеры земельного участка (Рмин и Рмакс), м²	Рмин = 400 Рмакс = 2 000
7.	Вид (виды) разрешенного использования	для садоводства
7.1.	Дополнительные сведения об использовании земельного участка	—

1	2	3
8.	Кадастровый или иной государственный учетный номер (инвентарный) здания, сооружения, объекта незавершенного строительства, расположенного на земельном участке	23:26:1001002:641
9.	Сведения о земельных участках (землях общего пользования, территории общего пользования), посредством которых обеспечивается доступ	—
10.	Иные сведения	—

4. Пояснения к сведениям об уточняемом земельном участке с кадастровым номером 23:26:1001002:185 :

1.	—

1. Сведения о характерных точках границ уточняемого земельного участка с кадастровым номером 23:26:1001002:186 :

Система координат МСК-23, зона 1 Зона № 1

Обозначение характерных точек границ	Координаты, м				Метод определения координат	Формулы, примененные для расчета средней квадратической погрешности определения координат характерных точек границ (Mt), с подставленными в такие формулы значениями и итоговые (вычисленные) значения Mt, м	Описание закрепления точки
	содержатся в Едином государственном реестре недвижимости		определены в результате выполнения комплексных кадастровых работ				
	X	Y	X	Y			
1	2	3	4	5	6	7	8
н348У	—	—	456 954,51	1 367 729,91	Метод спутниковых геодезических измерений (определений)	√(m0^2 + m1^2) = √(0,07^2 + 0,07^2) = 0,10	—
н350У	—	—	456 954,10	1 367 749,55			
н351У	—	—	456 920,88	1 367 745,33			
н347У	—	—	456 922,85	1 367 724,39			
н348У	—	—	456 954,51	1 367 729,91			

2. Сведения о частях границ уточняемого земельного участка с кадастровым номером 23:26:1001002:186 :

Обозначение части границ		Горизонтальное проложение (S), м	Описание прохождения части границ	Сведения о согласовании местоположения границ (согласовано/спорное)
от т.	до т.			
1	2	3	4	5

1	2	3	4	5
н348У	н350У	19,64	—	согласовано
н350У	н351У	33,49		
н351У	н347У	21,03		
н347У	н348У	32,14		

3. Сведения о характеристиках уточняемого земельного участка с кадастровым номером 23:26:1001002:186 :

№ п/п	Наименование характеристики земельного участка	Значение характеристики
1	2	3
1.	Адрес земельного участка	—
1.1.	Сведения о местоположении земельного участка (при отсутствии адреса) в структурированном в соответствии с федеральной информационной адресной системой виде	Российская Федерация, Краснодарский край, Северский р-н, уч 46
1.2.	Дополнительные сведения о местоположении земельного участка	—
2.	Площадь земельного участка ± величина погрешности определения (вычисления) площади (Р ± ΔР), м²	664 ± 18,00
3.	Формула, примененная для вычисления предельной погрешности определения площади земельного участка, с подставленными значениями и итоговые (вычисленные) значения	3,5*Mt*√(P) = 3,5*0,20*√(664,00) = 18
4.	Площадь земельного участка согласно сведениям Единого государственного реестра недвижимости (Ркад), м²	657,00
5.	Оценка расхождения Р и Ркад (Р - Ркад), м²	7
6.	Предельный минимальный и максимальный размеры земельного участка (Рмин и Рмакс), м²	Рмин = 400 Рмакс = 2 000
7.	Вид (виды) разрешенного использования	для садоводства
7.1.	Дополнительные сведения об использовании земельного участка	—
8.	Кадастровый или иной государственный учетный номер (инвентарный) здания, сооружения, объекта незавершенного строительства, расположенного на земельном участке	23:26:0000000:2285
9.	Сведения о земельных участках (землях общего пользования, территории общего пользования), посредством которых обеспечивается доступ	—
10.	Иные сведения	—

4. Пояснения к сведениям об уточняемом земельном участке с кадастровым номером 23:26:1001002:186 :

1.	—

1. Сведения о характерных точках границ уточняемого земельного участка с кадастровым номером 23:26:1001002:187 :

Система координат МСК-23, зона 1 Зона № 1

Обозначение характерных точек границ	Координаты, м				Метод определения координат	Формулы, примененные для расчета средней квадратической погрешности определения координат характерных точек границ (Mt), с подставленными в такие формулы значениями и итоговые (вычисленные) значения Mt, м	Описание закрепления точки
	содержатся в Едином государственном реестре недвижимости		определены в результате выполнения комплексных кадастровых работ				
	X	Y	X	Y			
1	2	3	4	5	6	7	8
н352У	—	—	456 919,76	1 367 766,56	Метод спутниковых геодезических измерений (определений)	√(m0^2 + m1^2) = √(0,07^2 + 0,07^2) = 0,10	—
н353У	—	—	456 904,67	1 367 763,43			
н344У	—	—	456 907,66	1 367 721,20			
н345У	—	—	456 910,75	1 367 721,92			
н347У	—	—	456 922,85	1 367 724,39			
н351У	—	—	456 920,88	1 367 745,33			
н352У	—	—	456 919,76	1 367 766,56			

2. Сведения о частях границ уточняемого земельного участка с кадастровым номером 23:26:1001002:187 :

Обозначение части границ		Горизонтальное проложение (S), м	Описание прохождения части границ	Сведения о согласовании местоположения границ (согласовано/спорное)
от т.	до т.			
1	2	3	4	5
н352У	н353У	15,41	—	согласовано
н353У	н344У	42,34		
н344У	н345У	3,17		
н345У	н347У	12,35		
н347У	н351У	21,03		
н351У	н352У	21,26		

3. Сведения о характеристиках уточняемого земельного участка с кадастровым номером 23:26:1001002:187 :		
№ п/п	Наименование характеристики земельного участка	Значение характеристики
1	2	3
1.	Адрес земельного участка	—
1.1.	Сведения о местоположении земельного участка (при отсутствии адреса) в структурированном в соответствии с федеральной информационной адресной системой виде	Российская Федерация, Краснодарский край, Северский р-н, уч 47
1.2.	Дополнительные сведения о местоположении земельного участка	—
2.	Площадь земельного участка ± величина погрешности определения (вычисления) площади (Р ± ΔР), м²	639 ± 18,00
3.	Формула, примененная для вычисления предельной погрешности определения площади земельного участка, с подставленными значениями и итоговые (вычисленные) значения	3,5*Mt*√(P) = 3,5*0,20*√(639,00) = 18
4.	Площадь земельного участка согласно сведениям Единого государственного реестра недвижимости (Ркад), м²	597,00
5.	Оценка расхождения Р и Ркад (Р - Ркад), м²	42
6.	Предельный минимальный и максимальный размеры земельного участка (Рмин и Рмакс), м²	Рмин = 400 Рмакс = 2 000
7.	Вид (виды) разрешенного использования	для садоводства
7.1.	Дополнительные сведения об использовании земельного участка	—
8.	Кадастровый или иной государственный учетный номер (инвентарный) здания, сооружения, объекта незавершенного строительства, расположенного на земельном участке	—
9.	Сведения о земельных участках (землях общего пользования, территории общего пользования), посредством которых обеспечивается доступ	—
10.	Иные сведения	—
4. Пояснения к сведениям об уточняемом земельном участке с кадастровым номером 23:26:1001002:187 :		
1.	—	

1. Сведения о характерных точках границ уточняемого земельного участка с кадастровым номером 23:26:1001002:188 :

Система координат МСК-23, зона 1 Зона № 1

Обозначение характерных точек границ	Координаты, м				Метод определения координат	Формулы, примененные для расчета средней квадратической погрешности определения координат характерных точек границ (Mt), с подставленными в такие формулы значениями и итоговые (вычисленные) значения Mt, м	Описание закрепления точки
	содержатся в Едином государственном реестре недвижимости		определены в результате выполнения комплексных кадастровых работ				
	X	Y	X	Y			
1	2	3	4	5	6	7	8
н353У	—	—	456 904,67	1 367 763,43	Метод спутниковых геодезических измерений (определений)	√(m0^2 + m1^2) = √(0,07^2 + 0,07^2) = 0,10	—
н354У	—	—	456 890,73	1 367 759,91			
н355У	—	—	456 892,61	1 367 747,12			
н343У	—	—	456 893,35	1 367 717,85			
н344У	—	—	456 907,66	1 367 721,20			
н353У	—	—	456 904,67	1 367 763,43			

2. Сведения о частях границ уточняемого земельного участка с кадастровым номером 23:26:1001002:188 :

Обозначение части границ		Горизонтальное проложение (S), м	Описание прохождения части границ	Сведения о согласовании местоположения границ (согласовано/спорное)
от т.	до т.			
1	2	3	4	5
н353У	н354У	14,38	—	согласовано
н354У	н355У	12,93		
н355У	н343У	29,28		
н343У	н344У	14,70		
н344У	н353У	42,34		

3. Сведения о характеристиках уточняемого земельного участка с кадастровым номером 23:26:1001002:188 :

№ п/п	Наименование характеристики земельного участка	Значение характеристики
1	2	3

1	2	3
1.	Адрес земельного участка	—
1.1.	Сведения о местоположении земельного участка (при отсутствии адреса) в структурированном в соответствии с федеральной информационной адресной системой виде	Российская Федерация, Краснодарский край, Северский р-н, уч 48
1.2.	Дополнительные сведения о местоположении земельного участка	—
2.	Площадь земельного участка ± величина погрешности определения (вычисления) площади (Р ± ΔР), м²	582 ± 17,00
3.	Формула, примененная для вычисления предельной погрешности определения площади земельного участка, с подставленными значениями и итоговые (вычисленные) значения	3,5*Mt*√(P) = 3,5*0,20*√(582,00) = 17
4.	Площадь земельного участка согласно сведениям Единого государственного реестра недвижимости (Ркад), м²	582,00
5.	Оценка расхождения Р и Ркад (Р - Ркад), м²	0
6.	Предельный минимальный и максимальный размеры земельного участка (Рмин и Рмакс), м²	Рмин = 400 Рмакс = 2 000
7.	Вид (виды) разрешенного использования	для садоводства
7.1.	Дополнительные сведения об использовании земельного участка	—
8.	Кадастровый или иной государственный учетный номер (инвентарный) здания, сооружения, объекта незавершенного строительства, расположенного на земельном участке	23:26:1001002:529
9.	Сведения о земельных участках (землях общего пользования, территории общего пользования), посредством которых обеспечивается доступ	—
10.	Иные сведения	—
4. Пояснения к сведениям об уточняемом земельном участке с кадастровым номером 23:26:1001002:188 :		
1.	—	

1. Сведения о характерных точках границ уточняемого земельного участка с кадастровым номером 23:26:1001002:189 :

Система координат МСК-23, зона 1 Зона № 1

Обозначение характерных точек границ	Координаты, м				Метод определения координат	Формулы, примененные для расчета средней квадратической погрешности определения координат характерных точек границ (Mt), с подставленными в такие формулы значениями и итоговые (вычисленные) значения Mt, м	Описание закрепления точки
	содержатся в Едином государственном реестре недвижимости		определены в результате выполнения комплексных кадастровых работ				
	X	Y	X	Y			
1	2	3	4	5	6	7	8
н354У	—	—	456 890,73	1 367 759,91	Метод спутниковых геодезических измерений (определений)	√(m0^2 + m1^2) = √(0,07^2 + 0,07^2) = 0,10	—
н356У	—	—	456 878,58	1 367 756,84			
н342У	—	—	456 879,06	1 367 714,50			
н343У	—	—	456 893,35	1 367 717,85			
н355У	—	—	456 892,61	1 367 747,12			
н354У	—	—	456 890,73	1 367 759,91			

2. Сведения о частях границ уточняемого земельного участка с кадастровым номером 23:26:1001002:189 :

Обозначение части границ		Горизонтальное проложение (S), м	Описание прохождения части границ	Сведения о согласовании местоположения границ (согласовано/спорное)
от т.	до т.			
1	2	3	4	5
н354У	н356У	12,53	—	согласовано
н356У	н342У	42,34		
н342У	н343У	14,68		
н343У	н355У	29,28		
н355У	н354У	12,93		

3. Сведения о характеристиках уточняемого земельного участка с кадастровым номером 23:26:1001002:189 :

№ п/п	Наименование характеристики земельного участка	Значение характеристики
1	2	3

1	2	3
1.	Адрес земельного участка	—
1.1.	Сведения о местоположении земельного участка (при отсутствии адреса) в структурированном в соответствии с федеральной информационной адресной системой виде	Российская Федерация, Краснодарский край, Северский р-н, с/т "Дружба" ул, уч 9
1.2.	Дополнительные сведения о местоположении земельного участка	—
2.	Площадь земельного участка ± величина погрешности определения (вычисления) площади (Р ± ΔР), м²	586 ± 17,00
3.	Формула, примененная для вычисления предельной погрешности определения площади земельного участка, с подставленными значениями и итоговые (вычисленные) значения	3,5*Mt*√(P) = 3,5*0,20*√(586,00) = 17
4.	Площадь земельного участка согласно сведениям Единого государственного реестра недвижимости (Ркад), м²	1 182,00
5.	Оценка расхождения Р и Ркад (Р - Ркад), м²	596
6.	Предельный минимальный и максимальный размеры земельного участка (Рмин и Рмакс), м²	Рмин = 400 Рмакс = 2 000
7.	Вид (виды) разрешенного использования	для садоводства
7.1.	Дополнительные сведения об использовании земельного участка	—
8.	Кадастровый или иной государственный учетный номер (инвентарный) здания, сооружения, объекта незавершенного строительства, расположенного на земельном участке	23:26:0000000:2034
9.	Сведения о земельных участках (землях общего пользования, территории общего пользования), посредством которых обеспечивается доступ	—
10.	Иные сведения	—
4. Пояснения к сведениям об уточняемом земельном участке с кадастровым номером 23:26:1001002:189 :		
1.	—	

1. Сведения о характерных точках границ уточняемого земельного участка с кадастровым номером 23:26:1001002:190 :

Система координат МСК-23, зона 1 Зона № 1

Обозначение характерных точек границ	Координаты, м				Метод определения координат	Формулы, примененные для расчета средней квадратической погрешности определения координат характерных точек границ (Mt), с подставленными в такие формулы значениями и итоговые (вычисленные) значения Mt, м	Описание закрепления точки
	содержатся в Едином государственном реестре недвижимости		определены в результате выполнения комплексных кадастровых работ				
	X	Y	X	Y			
1	2	3	4	5	6	7	8
н356У	—	—	456 878,58	1 367 756,84	Метод спутниковых геодезических измерений (определений)	√(m0^2 + m1^2) = √(0,07^2 + 0,07^2) = 0,10	—
н357У	—	—	456 865,85	1 367 754,44			
н358У	—	—	456 865,82	1 367 741,01			
н359У	—	—	456 863,74	1 367 740,72			
н360У	—	—	456 865,11	1 367 732,59			
н361У	—	—	456 865,66	1 367 711,58			
н362У	—	—	456 875,45	1 367 713,63			
н342У	—	—	456 879,06	1 367 714,50			
н356У	—	—	456 878,58	1 367 756,84			

2. Сведения о частях границ уточняемого земельного участка с кадастровым номером 23:26:1001002:190 :

Обозначение части границ		Горизонтальное проложение (S), м	Описание прохождения части границ	Сведения о согласовании местоположения границ (согласовано/спорное)
от т.	до т.			
1	2	3	4	5
н356У	н357У	12,95	—	согласовано
н357У	н358У	13,43		

1	2	3	4	5
н358У	н359У	2,10	—	согласовано
н359У	н360У	8,24		
н360У	н361У	21,02		
н361У	н362У	10,00		
н362У	н342У	3,71		
н342У	н356У	42,34		

3. Сведения о характеристиках уточняемого земельного участка с кадастровым номером 23:26:1001002:190 :

№ п/п	Наименование характеристики земельного участка	Значение характеристики
1	2	3
1.	Адрес земельного участка	—
1.1.	Сведения о местоположении земельного участка (при отсутствии адреса) в структурированном в соответствии с федеральной информационной адресной системой виде	Российская Федерация, Краснодарский край, Северский р-н, уч 49
1.2.	Дополнительные сведения о местоположении земельного участка	—
2.	Площадь земельного участка ± величина погрешности определения (вычисления) площади (Р ± ΔР), м²	575 ± 17,00
3.	Формула, примененная для вычисления предельной погрешности определения площади земельного участка, с подставленными значениями и итоговые (вычисленные) значения	3,5*Mt*√(P) = 3,5*0,20*√(575,00) = 17
4.	Площадь земельного участка согласно сведениям Единого государственного реестра недвижимости (Ркад), м²	585,00
5.	Оценка расхождения Р и Ркад (Р - Ркад), м²	10
6.	Предельный минимальный и максимальный размеры земельного участка (Рмин и Рмакс), м²	Рмин = 400 Рмакс = 2 000
7.	Вид (виды) разрешенного использования	для садоводства
7.1.	Дополнительные сведения об использовании земельного участка	—
8.	Кадастровый или иной государственный учетный номер (инвентарный) здания, сооружения, объекта незавершенного строительства, расположенного на земельном участке	—
9.	Сведения о земельных участках (землях общего пользования, территории общего пользования), посредством которых обеспечивается доступ	—
10.	Иные сведения	—

4. Пояснения к сведениям об уточняемом земельном участке с кадастровым номером 23:26:1001002:190 :

1.	—

1. Сведения о характерных точках границ уточняемого земельного участка с кадастровым номером 23:26:1001002:191 :

Система координат МСК-23, зона 1 Зона № 1

Обозначение характерных точек границ	Координаты, м				Метод определения координат	Формулы, примененные для расчета средней квадратической погрешности определения координат характерных точек границ (Mt), с подставленными в такие формулы значениями и итоговые (вычисленные) значения Mt, м	Описание закрепления точки
	содержатся в Едином государственном реестре недвижимости		определены в результате выполнения комплексных кадастровых работ				
	X	Y	X	Y			
1	2	3	4	5	6	7	8
н357У	—	—	456 865,85	1 367 754,44	Метод спутниковых геодезических измерений (определений)	√(m0^2 + m1^2) = √(0,07^2 + 0,07^2) = 0,10	—
н363У	—	—	456 848,97	1 367 750,57			
н364У	—	—	456 851,95	1 367 708,58			
н365У	—	—	456 865,66	1 367 711,58			
н360У	—	—	456 865,11	1 367 732,59			
н359У	—	—	456 863,74	1 367 740,72			
н358У	—	—	456 865,82	1 367 741,01			
н357У	—	—	456 865,85	1 367 754,44			

2. Сведения о частях границ уточняемого земельного участка с кадастровым номером 23:26:1001002:191 :

Обозначение части границ		Горизонтальное проложение (S), м	Описание прохождения части границ	Сведения о согласовании местоположения границ (согласовано/спорное)
от т.	до т.			
1	2	3	4	5
н357У	н363У	17,32	—	согласовано
н363У	н364У	42,10		

1	2	3	4	5
н364У	н365У	14,03	—	согласовано
н365У	н360У	21,02		
н360У	н359У	8,24		
н359У	н358У	2,10		
н358У	н357У	13,43		

3. Сведения о характеристиках уточняемого земельного участка с кадастровым номером 23:26:1001002:191 :

№ п/п	Наименование характеристики земельного участка	Значение характеристики
1	2	3
1.	Адрес земельного участка	—
1.1.	Сведения о местоположении земельного участка (при отсутствии адреса) в структурированном в соответствии с федеральной информационной адресной системой виде	353254, Российская Федерация, Краснодарский край, Северский р-н, Дружба (ст-ца Смоленская) снт, д 11
1.2.	Дополнительные сведения о местоположении земельного участка	—
2.	Площадь земельного участка ± величина погрешности определения (вычисления) площади (Р ± ΔР), м²	636 ± 18,00
3.	Формула, примененная для вычисления предельной погрешности определения площади земельного участка, с подставленными значениями и итоговые (вычисленные) значения	3,5*Mt*√(P) = 3,5*0,20*√(636,00) = 18
4.	Площадь земельного участка согласно сведениям Единого государственного реестра недвижимости (Ркад), м²	603,00
5.	Оценка расхождения Р и Ркад (Р - Ркад), м²	33
6.	Предельный минимальный и максимальный размеры земельного участка (Рмин и Рмакс), м²	Рмин = 400 Рмакс = 2 000
7.	Вид (виды) разрешенного использования	для садоводства
7.1.	Дополнительные сведения об использовании земельного участка	—
8.	Кадастровый или иной государственный учетный номер (инвентарный) здания, сооружения, объекта незавершенного строительства, расположенного на земельном участке	23:26:1001002:630; 23:26:1001002:1104
9.	Сведения о земельных участках (землях общего пользования, территории общего пользования), посредством которых обеспечивается доступ	—
10.	Иные сведения	—

4. Пояснения к сведениям об уточняемом земельном участке с кадастровым номером 23:26:1001002:191 :

1.	—

1. Сведения о характерных точках границ уточняемого земельного участка с кадастровым номером 23:26:1001002:192 :

Система координат МСК-23, зона 1 Зона № 1

Обозначение характерных точек границ	Координаты, м				Метод определения координат	Формулы, примененные для расчета средней квадратической погрешности определения координат характерных точек границ (Mt), с подставленными в такие формулы значениями и итоговые (вычисленные) значения Mt, м	Описание закрепления точки
	содержатся в Едином государственном реестре недвижимости		определены в результате выполнения комплексных кадастровых работ				
	X	Y	X	Y			
1	2	3	4	5	6	7	8
н363У	—	—	456 848,97	1 367 750,57	Метод спутниковых геодезических измерений (определений)	√(m0^2 + m1^2) = √(0,07^2 + 0,07^2) = 0,10	—
н366У	—	—	456 834,69	1 367 747,48			
н367У	—	—	456 837,55	1 367 705,49			
н368У	—	—	456 851,95	1 367 708,58			
н363У	—	—	456 848,97	1 367 750,57			

2. Сведения о частях границ уточняемого земельного участка с кадастровым номером 23:26:1001002:192 :

Обозначение части границ		Горизонтальное проложение (S), м	Описание прохождения части границ	Сведения о согласовании местоположения границ (согласовано/спорное)
от т.	до т.			
1	2	3	4	5
н363У	н366У	14,61	—	согласовано
н366У	н367У	42,09		
н367У	н368У	14,73		
н368У	н363У	42,10		

3. Сведения о характеристиках уточняемого земельного участка с кадастровым номером 23:26:1001002:192 :

№ п/п	Наименование характеристики земельного участка	Значение характеристики
1	2	3

1	2	3
1.	Адрес земельного участка	—
1.1.	Сведения о местоположении земельного участка (при отсутствии адреса) в структурированном в соответствии с федеральной информационной адресной системой виде	Российская Федерация, Краснодарский край, Северский р-н, уч 50
1.2.	Дополнительные сведения о местоположении земельного участка	—
2.	Площадь земельного участка ± величина погрешности определения (вычисления) площади (Р ± ΔР), м²	611 ± 17,00
3.	Формула, примененная для вычисления предельной погрешности определения площади земельного участка, с подставленными значениями и итоговые (вычисленные) значения	3,5*Mt*√(P) = 3,5*0,20*√(611,00) = 17
4.	Площадь земельного участка согласно сведениям Единого государственного реестра недвижимости (Ркад), м²	618,00
5.	Оценка расхождения Р и Ркад (Р - Ркад), м²	7
6.	Предельный минимальный и максимальный размеры земельного участка (Рмин и Рмакс), м²	Рмин = 400 Рмакс = 2 000
7.	Вид (виды) разрешенного использования	для садоводства
7.1.	Дополнительные сведения об использовании земельного участка	—
8.	Кадастровый или иной государственный учетный номер (инвентарный) здания, сооружения, объекта незавершенного строительства, расположенного на земельном участке	23:26:1001002:706
9.	Сведения о земельных участках (землях общего пользования, территории общего пользования), посредством которых обеспечивается доступ	—
10.	Иные сведения	—
4. Пояснения к сведениям об уточняемом земельном участке с кадастровым номером 23:26:1001002:192 :		
1.	—	

1. Сведения о характерных точках границ уточняемого земельного участка с кадастровым номером 23:26:1001002:195 :

Система координат МСК-23, зона 1 Зона № 1

Обозначение характерных точек границ	Координаты, м				Метод определения координат	Формулы, примененные для расчета средней квадратической погрешности определения координат характерных точек границ (Mt), с подставленными в такие формулы значениями и итоговые (вычисленные) значения Mt, м	Описание закрепления точки
	содержатся в Едином государственном реестре недвижимости		определены в результате выполнения комплексных кадастровых работ				
	X	Y	X	Y			
1	2	3	4	5	6	7	8
н375У	—	—	456 806,90	1 367 741,28	Метод спутниковых геодезических измерений (определений)	√(m0^2 + m1^2) = √(0,07^2 + 0,07^2) = 0,10	—
н376У	—	—	456 810,65	1 367 700,48			
н377У	—	—	456 794,71	1 367 697,52			
н378У	—	—	456 792,43	1 367 738,03			
н375У	—	—	456 806,90	1 367 741,28			

2. Сведения о частях границ уточняемого земельного участка с кадастровым номером 23:26:1001002:195 :

Обозначение части границ		Горизонтальное проложение (S), м	Описание прохождения части границ	Сведения о согласовании местоположения границ (согласовано/спорное)
от т.	до т.			
1	2	3	4	5
н375У	н376У	40,97	—	согласовано
н376У	н377У	16,21		
н377У	н378У	40,57		
н378У	н375У	14,83		

3. Сведения о характеристиках уточняемого земельного участка с кадастровым номером 23:26:1001002:195 :

№ п/п	Наименование характеристики земельного участка	Значение характеристики
1	2	3

1	2	3
1.	Адрес земельного участка	—
1.1.	Сведения о местоположении земельного участка (при отсутствии адреса) в структурированном в соответствии с федеральной информационной адресной системой виде	Российская Федерация, Краснодарский край, Северский р-н, уч 52-а
1.2.	Дополнительные сведения о местоположении земельного участка	—
2.	Площадь земельного участка ± величина погрешности определения (вычисления) площади (Р ± ΔР), м²	628 ± 18,00
3.	Формула, примененная для вычисления предельной погрешности определения площади земельного участка, с подставленными значениями и итоговые (вычисленные) значения	3,5*Mt*√(P) = 3,5*0,20*√(628,00) = 18
4.	Площадь земельного участка согласно сведениям Единого государственного реестра недвижимости (Ркад), м²	590,00
5.	Оценка расхождения Р и Ркад (Р - Ркад), м²	38
6.	Предельный минимальный и максимальный размеры земельного участка (Рмин и Рмакс), м²	Рмин = 400 Рмакс = 2 000
7.	Вид (виды) разрешенного использования	для садоводства
7.1.	Дополнительные сведения об использовании земельного участка	—
8.	Кадастровый или иной государственный учетный номер (инвентарный) здания, сооружения, объекта незавершенного строительства, расположенного на земельном участке	—
9.	Сведения о земельных участках (землях общего пользования, территории общего пользования), посредством которых обеспечивается доступ	—
10.	Иные сведения	—
4. Пояснения к сведениям об уточняемом земельном участке с кадастровым номером 23:26:1001002:195 :		
1.	—	

1. Сведения о характерных точках границ уточняемого земельного участка с кадастровым номером 23:26:1001002:197 :

Система координат МСК-23, зона 1 Зона № 1

Обозначение характерных точек границ	Координаты, м				Метод определения координат	Формулы, примененные для расчета средней квадратической погрешности определения координат характерных точек границ (Mt), с подставленными в такие формулы значениями и итоговые (вычисленные) значения Mt, м	Описание закрепления точки
	содержатся в Едином государственном реестре недвижимости		определены в результате выполнения комплексных кадастровых работ				
	X	Y	X	Y			
1	2	3	4	5	6	7	8
н385У	—	—	456 778,07	1 367 734,91	Метод спутниковых геодезических измерений (определений)	√(m0^2 + m1^2) = √(0,07^2 + 0,07^2) = 0,10	—
н386У	—	—	456 764,39	1 367 731,82			
н387У	—	—	456 766,96	1 367 690,68			
н388У	—	—	456 780,48	1 367 693,39			
н385У	—	—	456 778,07	1 367 734,91			

2. Сведения о частях границ уточняемого земельного участка с кадастровым номером 23:26:1001002:197 :

Обозначение части границ		Горизонтальное проложение (S), м	Описание прохождения части границ	Сведения о согласовании местоположения границ (согласовано/спорное)
от т.	до т.			
1	2	3	4	5
н385У	н386У	14,02	—	согласовано
н386У	н387У	41,22		
н387У	н388У	13,79		
н388У	н385У	41,59		

3. Сведения о характеристиках уточняемого земельного участка с кадастровым номером 23:26:1001002:197 :

№ п/п	Наименование характеристики земельного участка	Значение характеристики
1	2	3

1	2	3
1.	Адрес земельного участка	—
1.1.	Сведения о местоположении земельного участка (при отсутствии адреса) в структурированном в соответствии с федеральной информационной адресной системой виде	Российская Федерация, Краснодарский край, Северский р-н, уч 59
1.2.	Дополнительные сведения о местоположении земельного участка	—
2.	Площадь земельного участка ± величина погрешности определения (вычисления) площади (Р ± ΔР), м²	569 ± 17,00
3.	Формула, примененная для вычисления предельной погрешности определения площади земельного участка, с подставленными значениями и итоговые (вычисленные) значения	3,5*Mt*√(P) = 3,5*0,20*√(569,00) = 17
4.	Площадь земельного участка согласно сведениям Единого государственного реестра недвижимости (Ркад), м²	587,00
5.	Оценка расхождения Р и Ркад (Р - Ркад), м²	18
6.	Предельный минимальный и максимальный размеры земельного участка (Рмин и Рмакс), м²	Рмин = 400 Рмакс = 2 000
7.	Вид (виды) разрешенного использования	для садоводства
7.1.	Дополнительные сведения об использовании земельного участка	—
8.	Кадастровый или иной государственный учетный номер (инвентарный) здания, сооружения, объекта незавершенного строительства, расположенного на земельном участке	—
9.	Сведения о земельных участках (землях общего пользования, территории общего пользования), посредством которых обеспечивается доступ	—
10.	Иные сведения	—
4. Пояснения к сведениям об уточняемом земельном участке с кадастровым номером 23:26:1001002:197 :		
1.	—	

1. Сведения о характерных точках границ уточняемого земельного участка с кадастровым номером 23:26:1001002:203 :

Система координат МСК-23, зона 1 Зона № 1

Обозначение характерных точек границ	Координаты, м				Метод определения координат	Формулы, примененные для расчета средней квадратической погрешности определения координат характерных точек границ (Mt), с подставленными в такие формулы значениями и итоговые (вычисленные) значения Mt, м	Описание закрепления точки
	содержатся в Едином государственном реестре недвижимости		определены в результате выполнения комплексных кадастровых работ				
	X	Y	X	Y			
1	2	3	4	5	6	7	8
н408У	—	—	456 807,38	1 367 744,87	Метод спутниковых геодезических измерений (определений)	√(m0^2 + m1^2) = √(0,07^2 + 0,07^2) = 0,10	—
н409У	—	—	456 807,73	1 367 784,59			
н410У	—	—	456 793,89	1 367 781,92			
н411У	—	—	456 793,17	1 367 741,73			
н408У	—	—	456 807,38	1 367 744,87			

2. Сведения о частях границ уточняемого земельного участка с кадастровым номером 23:26:1001002:203 :

Обозначение части границ		Горизонтальное проложение (S), м	Описание прохождения части границ	Сведения о согласовании местоположения границ (согласовано/спорное)
от т.	до т.			
1	2	3	4	5
н408У	н409У	39,72	—	согласовано
н409У	н410У	14,10		
н410У	н411У	40,20		
н411У	н408У	14,55		

3. Сведения о характеристиках уточняемого земельного участка с кадастровым номером 23:26:1001002:203 :

№ п/п	Наименование характеристики земельного участка	Значение характеристики
1	2	3

1	2	3
1.	Адрес земельного участка	—
1.1.	Сведения о местоположении земельного участка (при отсутствии адреса) в структурированном в соответствии с федеральной информационной адресной системой виде	Российская Федерация, Краснодарский край, Северский р-н, уч 27
1.2.	Дополнительные сведения о местоположении земельного участка	—
2.	Площадь земельного участка ± величина погрешности определения (вычисления) площади (Р ± ΔР), м²	559 ± 17,00
3.	Формула, примененная для вычисления предельной погрешности определения площади земельного участка, с подставленными значениями и итоговые (вычисленные) значения	3,5*Mt*√(P) = 3,5*0,20*√(559,00) = 17
4.	Площадь земельного участка согласно сведениям Единого государственного реестра недвижимости (Ркад), м²	546,00
5.	Оценка расхождения Р и Ркад (Р - Ркад), м²	13
6.	Предельный минимальный и максимальный размеры земельного участка (Рмин и Рмакс), м²	Рмин = 400 Рмакс = 2 000
7.	Вид (виды) разрешенного использования	для садоводства
7.1.	Дополнительные сведения об использовании земельного участка	—
8.	Кадастровый или иной государственный учетный номер (инвентарный) здания, сооружения, объекта незавершенного строительства, расположенного на земельном участке	23:26:0000000:1573
9.	Сведения о земельных участках (землях общего пользования, территории общего пользования), посредством которых обеспечивается доступ	—
10.	Иные сведения	—
4. Пояснения к сведениям об уточняемом земельном участке с кадастровым номером 23:26:1001002:203 :		
1.	—	

1. Сведения о характерных точках границ уточняемого земельного участка с кадастровым номером 23:26:1001002:205 :

Система координат МСК-23, зона 1 Зона № 1

Обозначение характерных точек границ	Координаты, м				Метод определения координат	Формулы, примененные для расчета средней квадратической погрешности определения координат характерных точек границ (Mt), с подставленными в такие формулы значениями и итоговые (вычисленные) значения Mt, м	Описание закрепления точки
	содержатся в Едином государственном реестре недвижимости		определены в результате выполнения комплексных кадастровых работ				
	X	Y	X	Y			
1	2	3	4	5	6	7	8
н417У	—	—	456 849,32	1 367 794,92	Метод спутниковых геодезических измерений (определений)	√(m0^2 + m1^2) = √(0,07^2 + 0,07^2) = 0,10	—
н418У	—	—	456 835,12	1 367 791,41			
н419У	—	—	456 835,22	1 367 751,13			
н420У	—	—	456 849,33	1 367 754,05			
н417У	—	—	456 849,32	1 367 794,92			

2. Сведения о частях границ уточняемого земельного участка с кадастровым номером 23:26:1001002:205 :

Обозначение части границ		Горизонтальное проложение (S), м	Описание прохождения части границ	Сведения о согласовании местоположения границ (согласовано/спорное)
от т.	до т.			
1	2	3	4	5
н417У	н418У	14,63	—	согласовано
н418У	н419У	40,28		
н419У	н420У	14,41		
н420У	н417У	40,87		

3. Сведения о характеристиках уточняемого земельного участка с кадастровым номером 23:26:1001002:205 :

№ п/п	Наименование характеристики земельного участка	Значение характеристики
1	2	3

1	2	3
1.	Адрес земельного участка	—
1.1.	Сведения о местоположении земельного участка (при отсутствии адреса) в структурированном в соответствии с федеральной информационной адресной системой виде	Российская Федерация, Краснодарский край, Северский р-н, уч 79
1.2.	Дополнительные сведения о местоположении земельного участка	—
2.	Площадь земельного участка ± величина погрешности определения (вычисления) площади (Р ± ΔР), м²	575 ± 17,00
3.	Формула, примененная для вычисления предельной погрешности определения площади земельного участка, с подставленными значениями и итоговые (вычисленные) значения	3,5*Mt*√(P) = 3,5*0,20*√(575,00) = 17
4.	Площадь земельного участка согласно сведениям Единого государственного реестра недвижимости (Ркад), м²	577,00
5.	Оценка расхождения Р и Ркад (Р - Ркад), м²	2
6.	Предельный минимальный и максимальный размеры земельного участка (Рмин и Рмакс), м²	Рмин = 400 Рмакс = 2 000
7.	Вид (виды) разрешенного использования	для садоводства
7.1.	Дополнительные сведения об использовании земельного участка	—
8.	Кадастровый или иной государственный учетный номер (инвентарный) здания, сооружения, объекта незавершенного строительства, расположенного на земельном участке	—
9.	Сведения о земельных участках (землях общего пользования, территории общего пользования), посредством которых обеспечивается доступ	—
10.	Иные сведения	—
4. Пояснения к сведениям об уточняемом земельном участке с кадастровым номером 23:26:1001002:205 :		
1.	—	

1. Сведения о характерных точках границ уточняемого земельного участка с кадастровым номером 23:26:1001002:206 :

Система координат МСК-23, зона 1 Зона № 1

Обозначение характерных точек границ	Координаты, м				Метод определения координат	Формулы, примененные для расчета средней квадратической погрешности определения координат характерных точек границ (Mt), с подставленными в такие формулы значениями и итоговые (вычисленные) значения Mt, м	Описание закрепления точки
	содержатся в Едином государственном реестре недвижимости		определены в результате выполнения комплексных кадастровых работ				
	X	Y	X	Y			
1	2	3	4	5	6	7	8
н420У	—	—	456 849,33	1 367 754,05	Метод спутниковых геодезических измерений (определений)	√(m0^2 + m1^2) = √(0,07^2 + 0,07^2) = 0,10	—
н421У	—	—	456 864,04	1 367 757,50			
н422У	—	—	456 864,65	1 367 797,96			
н423У	—	—	456 863,76	1 367 797,81			
н417У	—	—	456 849,32	1 367 794,92			
н420У	—	—	456 849,33	1 367 754,05			

2. Сведения о частях границ уточняемого земельного участка с кадастровым номером 23:26:1001002:206 :

Обозначение части границ		Горизонтальное проложение (S), м	Описание прохождения части границ	Сведения о согласовании местоположения границ (согласовано/спорное)
от т.	до т.			
1	2	3	4	5
н420У	н421У	15,11	—	согласовано
н421У	н422У	40,46		
н422У	н423У	0,90		
н423У	н417У	14,73		
н417У	н420У	40,87		

3. Сведения о характеристиках уточняемого земельного участка с кадастровым номером 23:26:1001002:206 :

№ п/п	Наименование характеристики земельного участка	Значение характеристики
1	2	3

1	2	3
1.	Адрес земельного участка	—
1.1.	Сведения о местоположении земельного участка (при отсутствии адреса) в структурированном в соответствии с федеральной информационной адресной системой виде	Российская Федерация, Краснодарский край, Северский р-н, уч 82
1.2.	Дополнительные сведения о местоположении земельного участка	—
2.	Площадь земельного участка ± величина погрешности определения (вычисления) площади (Р ± ΔР), м²	610 ± 17,00
3.	Формула, примененная для вычисления предельной погрешности определения площади земельного участка, с подставленными значениями и итоговые (вычисленные) значения	3,5*Mt*√(P) = 3,5*0,20*√(610,00) = 17
4.	Площадь земельного участка согласно сведениям Единого государственного реестра недвижимости (Ркад), м²	576,00
5.	Оценка расхождения Р и Ркад (Р - Ркад), м²	34
6.	Предельный минимальный и максимальный размеры земельного участка (Рмин и Рмакс), м²	Рмин = 400 Рмакс = 2 000
7.	Вид (виды) разрешенного использования	для садоводства
7.1.	Дополнительные сведения об использовании земельного участка	—
8.	Кадастровый или иной государственный учетный номер (инвентарный) здания, сооружения, объекта незавершенного строительства, расположенного на земельном участке	23:26:1001002:743
9.	Сведения о земельных участках (землях общего пользования, территории общего пользования), посредством которых обеспечивается доступ	—
10.	Иные сведения	—
4. Пояснения к сведениям об уточняемом земельном участке с кадастровым номером 23:26:1001002:206 :		
1.	—	

1. Сведения о характерных точках границ уточняемого земельного участка с кадастровым номером 23:26:1001002:209 :

Система координат МСК-23, зона 1 Зона № 1

Обозначение характерных точек границ	Координаты, м				Метод определения координат	Формулы, примененные для расчета средней квадратической погрешности определения координат характерных точек границ (Mt), с подставленными в такие формулы значениями и итоговые (вычисленные) значения Mt, м	Описание закрепления точки
	содержатся в Едином государственном реестре недвижимости		определены в результате выполнения комплексных кадастровых работ				
	X	Y	X	Y			
1	2	3	4	5	6	7	8
н429У	—	—	456 952,59	1 367 776,49	Метод спутниковых геодезических измерений (определений)	√(m0^2 + m1^2) = √(0,07^2 + 0,07^2) = 0,10	—
н430У	—	—	456 934,84	1 367 773,14			
н431У	—	—	456 919,92	1 367 770,05			
н432У	—	—	456 920,60	1 367 810,35			
н433У	—	—	456 935,33	1 367 814,00			
н434У	—	—	456 952,10	1 367 817,65			
н429У	—	—	456 952,59	1 367 776,49			

2. Сведения о частях границ уточняемого земельного участка с кадастровым номером 23:26:1001002:209 :

Обозначение части границ		Горизонтальное проложение (S), м	Описание прохождения части границ	Сведения о согласовании местоположения границ (согласовано/спорное)
от т.	до т.			
1	2	3	4	5
н429У	н430У	18,06	—	согласовано
н430У	н431У	15,24		
н431У	н432У	40,31		
н432У	н433У	15,18		
н433У	н434У	17,16		
н434У	н429У	41,16		

3. Сведения о характеристиках уточняемого земельного участка с кадастровым номером 23:26:1001002:209 :		
№ п/п	Наименование характеристики земельного участка	Значение характеристики
1	2	3
1.	Адрес земельного участка	—
1.1.	Сведения о местоположении земельного участка (при отсутствии адреса) в структурированном в соответствии с федеральной информационной адресной системой виде	Российская Федерация, Краснодарский край, Северский р-н
1.2.	Дополнительные сведения о местоположении земельного участка	—
2.	Площадь земельного участка ± величина погрешности определения (вычисления) площади (Р ± ΔР), м²	1 307 ± 25,00
3.	Формула, примененная для вычисления предельной погрешности определения площади земельного участка, с подставленными значениями и итоговые (вычисленные) значения	3,5*Mt*√(P) = 3,5*0,20*√(1 307,00) = 25
4.	Площадь земельного участка согласно сведениям Единого государственного реестра недвижимости (Ркад), м²	1 307,00
5.	Оценка расхождения Р и Ркад (Р - Ркад), м²	0
6.	Предельный минимальный и максимальный размеры земельного участка (Рмин и Рмакс), м²	Рмин = 400 Рмакс = 2 000
7.	Вид (виды) разрешенного использования	для садоводства
7.1.	Дополнительные сведения об использовании земельного участка	—
8.	Кадастровый или иной государственный учетный номер (инвентарный) здания, сооружения, объекта незавершенного строительства, расположенного на земельном участке	—
9.	Сведения о земельных участках (землях общего пользования, территории общего пользования), посредством которых обеспечивается доступ	—
10.	Иные сведения	—
4. Пояснения к сведениям об уточняемом земельном участке с кадастровым номером 23:26:1001002:209 :		
1.	—	

1. Сведения о характерных точках границ уточняемого земельного участка с кадастровым номером 23:26:1001002:210 :

Система координат МСК-23, зона 1 Зона № 1

Обозначение характерных точек границ	Координаты, м				Метод определения координат	Формулы, примененные для расчета средней квадратической погрешности определения координат характерных точек границ (Mt), с подставленными в такие формулы значениями и итоговые (вычисленные) значения Mt, м	Описание закрепления точки
	содержатся в Едином государственном реестре недвижимости		определены в результате выполнения комплексных кадастровых работ				
	X	Y	X	Y			
1	2	3	4	5	6	7	8
н434У	—	—	456 952,10	1 367 817,65	Метод спутниковых геодезических измерений (определений)	√(m0^2 + m1^2) = √(0,07^2 + 0,07^2) = 0,10	—
н435У	—	—	456 951,70	1 367 856,72			
н436У	—	—	456 934,40	1 367 854,15			
н437У	—	—	456 935,33	1 367 814,00			
н434У	—	—	456 952,10	1 367 817,65			

2. Сведения о частях границ уточняемого земельного участка с кадастровым номером 23:26:1001002:210 :

Обозначение части границ		Горизонтальное проложение (S), м	Описание прохождения части границ	Сведения о согласовании местоположения границ (согласовано/спорное)
от т.	до т.			
1	2	3	4	5
н434У	н435У	39,07	—	согласовано
н435У	н436У	17,49		
н436У	н437У	40,16		
н437У	н434У	17,16		

3. Сведения о характеристиках уточняемого земельного участка с кадастровым номером 23:26:1001002:210 :

№ п/п	Наименование характеристики земельного участка	Значение характеристики
1	2	3

1	2	3
1.	Адрес земельного участка	—
1.1.	Сведения о местоположении земельного участка (при отсутствии адреса) в структурированном в соответствии с федеральной информационной адресной системой виде	Российская Федерация, Краснодарский край, Северский р-н, уч 101-а
1.2.	Дополнительные сведения о местоположении земельного участка	—
2.	Площадь земельного участка ± величина погрешности определения (вычисления) площади (Р ± ΔР), м²	677 ± 18,00
3.	Формула, примененная для вычисления предельной погрешности определения площади земельного участка, с подставленными значениями и итоговые (вычисленные) значения	3,5*Mt*√(P) = 3,5*0,20*√(677,00) = 18
4.	Площадь земельного участка согласно сведениям Единого государственного реестра недвижимости (Ркад), м²	677,00
5.	Оценка расхождения Р и Ркад (Р - Ркад), м²	0
6.	Предельный минимальный и максимальный размеры земельного участка (Рмин и Рмакс), м²	Рмин = 400 Рмакс = 2 000
7.	Вид (виды) разрешенного использования	для садоводства
7.1.	Дополнительные сведения об использовании земельного участка	—
8.	Кадастровый или иной государственный учетный номер (инвентарный) здания, сооружения, объекта незавершенного строительства, расположенного на земельном участке	—
9.	Сведения о земельных участках (землях общего пользования, территории общего пользования), посредством которых обеспечивается доступ	—
10.	Иные сведения	—
4. Пояснения к сведениям об уточняемом земельном участке с кадастровым номером 23:26:1001002:210 :		
1.	—	

1. Сведения о характерных точках границ уточняемого земельного участка с кадастровым номером 23:26:1001002:212 :

Система координат МСК-23, зона 1 Зона № 1

Обозначение характерных точек границ	Координаты, м				Метод определения координат	Формулы, примененные для расчета средней квадратической погрешности определения координат характерных точек границ (Mt), с подставленными в такие формулы значениями и итоговые (вычисленные) значения Mt, м	Описание закрепления точки
	содержатся в Едином государственном реестре недвижимости		определены в результате выполнения комплексных кадастровых работ				
	X	Y	X	Y			
1	2	3	4	5	6	7	8
н442У	—	—	456 919,40	1 367 850,74	Метод спутниковых геодезических измерений (определений)	√(m0^2 + m1^2) = √(0,07^2 + 0,07^2) = 0,10	—
н443У	—	—	456 905,50	1 367 847,43			
н444У	—	—	456 906,78	1 367 807,43			
н445У	—	—	456 920,60	1 367 810,35			
н442У	—	—	456 919,40	1 367 850,74			

2. Сведения о частях границ уточняемого земельного участка с кадастровым номером 23:26:1001002:212 :

Обозначение части границ		Горизонтальное проложение (S), м	Описание прохождения части границ	Сведения о согласовании местоположения границ (согласовано/спорное)
от т.	до т.			
1	2	3	4	5
н442У	н443У	14,29	—	согласовано
н443У	н444У	40,02		
н444У	н445У	14,13		
н445У	н442У	40,41		

3. Сведения о характеристиках уточняемого земельного участка с кадастровым номером 23:26:1001002:212 :

№ п/п	Наименование характеристики земельного участка	Значение характеристики
1	2	3

1	2	3
1.	Адрес земельного участка	—
1.1.	Сведения о местоположении земельного участка (при отсутствии адреса) в структурированном в соответствии с федеральной информационной адресной системой виде	Российская Федерация, Краснодарский край, Северский р-н, уч 38
1.2.	Дополнительные сведения о местоположении земельного участка	—
2.	Площадь земельного участка ± величина погрешности определения (вычисления) площади (Р ± ΔР), м²	561 ± 17,00
3.	Формула, примененная для вычисления предельной погрешности определения площади земельного участка, с подставленными значениями и итоговые (вычисленные) значения	3,5*Mt*√(P) = 3,5*0,20*√(561,00) = 17
4.	Площадь земельного участка согласно сведениям Единого государственного реестра недвижимости (Ркад), м²	555,00
5.	Оценка расхождения Р и Ркад (Р - Ркад), м²	6
6.	Предельный минимальный и максимальный размеры земельного участка (Рмин и Рмакс), м²	Рмин = 400 Рмакс = 2 000
7.	Вид (виды) разрешенного использования	для садоводства
7.1.	Дополнительные сведения об использовании земельного участка	—
8.	Кадастровый или иной государственный учетный номер (инвентарный) здания, сооружения, объекта незавершенного строительства, расположенного на земельном участке	23:26:1001002:707
9.	Сведения о земельных участках (землях общего пользования, территории общего пользования), посредством которых обеспечивается доступ	—
10.	Иные сведения	—
4. Пояснения к сведениям об уточняемом земельном участке с кадастровым номером 23:26:1001002:212 :		
1.	—	

1. Сведения о характерных точках границ уточняемого земельного участка с кадастровым номером 23:26:1001002:214 :

Система координат МСК-23, зона 1 Зона № 1

Обозначение характерных точек границ	Координаты, м				Метод определения координат	Формулы, примененные для расчета средней квадратической погрешности определения координат характерных точек границ (Mt), с подставленными в такие формулы значениями и итоговые (вычисленные) значения Mt, м	Описание закрепления точки
	содержатся в Едином государственном реестре недвижимости		определены в результате выполнения комплексных кадастровых работ				
	X	Y	X	Y			
1	2	3	4	5	6	7	8
н451У	—	—	456 891,47	1 367 844,36	Метод спутниковых геодезических измерений (определений)	√(m0^2 + m1^2) = √(0,07^2 + 0,07^2) = 0,10	—
н452У	—	—	456 877,64	1 367 841,23			
н428У	—	—	456 878,01	1 367 801,08			
н453У	—	—	456 878,95	1 367 801,31			
н454У	—	—	456 892,73	1 367 804,56			
н451У	—	—	456 891,47	1 367 844,36			

2. Сведения о частях границ уточняемого земельного участка с кадастровым номером 23:26:1001002:214 :

Обозначение части границ		Горизонтальное проложение (S), м	Описание прохождения части границ	Сведения о согласовании местоположения границ (согласовано/спорное)
от т.	до т.			
1	2	3	4	5
н451У	н452У	14,18	—	согласовано
н452У	н428У	40,15		
н428У	н453У	0,97		
н453У	н454У	14,16		
н454У	н451У	39,82		

3. Сведения о характеристиках уточняемого земельного участка с кадастровым номером 23:26:1001002:214 :

№ п/п	Наименование характеристики земельного участка	Значение характеристики
1	2	3

1	2	3
1.	Адрес земельного участка	—
1.1.	Сведения о местоположении земельного участка (при отсутствии адреса) в структурированном в соответствии с федеральной информационной адресной системой виде	Российская Федерация, Краснодарский край, Северский р-н, уч 75-а
1.2.	Дополнительные сведения о местоположении земельного участка	—
2.	Площадь земельного участка ± величина погрешности определения (вычисления) площади (Р ± ΔР), м²	573 ± 17,00
3.	Формула, примененная для вычисления предельной погрешности определения площади земельного участка, с подставленными значениями и итоговые (вычисленные) значения	3,5*Mt*√(P) = 3,5*0,20*√(573,00) = 17
4.	Площадь земельного участка согласно сведениям Единого государственного реестра недвижимости (Ркад), м²	573,00
5.	Оценка расхождения Р и Ркад (Р - Ркад), м²	0
6.	Предельный минимальный и максимальный размеры земельного участка (Рмин и Рмакс), м²	Рмин = 400 Рмакс = 2 000
7.	Вид (виды) разрешенного использования	для садоводства
7.1.	Дополнительные сведения об использовании земельного участка	—
8.	Кадастровый или иной государственный учетный номер (инвентарный) здания, сооружения, объекта незавершенного строительства, расположенного на земельном участке	23:26:1001002:666
9.	Сведения о земельных участках (землях общего пользования, территории общего пользования), посредством которых обеспечивается доступ	—
10.	Иные сведения	—
4. Пояснения к сведениям об уточняемом земельном участке с кадастровым номером 23:26:1001002:214 :		
1.	—	

1. Сведения о характерных точках границ уточняемого земельного участка с кадастровым номером 23:26:1001002:215 :

Система координат МСК-23, зона 1 Зона № 1

Обозначение характерных точек границ	Координаты, м				Метод определения координат	Формулы, примененные для расчета средней квадратической погрешности определения координат характерных точек границ (Mt), с подставленными в такие формулы значениями и итоговые (вычисленные) значения Mt, м	Описание закрепления точки
	содержатся в Едином государственном реестре недвижимости		определены в результате выполнения комплексных кадастровых работ				
	X	Y	X	Y			
1	2	3	4	5	6	7	8
н452У	—	—	456 877,64	1 367 841,23	Метод спутниковых геодезических измерений (определений)	√(m0^2 + m1^2) = √(0,07^2 + 0,07^2) = 0,10	—
н455У	—	—	456 863,57	1 367 838,22			
н423У	—	—	456 863,76	1 367 797,81			
н456У	—	—	456 864,65	1 367 797,96			
н428У	—	—	456 878,01	1 367 801,08			
н452У	—	—	456 877,64	1 367 841,23			

2. Сведения о частях границ уточняемого земельного участка с кадастровым номером 23:26:1001002:215 :

Обозначение части границ		Горизонтальное проложение (S), м	Описание прохождения части границ	Сведения о согласовании местоположения границ (согласовано/спорное)
от т.	до т.			
1	2	3	4	5
н452У	н455У	14,39	—	согласовано
н455У	н423У	40,41		
н423У	н456У	0,90		
н456У	н428У	13,72		
н428У	н452У	40,15		

3. Сведения о характеристиках уточняемого земельного участка с кадастровым номером 23:26:1001002:215 :

№ п/п	Наименование характеристики земельного участка	Значение характеристики
1	2	3

1	2	3
1.	Адрес земельного участка	—
1.1.	Сведения о местоположении земельного участка (при отсутствии адреса) в структурированном в соответствии с федеральной информационной адресной системой виде	Российская Федерация, Краснодарский край, Северский р-н, уч 79-а
1.2.	Дополнительные сведения о местоположении земельного участка	—
2.	Площадь земельного участка ± величина погрешности определения (вычисления) площади (Р ± ΔР), м²	572 ± 17,00
3.	Формула, примененная для вычисления предельной погрешности определения площади земельного участка, с подставленными значениями и итоговые (вычисленные) значения	3,5*Mt*√(P) = 3,5*0,20*√(572,00) = 17
4.	Площадь земельного участка согласно сведениям Единого государственного реестра недвижимости (Ркад), м²	570,00
5.	Оценка расхождения Р и Ркад (Р - Ркад), м²	2
6.	Предельный минимальный и максимальный размеры земельного участка (Рмин и Рмакс), м²	Рмин = 400 Рмакс = 2 000
7.	Вид (виды) разрешенного использования	для садоводства
7.1.	Дополнительные сведения об использовании земельного участка	—
8.	Кадастровый или иной государственный учетный номер (инвентарный) здания, сооружения, объекта незавершенного строительства, расположенного на земельном участке	—
9.	Сведения о земельных участках (землях общего пользования, территории общего пользования), посредством которых обеспечивается доступ	—
10.	Иные сведения	—
4. Пояснения к сведениям об уточняемом земельном участке с кадастровым номером 23:26:1001002:215 :		
1.	—	

1. Сведения о характерных точках границ уточняемого земельного участка с кадастровым номером 23:26:1001002:216 :

Система координат МСК-23, зона 1 Зона № 1

Обозначение характерных точек границ	Координаты, м				Метод определения координат	Формулы, примененные для расчета средней квадратической погрешности определения координат характерных точек границ (Mt), с подставленными в такие формулы значениями и итоговые (вычисленные) значения Mt, м	Описание закрепления точки
	содержатся в Едином государственном реестре недвижимости		определены в результате выполнения комплексных кадастровых работ				
	X	Y	X	Y			
1	2	3	4	5	6	7	8
н455У	—	—	456 863,57	1 367 838,22	Метод спутниковых геодезических измерений (определений)	√(m0^2 + m1^2) = √(0,07^2 + 0,07^2) = 0,10	—
н457У	—	—	456 848,34	1 367 834,80			
н458У	—	—	456 849,32	1 367 794,92			
н423У	—	—	456 863,76	1 367 797,81			
н455У	—	—	456 863,57	1 367 838,22			

2. Сведения о частях границ уточняемого земельного участка с кадастровым номером 23:26:1001002:216 :

Обозначение части границ		Горизонтальное проложение (S), м	Описание прохождения части границ	Сведения о согласовании местоположения границ (согласовано/спорное)
от т.	до т.			
1	2	3	4	5
н455У	н457У	15,61	—	согласовано
н457У	н458У	39,89		
н458У	н423У	14,73		
н423У	н455У	40,41		

3. Сведения о характеристиках уточняемого земельного участка с кадастровым номером 23:26:1001002:216 :

№ п/п	Наименование характеристики земельного участка	Значение характеристики
1	2	3

1	2	3
1.	Адрес земельного участка	—
1.1.	Сведения о местоположении земельного участка (при отсутствии адреса) в структурированном в соответствии с федеральной информационной адресной системой виде	Российская Федерация, Краснодарский край, Северский р-н, с/о Смоленский с/с, уч 83-а
1.2.	Дополнительные сведения о местоположении земельного участка	—
2.	Площадь земельного участка ± величина погрешности определения (вычисления) площади (Р ± ΔР), м²	597 ± 17,00
3.	Формула, примененная для вычисления предельной погрешности определения площади земельного участка, с подставленными значениями и итоговые (вычисленные) значения	3,5*Mt*√(P) = 3,5*0,20*√(597,00) = 17
4.	Площадь земельного участка согласно сведениям Единого государственного реестра недвижимости (Ркад), м²	594,00
5.	Оценка расхождения Р и Ркад (Р - Ркад), м²	3
6.	Предельный минимальный и максимальный размеры земельного участка (Рмин и Рмакс), м²	Рмин = 400 Рмакс = 2 000
7.	Вид (виды) разрешенного использования	для садоводства
7.1.	Дополнительные сведения об использовании земельного участка	—
8.	Кадастровый или иной государственный учетный номер (инвентарный) здания, сооружения, объекта незавершенного строительства, расположенного на земельном участке	—
9.	Сведения о земельных участках (землях общего пользования, территории общего пользования), посредством которых обеспечивается доступ	—
10.	Иные сведения	—
4. Пояснения к сведениям об уточняемом земельном участке с кадастровым номером 23:26:1001002:216 :		
1.	—	

1. Сведения о характерных точках границ уточняемого земельного участка с кадастровым номером 23:26:1001002:218 :

Система координат МСК-23, зона 1 Зона № 1

Обозначение характерных точек границ	Координаты, м				Метод определения координат	Формулы, примененные для расчета средней квадратической погрешности определения координат характерных точек границ (Mt), с подставленными в такие формулы значениями и итоговые (вычисленные) значения Mt, м	Описание закрепления точки
	содержатся в Едином государственном реестре недвижимости		определены в результате выполнения комплексных кадастровых работ				
	X	Y	X	Y			
1	2	3	4	5	6	7	8
н462У	—	—	456 834,25	1 367 832,24	Метод спутниковых геодезических измерений (определений)	√(m0^2 + m1^2) = √(0,07^2 + 0,07^2) = 0,10	—
н463У	—	—	456 821,06	1 367 829,19			
н464У	—	—	456 821,22	1 367 787,92			
н465У	—	—	456 835,12	1 367 791,41			
н462У	—	—	456 834,25	1 367 832,24			

2. Сведения о частях границ уточняемого земельного участка с кадастровым номером 23:26:1001002:218 :

Обозначение части границ		Горизонтальное проложение (S), м	Описание прохождения части границ	Сведения о согласовании местоположения границ (согласовано/спорное)
от т.	до т.			
1	2	3	4	5
н462У	н463У	13,54	—	согласовано
н463У	н464У	41,27		
н464У	н465У	14,33		
н465У	н462У	40,84		

3. Сведения о характеристиках уточняемого земельного участка с кадастровым номером 23:26:1001002:218 :

№ п/п	Наименование характеристики земельного участка	Значение характеристики
1	2	3

1	2	3
1.	Адрес земельного участка	—
1.1.	Сведения о местоположении земельного участка (при отсутствии адреса) в структурированном в соответствии с федеральной информационной адресной системой виде	Российская Федерация, Краснодарский край, Северский р-н, уч 99-а
1.2.	Дополнительные сведения о местоположении земельного участка	—
2.	Площадь земельного участка ± величина погрешности определения (вычисления) площади (Р ± ΔР), м²	558 ± 17,00
3.	Формула, примененная для вычисления предельной погрешности определения площади земельного участка, с подставленными значениями и итоговые (вычисленные) значения	3,5*Mt*√(P) = 3,5*0,20*√(558,00) = 17
4.	Площадь земельного участка согласно сведениям Единого государственного реестра недвижимости (Ркад), м²	561,00
5.	Оценка расхождения Р и Ркад (Р - Ркад), м²	3
6.	Предельный минимальный и максимальный размеры земельного участка (Рмин и Рмакс), м²	Рмин = 400 Рмакс = 2 000
7.	Вид (виды) разрешенного использования	для садоводства
7.1.	Дополнительные сведения об использовании земельного участка	—
8.	Кадастровый или иной государственный учетный номер (инвентарный) здания, сооружения, объекта незавершенного строительства, расположенного на земельном участке	—
9.	Сведения о земельных участках (землях общего пользования, территории общего пользования), посредством которых обеспечивается доступ	—
10.	Иные сведения	—
4. Пояснения к сведениям об уточняемом земельном участке с кадастровым номером 23:26:1001002:218 :		
1.	—	

1. Сведения о характерных точках границ уточняемого земельного участка с кадастровым номером 23:26:1001002:219 :

Система координат МСК-23, зона 1 Зона № 1

Обозначение характерных точек границ	Координаты, м				Метод определения координат	Формулы, примененные для расчета средней квадратической погрешности определения координат характерных точек границ (Mt), с подставленными в такие формулы значениями и итоговые (вычисленные) значения Mt, м	Описание закрепления точки
	содержатся в Едином государственном реестре недвижимости		определены в результате выполнения комплексных кадастровых работ				
	X	Y	X	Y			
1	2	3	4	5	6	7	8
н463У	—	—	456 821,06	1 367 829,19	Метод спутниковых геодезических измерений (определений)	√(m0^2 + m1^2) = √(0,07^2 + 0,07^2) = 0,10	—
н466У	—	—	456 807,31	1 367 825,51			
н467У	—	—	456 807,73	1 367 784,59			
н468У	—	—	456 819,31	1 367 787,43			
н464У	—	—	456 821,22	1 367 787,92			
н463У	—	—	456 821,06	1 367 829,19			

2. Сведения о частях границ уточняемого земельного участка с кадастровым номером 23:26:1001002:219 :

Обозначение части границ		Горизонтальное проложение (S), м	Описание прохождения части границ	Сведения о согласовании местоположения границ (согласовано/спорное)
от т.	до т.			
1	2	3	4	5
н463У	н466У	14,23	—	согласовано
н466У	н467У	40,92		
н467У	н468У	11,92		
н468У	н464У	1,97		
н464У	н463У	41,27		

3. Сведения о характеристиках уточняемого земельного участка с кадастровым номером 23:26:1001002:219 :

№ п/п	Наименование характеристики земельного участка	Значение характеристики
1	2	3

1	2	3
1.	Адрес земельного участка	—
1.1.	Сведения о местоположении земельного участка (при отсутствии адреса) в структурированном в соответствии с федеральной информационной адресной системой виде	Российская Федерация, Краснодарский край, Северский р-н, уч 137
1.2.	Дополнительные сведения о местоположении земельного участка	—
2.	Площадь земельного участка ± величина погрешности определения (вычисления) площади (Р ± ΔР), м²	561 ± 17,00
3.	Формула, примененная для вычисления предельной погрешности определения площади земельного участка, с подставленными значениями и итоговые (вычисленные) значения	3,5*Mt*√(P) = 3,5*0,20*√(561,00) = 17
4.	Площадь земельного участка согласно сведениям Единого государственного реестра недвижимости (Ркад), м²	566,00
5.	Оценка расхождения Р и Ркад (Р - Ркад), м²	5
6.	Предельный минимальный и максимальный размеры земельного участка (Рмин и Рмакс), м²	Рмин = 400 Рмакс = 2 000
7.	Вид (виды) разрешенного использования	для садоводства
7.1.	Дополнительные сведения об использовании земельного участка	—
8.	Кадастровый или иной государственный учетный номер (инвентарный) здания, сооружения, объекта незавершенного строительства, расположенного на земельном участке	23:26:1001002:668
9.	Сведения о земельных участках (землях общего пользования, территории общего пользования), посредством которых обеспечивается доступ	—
10.	Иные сведения	—
4. Пояснения к сведениям об уточняемом земельном участке с кадастровым номером 23:26:1001002:219 :		
1.	—	

1. Сведения о характерных точках границ уточняемого земельного участка с кадастровым номером 23:26:1001002:221 :

Система координат МСК-23, зона 1 Зона № 1

Обозначение характерных точек границ	Координаты, м				Метод определения координат	Формулы, примененные для расчета средней квадратической погрешности определения координат характерных точек границ (Mt), с подставленными в такие формулы значениями и итоговые (вычисленные) значения Mt, м	Описание закрепления точки
	содержатся в Едином государственном реестре недвижимости		определены в результате выполнения комплексных кадастровых работ				
	X	Y	X	Y			
1	2	3	4	5	6	7	8
н472У	—	—	456 793,89	1 367 781,92	Метод спутниковых геодезических измерений (определений)	√(m0^2 + m1^2) = √(0,07^2 + 0,07^2) = 0,10	—
н473У	—	—	456 792,58	1 367 822,23			
н474У	—	—	456 778,44	1 367 819,29			
н475У	—	—	456 779,55	1 367 778,77			
н472У	—	—	456 793,89	1 367 781,92			

2. Сведения о частях границ уточняемого земельного участка с кадастровым номером 23:26:1001002:221 :

Обозначение части границ		Горизонтальное проложение (S), м	Описание прохождения части границ	Сведения о согласовании местоположения границ (согласовано/спорное)
от т.	до т.			
1	2	3	4	5
н472У	н473У	40,33	—	согласовано
н473У	н474У	14,44		
н474У	н475У	40,54		
н475У	н472У	14,68		

3. Сведения о характеристиках уточняемого земельного участка с кадастровым номером 23:26:1001002:221 :

№ п/п	Наименование характеристики земельного участка	Значение характеристики
1	2	3

1	2	3
1.	Адрес земельного участка	—
1.1.	Сведения о местоположении земельного участка (при отсутствии адреса) в структурированном в соответствии с федеральной информационной адресной системой виде	Российская Федерация, Краснодарский край, Северский р-н, уч 47
1.2.	Дополнительные сведения о местоположении земельного участка	—
2.	Площадь земельного участка ± величина погрешности определения (вычисления) площади (Р ± ΔР), м²	579 ± 17,00
3.	Формула, примененная для вычисления предельной погрешности определения площади земельного участка, с подставленными значениями и итоговые (вычисленные) значения	3,5*Mt*√(P) = 3,5*0,20*√(579,00) = 17
4.	Площадь земельного участка согласно сведениям Единого государственного реестра недвижимости (Ркад), м²	581,00
5.	Оценка расхождения Р и Ркад (Р - Ркад), м²	2
6.	Предельный минимальный и максимальный размеры земельного участка (Рмин и Рмакс), м²	Рмин = 400 Рмакс = 2 000
7.	Вид (виды) разрешенного использования	для садоводства
7.1.	Дополнительные сведения об использовании земельного участка	—
8.	Кадастровый или иной государственный учетный номер (инвентарный) здания, сооружения, объекта незавершенного строительства, расположенного на земельном участке	23:26:0000000:802
9.	Сведения о земельных участках (землях общего пользования, территории общего пользования), посредством которых обеспечивается доступ	—
10.	Иные сведения	—
4. Пояснения к сведениям об уточняемом земельном участке с кадастровым номером 23:26:1001002:221 :		
1.	—	

1. Сведения о характерных точках границ уточняемого земельного участка с кадастровым номером 23:26:1001002:222 :

Система координат МСК-23, зона 1 Зона № 1

Обозначение характерных точек границ	Координаты, м				Метод определения координат	Формулы, примененные для расчета средней квадратической погрешности определения координат характерных точек границ (Mt), с подставленными в такие формулы значениями и итоговые (вычисленные) значения Mt, м	Описание закрепления точки
	содержатся в Едином государственном реестре недвижимости		определены в результате выполнения комплексных кадастровых работ				
	X	Y	X	Y			
1	2	3	4	5	6	7	8
н474У	—	—	456 778,44	1 367 819,29	Метод спутниковых геодезических измерений (определений)	√(m0^2 + m1^2) = √(0,07^2 + 0,07^2) = 0,10	—
н476У	—	—	456 762,99	1 367 815,88			
н477У	—	—	456 765,98	1 367 775,92			
н478У	—	—	456 779,55	1 367 778,77			
н474У	—	—	456 778,44	1 367 819,29			

2. Сведения о частях границ уточняемого земельного участка с кадастровым номером 23:26:1001002:222 :

Обозначение части границ		Горизонтальное проложение (S), м	Описание прохождения части границ	Сведения о согласовании местоположения границ (согласовано/спорное)
от т.	до т.			
1	2	3	4	5
н474У	н476У	15,82	—	согласовано
н476У	н477У	40,07		
н477У	н478У	13,87		
н478У	н474У	40,54		

3. Сведения о характеристиках уточняемого земельного участка с кадастровым номером 23:26:1001002:222 :

№ п/п	Наименование характеристики земельного участка	Значение характеристики
1	2	3

1	2	3
1.	Адрес земельного участка	—
1.1.	Сведения о местоположении земельного участка (при отсутствии адреса) в структурированном в соответствии с федеральной информационной адресной системой виде	Российская Федерация, Краснодарский край, Северский р-н, уч 142
1.2.	Дополнительные сведения о местоположении земельного участка	—
2.	Площадь земельного участка ± величина погрешности определения (вычисления) площади (Р ± ΔР), м²	590 ± 17,00
3.	Формула, примененная для вычисления предельной погрешности определения площади земельного участка, с подставленными значениями и итоговые (вычисленные) значения	3,5*Mt*√(P) = 3,5*0,20*√(590,00) = 17
4.	Площадь земельного участка согласно сведениям Единого государственного реестра недвижимости (Ркад), м²	598,00
5.	Оценка расхождения Р и Ркад (Р - Ркад), м²	8
6.	Предельный минимальный и максимальный размеры земельного участка (Рмин и Рмакс), м²	Рмин = 400 Рмакс = 2 000
7.	Вид (виды) разрешенного использования	для садоводства
7.1.	Дополнительные сведения об использовании земельного участка	—
8.	Кадастровый или иной государственный учетный номер (инвентарный) здания, сооружения, объекта незавершенного строительства, расположенного на земельном участке	23:26:1001002:699
9.	Сведения о земельных участках (землях общего пользования, территории общего пользования), посредством которых обеспечивается доступ	—
10.	Иные сведения	—
4. Пояснения к сведениям об уточняемом земельном участке с кадастровым номером 23:26:1001002:222 :		
1.	—	

1. Сведения о характерных точках границ уточняемого земельного участка с кадастровым номером 23:26:1001002:223 :

Система координат МСК-23, зона 1 Зона № 1

Обозначение характерных точек границ	Координаты, м				Метод определения координат	Формулы, примененные для расчета средней квадратической погрешности определения координат характерных точек границ (Mt), с подставленными в такие формулы значениями и итоговые (вычисленные) значения Mt, м	Описание закрепления точки
	содержатся в Едином государственном реестре недвижимости		определены в результате выполнения комплексных кадастровых работ				
	X	Y	X	Y			
1	2	3	4	5	6	7	8
н476У	—	—	456 762,99	1 367 815,88	Метод спутниковых геодезических измерений (определений)	√(m0^2 + m1^2) = √(0,07^2 + 0,07^2) = 0,10	—
н477У	—	—	456 765,98	1 367 775,92			
н479У	—	—	456 750,73	1 367 772,43			
н480У	—	—	456 749,37	1 367 812,90			
н476У	—	—	456 762,99	1 367 815,88			

2. Сведения о частях границ уточняемого земельного участка с кадастровым номером 23:26:1001002:223 :

Обозначение части границ		Горизонтальное проложение (S), м	Описание прохождения части границ	Сведения о согласовании местоположения границ (согласовано/спорное)
от т.	до т.			
1	2	3	4	5
н476У	н477У	40,07	—	согласовано
н477У	н479У	15,64		
н479У	н480У	40,49		
н480У	н476У	13,94		

3. Сведения о характеристиках уточняемого земельного участка с кадастровым номером 23:26:1001002:223 :

№ п/п	Наименование характеристики земельного участка	Значение характеристики
1	2	3

1	2	3
1.	Адрес земельного участка	—
1.1.	Сведения о местоположении земельного участка (при отсутствии адреса) в структурированном в соответствии с федеральной информационной адресной системой виде	Российская Федерация, Краснодарский край, Северский р-н, уч 1
1.2.	Дополнительные сведения о местоположении земельного участка	—
2.	Площадь земельного участка ± величина погрешности определения (вычисления) площади (Р ± ΔР), м²	588 ± 17,00
3.	Формула, примененная для вычисления предельной погрешности определения площади земельного участка, с подставленными значениями и итоговые (вычисленные) значения	3,5*Mt*√(P) = 3,5*0,20*√(588,00) = 17
4.	Площадь земельного участка согласно сведениям Единого государственного реестра недвижимости (Ркад), м²	591,00
5.	Оценка расхождения Р и Ркад (Р - Ркад), м²	3
6.	Предельный минимальный и максимальный размеры земельного участка (Рмин и Рмакс), м²	Рмин = 400 Рмакс = 2 000
7.	Вид (виды) разрешенного использования	для садоводства
7.1.	Дополнительные сведения об использовании земельного участка	—
8.	Кадастровый или иной государственный учетный номер (инвентарный) здания, сооружения, объекта незавершенного строительства, расположенного на земельном участке	23:26:1001002:703
9.	Сведения о земельных участках (землях общего пользования, территории общего пользования), посредством которых обеспечивается доступ	—
10.	Иные сведения	—
4. Пояснения к сведениям об уточняемом земельном участке с кадастровым номером 23:26:1001002:223 :		
1.	—	

1. Сведения о характерных точках границ уточняемого земельного участка с кадастровым номером 23:26:1001002:226 :

Система координат МСК-23, зона 1 Зона № 1

Обозначение характерных точек границ	Координаты, м				Метод определения координат	Формулы, примененные для расчета средней квадратической погрешности определения координат характерных точек границ (Mt), с подставленными в такие формулы значениями и итоговые (вычисленные) значения Mt, м	Описание закрепления точки
	содержатся в Едином государственном реестре недвижимости		определены в результате выполнения комплексных кадастровых работ				
	X	Y	X	Y			
1	2	3	4	5	6	7	8
н490У	—	—	456 738,11	1 367 815,19	Метод спутниковых геодезических измерений (определений)	√(m0^2 + m1^2) = √(0,07^2 + 0,07^2) = 0,10	—
491	456 738,01	1 367 842,15	456 738,01	1 367 842,15			Закрепление отсутствует
н492У	—	—	456 714,58	1 367 839,02			—
н493У	—	—	456 713,84	1 367 871,02			
н494У	—	—	456 708,46	1 367 870,66			
н495У	—	—	456 709,55	1 367 808,69			
н490У	—	—	456 738,11	1 367 815,19			

2. Сведения о частях границ уточняемого земельного участка с кадастровым номером 23:26:1001002:226 :

Обозначение части границ		Горизонтальное проложение (S), м	Описание прохождения части границ	Сведения о согласовании местоположения границ (согласовано/спорное)
от т.	до т.			
1	2	3	4	5
н490У	491	26,96	—	согласовано
491	н492У	23,64		
н492У	н493У	32,01		
н493У	н494У	5,39		
н494У	н495У	61,98		
н495У	н490У	29,29		

3. Сведения о характеристиках уточняемого земельного участка с кадастровым номером 23:26:1001002:226 :		
№ п/п	Наименование характеристики земельного участка	Значение характеристики
1	2	3
1.	Адрес земельного участка	—
1.1.	Сведения о местоположении земельного участка (при отсутствии адреса) в структурированном в соответствии с федеральной информационной адресной системой виде	Российская Федерация, Краснодарский край, Северский р-н, уч 127
1.2.	Дополнительные сведения о местоположении земельного участка	—
2.	Площадь земельного участка ± величина погрешности определения (вычисления) площади (Р ± ΔР), м²	991 ± 22,00
3.	Формула, примененная для вычисления предельной погрешности определения площади земельного участка, с подставленными значениями и итоговые (вычисленные) значения	3,5*Mt*√(P) = 3,5*0,20*√(991,00) = 22
4.	Площадь земельного участка согласно сведениям Единого государственного реестра недвижимости (Ркад), м²	979,00
5.	Оценка расхождения Р и Ркад (Р - Ркад), м²	12
6.	Предельный минимальный и максимальный размеры земельного участка (Рмин и Рмакс), м²	Рмин = 400 Рмакс = 2 000
7.	Вид (виды) разрешенного использования	для садоводства
7.1.	Дополнительные сведения об использовании земельного участка	—
8.	Кадастровый или иной государственный учетный номер (инвентарный) здания, сооружения, объекта незавершенного строительства, расположенного на земельном участке	—
9.	Сведения о земельных участках (землях общего пользования, территории общего пользования), посредством которых обеспечивается доступ	—
10.	Иные сведения	—
4. Пояснения к сведениям об уточняемом земельном участке с кадастровым номером 23:26:1001002:226 :		
1.	—	

1. Сведения о характерных точках границ уточняемого земельного участка с кадастровым номером 23:26:1001002:227 :

Система координат МСК-23, зона 1 Зона № 1

Обозначение характерных точек границ	Координаты, м				Метод определения координат	Формулы, примененные для расчета средней квадратической погрешности определения координат характерных точек границ (Mt), с подставленными в такие формулы значениями и итоговые (вычисленные) значения Mt, м	Описание закрепления точки
	содержатся в Едином государственном реестре недвижимости		определены в результате выполнения комплексных кадастровых работ				
	X	Y	X	Y			
1	2	3	4	5	6	7	8
491	456 738,01	1 367 842,15	456 738,01	1 367 842,15	Метод спутниковых геодезических измерений (определений)	√(m0^2 + m1^2) = √(0,07^2 + 0,07^2) = 0,10	Закрепление отсутствует
н492У	—	—	456 714,58	1 367 839,02			—
н493У	—	—	456 713,84	1 367 871,02			
н496У	—	—	456 737,55	1 367 872,99			
н497У	—	—	456 738,11	1 367 863,93			
491	456 738,01	1 367 842,15	456 738,01	1 367 842,15			Закрепление отсутствует

2. Сведения о частях границ уточняемого земельного участка с кадастровым номером 23:26:1001002:227 :

Обозначение части границ		Горизонтальное проложение (S), м	Описание прохождения части границ	Сведения о согласовании местоположения границ (согласовано/спорное)
от т.	до т.			
1	2	3	4	5
491	н492У	23,64	—	согласовано
н492У	н493У	32,01		
н493У	н496У	23,79		
н496У	н497У	9,08		
н497У	491	21,78		

3. Сведения о характеристиках уточняемого земельного участка с кадастровым номером 23:26:1001002:227 :

№ п/п	Наименование характеристики земельного участка	Значение характеристики
1	2	3

1	2	3
1.	Адрес земельного участка	—
1.1.	Сведения о местоположении земельного участка (при отсутствии адреса) в структурированном в соответствии с федеральной информационной адресной системой виде	Российская Федерация, Краснодарский край, Северский р-н, уч 132
1.2.	Дополнительные сведения о местоположении земельного участка	—
2.	Площадь земельного участка ± величина погрешности определения (вычисления) площади (Р ± ΔР), м²	749 ± 19,00
3.	Формула, примененная для вычисления предельной погрешности определения площади земельного участка, с подставленными значениями и итоговые (вычисленные) значения	3,5*Mt*√(P) = 3,5*0,20*√(749,00) = 19
4.	Площадь земельного участка согласно сведениям Единого государственного реестра недвижимости (Ркад), м²	737,00
5.	Оценка расхождения Р и Ркад (Р - Ркад), м²	12
6.	Предельный минимальный и максимальный размеры земельного участка (Рмин и Рмакс), м²	Рмин = 400 Рмакс = 2 000
7.	Вид (виды) разрешенного использования	для садоводства
7.1.	Дополнительные сведения об использовании земельного участка	—
8.	Кадастровый или иной государственный учетный номер (инвентарный) здания, сооружения, объекта незавершенного строительства, расположенного на земельном участке	23:26:1001002:575
9.	Сведения о земельных участках (землях общего пользования, территории общего пользования), посредством которых обеспечивается доступ	—
10.	Иные сведения	—
4. Пояснения к сведениям об уточняемом земельном участке с кадастровым номером 23:26:1001002:227 :		
1.	—	

1. Сведения о характерных точках границ уточняемого земельного участка с кадастровым номером 23:26:1001002:231 :

Система координат МСК-23, зона 1 Зона № 1

Обозначение характерных точек границ	Координаты, м				Метод определения координат	Формулы, примененные для расчета средней квадратической погрешности определения координат характерных точек границ (Mt), с подставленными в такие формулы значениями и итоговые (вычисленные) значения Mt, м	Описание закрепления точки
	содержатся в Едином государственном реестре недвижимости		определены в результате выполнения комплексных кадастровых работ				
	X	Y	X	Y			
1	2	3	4	5	6	7	8
н508У	—	—	456 807,23	1 367 829,61	Метод спутниковых геодезических измерений (определений)	√(m0^2 + m1^2) = √(0,07^2 + 0,07^2) = 0,10	—
н509У	—	—	456 805,84	1 367 876,81			
н510У	—	—	456 799,14	1 367 875,18			
н511У	—	—	456 791,59	1 367 873,77			
н512У	—	—	456 792,58	1 367 825,89			
н508У	—	—	456 807,23	1 367 829,61			

2. Сведения о частях границ уточняемого земельного участка с кадастровым номером 23:26:1001002:231 :

Обозначение части границ		Горизонтальное проложение (S), м	Описание прохождения части границ	Сведения о согласовании местоположения границ (согласовано/спорное)
от т.	до т.			
1	2	3	4	5
н508У	н509У	47,22	—	согласовано
н509У	н510У	6,90		
н510У	н511У	7,68		
н511У	н512У	47,89		
н512У	н508У	15,11		

3. Сведения о характеристиках уточняемого земельного участка с кадастровым номером 23:26:1001002:231 :

№ п/п	Наименование характеристики земельного участка	Значение характеристики
1	2	3

1	2	3
1.	Адрес земельного участка	—
1.1.	Сведения о местоположении земельного участка (при отсутствии адреса) в структурированном в соответствии с федеральной информационной адресной системой виде	Российская Федерация, Краснодарский край, Северский р-н, уч 133
1.2.	Дополнительные сведения о местоположении земельного участка	—
2.	Площадь земельного участка ± величина погрешности определения (вычисления) площади (Р ± ΔР), м²	690 ± 18,00
3.	Формула, примененная для вычисления предельной погрешности определения площади земельного участка, с подставленными значениями и итоговые (вычисленные) значения	3,5*Mt*√(P) = 3,5*0,20*√(690,00) = 18
4.	Площадь земельного участка согласно сведениям Единого государственного реестра недвижимости (Ркад), м²	664,00
5.	Оценка расхождения Р и Ркад (Р - Ркад), м²	26
6.	Предельный минимальный и максимальный размеры земельного участка (Рмин и Рмакс), м²	Рмин = 400 Рмакс = 2 000
7.	Вид (виды) разрешенного использования	для садоводства
7.1.	Дополнительные сведения об использовании земельного участка	—
8.	Кадастровый или иной государственный учетный номер (инвентарный) здания, сооружения, объекта незавершенного строительства, расположенного на земельном участке	—
9.	Сведения о земельных участках (землях общего пользования, территории общего пользования), посредством которых обеспечивается доступ	—
10.	Иные сведения	—
4. Пояснения к сведениям об уточняемом земельном участке с кадастровым номером 23:26:1001002:231 :		
1.	—	

1. Сведения о характерных точках границ уточняемого земельного участка с кадастровым номером 23:26:1001002:233 :

Система координат МСК-23, зона 1 Зона № 1

Обозначение характерных точек границ	Координаты, м				Метод определения координат	Формулы, примененные для расчета средней квадратической погрешности определения координат характерных точек границ (Mt), с подставленными в такие формулы значениями и итоговые (вычисленные) значения Mt, м	Описание закрепления точки
	содержатся в Едином государственном реестре недвижимости		определены в результате выполнения комплексных кадастровых работ				
	X	Y	X	Y			
1	2	3	4	5	6	7	8
н518У	—	—	456 834,56	1 367 835,91	Метод спутниковых геодезических измерений (определений)	√(m0^2 + m1^2) = √(0,07^2 + 0,07^2) = 0,10	—
н519У	—	—	456 834,86	1 367 880,37			
н520У	—	—	456 834,80	1 367 882,55			
н521У	—	—	456 820,27	1 367 880,20			
н522У	—	—	456 821,42	1 367 832,99			
н518У	—	—	456 834,56	1 367 835,91			

2. Сведения о частях границ уточняемого земельного участка с кадастровым номером 23:26:1001002:233 :

Обозначение части границ		Горизонтальное проложение (S), м	Описание прохождения части границ	Сведения о согласовании местоположения границ (согласовано/спорное)
от т.	до т.			
1	2	3	4	5
н518У	н519У	44,46	—	согласовано
н519У	н520У	2,18		
н520У	н521У	14,72		
н521У	н522У	47,22		
н522У	н518У	13,46		

3. Сведения о характеристиках уточняемого земельного участка с кадастровым номером 23:26:1001002:233 :

№ п/п	Наименование характеристики земельного участка	Значение характеристики
1	2	3

1	2	3
1.	Адрес земельного участка	—
1.1.	Сведения о местоположении земельного участка (при отсутствии адреса) в структурированном в соответствии с федеральной информационной адресной системой виде	Российская Федерация, Краснодарский край, Северский р-н, уч 17
1.2.	Дополнительные сведения о местоположении земельного участка	—
2.	Площадь земельного участка ± величина погрешности определения (вычисления) площади (Р ± ΔР), м²	652 ± 18,00
3.	Формула, примененная для вычисления предельной погрешности определения площади земельного участка, с подставленными значениями и итоговые (вычисленные) значения	3,5*Mt*√(P) = 3,5*0,20*√(652,00) = 18
4.	Площадь земельного участка согласно сведениям Единого государственного реестра недвижимости (Ркад), м²	648,00
5.	Оценка расхождения Р и Ркад (Р - Ркад), м²	4
6.	Предельный минимальный и максимальный размеры земельного участка (Рмин и Рмакс), м²	Рмин = 400 Рмакс = 2 000
7.	Вид (виды) разрешенного использования	для садоводства
7.1.	Дополнительные сведения об использовании земельного участка	—
8.	Кадастровый или иной государственный учетный номер (инвентарный) здания, сооружения, объекта незавершенного строительства, расположенного на земельном участке	—
9.	Сведения о земельных участках (землях общего пользования, территории общего пользования), посредством которых обеспечивается доступ	—
10.	Иные сведения	—
4. Пояснения к сведениям об уточняемом земельном участке с кадастровым номером 23:26:1001002:233 :		
1.	—	

1. Сведения о характерных точках границ уточняемого земельного участка с кадастровым номером 23:26:1001002:235 :

Система координат МСК-23, зона 1 Зона № 1

Обозначение характерных точек границ	Координаты, м				Метод определения координат	Формулы, примененные для расчета средней квадратической погрешности определения координат характерных точек границ (Mt), с подставленными в такие формулы значениями и итоговые (вычисленные) значения Mt, м	Описание закрепления точки
	содержатся в Едином государственном реестре недвижимости		определены в результате выполнения комплексных кадастровых работ				
	X	Y	X	Y			
1	2	3	4	5	6	7	8
н528У	—	—	456 863,18	1 367 841,44	Метод спутниковых геодезических измерений (определений)	√(m0^2 + m1^2) = √(0,07^2 + 0,07^2) = 0,10	—
н529У	—	—	456 863,44	1 367 889,04			
н530У	—	—	456 860,53	1 367 888,42			
н531У	—	—	456 847,33	1 367 885,43			
н532У	—	—	456 847,93	1 367 838,41			
н528У	—	—	456 863,18	1 367 841,44			

2. Сведения о частях границ уточняемого земельного участка с кадастровым номером 23:26:1001002:235 :

Обозначение части границ		Горизонтальное проложение (S), м	Описание прохождения части границ	Сведения о согласовании местоположения границ (согласовано/спорное)
от т.	до т.			
1	2	3	4	5
н528У	н529У	47,60	—	согласовано
н529У	н530У	2,98		
н530У	н531У	13,53		
н531У	н532У	47,02		
н532У	н528У	15,55		

3. Сведения о характеристиках уточняемого земельного участка с кадастровым номером 23:26:1001002:235 :

№ п/п	Наименование характеристики земельного участка	Значение характеристики
1	2	3

1	2	3
1.	Адрес земельного участка	—
1.1.	Сведения о местоположении земельного участка (при отсутствии адреса) в структурированном в соответствии с федеральной информационной адресной системой виде	Российская Федерация, Краснодарский край, Северский р-н, уч 20
1.2.	Дополнительные сведения о местоположении земельного участка	—
2.	Площадь земельного участка ± величина погрешности определения (вычисления) площади (Р ± ΔР), м²	743 ± 19,00
3.	Формула, примененная для вычисления предельной погрешности определения площади земельного участка, с подставленными значениями и итоговые (вычисленные) значения	3,5*Mt*√(P) = 3,5*0,20*√(743,00) = 19
4.	Площадь земельного участка согласно сведениям Единого государственного реестра недвижимости (Ркад), м²	713,00
5.	Оценка расхождения Р и Ркад (Р - Ркад), м²	30
6.	Предельный минимальный и максимальный размеры земельного участка (Рмин и Рмакс), м²	Рмин = 400 Рмакс = 2 000
7.	Вид (виды) разрешенного использования	для садоводства
7.1.	Дополнительные сведения об использовании земельного участка	—
8.	Кадастровый или иной государственный учетный номер (инвентарный) здания, сооружения, объекта незавершенного строительства, расположенного на земельном участке	—
9.	Сведения о земельных участках (землях общего пользования, территории общего пользования), посредством которых обеспечивается доступ	—
10.	Иные сведения	—
4. Пояснения к сведениям об уточняемом земельном участке с кадастровым номером 23:26:1001002:235 :		
1.	—	

1. Сведения о характерных точках границ уточняемого земельного участка с кадастровым номером 23:26:1001002:238 :

Система координат МСК-23, зона 1 Зона № 1

Обозначение характерных точек границ	Координаты, м				Метод определения координат	Формулы, примененные для расчета средней квадратической погрешности определения координат характерных точек границ (Mt), с подставленными в такие формулы значениями и итоговые (вычисленные) значения Mt, м	Описание закрепления точки
	содержатся в Едином государственном реестре недвижимости		определены в результате выполнения комплексных кадастровых работ				
	X	Y	X	Y			
1	2	3	4	5	6	7	8
н541У	—	—	456 905,12	1 367 850,94	Метод спутниковых геодезических измерений (определений)	√(m0^2 + m1^2) = √(0,07^2 + 0,07^2) = 0,10	—
н542У	—	—	456 904,29	1 367 868,87			
н543У	—	—	456 907,80	1 367 870,98			
н544У	—	—	456 904,35	1 367 895,89			
н545У	—	—	456 901,18	1 367 896,10			
н546У	—	—	456 890,51	1 367 894,16			
н538У	—	—	456 891,79	1 367 884,26			
н537У	—	—	456 891,23	1 367 881,59			
н547У	—	—	456 891,66	1 367 848,08			
н541У	—	—	456 905,12	1 367 850,94			

2. Сведения о частях границ уточняемого земельного участка с кадастровым номером 23:26:1001002:238 :

Обозначение части границ		Горизонтальное проложение (S), м	Описание прохождения части границ	Сведения о согласовании местоположения границ (согласовано/спорное)
от т.	до т.			
1	2	3	4	5

1	2	3	4	5
н541У	н542У	17,95	—	согласовано
н542У	н543У	4,10		
н543У	н544У	25,15		
н544У	н545У	3,18		
н545У	н546У	10,84		
н546У	н538У	9,98		
н538У	н537У	2,73		
н537У	н547У	33,51		
н547У	н541У	13,76		

3. Сведения о характеристиках уточняемого земельного участка с кадастровым номером 23:26:1001002:238 :

№ п/п	Наименование характеристики земельного участка	Значение характеристики
1	2	3
1.	Адрес земельного участка	—
1.1.	Сведения о местоположении земельного участка (при отсутствии адреса) в структурированном в соответствии с федеральной информационной адресной системой виде	Российская Федерация, Краснодарский край, Северский р-н, уч 22
1.2.	Дополнительные сведения о местоположении земельного участка	—
2.	Площадь земельного участка ± величина погрешности определения (вычисления) площади (Р ± ΔР), м²	649 ± 18,00
3.	Формула, примененная для вычисления предельной погрешности определения площади земельного участка, с подставленными значениями и итоговые (вычисленные) значения	3,5*Mt*√(P) = 3,5*0,20*√(649,00) = 18
4.	Площадь земельного участка согласно сведениям Единого государственного реестра недвижимости (Ркад), м²	638,00
5.	Оценка расхождения Р и Ркад (Р - Ркад), м²	11
6.	Предельный минимальный и максимальный размеры земельного участка (Рмин и Рмакс), м²	Рмин = 400 Рмакс = 2 000
7.	Вид (виды) разрешенного использования	для садоводства
7.1.	Дополнительные сведения об использовании земельного участка	—
8.	Кадастровый или иной государственный учетный номер (инвентарный) здания, сооружения, объекта незавершенного строительства, расположенного на земельном участке	—

1	2	3
9.	Сведения о земельных участках (землях общего пользования, территории общего пользования), посредством которых обеспечивается доступ	—
10.	Иные сведения	—

4. Пояснения к сведениям об уточняемом земельном участке с кадастровым номером 23:26:1001002:238 :

1.	—

1. Сведения о характерных точках границ уточняемого земельного участка с кадастровым номером 23:26:1001002:239 :

Система координат МСК-23, зона 1 Зона № 1

Обозначение характерных точек границ	Координаты, м				Метод определения координат	Формулы, примененные для расчета средней квадратической погрешности определения координат характерных точек границ (Mt), с подставленными в такие формулы значениями и итоговые (вычисленные) значения Mt, м	Описание закрепления точки
	содержатся в Едином государственном реестре недвижимости		определены в результате выполнения комплексных кадастровых работ				
	X	Y	X	Y			
1	2	3	4	5	6	7	8
н548У	—	—	456 935,66	1 367 858,71	Метод спутниковых геодезических измерений (определений)	√(m0^2 + m1^2) = √(0,07^2 + 0,07^2) = 0,10	—
н549У	—	—	456 936,61	1 367 902,42			
н550У	—	—	456 922,76	1 367 899,38			
н551У	—	—	456 920,22	1 367 898,72			
н552У	—	—	456 920,38	1 367 854,94			
н548У	—	—	456 935,66	1 367 858,71			

2. Сведения о частях границ уточняемого земельного участка с кадастровым номером 23:26:1001002:239 :

Обозначение части границ		Горизонтальное проложение (S), м	Описание прохождения части границ	Сведения о согласовании местоположения границ (согласовано/спорное)
от т.	до т.			
1	2	3	4	5
н548У	н549У	43,72	—	согласовано

1	2	3	4	5
н549У	н550У	14,18	—	согласовано
н550У	н551У	2,62		
н551У	н552У	43,78		
н552У	н548У	15,74		

3. Сведения о характеристиках уточняемого земельного участка с кадастровым номером 23:26:1001002:239 :

№ п/п	Наименование характеристики земельного участка	Значение характеристики
1	2	3
1.	Адрес земельного участка	—
1.1.	Сведения о местоположении земельного участка (при отсутствии адреса) в структурированном в соответствии с федеральной информационной адресной системой виде	Российская Федерация, Краснодарский край, Северский р-н, уч 24
1.2.	Дополнительные сведения о местоположении земельного участка	—
2.	Площадь земельного участка ± величина погрешности определения (вычисления) площади (Р ± ΔР), м²	692 ± 18,00
3.	Формула, примененная для вычисления предельной погрешности определения площади земельного участка, с подставленными значениями и итоговые (вычисленные) значения	3,5*Mt*√(P) = 3,5*0,20*√(692,00) = 18
4.	Площадь земельного участка согласно сведениям Единого государственного реестра недвижимости (Ркад), м²	660,00
5.	Оценка расхождения Р и Ркад (Р - Ркад), м²	32
6.	Предельный минимальный и максимальный размеры земельного участка (Рмин и Рмакс), м²	Рмин = 400 Рмакс = 2 000
7.	Вид (виды) разрешенного использования	для садоводства
7.1.	Дополнительные сведения об использовании земельного участка	—
8.	Кадастровый или иной государственный учетный номер (инвентарный) здания, сооружения, объекта незавершенного строительства, расположенного на земельном участке	—
9.	Сведения о земельных участках (землях общего пользования, территории общего пользования), посредством которых обеспечивается доступ	—
10.	Иные сведения	—

4. Пояснения к сведениям об уточняемом земельном участке с кадастровым номером 23:26:1001002:239 :

1.	—

1. Сведения о характерных точках границ уточняемого земельного участка с кадастровым номером 23:26:1001002:240 :

Система координат МСК-23, зона 1 Зона № 1

Обозначение характерных точек границ	Координаты, м				Метод определения координат	Формулы, примененные для расчета средней квадратической погрешности определения координат характерных точек границ (Mt), с подставленными в такие формулы значениями и итоговые (вычисленные) значения Mt, м	Описание закрепления точки
	содержатся в Едином государственном реестре недвижимости		определены в результате выполнения комплексных кадастровых работ				
	X	Y	X	Y			
1	2	3	4	5	6	7	8
н553У	—	—	456 953,43	1 367 906,37	Метод спутниковых геодезических измерений (определений)	√(m0^2 + m1^2) = √(0,07^2 + 0,07^2) = 0,10	—
н554У	—	—	456 953,23	1 367 862,77			
н548У	—	—	456 935,66	1 367 858,71			
н549У	—	—	456 936,61	1 367 902,42			
н553У	—	—	456 953,43	1 367 906,37			

2. Сведения о частях границ уточняемого земельного участка с кадастровым номером 23:26:1001002:240 :

Обозначение части границ		Горизонтальное проложение (S), м	Описание прохождения части границ	Сведения о согласовании местоположения границ (согласовано/спорное)
от т.	до т.			
1	2	3	4	5
н553У	н554У	43,60	—	согласовано
н554У	н548У	18,03		
н548У	н549У	43,72		
н549У	н553У	17,28		

3. Сведения о характеристиках уточняемого земельного участка с кадастровым номером 23:26:1001002:240 :

№ п/п	Наименование характеристики земельного участка	Значение характеристики
1	2	3

1	2	3
1.	Адрес земельного участка	—
1.1.	Сведения о местоположении земельного участка (при отсутствии адреса) в структурированном в соответствии с федеральной информационной адресной системой виде	Российская Федерация, Краснодарский край, Северский р-н, уч 26
1.2.	Дополнительные сведения о местоположении земельного участка	—
2.	Площадь земельного участка ± величина погрешности определения (вычисления) площади (Р ± ΔР), м²	748 ± 19,00
3.	Формула, примененная для вычисления предельной погрешности определения площади земельного участка, с подставленными значениями и итоговые (вычисленные) значения	3,5*Mt*√(P) = 3,5*0,20*√(748,00) = 19
4.	Площадь земельного участка согласно сведениям Единого государственного реестра недвижимости (Ркад), м²	654,00
5.	Оценка расхождения Р и Ркад (Р - Ркад), м²	94
6.	Предельный минимальный и максимальный размеры земельного участка (Рмин и Рмакс), м²	Рмин = 400 Рмакс = 2 000
7.	Вид (виды) разрешенного использования	для садоводства
7.1.	Дополнительные сведения об использовании земельного участка	—
8.	Кадастровый или иной государственный учетный номер (инвентарный) здания, сооружения, объекта незавершенного строительства, расположенного на земельном участке	23:26:1001002:652; 23:26:1001002:653
9.	Сведения о земельных участках (землях общего пользования, территории общего пользования), посредством которых обеспечивается доступ	—
10.	Иные сведения	—
4. Пояснения к сведениям об уточняемом земельном участке с кадастровым номером 23:26:1001002:240 :		
1.	—	

1. Сведения о характерных точках границ уточняемого земельного участка с кадастровым номером 23:26:1001002:245 :

Система координат МСК-23, зона 1 Зона № 1

Обозначение характерных точек границ	Координаты, м				Метод определения координат	Формулы, примененные для расчета средней квадратической погрешности определения координат характерных точек границ (Mt), с подставленными в такие формулы значениями и итоговые (вычисленные) значения Mt, м	Описание закрепления точки
	содержатся в Едином государственном реестре недвижимости		определены в результате выполнения комплексных кадастровых работ				
	X	Y	X	Y			
1	2	3	4	5	6	7	8
327/566	456 597,27	1 367 395,34	456 596,66	1 367 395,81	Метод спутниковых геодезических измерений (определений)	√(m0^2 + m1^2) = √(0,07^2 + 0,07^2) = 0,10	—
567	456 604,89	1 367 396,90	—	—		0,10	
568	456 605,61	1 367 398,11	—	—			
332/569	456 613,35	1 367 400,24	456 613,48	1 367 399,30		√(m0^2 + m1^2) = √(0,07^2 + 0,07^2) = 0,10	
331/570	456 604,73	1 367 440,70	456 604,89	1 367 440,15			-
330/571	456 590,35	1 367 436,82	456 589,78	1 367 436,68			
329/572	456 589,81	1 367 436,45	456 589,18	1 367 436,47			—
328/573	456 588,70	1 367 436,10	456 587,95	1 367 436,02			
327/566	456 597,27	1 367 395,34	456 596,66	1 367 395,81			

2. Сведения о частях границ уточняемого земельного участка с кадастровым номером 23:26:1001002:245 :

Обозначение части границ		Горизонтальное проложение (S), м	Описание прохождения части границ	Сведения о согласовании местоположения границ (согласовано/спорное)
от т.	до т.			
1	2	3	4	5
566	569	17,18	—	согласовано
569	570	41,74		

1	2	3	4	5
570	571	15,50	—	согласовано
571	572	0,64		
572	573	1,31		
573	566	41,14		

3. Сведения о характеристиках уточняемого земельного участка с кадастровым номером 23:26:1001002:245 :

№ п/п	Наименование характеристики земельного участка	Значение характеристики
1	2	3
1.	Адрес земельного участка	—
1.1.	Сведения о местоположении земельного участка (при отсутствии адреса) в структурированном в соответствии с федеральной информационной адресной системой виде	Российская Федерация, Краснодарский край, Северский р-н
1.2.	Дополнительные сведения о местоположении земельного участка	—
2.	Площадь земельного участка ± величина погрешности определения (вычисления) площади (Р ± ΔР), м²	719 ± 19,00
3.	Формула, примененная для вычисления предельной погрешности определения площади земельного участка, с подставленными значениями и итоговые (вычисленные) значения	3,5*Mt*√(P) = 3,5*0,20*√(719,00) = 19
4.	Площадь земельного участка согласно сведениям Единого государственного реестра недвижимости (Ркад), м²	696,00
5.	Оценка расхождения Р и Ркад (Р - Ркад), м²	23
6.	Предельный минимальный и максимальный размеры земельного участка (Рмин и Рмакс), м²	Рмин = 400 Рмакс = 2 000
7.	Вид (виды) разрешенного использования	для садоводства
7.1.	Дополнительные сведения об использовании земельного участка	—
8.	Кадастровый или иной государственный учетный номер (инвентарный) здания, сооружения, объекта незавершенного строительства, расположенного на земельном участке	23:26:1001002:748
9.	Сведения о земельных участках (землях общего пользования, территории общего пользования), посредством которых обеспечивается доступ	—
10.	Иные сведения	—

4. Пояснения к сведениям об уточняемом земельном участке с кадастровым номером 23:26:1001002:245 :

1.	—

1. Сведения о характерных точках границ уточняемого земельного участка с кадастровым номером 23:26:1001002:246 :

Система координат МСК-23, зона 1 Зона № 1

Обозначение характерных точек границ	Координаты, м				Метод определения координат	Формулы, примененные для расчета средней квадратической погрешности определения координат характерных точек границ (Mt), с подставленными в такие формулы значениями и итоговые (вычисленные) значения Mt, м	Описание закрепления точки
	содержатся в Едином государственном реестре недвижимости		определены в результате выполнения комплексных кадастровых работ				
	X	Y	X	Y			
1	2	3	4	5	6	7	8
н574У	—	—	456 562,11	1 367 389,50	Метод спутниковых геодезических измерений (определений)	√(m0^2 + m1^2) = √(0,07^2 + 0,07^2) = 0,10	—
н575У	—	—	456 560,71	1 367 387,77			
н576У	—	—	456 547,22	1 367 384,83			
н577У	—	—	456 538,52	1 367 424,32			
н578У	—	—	456 553,83	1 367 428,48			
н574У	—	—	456 562,11	1 367 389,50			

2. Сведения о частях границ уточняемого земельного участка с кадастровым номером 23:26:1001002:246 :

Обозначение части границ		Горизонтальное проложение (S), м	Описание прохождения части границ	Сведения о согласовании местоположения границ (согласовано/спорное)
от т.	до т.			
1	2	3	4	5
н574У	н575У	2,23	—	согласовано
н575У	н576У	13,81		
н576У	н577У	40,44		
н577У	н578У	15,87		
н578У	н574У	39,85		

3. Сведения о характеристиках уточняемого земельного участка с кадастровым номером 23:26:1001002:246 :

№ п/п	Наименование характеристики земельного участка	Значение характеристики

1	2	3
1.	Адрес земельного участка	—
1.1.	Сведения о местоположении земельного участка (при отсутствии адреса) в структурированном в соответствии с федеральной информационной адресной системой виде	Российская Федерация, Краснодарский край, Северский р-н, Смоленская ст-ца, Садовод-2 снт, уч 16-а
1.2.	Дополнительные сведения о местоположении земельного участка	—
2.	Площадь земельного участка ± величина погрешности определения (вычисления) площади (Р ± ΔР), м²	640 ± 18,00
3.	Формула, примененная для вычисления предельной погрешности определения площади земельного участка, с подставленными значениями и итоговые (вычисленные) значения	3,5*Mt*√(P) = 3,5*0,20*√(640,00) = 18
4.	Площадь земельного участка согласно сведениям Единого государственного реестра недвижимости (Ркад), м²	655,00
5.	Оценка расхождения Р и Ркад (Р - Ркад), м²	15
6.	Предельный минимальный и максимальный размеры земельного участка (Рмин и Рмакс), м²	Рмин = 400 Рмакс = 2 000
7.	Вид (виды) разрешенного использования	для садоводства
7.1.	Дополнительные сведения об использовании земельного участка	—
8.	Кадастровый или иной государственный учетный номер (инвентарный) здания, сооружения, объекта незавершенного строительства, расположенного на земельном участке	23:26:0000000:1835
9.	Сведения о земельных участках (землях общего пользования, территории общего пользования), посредством которых обеспечивается доступ	—
10.	Иные сведения	—
4. Пояснения к сведениям об уточняемом земельном участке с кадастровым номером 23:26:1001002:246 :		
1.	—	

1. Сведения о характерных точках границ уточняемого земельного участка с кадастровым номером 23:26:1001002:247 :

Система координат МСК-23, зона 1 Зона № 1

Обозначение характерных точек границ	Координаты, м				Метод определения координат	Формулы, примененные для расчета средней квадратической погрешности определения координат характерных точек границ (Mt), с подставленными в такие формулы значениями и итоговые (вычисленные) значения Mt, м	Описание закрепления точки
	содержатся в Едином государственном реестре недвижимости		определены в результате выполнения комплексных кадастровых работ				
	X	Y	X	Y			
1	2	3	4	5	6	7	8
335/579	456 517,48	1 367 379,89	456 517,23	1 367 379,46	Метод спутниковых геодезических измерений (определений)	√(m0^2 + m1^2) = √(0,07^2 + 0,07^2) = 0,10	—
339/580	456 509,33	1 367 418,80	456 508,76	1 367 418,40			
338/581	456 493,74	1 367 416,68	456 493,49	1 367 416,25			
337/582	456 493,50	1 367 416,07	456 493,25	1 367 415,64			
336/583	456 502,94	1 367 376,63	456 502,69	1 367 376,20			
335/579	456 517,48	1 367 379,89	456 517,23	1 367 379,46			

2. Сведения о частях границ уточняемого земельного участка с кадастровым номером 23:26:1001002:247 :

Обозначение части границ		Горизонтальное проложение (S), м	Описание прохождения части границ	Сведения о согласовании местоположения границ (согласовано/спорное)
от т.	до т.			
1	2	3	4	5
579	580	39,85	—	согласовано
580	581	15,42		
581	582	0,66		
582	583	40,55		
583	579	14,90		

3. Сведения о характеристиках уточняемого земельного участка с кадастровым номером 23:26:1001002:247 :

№ п/п	Наименование характеристики земельного участка	Значение характеристики
1	2	3

1	2	3
1.	Адрес земельного участка	—
1.1.	Сведения о местоположении земельного участка (при отсутствии адреса) в структурированном в соответствии с федеральной информационной адресной системой виде	Российская Федерация, Краснодарский край, Северский р-н
1.2.	Дополнительные сведения о местоположении земельного участка	—
2.	Площадь земельного участка ± величина погрешности определения (вычисления) площади (Р ± ΔР), м²	620 ± 17,00
3.	Формула, примененная для вычисления предельной погрешности определения площади земельного участка, с подставленными значениями и итоговые (вычисленные) значения	3,5*Mt*√(P) = 3,5*0,20*√(620,00) = 17
4.	Площадь земельного участка согласно сведениям Единого государственного реестра недвижимости (Ркад), м²	626,00
5.	Оценка расхождения Р и Ркад (Р - Ркад), м²	6
6.	Предельный минимальный и максимальный размеры земельного участка (Рмин и Рмакс), м²	Рмин = 400 Рмакс = 2 000
7.	Вид (виды) разрешенного использования	для ведения гражданами садоводства и огородничества
7.1.	Дополнительные сведения об использовании земельного участка	—
8.	Кадастровый или иной государственный учетный номер (инвентарный) здания, сооружения, объекта незавершенного строительства, расположенного на земельном участке	23:26:1001002:730; 23:26:1001002:734
9.	Сведения о земельных участках (землях общего пользования, территории общего пользования), посредством которых обеспечивается доступ	—
10.	Иные сведения	—
4. Пояснения к сведениям об уточняемом земельном участке с кадастровым номером 23:26:1001002:247 :		
1.	—	

1. Сведения о характерных точках границ уточняемого земельного участка с кадастровым номером 23:26:1001002:248 :

Система координат МСК-23, зона 1 Зона № 1

Обозначение характерных точек границ	Координаты, м				Метод определения координат	Формулы, примененные для расчета средней квадратической погрешности определения координат характерных точек границ (Mt), с подставленными в такие формулы значениями и итоговые (вычисленные) значения Mt, м	Описание закрепления точки
	содержатся в Едином государственном реестре недвижимости		определены в результате выполнения комплексных кадастровых работ				
	X	Y	X	Y			
1	2	3	4	5	6	7	8
336/583	456 502,94	1 367 376,63	456 502,69	1 367 376,20	Метод спутниковых геодезических измерений (определений)	√(m0^2 + m1^2) = √(0,07^2 + 0,07^2) = 0,10	—
337/582	456 493,50	1 367 416,07	456 493,25	1 367 415,64			
341/584	456 478,72	1 367 412,92	456 478,47	1 367 412,49			
н585У	—	—	456 478,63	1 367 411,70			
340/586	456 488,66	1 367 373,35	456 488,50	1 367 372,82			
336/583	456 502,94	1 367 376,63	456 502,69	1 367 376,20			

2. Сведения о частях границ уточняемого земельного участка с кадастровым номером 23:26:1001002:248 :

Обозначение части границ		Горизонтальное проложение (S), м	Описание прохождения части границ	Сведения о согласовании местоположения границ (согласовано/спорное)
от т.	до т.			
1	2	3	4	5
583	582	40,55	—	согласовано
582	584	15,11		
584	н585У	0,81		
н585У	586	40,11		
586	583	14,59		

3. Сведения о характеристиках уточняемого земельного участка с кадастровым номером 23:26:1001002:248 :

№ п/п	Наименование характеристики земельного участка	Значение характеристики
1	2	3

1	2	3
1.	Адрес земельного участка	—
1.1.	Сведения о местоположении земельного участка (при отсутствии адреса) в структурированном в соответствии с федеральной информационной адресной системой виде	Российская Федерация, Краснодарский край, Северский р-н, Смоленская ст-ца, Садовод-2 снт
1.2.	Дополнительные сведения о местоположении земельного участка	—
2.	Площадь земельного участка ± величина погрешности определения (вычисления) площади (Р ± ΔР), м²	606 ± 17,00
3.	Формула, примененная для вычисления предельной погрешности определения площади земельного участка, с подставленными значениями и итоговые (вычисленные) значения	3,5*Mt*√(P) = 3,5*0,20*√(606,00) = 17
4.	Площадь земельного участка согласно сведениям Единого государственного реестра недвижимости (Ркад), м²	605,00
5.	Оценка расхождения Р и Ркад (Р - Ркад), м²	1
6.	Предельный минимальный и максимальный размеры земельного участка (Рмин и Рмакс), м²	Рмин = 400 Рмакс = 2 000
7.	Вид (виды) разрешенного использования	для садоводства
7.1.	Дополнительные сведения об использовании земельного участка	—
8.	Кадастровый или иной государственный учетный номер (инвентарный) здания, сооружения, объекта незавершенного строительства, расположенного на земельном участке	—
9.	Сведения о земельных участках (землях общего пользования, территории общего пользования), посредством которых обеспечивается доступ	—
10.	Иные сведения	—
4. Пояснения к сведениям об уточняемом земельном участке с кадастровым номером 23:26:1001002:248 :		
1.	—	

1. Сведения о характерных точках границ уточняемого земельного участка с кадастровым номером 23:26:1001002:25 :

Система координат МСК-23, зона 1 Зона № 1

Обозначение характерных точек границ	Координаты, м				Метод определения координат	Формулы, примененные для расчета средней квадратической погрешности определения координат характерных точек границ (Mt), с подставленными в такие формулы значениями и итоговые (вычисленные) значения Mt, м	Описание закрепления точки
	содержатся в Едином государственном реестре недвижимости		определены в результате выполнения комплексных кадастровых работ				
	X	Y	X	Y			
1	2	3	4	5	6	7	8
346/591	456 816,11	1 367 445,31	456 816,60	1 367 443,54	Метод спутниковых геодезических измерений (определений)	√(m0^2 + m1^2) = √(0,07^2 + 0,07^2) = 0,10	—
н592У	—	—	456 828,69	1 367 446,68			
349/593	456 830,78	1 367 448,90	456 831,02	1 367 451,16			
348/594	456 823,62	1 367 489,68	456 823,90	1 367 489,78			
347/595	456 808,55	1 367 487,25	456 808,33	1 367 486,46			
346/591	456 816,11	1 367 445,31	456 816,60	1 367 443,54			

2. Сведения о частях границ уточняемого земельного участка с кадастровым номером 23:26:1001002:25 :

Обозначение части границ		Горизонтальное проложение (S), м	Описание прохождения части границ	Сведения о согласовании местоположения границ (согласовано/спорное)
от т.	до т.			
1	2	3	4	5
591	н592У	12,49	—	согласовано
н592У	593	5,05		
593	594	39,27		
594	595	15,92		
595	591	43,71		

3. Сведения о характеристиках уточняемого земельного участка с кадастровым номером 23:26:1001002:25 :

№ п/п	Наименование характеристики земельного участка	Значение характеристики
1	2	3

1	2	3
1.	Адрес земельного участка	—
1.1.	Сведения о местоположении земельного участка (при отсутствии адреса) в структурированном в соответствии с федеральной информационной адресной системой виде	Российская Федерация, Краснодарский край, Северский р-н
1.2.	Дополнительные сведения о местоположении земельного участка	—
2.	Площадь земельного участка ± величина погрешности определения (вычисления) площади (Р ± ΔР), м²	677 ± 18,00
3.	Формула, примененная для вычисления предельной погрешности определения площади земельного участка, с подставленными значениями и итоговые (вычисленные) значения	3,5*Mt*√(P) = 3,5*0,20*√(677,00) = 18
4.	Площадь земельного участка согласно сведениям Единого государственного реестра недвижимости (Ркад), м²	632,00
5.	Оценка расхождения Р и Ркад (Р - Ркад), м²	45
6.	Предельный минимальный и максимальный размеры земельного участка (Рмин и Рмакс), м²	Рмин = 400 Рмакс = 2 000
7.	Вид (виды) разрешенного использования	Для садоводства
7.1.	Дополнительные сведения об использовании земельного участка	—
8.	Кадастровый или иной государственный учетный номер (инвентарный) здания, сооружения, объекта незавершенного строительства, расположенного на земельном участке	23:26:1001002:602
9.	Сведения о земельных участках (землях общего пользования, территории общего пользования), посредством которых обеспечивается доступ	—
10.	Иные сведения	—
4. Пояснения к сведениям об уточняемом земельном участке с кадастровым номером 23:26:1001002:25 :		
1.	—	

1. Сведения о характерных точках границ уточняемого земельного участка с кадастровым номером 23:26:1001002:253 :

Система координат МСК-23, зона 1 Зона № 1

Обозначение характерных точек границ	Координаты, м				Метод определения координат	Формулы, примененные для расчета средней квадратической погрешности определения координат характерных точек границ (Mt), с подставленными в такие формулы значениями и итоговые (вычисленные) значения Mt, м	Описание закрепления точки
	содержатся в Едином государственном реестре недвижимости		определены в результате выполнения комплексных кадастровых работ				
	X	Y	X	Y			
1	2	3	4	5	6	7	8
н608У	—	—	456 739,95	1 367 380,59	Метод спутниковых геодезических измерений (определений)	√(m0^2 + m1^2) = √(0,07^2 + 0,07^2) = 0,10	—
н609У	—	—	456 730,77	1 367 420,63			
н610У	—	—	456 716,30	1 367 416,42			
н611У	—	—	456 724,76	1 367 376,97			
н608У	—	—	456 739,95	1 367 380,59			

2. Сведения о частях границ уточняемого земельного участка с кадастровым номером 23:26:1001002:253 :

Обозначение части границ		Горизонтальное проложение (S), м	Описание прохождения части границ	Сведения о согласовании местоположения границ (согласовано/спорное)
от т.	до т.			
1	2	3	4	5
н608У	н609У	41,08	—	согласовано
н609У	н610У	15,07		
н610У	н611У	40,35		
н611У	н608У	15,62		

3. Сведения о характеристиках уточняемого земельного участка с кадастровым номером 23:26:1001002:253 :

№ п/п	Наименование характеристики земельного участка	Значение характеристики
1	2	3

1	2	3
1.	Адрес земельного участка	—
1.1.	Сведения о местоположении земельного участка (при отсутствии адреса) в структурированном в соответствии с федеральной информационной адресной системой виде	Российская Федерация, Краснодарский край, Северский р-н, Смоленская ст-ца, Садовод-2 снт, уч 90
1.2.	Дополнительные сведения о местоположении земельного участка	—
2.	Площадь земельного участка ± величина погрешности определения (вычисления) площади (Р ± ΔР), м²	624 ± 17,00
3.	Формула, примененная для вычисления предельной погрешности определения площади земельного участка, с подставленными значениями и итоговые (вычисленные) значения	3,5*Mt*√(P) = 3,5*0,20*√(624,00) = 17
4.	Площадь земельного участка согласно сведениям Единого государственного реестра недвижимости (Ркад), м²	604,00
5.	Оценка расхождения Р и Ркад (Р - Ркад), м²	20
6.	Предельный минимальный и максимальный размеры земельного участка (Рмин и Рмакс), м²	Рмин = 400 Рмакс = 2 000
7.	Вид (виды) разрешенного использования	для садоводства
7.1.	Дополнительные сведения об использовании земельного участка	—
8.	Кадастровый или иной государственный учетный номер (инвентарный) здания, сооружения, объекта незавершенного строительства, расположенного на земельном участке	23:26:0000000:718
9.	Сведения о земельных участках (землях общего пользования, территории общего пользования), посредством которых обеспечивается доступ	—
10.	Иные сведения	—
4. Пояснения к сведениям об уточняемом земельном участке с кадастровым номером 23:26:1001002:253 :		
1.	—	

1. Сведения о характерных точках границ уточняемого земельного участка с кадастровым номером 23:26:1001002:255 :

Система координат МСК-23, зона 1 Зона № 1

Обозначение характерных точек границ	Координаты, м				Метод определения координат	Формулы, примененные для расчета средней квадратической погрешности определения координат характерных точек границ (Mt), с подставленными в такие формулы значениями и итоговые (вычисленные) значения Mt, м	Описание закрепления точки
	содержатся в Едином государственном реестре недвижимости		определены в результате выполнения комплексных кадастровых работ				
	X	Y	X	Y			
1	2	3	4	5	6	7	8
н622У	—	—	456 693,30	1 367 369,58	Метод спутниковых геодезических измерений (определений)	√(m0^2 + m1^2) = √(0,07^2 + 0,07^2) = 0,10	—
н623У	—	—	456 692,20	1 367 376,36			
н624У	—	—	456 690,64	1 367 385,86			
н625У	—	—	456 688,66	1 367 399,99			
н626У	—	—	456 687,86	1 367 404,16			
н627У	—	—	456 686,44	1 367 409,93			
н628У	—	—	456 672,63	1 367 406,85			
н629У	—	—	456 680,31	1 367 366,70			
н622У	—	—	456 693,30	1 367 369,58			

2. Сведения о частях границ уточняемого земельного участка с кадастровым номером 23:26:1001002:255 :

Обозначение части границ		Горизонтальное проложение (S), м	Описание прохождения части границ	Сведения о согласовании местоположения границ (согласовано/спорное)
от т.	до т.			
1	2	3	4	5
н622У	н623У	6,87	—	согласовано
н623У	н624У	9,63		

1	2	3	4	5
н624У	н625У	14,27	—	согласовано
н625У	н626У	4,25		
н626У	н627У	5,94		
н627У	н628У	14,15		
н628У	н629У	40,88		
н629У	н622У	13,31		

3. Сведения о характеристиках уточняемого земельного участка с кадастровым номером 23:26:1001002:255 :

№ п/п	Наименование характеристики земельного участка	Значение характеристики
1	2	3
1.	Адрес земельного участка	—
1.1.	Сведения о местоположении земельного участка (при отсутствии адреса) в структурированном в соответствии с федеральной информационной адресной системой виде	Российская Федерация, Краснодарский край, Северский р-н
1.2.	Дополнительные сведения о местоположении земельного участка	—
2.	Площадь земельного участка ± величина погрешности определения (вычисления) площади (Р ± ΔР), м²	570 ± 17,00
3.	Формула, примененная для вычисления предельной погрешности определения площади земельного участка, с подставленными значениями и итоговые (вычисленные) значения	3,5*Mt*√(P) = 3,5*0,20*√(570,00) = 17
4.	Площадь земельного участка согласно сведениям Единого государственного реестра недвижимости (Ркад), м²	583,00
5.	Оценка расхождения Р и Ркад (Р - Ркад), м²	13
6.	Предельный минимальный и максимальный размеры земельного участка (Рмин и Рмакс), м²	Рмин = 400 Рмакс = 2 000
7.	Вид (виды) разрешенного использования	для садоводства
7.1.	Дополнительные сведения об использовании земельного участка	—
8.	Кадастровый или иной государственный учетный номер (инвентарный) здания, сооружения, объекта незавершенного строительства, расположенного на земельном участке	—
9.	Сведения о земельных участках (землях общего пользования, территории общего пользования), посредством которых обеспечивается доступ	—
10.	Иные сведения	—

4. Пояснения к сведениям об уточняемом земельном участке с кадастровым номером 23:26:1001002:255 :

1.	—

1. Сведения о характерных точках границ уточняемого земельного участка с кадастровым номером 23:26:1001002:257 :

Система координат МСК-23, зона 1 Зона № 1

Обозначение характерных точек границ	Координаты, м				Метод определения координат	Формулы, примененные для расчета средней квадратической погрешности определения координат характерных точек границ (Mt), с подставленными в такие формулы значениями и итоговые (вычисленные) значения Mt, м	Описание закрепления точки
	содержатся в Едином государственном реестре недвижимости		определены в результате выполнения комплексных кадастровых работ				
	X	Y	X	Y			
1	2	3	4	5	6	7	8
379/638	456 657,51	1 367 404,60	456 657,09	1 367 403,96	Метод спутниковых геодезических измерений (определений)	√(m0^2 + m1^2) = √(0,07^2 + 0,07^2) = 0,10	—
382/639	456 642,61	1 367 400,61	456 642,86	1 367 399,62			
381/640	456 650,69	1 367 361,71	456 650,27	1 367 361,07			
109212/641	456 659,27	1 367 363,06	456 658,85	1 367 362,42			
380/642	456 666,56	1 367 364,20	456 666,14	1 367 363,56			
379/638	456 657,51	1 367 404,60	456 657,09	1 367 403,96			

2. Сведения о частях границ уточняемого земельного участка с кадастровым номером 23:26:1001002:257 :

Обозначение части границ		Горизонтальное проложение (S), м	Описание прохождения части границ	Сведения о согласовании местоположения границ (согласовано/спорное)
от т.	до т.			
1	2	3	4	5
638	639	14,88	—	согласовано
639	640	39,26		
640	641	8,69		
641	642	7,38		
642	638	41,40		

3. Сведения о характеристиках уточняемого земельного участка с кадастровым номером 23:26:1001002:257 :		
№ п/п	Наименование характеристики земельного участка	Значение характеристики
1	2	3
1.	Адрес земельного участка	—
1.1.	Сведения о местоположении земельного участка (при отсутствии адреса) в структурированном в соответствии с федеральной информационной адресной системой виде	Российская Федерация, Краснодарский край, Северский р-н
1.2.	Дополнительные сведения о местоположении земельного участка	—
2.	Площадь земельного участка ± величина погрешности определения (вычисления) площади (Р ± ΔР), м²	622 ± 17,00
3.	Формула, примененная для вычисления предельной погрешности определения площади земельного участка, с подставленными значениями и итоговые (вычисленные) значения	3,5*Mt*√(P) = 3,5*0,20*√(622,00) = 17
4.	Площадь земельного участка согласно сведениям Единого государственного реестра недвижимости (Ркад), м²	606,00
5.	Оценка расхождения Р и Ркад (Р - Ркад), м²	16
6.	Предельный минимальный и максимальный размеры земельного участка (Рмин и Рмакс), м²	Рмин = 400 Рмакс = 2 000
7.	Вид (виды) разрешенного использования	для садоводства
7.1.	Дополнительные сведения об использовании земельного участка	—
8.	Кадастровый или иной государственный учетный номер (инвентарный) здания, сооружения, объекта незавершенного строительства, расположенного на земельном участке	23:26:0000000:1078
9.	Сведения о земельных участках (землях общего пользования, территории общего пользования), посредством которых обеспечивается доступ	—
10.	Иные сведения	—
4. Пояснения к сведениям об уточняемом земельном участке с кадастровым номером 23:26:1001002:257 :		
1.	—	

1. Сведения о характерных точках границ уточняемого земельного участка с кадастровым номером 23:26:1001002:26 :

Система координат МСК-23, зона 1 Зона № 1

Обозначение характерных точек границ	Координаты, м				Метод определения координат	Формулы, примененные для расчета средней квадратической погрешности определения координат характерных точек границ (Mt), с подставленными в такие формулы значениями и итоговые (вычисленные) значения Mt, м	Описание закрепления точки
	содержатся в Едином государственном реестре недвижимости		определены в результате выполнения комплексных кадастровых работ				
	X	Y	X	Y			
1	2	3	4	5	6	7	8
389/649	456 441,81	1 367 668,47	456 441,41	1 367 666,71	Метод спутниковых геодезических измерений (определений)	√(m0^2 + m1^2) = √(0,07^2 + 0,07^2) = 0,10	—
392/650	456 457,72	1 367 669,56	456 457,32	1 367 667,80			
391/651	456 456,62	1 367 709,13	456 455,06	1 367 707,83			
390/652	456 441,47	1 367 706,97	456 441,17	1 367 706,49			
389/649	456 441,81	1 367 668,47	456 441,41	1 367 666,71			

2. Сведения о частях границ уточняемого земельного участка с кадастровым номером 23:26:1001002:26 :

Обозначение части границ		Горизонтальное проложение (S), м	Описание прохождения части границ	Сведения о согласовании местоположения границ (согласовано/спорное)
от т.	до т.			
1	2	3	4	5
649	650	15,95	—	согласовано
650	651	40,09		
651	652	13,95		
652	649	39,78		

3. Сведения о характеристиках уточняемого земельного участка с кадастровым номером 23:26:1001002:26 :

№ п/п	Наименование характеристики земельного участка	Значение характеристики
1	2	3

1	2	3
1.	Адрес земельного участка	—
1.1.	Сведения о местоположении земельного участка (при отсутствии адреса) в структурированном в соответствии с федеральной информационной адресной системой виде	Российская Федерация, Краснодарский край, Северский р-н
1.2.	Дополнительные сведения о местоположении земельного участка	—
2.	Площадь земельного участка ± величина погрешности определения (вычисления) площади (Р ± ΔР), м²	596 ± 17,00
3.	Формула, примененная для вычисления предельной погрешности определения площади земельного участка, с подставленными значениями и итоговые (вычисленные) значения	3,5*Mt*√(P) = 3,5*0,20*√(596,00) = 17
4.	Площадь земельного участка согласно сведениям Единого государственного реестра недвижимости (Ркад), м²	596,00
5.	Оценка расхождения Р и Ркад (Р - Ркад), м²	0
6.	Предельный минимальный и максимальный размеры земельного участка (Рмин и Рмакс), м²	Рмин = 400 Рмакс = 2 000
7.	Вид (виды) разрешенного использования	Для садоводства
7.1.	Дополнительные сведения об использовании земельного участка	—
8.	Кадастровый или иной государственный учетный номер (инвентарный) здания, сооружения, объекта незавершенного строительства, расположенного на земельном участке	23:26:0000000:955
9.	Сведения о земельных участках (землях общего пользования, территории общего пользования), посредством которых обеспечивается доступ	—
10.	Иные сведения	—
4. Пояснения к сведениям об уточняемом земельном участке с кадастровым номером 23:26:1001002:26 :		
1.	—	

1. Сведения о характерных точках границ уточняемого земельного участка с кадастровым номером 23:26:1001002:262 :

Система координат МСК-23, зона 1 Зона № 1

Обозначение характерных точек границ	Координаты, м				Метод определения координат	Формулы, примененные для расчета средней квадратической погрешности определения координат характерных точек границ (Mt), с подставленными в такие формулы значениями и итоговые (вычисленные) значения Mt, м	Описание закрепления точки
	содержатся в Едином государственном реестре недвижимости		определены в результате выполнения комплексных кадастровых работ				
	X	Y	X	Y			
1	2	3	4	5	6	7	8
501/660	456 445,13	1 367 357,26	456 445,39	1 367 357,31	Метод спутниковых геодезических измерений (определений)	√(m0^2 + m1^2) = √(0,07^2 + 0,07^2) = 0,10	—
502/661	456 454,13	1 367 316,83	456 454,51	1 367 316,67			
915/662	456 439,38	1 367 314,54	456 439,45	1 367 314,10			
914/663	456 430,77	1 367 354,07	456 430,80	1 367 353,89			
501/660	456 445,13	1 367 357,26	456 445,39	1 367 357,31			

2. Сведения о частях границ уточняемого земельного участка с кадастровым номером 23:26:1001002:262 :

Обозначение части границ		Горизонтальное проложение (S), м	Описание прохождения части границ	Сведения о согласовании местоположения границ (согласовано/спорное)
от т.	до т.			
1	2	3	4	5
660	661	41,65	—	согласовано
661	662	15,28		
662	663	40,72		
663	660	14,99		

3. Сведения о характеристиках уточняемого земельного участка с кадастровым номером 23:26:1001002:262 :

№ п/п	Наименование характеристики земельного участка	Значение характеристики
1	2	3

1	2	3
1.	Адрес земельного участка	—
1.1.	Сведения о местоположении земельного участка (при отсутствии адреса) в структурированном в соответствии с федеральной информационной адресной системой виде	Российская Федерация, Краснодарский край, Северский р-н, Смоленская ст-ца, Садовод-2 снт, уч 20-а
1.2.	Дополнительные сведения о местоположении земельного участка	—
2.	Площадь земельного участка ± величина погрешности определения (вычисления) площади (Р ± ΔР), м²	623 ± 17,00
3.	Формула, примененная для вычисления предельной погрешности определения площади земельного участка, с подставленными значениями и итоговые (вычисленные) значения	3,5*Mt*√(P) = 3,5*0,20*√(623,00) = 17
4.	Площадь земельного участка согласно сведениям Единого государственного реестра недвижимости (Ркад), м²	607,00
5.	Оценка расхождения Р и Ркад (Р - Ркад), м²	16
6.	Предельный минимальный и максимальный размеры земельного участка (Рмин и Рмакс), м²	Рмин = 400 Рмакс = 2 000
7.	Вид (виды) разрешенного использования	для садоводства
7.1.	Дополнительные сведения об использовании земельного участка	—
8.	Кадастровый или иной государственный учетный номер (инвентарный) здания, сооружения, объекта незавершенного строительства, расположенного на земельном участке	—
9.	Сведения о земельных участках (землях общего пользования, территории общего пользования), посредством которых обеспечивается доступ	—
10.	Иные сведения	—
4. Пояснения к сведениям об уточняемом земельном участке с кадастровым номером 23:26:1001002:262 :		
1.	—	

1. Сведения о характерных точках границ уточняемого земельного участка с кадастровым номером 23:26:1001002:263 :

Система координат МСК-23, зона 1 Зона № 1

Обозначение характерных точек границ	Координаты, м				Метод определения координат	Формулы, примененные для расчета средней квадратической погрешности определения координат характерных точек границ (Mt), с подставленными в такие формулы значениями и итоговые (вычисленные) значения Mt, м	Описание закрепления точки
	содержатся в Едином государственном реестре недвижимости		определены в результате выполнения комплексных кадастровых работ				
	X	Y	X	Y			
1	2	3	4	5	6	7	8
664	456 372,30	1 367 341,55	456 372,30	1 367 341,55	Метод спутниковых геодезических измерений (определений)	√(m0^2 + m1^2) = √(0,07^2 + 0,07^2) = 0,10	Закрепление отсутствует
665	456 381,29	1 367 302,14	456 381,29	1 367 302,14			Долговременный межевой знак
666	456 374,99	1 367 300,77	456 374,99	1 367 300,77			
667	456 365,90	1 367 299,08	456 365,90	1 367 299,08			—
н668У	—	—	456 357,42	1 367 337,37			
664	456 372,30	1 367 341,55	456 372,30	1 367 341,55			Закрепление отсутствует

2. Сведения о частях границ уточняемого земельного участка с кадастровым номером 23:26:1001002:263 :

Обозначение части границ		Горизонтальное проложение (S), м	Описание прохождения части границ	Сведения о согласовании местоположения границ (согласовано/спорное)
от т.	до т.			
1	2	3	4	5
664	665	40,42	—	согласовано
665	666	6,45		
666	667	9,25		
667	н668У	39,22		
н668У	664	15,46		

3. Сведения о характеристиках уточняемого земельного участка с кадастровым номером 23:26:1001002:263 :

№ п/п	Наименование характеристики земельного участка	Значение характеристики
1	2	3

1	2	3
1.	Адрес земельного участка	—
1.1.	Сведения о местоположении земельного участка (при отсутствии адреса) в структурированном в соответствии с федеральной информационной адресной системой виде	Российская Федерация, Краснодарский край, Северский р-н, Смоленская ст-ца, Садовод-2 снт, уч 102
1.2.	Дополнительные сведения о местоположении земельного участка	—
2.	Площадь земельного участка ± величина погрешности определения (вычисления) площади (Р ± ΔР), м²	621 ± 17,00
3.	Формула, примененная для вычисления предельной погрешности определения площади земельного участка, с подставленными значениями и итоговые (вычисленные) значения	3,5*Mt*√(P) = 3,5*0,20*√(621,00) = 17
4.	Площадь земельного участка согласно сведениям Единого государственного реестра недвижимости (Ркад), м²	620,00
5.	Оценка расхождения Р и Ркад (Р - Ркад), м²	1
6.	Предельный минимальный и максимальный размеры земельного участка (Рмин и Рмакс), м²	Рмин = 400 Рмакс = 2 000
7.	Вид (виды) разрешенного использования	для садоводства
7.1.	Дополнительные сведения об использовании земельного участка	—
8.	Кадастровый или иной государственный учетный номер (инвентарный) здания, сооружения, объекта незавершенного строительства, расположенного на земельном участке	23:26:0000000:1709
9.	Сведения о земельных участках (землях общего пользования, территории общего пользования), посредством которых обеспечивается доступ	—
10.	Иные сведения	—
4. Пояснения к сведениям об уточняемом земельном участке с кадастровым номером 23:26:1001002:263 :		
1.	—	

1. Сведения о характерных точках границ уточняемого земельного участка с кадастровым номером 23:26:1001002:264 :

Система координат МСК-23, зона 1 Зона № 1

Обозначение характерных точек границ	Координаты, м				Метод определения координат	Формулы, примененные для расчета средней квадратической погрешности определения координат характерных точек границ (Mt), с подставленными в такие формулы значениями и итоговые (вычисленные) значения Mt, м	Описание закрепления точки
	содержатся в Едином государственном реестре недвижимости		определены в результате выполнения комплексных кадастровых работ				
	X	Y	X	Y			
1	2	3	4	5	6	7	8
667	456 365,90	1 367 299,08	456 365,90	1 367 299,08	Метод спутниковых геодезических измерений (определений)	√(m0^2 + m1^2) = √(0,07^2 + 0,07^2) = 0,10	—
н668У	—	—	456 357,42	1 367 337,37			
н669У	—	—	456 343,13	1 367 334,50			
н670У	—	—	456 350,66	1 367 296,20			
667	456 365,90	1 367 299,08	456 365,90	1 367 299,08			

2. Сведения о частях границ уточняемого земельного участка с кадастровым номером 23:26:1001002:264 :

Обозначение части границ		Горизонтальное проложение (S), м	Описание прохождения части границ	Сведения о согласовании местоположения границ (согласовано/спорное)
от т.	до т.			
1	2	3	4	5
667	н668У	39,22	—	согласовано
н668У	н669У	14,58		
н669У	н670У	39,03		
н670У	667	15,51		

3. Сведения о характеристиках уточняемого земельного участка с кадастровым номером 23:26:1001002:264 :

№ п/п	Наименование характеристики земельного участка	Значение характеристики
1	2	3

1	2	3
1.	Адрес земельного участка	—
1.1.	Сведения о местоположении земельного участка (при отсутствии адреса) в структурированном в соответствии с федеральной информационной адресной системой виде	Российская Федерация, Краснодарский край, Северский р-н, Смоленская ст-ца, Садовод-2 снт, уч 103
1.2.	Дополнительные сведения о местоположении земельного участка	—
2.	Площадь земельного участка ± величина погрешности определения (вычисления) площади (Р ± ΔР), м²	588 ± 17,00
3.	Формула, примененная для вычисления предельной погрешности определения площади земельного участка, с подставленными значениями и итоговые (вычисленные) значения	3,5*Mt*√(P) = 3,5*0,20*√(588,00) = 17
4.	Площадь земельного участка согласно сведениям Единого государственного реестра недвижимости (Ркад), м²	600,00
5.	Оценка расхождения Р и Ркад (Р - Ркад), м²	12
6.	Предельный минимальный и максимальный размеры земельного участка (Рмин и Рмакс), м²	Рмин = 400 Рмакс = 2 000
7.	Вид (виды) разрешенного использования	для садоводства
7.1.	Дополнительные сведения об использовании земельного участка	—
8.	Кадастровый или иной государственный учетный номер (инвентарный) здания, сооружения, объекта незавершенного строительства, расположенного на земельном участке	—
9.	Сведения о земельных участках (землях общего пользования, территории общего пользования), посредством которых обеспечивается доступ	—
10.	Иные сведения	—
4. Пояснения к сведениям об уточняемом земельном участке с кадастровым номером 23:26:1001002:264 :		
1.	—	

1. Сведения о характерных точках границ уточняемого земельного участка с кадастровым номером 23:26:1001002:266 :

Система координат МСК-23, зона 1 Зона № 1

Обозначение характерных точек границ	Координаты, м				Метод определения координат	Формулы, примененные для расчета средней квадратической погрешности определения координат характерных точек границ (Mt), с подставленными в такие формулы значениями и итоговые (вычисленные) значения Mt, м	Описание закрепления точки
	содержатся в Едином государственном реестре недвижимости		определены в результате выполнения комплексных кадастровых работ				
	X	Y	X	Y			
1	2	3	4	5	6	7	8
400/671	456 602,53	1 367 668,67	456 602,75	1 367 667,88	Метод спутниковых геодезических измерений (определений)	√(m0^2 + m1^2) = √(0,07^2 + 0,07^2) = 0,10	—
411/672	456 643,66	1 367 676,99	456 643,59	1 367 675,96			
673	456 644,10	1 367 678,00	456 644,10	1 367 678,00			
674	456 630,20	1 367 684,08	456 630,20	1 367 684,08			
675	456 625,51	1 367 686,52	456 625,51	1 367 686,52			
676	456 612,17	1 367 694,86	456 612,17	1 367 694,86			
677	456 606,65	1 367 702,87	456 606,65	1 367 702,87			
678	456 604,58	1 367 707,89	456 604,58	1 367 707,89			
679	456 603,28	1 367 715,78	456 603,28	1 367 715,78			
403/680	456 593,26	1 367 712,41	456 594,03	1 367 712,71			
402/681	456 595,72	1 367 703,65	456 595,96	1 367 703,45			
401/682	456 598,14	1 367 693,88	456 597,95	1 367 693,71			

1	2	3	4	5	6	7	8
400/671	456 602,53	1 367 668,67	456 602,75	1 367 667,88	Метод спутниковых геодезических измерений (определений)	√(m0^2 + m1^2) = √(0,07^2 + 0,07^2) = 0,10	—

2. Сведения о частях границ уточняемого земельного участка с кадастровым номером 23:26:1001002:266 :

Обозначение части границ		Горизонтальное проложение (S), м	Описание прохождения части границ	Сведения о согласовании местоположения границ (согласовано/спорное)
от т.	до т.			
1	2	3	4	5
671	672	41,63	—	согласовано
672	673	2,10		
673	674	15,17		
674	675	5,29		
675	676	15,73		
676	677	9,73		
677	678	5,43		
678	679	8,00		
679	680	9,75		
680	681	9,46		
681	682	9,94		
682	671	26,27		

3. Сведения о характеристиках уточняемого земельного участка с кадастровым номером 23:26:1001002:266 :

№ п/п	Наименование характеристики земельного участка	Значение характеристики
1	2	3
1.	Адрес земельного участка	—
1.1.	Сведения о местоположении земельного участка (при отсутствии адреса) в структурированном в соответствии с федеральной информационной адресной системой виде	Российская Федерация, Краснодарский край, Северский р-н
1.2.	Дополнительные сведения о местоположении земельного участка	—
2.	Площадь земельного участка ± величина погрешности определения (вычисления) площади (P ± ΔP), м²	933 ± 21,00
3.	Формула, примененная для вычисления предельной погрешности определения площади земельного участка, с подставленными значениями и итоговые (вычисленные) значения	3,5*Mt*√(P) = 3,5*0,20*√(933,00) = 21

1	2	3
4.	Площадь земельного участка согласно сведениям Единого государственного реестра недвижимости (Ркад), м²	897,00
5.	Оценка расхождения Р и Ркад (Р - Ркад), м²	36
6.	Предельный минимальный и максимальный размеры земельного участка (Рмин и Рмакс), м²	Рмин = 400 Рмакс = 2 000
7.	Вид (виды) разрешенного использования	для садоводства
7.1.	Дополнительные сведения об использовании земельного участка	—
8.	Кадастровый или иной государственный учетный номер (инвентарный) здания, сооружения, объекта незавершенного строительства, расположенного на земельном участке	23:26:1001002:614
9.	Сведения о земельных участках (землях общего пользования, территории общего пользования), посредством которых обеспечивается доступ	—
10.	Иные сведения	—

4. Пояснения к сведениям об уточняемом земельном участке с кадастровым номером 23:26:1001002:266 :

1.	—

1. Сведения о характерных точках границ уточняемого земельного участка с кадастровым номером 23:26:1001002:269 :

Система координат МСК-23, зона 1 Зона № 1

Обозначение характерных точек границ	Координаты, м				Метод определения координат	Формулы, примененные для расчета средней квадратической погрешности определения координат характерных точек границ (Mt), с подставленными в такие формулы значениями и итоговые (вычисленные) значения Mt, м	Описание закрепления точки
	содержатся в Едином государственном реестре недвижимости		определены в результате выполнения комплексных кадастровых работ				
	X	Y	X	Y			
1	2	3	4	5	6	7	8
418/687	456 342,00	1 367 334,26	456 343,13	1 367 334,50	Метод спутниковых геодезических измерений (определений)	√(m0^2 + m1^2) = √(0,07^2 + 0,07^2) = 0,10	—
422/688	456 336,70	1 367 333,01	456 337,03	1 367 333,24			
421/689	456 324,99	1 367 292,16	456 324,78	1 367 290,96			

1	2	3	4	5	6	7	8
420/690	456 337,32	1 367 294,23	456 337,92	1 367 293,25	Метод спутниковых геодезических измерений (определений)	√(m0^2 + m1^2) = √(0,07^2 + 0,07^2) = 0,10	—
419/691	456 350,37	1 367 297,55	456 350,66	1 367 296,20			
418/687	456 342,00	1 367 334,26	456 343,13	1 367 334,50			

2. Сведения о частях границ уточняемого земельного участка с кадастровым номером 23:26:1001002:269 :

Обозначение части границ		Горизонтальное проложение (S), м	Описание прохождения части границ	Сведения о согласовании местоположения границ (согласовано/спорное)
от т.	до т.			
1	2	3	4	5
687	688	6,23	—	согласовано
688	689	44,02		
689	690	13,34		
690	691	13,08		
691	687	39,03		

3. Сведения о характеристиках уточняемого земельного участка с кадастровым номером 23:26:1001002:269 :

№ п/п	Наименование характеристики земельного участка	Значение характеристики
1	2	3
1.	Адрес земельного участка	—
1.1.	Сведения о местоположении земельного участка (при отсутствии адреса) в структурированном в соответствии с федеральной информационной адресной системой виде	Российская Федерация, Краснодарский край, Северский р-н, Смоленская ст-ца, Садовод-2 снт, уч 22 а
1.2.	Дополнительные сведения о местоположении земельного участка	—
2.	Площадь земельного участка ± величина погрешности определения (вычисления) площади (Р ± ΔР), м²	641 ± 18,00
3.	Формула, примененная для вычисления предельной погрешности определения площади земельного участка, с подставленными значениями и итоговые (вычисленные) значения	3,5*Mt*√(P) = 3,5*0,20*√(641,00) = 18
4.	Площадь земельного участка согласно сведениям Единого государственного реестра недвижимости (Ркад), м²	596,00
5.	Оценка расхождения Р и Ркад (Р - Ркад), м²	45

1	2	3
6.	Предельный минимальный и максимальный размеры земельного участка (Рмин и Рмакс), м²	Рмин = 400 Рмакс = 2 000
7.	Вид (виды) разрешенного использования	для садоводства
7.1.	Дополнительные сведения об использовании земельного участка	—
8.	Кадастровый или иной государственный учетный номер (инвентарный) здания, сооружения, объекта незавершенного строительства, расположенного на земельном участке	—
9.	Сведения о земельных участках (землях общего пользования, территории общего пользования), посредством которых обеспечивается доступ	—
10.	Иные сведения	—

4. Пояснения к сведениям об уточняемом земельном участке с кадастровым номером 23:26:1001002:269 :

1.	—

1. Сведения о характерных точках границ уточняемого земельного участка с кадастровым номером 23:26:1001002:27 :

Система координат МСК-23, зона 1 Зона № 1

Обозначение характерных точек границ	Координаты, м				Метод определения координат	Формулы, примененные для расчета средней квадратической погрешности определения координат характерных точек границ (Mt), с подставленными в такие формулы значениями и итоговые (вычисленные) значения Mt, м	Описание закрепления точки
	содержатся в Едином государственном реестре недвижимости		определены в результате выполнения комплексных кадастровых работ				
	X	Y	X	Y			
1	2	3	4	5	6	7	8
423/692	456 709,43	1 367 601,66	456 708,63	1 367 601,12	Метод спутниковых геодезических измерений (определений)	√(m0^2 + m1^2) = √(0,07^2 + 0,07^2) = 0,10	—
426/693	456 724,03	1 367 604,75	456 723,81	1 367 604,50			
425/694	456 715,92	1 367 646,33	456 715,45	1 367 646,09			
424/695	456 701,35	1 367 643,21	456 700,59	1 367 642,89			
423/692	456 709,43	1 367 601,66	456 708,63	1 367 601,12			

2. Сведения о частях границ уточняемого земельного участка с кадастровым номером 23:26:1001002:27 :

Обозначение части границ		Горизонтальное проложение (S), м	Описание прохождения части границ	Сведения о согласовании местоположения границ (согласовано/спорное)
от т.	до т.			
1	2	3	4	5
692	693	15,55	—	согласовано
693	694	42,42		
694	695	15,20		
695	692	42,54		

3. Сведения о характеристиках уточняемого земельного участка с кадастровым номером 23:26:1001002:27 :

№ п/п	Наименование характеристики земельного участка	Значение характеристики
1	2	3
1.	Адрес земельного участка	—
1.1.	Сведения о местоположении земельного участка (при отсутствии адреса) в структурированном в соответствии с федеральной информационной адресной системой виде	Российская Федерация, Краснодарский край, Северский р-н
1.2.	Дополнительные сведения о местоположении земельного участка	—
2.	Площадь земельного участка ± величина погрешности определения (вычисления) площади (Р ± ΔР), м²	653 ± 18,00
3.	Формула, примененная для вычисления предельной погрешности определения площади земельного участка, с подставленными значениями и итоговые (вычисленные) значения	3,5*Mt*√(P) = 3,5*0,20*√(653,00) = 18
4.	Площадь земельного участка согласно сведениям Единого государственного реестра недвижимости (Ркад), м²	631,00
5.	Оценка расхождения Р и Ркад (Р - Ркад), м²	22
6.	Предельный минимальный и максимальный размеры земельного участка (Рмин и Рмакс), м²	Рмин = 400 Рмакс = 2 000
7.	Вид (виды) разрешенного использования	Для садоводства
7.1.	Дополнительные сведения об использовании земельного участка	—
8.	Кадастровый или иной государственный учетный номер (инвентарный) здания, сооружения, объекта незавершенного строительства, расположенного на земельном участке	23:26:1001002:754
9.	Сведения о земельных участках (землях общего пользования, территории общего пользования), посредством которых обеспечивается доступ	—

1	2	3
10.	Иные сведения	—

4. Пояснения к сведениям об уточняемом земельном участке с кадастровым номером 23:26:1001002:27 :

1.	—

1. Сведения о характерных точках границ уточняемого земельного участка с кадастровым номером 23:26:1001002:272 :

Система координат МСК-23, зона 1 Зона № 1

Обозначение характерных точек границ	Координаты, м				Метод определения координат	Формулы, примененные для расчета средней квадратической погрешности определения координат характерных точек границ (Mt), с подставленными в такие формулы значениями и итоговые (вычисленные) значения Mt, м	Описание закрепления точки
	содержатся в Едином государственном реестре недвижимости		определены в результате выполнения комплексных кадастровых работ				
	X	Y	X	Y			
1	2	3	4	5	6	7	8
н700У	—	—	456 804,14	1 367 440,88	Метод спутниковых геодезических измерений (определений)	√(m0^2 + m1^2) = √(0,07^2 + 0,07^2) = 0,10	—
н701У	—	—	456 788,58	1 367 437,42			
н702У	—	—	456 780,27	1 367 479,70			
н703У	—	—	456 793,91	1 367 482,56			
н700У	—	—	456 804,14	1 367 440,88			

2. Сведения о частях границ уточняемого земельного участка с кадастровым номером 23:26:1001002:272 :

Обозначение части границ		Горизонтальное проложение (S), м	Описание прохождения части границ	Сведения о согласовании местоположения границ (согласовано/спорное)
от т.	до т.			
1	2	3	4	5
н700У	н701У	15,94	—	согласовано
н701У	н702У	43,09		
н702У	н703У	13,94		
н703У	н700У	42,92		

3. Сведения о характеристиках уточняемого земельного участка с кадастровым номером 23:26:1001002:272 :		
№ п/п	Наименование характеристики земельного участка	Значение характеристики
1	2	3
1.	Адрес земельного участка	—
1.1.	Сведения о местоположении земельного участка (при отсутствии адреса) в структурированном в соответствии с федеральной информационной адресной системой виде	Российская Федерация, Краснодарский край, Северский р-н, Смоленский с/о с/с
1.2.	Дополнительные сведения о местоположении земельного участка	—
2.	Площадь земельного участка ± величина погрешности определения (вычисления) площади (Р ± ΔР), м²	642 ± 18,00
3.	Формула, примененная для вычисления предельной погрешности определения площади земельного участка, с подставленными значениями и итоговые (вычисленные) значения	3,5*Mt*√(P) = 3,5*0,20*√(642,00) = 18
4.	Площадь земельного участка согласно сведениям Единого государственного реестра недвижимости (Ркад), м²	605,00
5.	Оценка расхождения Р и Ркад (Р - Ркад), м²	37
6.	Предельный минимальный и максимальный размеры земельного участка (Рмин и Рмакс), м²	Рмин = 400 Рмакс = 2 000
7.	Вид (виды) разрешенного использования	для садоводства
7.1.	Дополнительные сведения об использовании земельного участка	—
8.	Кадастровый или иной государственный учетный номер (инвентарный) здания, сооружения, объекта незавершенного строительства, расположенного на земельном участке	23:26:0000000:719
9.	Сведения о земельных участках (землях общего пользования, территории общего пользования), посредством которых обеспечивается доступ	—
10.	Иные сведения	—
4. Пояснения к сведениям об уточняемом земельном участке с кадастровым номером 23:26:1001002:272 :		
1.	—	

1. Сведения о характерных точках границ уточняемого земельного участка с кадастровым номером 23:26:1001002:274 :

Система координат МСК-23, зона 1 Зона № 1

Обозначение характерных точек границ	Координаты, м				Метод определения координат	Формулы, примененные для расчета средней квадратической погрешности определения координат характерных точек границ (Mt), с подставленными в такие формулы значениями и итоговые (вычисленные) значения Mt, м	Описание закрепления точки
	содержатся в Едином государственном реестре недвижимости		определены в результате выполнения комплексных кадастровых работ				
	X	Y	X	Y			
1	2	3	4	5	6	7	8
441/714	456 744,16	1 367 430,97	456 745,28	1 367 428,51	Метод спутниковых геодезических измерений (определений)	√(m0^2 + m1^2) = √(0,07^2 + 0,07^2) = 0,10	—
н715У	—	—	456 744,49	1 367 431,79			
446/716	456 735,31	1 367 470,83	456 735,90	1 367 469,41			
445/717	456 720,40	1 367 467,86	456 720,87	1 367 466,48			
444/718	456 723,30	1 367 454,96	456 723,88	1 367 453,46			
443/719	456 724,55	1 367 454,82	456 725,04	1 367 453,41			
442/720	456 730,82	1 367 427,97	456 731,19	1 367 426,12			
441/714	456 744,16	1 367 430,97	456 745,28	1 367 428,51			

2. Сведения о частях границ уточняемого земельного участка с кадастровым номером 23:26:1001002:274 :

Обозначение части границ		Горизонтальное проложение (S), м	Описание прохождения части границ	Сведения о согласовании местоположения границ (согласовано/спорное)
от т.	до т.			
1	2	3	4	5
714	н715У	3,37	—	согласовано
н715У	716	38,59		
716	717	15,31		
717	718	13,36		

1	2	3	4	5
718	719	1,16	—	согласовано
719	720	27,97		
720	714	14,29		

3. Сведения о характеристиках уточняемого земельного участка с кадастровым номером 23:26:1001002:274 :

№ п/п	Наименование характеристики земельного участка	Значение характеристики
1	2	3
1.	Адрес земельного участка	—
1.1.	Сведения о местоположении земельного участка (при отсутствии адреса) в структурированном в соответствии с федеральной информационной адресной системой виде	Российская Федерация, Краснодарский край, Северский р-н
1.2.	Дополнительные сведения о местоположении земельного участка	—
2.	Площадь земельного участка ± величина погрешности определения (вычисления) площади (Р ± ΔР), м²	608 ± 17,00
3.	Формула, примененная для вычисления предельной погрешности определения площади земельного участка, с подставленными значениями и итоговые (вычисленные) значения	3,5*Mt*√(P) = 3,5*0,20*√(608,00) = 17
4.	Площадь земельного участка согласно сведениям Единого государственного реестра недвижимости (Ркад), м²	585,00
5.	Оценка расхождения Р и Ркад (Р - Ркад), м²	23
6.	Предельный минимальный и максимальный размеры земельного участка (Рмин и Рмакс), м²	Рмин = 400 Рмакс = 2 000
7.	Вид (виды) разрешенного использования	для садоводства
7.1.	Дополнительные сведения об использовании земельного участка	—
8.	Кадастровый или иной государственный учетный номер (инвентарный) здания, сооружения, объекта незавершенного строительства, расположенного на земельном участке	23:26:0000000:1219
9.	Сведения о земельных участках (землях общего пользования, территории общего пользования), посредством которых обеспечивается доступ	—
10.	Иные сведения	—

4. Пояснения к сведениям об уточняемом земельном участке с кадастровым номером 23:26:1001002:274 :

1.	—

1. Сведения о характерных точках границ уточняемого земельного участка с кадастровым номером 23:26:1001002:278 :

Система координат МСК-23, зона 1 Зона № 1

Обозначение характерных точек границ	Координаты, м				Метод определения координат	Формулы, примененные для расчета средней квадратической погрешности определения координат характерных точек границ (Mt), с подставленными в такие формулы значениями и итоговые (вычисленные) значения Mt, м	Описание закрепления точки
	содержатся в Едином государственном реестре недвижимости		определены в результате выполнения комплексных кадастровых работ				
	X	Y	X	Y			
1	2	3	4	5	6	7	8
332/569	456 613,35	1 367 400,24	456 613,48	1 367 399,30	Метод спутниковых геодезических измерений (определений)	√(m0^2 + m1^2) = √(0,07^2 + 0,07^2) = 0,10	—
459/732	456 627,25	1 367 403,11	456 627,57	1 367 402,32			
458/733	456 619,78	1 367 443,18	456 618,73	1 367 442,70			692001000000
331/570	456 604,73	1 367 440,70	456 604,89	1 367 440,15			-
332/569	456 613,35	1 367 400,24	456 613,48	1 367 399,30			—

2. Сведения о частях границ уточняемого земельного участка с кадастровым номером 23:26:1001002:278 :

Обозначение части границ		Горизонтальное проложение (S), м	Описание прохождения части границ	Сведения о согласовании местоположения границ (согласовано/спорное)
от т.	до т.			
1	2	3	4	5
569	732	14,41	—	согласовано
732	733	41,34		
733	570	14,07		
570	569	41,74		

3. Сведения о характеристиках уточняемого земельного участка с кадастровым номером 23:26:1001002:278 :

№ п/п	Наименование характеристики земельного участка	Значение характеристики
1	2	3

1	2	3
1.	Адрес земельного участка	—
1.1.	Сведения о местоположении земельного участка (при отсутствии адреса) в структурированном в соответствии с федеральной информационной адресной системой виде	Российская Федерация, Краснодарский край, Северский р-н
1.2.	Дополнительные сведения о местоположении земельного участка	—
2.	Площадь земельного участка ± величина погрешности определения (вычисления) площади (Р ± ΔР), м²	591 ± 17,00
3.	Формула, примененная для вычисления предельной погрешности определения площади земельного участка, с подставленными значениями и итоговые (вычисленные) значения	3,5*Mt*√(P) = 3,5*0,20*√(591,00) = 17
4.	Площадь земельного участка согласно сведениям Единого государственного реестра недвижимости (Ркад), м²	598,00
5.	Оценка расхождения Р и Ркад (Р - Ркад), м²	7
6.	Предельный минимальный и максимальный размеры земельного участка (Рмин и Рмакс), м²	Рмин = 400 Рмакс = 2 000
7.	Вид (виды) разрешенного использования	для садоводства
7.1.	Дополнительные сведения об использовании земельного участка	—
8.	Кадастровый или иной государственный учетный номер (инвентарный) здания, сооружения, объекта незавершенного строительства, расположенного на земельном участке	23:26:1001002:586
9.	Сведения о земельных участках (землях общего пользования, территории общего пользования), посредством которых обеспечивается доступ	—
10.	Иные сведения	—
4. Пояснения к сведениям об уточняемом земельном участке с кадастровым номером 23:26:1001002:278 :		
1.	—	

1. Сведения о характерных точках границ уточняемого земельного участка с кадастровым номером 23:26:1001002:279 :

Система координат МСК-23, зона 1 Зона № 1

Обозначение характерных точек границ	Координаты, м				Метод определения координат	Формулы, примененные для расчета средней квадратической погрешности определения координат характерных точек границ (Mt), с подставленными в такие формулы значениями и итоговые (вычисленные) значения Mt, м	Описание закрепления точки
	содержатся в Едином государственном реестре недвижимости		определены в результате выполнения комплексных кадастровых работ				
	X	Y	X	Y			
1	2	3	4	5	6	7	8
н576У	—	—	456 547,22	1 367 384,83	Метод спутниковых геодезических измерений (определений)	√(m0^2 + m1^2) = √(0,07^2 + 0,07^2) = 0,10	—
н577У	—	—	456 538,52	1 367 424,32			
н734У	—	—	456 523,39	1 367 421,20			
н735У	—	—	456 531,70	1 367 382,69			
н576У	—	—	456 547,22	1 367 384,83			

2. Сведения о частях границ уточняемого земельного участка с кадастровым номером 23:26:1001002:279 :

Обозначение части границ		Горизонтальное проложение (S), м	Описание прохождения части границ	Сведения о согласовании местоположения границ (согласовано/спорное)
от т.	до т.			
1	2	3	4	5
н576У	н577У	40,44	—	согласовано
н577У	н734У	15,45		
н734У	н735У	39,40		
н735У	н576У	15,67		

3. Сведения о характеристиках уточняемого земельного участка с кадастровым номером 23:26:1001002:279 :

№ п/п	Наименование характеристики земельного участка	Значение характеристики
1	2	3

1	2	3
1.	Адрес земельного участка	—
1.1.	Сведения о местоположении земельного участка (при отсутствии адреса) в структурированном в соответствии с федеральной информационной адресной системой виде	Российская Федерация, Краснодарский край, Северский р-н, Смоленская ст-ца, Садовод-2 снт, уч 69-а
1.2.	Дополнительные сведения о местоположении земельного участка	—
2.	Площадь земельного участка ± величина погрешности определения (вычисления) площади (Р ± ΔР), м²	620 ± 17,00
3.	Формула, примененная для вычисления предельной погрешности определения площади земельного участка, с подставленными значениями и итоговые (вычисленные) значения	3,5*Mt*√(P) = 3,5*0,20*√(620,00) = 17
4.	Площадь земельного участка согласно сведениям Единого государственного реестра недвижимости (Ркад), м²	602,00
5.	Оценка расхождения Р и Ркад (Р - Ркад), м²	18
6.	Предельный минимальный и максимальный размеры земельного участка (Рмин и Рмакс), м²	Рмин = 400 Рмакс = 2 000
7.	Вид (виды) разрешенного использования	для садоводства
7.1.	Дополнительные сведения об использовании земельного участка	—
8.	Кадастровый или иной государственный учетный номер (инвентарный) здания, сооружения, объекта незавершенного строительства, расположенного на земельном участке	23:26:0000000:911
9.	Сведения о земельных участках (землях общего пользования, территории общего пользования), посредством которых обеспечивается доступ	—
10.	Иные сведения	—
4. Пояснения к сведениям об уточняемом земельном участке с кадастровым номером 23:26:1001002:279 :		
1.	—	

1. Сведения о характерных точках границ уточняемого земельного участка с кадастровым номером 23:26:1001002:280 :

Система координат МСК-23, зона 1 Зона № 1

Обозначение характерных точек границ	Координаты, м				Метод определения координат	Формулы, примененные для расчета средней квадратической погрешности определения координат характерных точек границ (Mt), с подставленными в такие формулы значениями и итоговые (вычисленные) значения Mt, м	Описание закрепления точки
	содержатся в Едином государственном реестре недвижимости		определены в результате выполнения комплексных кадастровых работ				
	X	Y	X	Y			
1	2	3	4	5	6	7	8
335/579	456 517,48	1 367 379,89	456 517,23	1 367 379,46	Метод спутниковых геодезических измерений (определений)	√(m0^2 + m1^2) = √(0,07^2 + 0,07^2) = 0,10	—
465/740	456 531,95	1 367 383,12	456 531,70	1 367 382,69			
464/741	456 523,64	1 367 421,63	456 523,39	1 367 421,20			-
339/580	456 509,33	1 367 418,80	456 508,76	1 367 418,40			—
335/579	456 517,48	1 367 379,89	456 517,23	1 367 379,46			

2. Сведения о частях границ уточняемого земельного участка с кадастровым номером 23:26:1001002:280 :

Обозначение части границ		Горизонтальное проложение (S), м	Описание прохождения части границ	Сведения о согласовании местоположения границ (согласовано/спорное)
от т.	до т.			
1	2	3	4	5
579	740	14,83	—	согласовано
740	741	39,40		
741	580	14,90		
580	579	39,85		

3. Сведения о характеристиках уточняемого земельного участка с кадастровым номером 23:26:1001002:280 :

№ п/п	Наименование характеристики земельного участка	Значение характеристики
1	2	3

1	2	3
1.	Адрес земельного участка	—
1.1.	Сведения о местоположении земельного участка (при отсутствии адреса) в структурированном в соответствии с федеральной информационной адресной системой виде	Российская Федерация, Краснодарский край, Северский р-н, Смоленская ст-ца, Садовод-2 снт
1.2.	Дополнительные сведения о местоположении земельного участка	—
2.	Площадь земельного участка ± величина погрешности определения (вычисления) площади (Р ± ΔР), м²	589 ± 17,00
3.	Формула, примененная для вычисления предельной погрешности определения площади земельного участка, с подставленными значениями и итоговые (вычисленные) значения	3,5*Mt*√(P) = 3,5*0,20*√(589,00) = 17
4.	Площадь земельного участка согласно сведениям Единого государственного реестра недвижимости (Ркад), м²	582,00
5.	Оценка расхождения Р и Ркад (Р - Ркад), м²	7
6.	Предельный минимальный и максимальный размеры земельного участка (Рмин и Рмакс), м²	Рмин = 400 Рмакс = 2 000
7.	Вид (виды) разрешенного использования	для садоводства
7.1.	Дополнительные сведения об использовании земельного участка	—
8.	Кадастровый или иной государственный учетный номер (инвентарный) здания, сооружения, объекта незавершенного строительства, расположенного на земельном участке	23:26:0000000:2744
9.	Сведения о земельных участках (землях общего пользования, территории общего пользования), посредством которых обеспечивается доступ	—
10.	Иные сведения	—
4. Пояснения к сведениям об уточняемом земельном участке с кадастровым номером 23:26:1001002:280 :		
1.	—	

1. Сведения о характерных точках границ уточняемого земельного участка с кадастровым номером 23:26:1001002:281 :

Система координат МСК-23, зона 1 Зона № 1

Обозначение характерных точек границ	Координаты, м				Метод определения координат	Формулы, примененные для расчета средней квадратической погрешности определения координат характерных точек границ (Mt), с подставленными в такие формулы значениями и итоговые (вычисленные) значения Mt, м	Описание закрепления точки
	содержатся в Едином государственном реестре недвижимости		определены в результате выполнения комплексных кадастровых работ				
	X	Y	X	Y			
1	2	3	4	5	6	7	8
н742У	—	—	456 488,50	1 367 372,82	Метод спутниковых геодезических измерений (определений)	√(m0^2 + m1^2) = √(0,07^2 + 0,07^2) = 0,10	—
н585У	—	—	456 478,63	1 367 411,70			
н743У	—	—	456 465,46	1 367 409,05			
н744У	—	—	456 473,83	1 367 369,36			
н742У	—	—	456 488,50	1 367 372,82			

2. Сведения о частях границ уточняемого земельного участка с кадастровым номером 23:26:1001002:281 :

Обозначение части границ		Горизонтальное проложение (S), м	Описание прохождения части границ	Сведения о согласовании местоположения границ (согласовано/спорное)
от т.	до т.			
1	2	3	4	5
н742У	н585У	40,11	—	согласовано
н585У	н743У	13,43		
н743У	н744У	40,56		
н744У	н742У	15,07		

3. Сведения о характеристиках уточняемого земельного участка с кадастровым номером 23:26:1001002:281 :

№ п/п	Наименование характеристики земельного участка	Значение характеристики
1	2	3

1	2	3
1.	Адрес земельного участка	—
1.1.	Сведения о местоположении земельного участка (при отсутствии адреса) в структурированном в соответствии с федеральной информационной адресной системой виде	Российская Федерация, Краснодарский край, Северский р-н
1.2.	Дополнительные сведения о местоположении земельного участка	—
2.	Площадь земельного участка ± величина погрешности определения (вычисления) площади (Р ± ΔР), м²	575 ± 17,00
3.	Формула, примененная для вычисления предельной погрешности определения площади земельного участка, с подставленными значениями и итоговые (вычисленные) значения	3,5*Mt*√(P) = 3,5*0,20*√(575,00) = 17
4.	Площадь земельного участка согласно сведениям Единого государственного реестра недвижимости (Ркад), м²	608,00
5.	Оценка расхождения Р и Ркад (Р - Ркад), м²	33
6.	Предельный минимальный и максимальный размеры земельного участка (Рмин и Рмакс), м²	Рмин = 400 Рмакс = 2 000
7.	Вид (виды) разрешенного использования	для садоводства
7.1.	Дополнительные сведения об использовании земельного участка	—
8.	Кадастровый или иной государственный учетный номер (инвентарный) здания, сооружения, объекта незавершенного строительства, расположенного на земельном участке	—
9.	Сведения о земельных участках (землях общего пользования, территории общего пользования), посредством которых обеспечивается доступ	—
10.	Иные сведения	—
4. Пояснения к сведениям об уточняемом земельном участке с кадастровым номером 23:26:1001002:281 :		
1.	—	

1. Сведения о характерных точках границ уточняемого земельного участка с кадастровым номером 23:26:1001002:293 :

Система координат МСК-23, зона 1 Зона № 1

Обозначение характерных точек границ	Координаты, м				Метод определения координат	Формулы, примененные для расчета средней квадратической погрешности определения координат характерных точек границ (Mt), с подставленными в такие формулы значениями и итоговые (вычисленные) значения Mt, м	Описание закрепления точки
	содержатся в Едином государственном реестре недвижимости		определены в результате выполнения комплексных кадастровых работ				
	X	Y	X	Y			
1	2	3	4	5	6	7	8
375/633	456 498,05	1 367 327,27	456 498,16	1 367 326,99	Метод спутниковых геодезических измерений (определений)	√(m0^2 + m1^2) = √(0,07^2 + 0,07^2) = 0,10	Закрепление отсутствует
519/782	456 498,04	1 367 326,90	456 498,21	1 367 326,53			—
520/783	456 492,52	1 367 326,13	456 492,81	1 367 325,58			
399/659	456 483,36	1 367 324,16	456 483,48	1 367 323,66			Долговременный межевой знак
395/655	456 474,85	1 367 364,43	456 474,98	1 367 364,01			
373/631	456 489,47	1 367 368,03	456 489,59	1 367 367,52			Закрепление отсутствует
374/632	456 489,95	1 367 366,95	456 490,07	1 367 366,21			
375/633	456 498,05	1 367 327,27	456 498,16	1 367 326,99			

2. Сведения о частях границ уточняемого земельного участка с кадастровым номером 23:26:1001002:293 :

Обозначение части границ		Горизонтальное проложение (S), м	Описание прохождения части границ	Сведения о согласовании местоположения границ (согласовано/спорное)
от т.	до т.			
1	2	3	4	5
633	782	0,46	—	согласовано
782	783	5,48		
783	659	9,53		
659	655	41,24		

1	2	3	4	5
655	631	15,03	—	согласовано
631	632	1,40		
632	633	40,05		

3. Сведения о характеристиках уточняемого земельного участка с кадастровым номером 23:26:1001002:293 :

№ п/п	Наименование характеристики земельного участка	Значение характеристики
1	2	3
1.	Адрес земельного участка	—
1.1.	Сведения о местоположении земельного участка (при отсутствии адреса) в структурированном в соответствии с федеральной информационной адресной системой виде	Российская Федерация, Краснодарский край, Северский р-н, уч 98-а
1.2.	Дополнительные сведения о местоположении земельного участка	—
2.	Площадь земельного участка ± величина погрешности определения (вычисления) площади (Р ± ΔР), м²	628 ± 18,00
3.	Формула, примененная для вычисления предельной погрешности определения площади земельного участка, с подставленными значениями и итоговые (вычисленные) значения	3,5*Mt*√(P) = 3,5*0,20*√(628,00) = 18
4.	Площадь земельного участка согласно сведениям Единого государственного реестра недвижимости (Ркад), м²	607,00
5.	Оценка расхождения Р и Ркад (Р - Ркад), м²	21
6.	Предельный минимальный и максимальный размеры земельного участка (Рмин и Рмакс), м²	Рмин = 400 Рмакс = 2 000
7.	Вид (виды) разрешенного использования	для садоводства
7.1.	Дополнительные сведения об использовании земельного участка	—
8.	Кадастровый или иной государственный учетный номер (инвентарный) здания, сооружения, объекта незавершенного строительства, расположенного на земельном участке	23:26:0000000:2003
9.	Сведения о земельных участках (землях общего пользования, территории общего пользования), посредством которых обеспечивается доступ	—
10.	Иные сведения	—

4. Пояснения к сведениям об уточняемом земельном участке с кадастровым номером 23:26:1001002:293 :

1.	—

1. Сведения о характерных точках границ уточняемого земельного участка с кадастровым номером 23:26:1001002:295 :

Система координат МСК-23, зона 1 Зона № 1

Обозначение характерных точек границ	Координаты, м				Метод определения координат	Формулы, примененные для расчета средней квадратической погрешности определения координат характерных точек границ (Mt), с подставленными в такие формулы значениями и итоговые (вычисленные) значения Mt, м	Описание закрепления точки
	содержатся в Едином государственном реестре недвижимости		определены в результате выполнения комплексных кадастровых работ				
	X	Y	X	Y			
1	2	3	4	5	6	7	8
н785У	—	—	456 804,18	1 367 377,34	Метод спутниковых геодезических измерений (определений)	√(m0^2 + m1^2) = √(0,07^2 + 0,07^2) = 0,10	—
н786У	—	—	456 837,12	1 367 383,32			
754	456 833,94	1 367 402,18	456 833,94	1 367 402,18			Закрепление отсутствует
607	456 826,48	1 367 400,24	456 826,48	1 367 400,24			
606	456 812,01	1 367 396,48	456 812,01	1 367 396,48			—
н787У	—	—	456 801,57	1 367 394,11			
н785У	—	—	456 804,18	1 367 377,34			

2. Сведения о частях границ уточняемого земельного участка с кадастровым номером 23:26:1001002:295 :

Обозначение части границ		Горизонтальное проложение (S), м	Описание прохождения части границ	Сведения о согласовании местоположения границ (согласовано/спорное)
от т.	до т.			
1	2	3	4	5
н785У	н786У	33,48	—	согласовано
н786У	754	19,13		
754	607	7,71		
607	606	14,95		
606	н787У	10,71		
н787У	н785У	16,97		

3. Сведения о характеристиках уточняемого земельного участка с кадастровым номером 23:26:1001002:295 :		
№ п/п	Наименование характеристики земельного участка	Значение характеристики
1	2	3
1.	Адрес земельного участка	—
1.1.	Сведения о местоположении земельного участка (при отсутствии адреса) в структурированном в соответствии с федеральной информационной адресной системой виде	Российская Федерация, Краснодарский край, Северский р-н, Смоленская ст-ца, Садовод-2 снт, уч 38
1.2.	Дополнительные сведения о местоположении земельного участка	—
2.	Площадь земельного участка ± величина погрешности определения (вычисления) площади (Р ± ΔР), м²	598 ± 17,00
3.	Формула, примененная для вычисления предельной погрешности определения площади земельного участка, с подставленными значениями и итоговые (вычисленные) значения	3,5*Mt*√(P) = 3,5*0,20*√(598,00) = 17
4.	Площадь земельного участка согласно сведениям Единого государственного реестра недвижимости (Ркад), м²	568,00
5.	Оценка расхождения Р и Ркад (Р - Ркад), м²	30
6.	Предельный минимальный и максимальный размеры земельного участка (Рмин и Рмакс), м²	Рмин = 400 Рмакс = 2 000
7.	Вид (виды) разрешенного использования	для садоводства
7.1.	Дополнительные сведения об использовании земельного участка	—
8.	Кадастровый или иной государственный учетный номер (инвентарный) здания, сооружения, объекта незавершенного строительства, расположенного на земельном участке	23:26:1001002:598
9.	Сведения о земельных участках (землях общего пользования, территории общего пользования), посредством которых обеспечивается доступ	—
10.	Иные сведения	—
4. Пояснения к сведениям об уточняемом земельном участке с кадастровым номером 23:26:1001002:295 :		
1.	—	

1. Сведения о характерных точках границ уточняемого земельного участка с кадастровым номером 23:26:1001002:296 :

Система координат МСК-23, зона 1 Зона № 1

Обозначение характерных точек границ	Координаты, м				Метод определения координат	Формулы, примененные для расчета средней квадратической погрешности определения координат характерных точек границ (Mt), с подставленными в такие формулы значениями и итоговые (вычисленные) значения Mt, м	Описание закрепления точки
	содержатся в Едином государственном реестре недвижимости		определены в результате выполнения комплексных кадастровых работ				
	X	Y	X	Y			
1	2	3	4	5	6	7	8
н788У	—	—	456 796,04	1 367 392,98	Метод спутниковых геодезических измерений (определений)	√(m0^2 + m1^2) = √(0,07^2 + 0,07^2) = 0,10	—
н789У	—	—	456 782,31	1 367 390,09			
н790У	—	—	456 769,93	1 367 387,26			
н791У	—	—	456 773,05	1 367 371,09			
н785У	—	—	456 804,18	1 367 377,34			
н787У	—	—	456 801,57	1 367 394,11			
н788У	—	—	456 796,04	1 367 392,98			

2. Сведения о частях границ уточняемого земельного участка с кадастровым номером 23:26:1001002:296 :

Обозначение части границ		Горизонтальное проложение (S), м	Описание прохождения части границ	Сведения о согласовании местоположения границ (согласовано/спорное)
от т.	до т.			
1	2	3	4	5
н788У	н789У	14,03	—	согласовано
н789У	н790У	12,70		
н790У	н791У	16,47		
н791У	н785У	31,75		
н785У	н787У	16,97		
н787У	н788У	5,64		

3. Сведения о характеристиках уточняемого земельного участка с кадастровым номером 23:26:1001002:296 :		
№ п/п	Наименование характеристики земельного участка	Значение характеристики
1	2	3
1.	Адрес земельного участка	—
1.1.	Сведения о местоположении земельного участка (при отсутствии адреса) в структурированном в соответствии с федеральной информационной адресной системой виде	Российская Федерация, Краснодарский край, Северский р-н, Смоленская ст-ца, Садовод-2 снт, уч 138
1.2.	Дополнительные сведения о местоположении земельного участка	—
2.	Площадь земельного участка ± величина погрешности определения (вычисления) площади (Р ± ΔР), м²	538 ± 16,00
3.	Формула, примененная для вычисления предельной погрешности определения площади земельного участка, с подставленными значениями и итоговые (вычисленные) значения	3,5*Mt*√(P) = 3,5*0,20*√(538,00) = 16
4.	Площадь земельного участка согласно сведениям Единого государственного реестра недвижимости (Ркад), м²	539,00
5.	Оценка расхождения Р и Ркад (Р - Ркад), м²	1
6.	Предельный минимальный и максимальный размеры земельного участка (Рмин и Рмакс), м²	Рмин = 400 Рмакс = 2 000
7.	Вид (виды) разрешенного использования	для садоводства
7.1.	Дополнительные сведения об использовании земельного участка	—
8.	Кадастровый или иной государственный учетный номер (инвентарный) здания, сооружения, объекта незавершенного строительства, расположенного на земельном участке	—
9.	Сведения о земельных участках (землях общего пользования, территории общего пользования), посредством которых обеспечивается доступ	—
10.	Иные сведения	—
4. Пояснения к сведениям об уточняемом земельном участке с кадастровым номером 23:26:1001002:296 :		
1.	—	

1. Сведения о характерных точках границ уточняемого земельного участка с кадастровым номером 23:26:1001002:298 :

Система координат МСК-23, зона 1 Зона № 1

Обозначение характерных точек границ	Координаты, м				Метод определения координат	Формулы, примененные для расчета средней квадратической погрешности определения координат характерных точек границ (Mt), с подставленными в такие формулы значениями и итоговые (вычисленные) значения Mt, м	Описание закрепления точки
	содержатся в Едином государственном реестре недвижимости		определены в результате выполнения комплексных кадастровых работ				
	X	Y	X	Y			
1	2	3	4	5	6	7	8
н798У	—	—	456 733,74	1 367 378,97	Метод спутниковых геодезических измерений (определений)	√(m0^2 + m1^2) = √(0,07^2 + 0,07^2) = 0,10	—
н799У	—	—	456 724,76	1 367 376,97			
н800У	—	—	456 710,71	1 367 373,33			
н801У	—	—	456 698,70	1 367 370,80			
н802У	—	—	456 701,22	1 367 356,02			
н803У	—	—	456 736,79	1 367 363,66			
н798У	—	—	456 733,74	1 367 378,97			

2. Сведения о частях границ уточняемого земельного участка с кадастровым номером 23:26:1001002:298 :

Обозначение части границ		Горизонтальное проложение (S), м	Описание прохождения части границ	Сведения о согласовании местоположения границ (согласовано/спорное)
от т.	до т.			
1	2	3	4	5
н798У	н799У	9,20	—	согласовано
н799У	н800У	14,51		
н800У	н801У	12,27		
н801У	н802У	14,99		
н802У	н803У	36,38		
н803У	н798У	15,61		

3. Сведения о характеристиках уточняемого земельного участка с кадастровым номером 23:26:1001002:298 :		
№ п/п	Наименование характеристики земельного участка	Значение характеристики
1	2	3
1.	Адрес земельного участка	—
1.1.	Сведения о местоположении земельного участка (при отсутствии адреса) в структурированном в соответствии с федеральной информационной адресной системой виде	Российская Федерация, Краснодарский край, Северский р-н, Смоленская ст-ца, Садовод-2 снт, уч 53
1.2.	Дополнительные сведения о местоположении земельного участка	—
2.	Площадь земельного участка ± величина погрешности определения (вычисления) площади (Р ± ΔР), м²	551 ± 16,00
3.	Формула, примененная для вычисления предельной погрешности определения площади земельного участка, с подставленными значениями и итоговые (вычисленные) значения	3,5*Mt*√(P) = 3,5*0,20*√(551,00) = 16
4.	Площадь земельного участка согласно сведениям Единого государственного реестра недвижимости (Ркад), м²	552,00
5.	Оценка расхождения Р и Ркад (Р - Ркад), м²	1
6.	Предельный минимальный и максимальный размеры земельного участка (Рмин и Рмакс), м²	Рмин = 400 Рмакс = 2 000
7.	Вид (виды) разрешенного использования	для садоводства
7.1.	Дополнительные сведения об использовании земельного участка	—
8.	Кадастровый или иной государственный учетный номер (инвентарный) здания, сооружения, объекта незавершенного строительства, расположенного на земельном участке	23:26:1001002:553
9.	Сведения о земельных участках (землях общего пользования, территории общего пользования), посредством которых обеспечивается доступ	—
10.	Иные сведения	—
4. Пояснения к сведениям об уточняемом земельном участке с кадастровым номером 23:26:1001002:298 :		
1.	—	

1. Сведения о характерных точках границ уточняемого земельного участка с кадастровым номером 23:26:1001002:305 :

Система координат МСК-23, зона 1 Зона № 1

Обозначение характерных точек границ	Координаты, м				Метод определения координат	Формулы, примененные для расчета средней квадратической погрешности определения координат характерных точек границ (Mt), с подставленными в такие формулы значениями и итоговые (вычисленные) значения Mt, м	Описание закрепления точки
	содержатся в Едином государственном реестре недвижимости		определены в результате выполнения комплексных кадастровых работ				
	X	Y	X	Y			
1	2	3	4	5	6	7	8
526/820	456 339,10	1 367 282,43	456 339,60	1 367 281,47	Метод спутниковых геодезических измерений (определений)	√(m0^2 + m1^2) = √(0,07^2 + 0,07^2) = 0,10	—
н821У	—	—	456 377,07	1 367 288,67			
817	456 377,65	1 367 289,74	456 377,65	1 367 289,74			Долговременный межевой знак
666	456 374,99	1 367 300,77	456 374,99	1 367 300,77			
667	456 365,90	1 367 299,08	456 365,90	1 367 299,08			—
419/691	456 350,37	1 367 297,55	456 350,66	1 367 296,20			
420/690	456 337,32	1 367 294,23	456 337,92	1 367 293,25			
526/820	456 339,10	1 367 282,43	456 339,60	1 367 281,47			

2. Сведения о частях границ уточняемого земельного участка с кадастровым номером 23:26:1001002:305 :

Обозначение части границ		Горизонтальное проложение (S), м	Описание прохождения части границ	Сведения о согласовании местоположения границ (согласовано/спорное)
от т.	до т.			
1	2	3	4	5
820	н821У	38,16	—	согласовано
н821У	817	1,22		
817	666	11,35		
666	667	9,25		

1	2	3	4	5
667	691	15,51	—	согласовано
691	690	13,08		
690	820	11,90		

3. Сведения о характеристиках уточняемого земельного участка с кадастровым номером 23:26:1001002:305 :

№ п/п	Наименование характеристики земельного участка	Значение характеристики
1	2	3
1.	Адрес земельного участка	—
1.1.	Сведения о местоположении земельного участка (при отсутствии адреса) в структурированном в соответствии с федеральной информационной адресной системой виде	Российская Федерация, Краснодарский край, Северский р-н
1.2.	Дополнительные сведения о местоположении земельного участка	—
2.	Площадь земельного участка ± величина погрешности определения (вычисления) площади (Р ± ΔР), м²	470 ± 15,00
3.	Формула, примененная для вычисления предельной погрешности определения площади земельного участка, с подставленными значениями и итоговые (вычисленные) значения	3,5*Mt*√(P) = 3,5*0,20*√(470,00) = 15
4.	Площадь земельного участка согласно сведениям Единого государственного реестра недвижимости (Ркад), м²	457,00
5.	Оценка расхождения Р и Ркад (Р - Ркад), м²	13
6.	Предельный минимальный и максимальный размеры земельного участка (Рмин и Рмакс), м²	Рмин = 400 Рмакс = 2 000
7.	Вид (виды) разрешенного использования	для садоводства
7.1.	Дополнительные сведения об использовании земельного участка	—
8.	Кадастровый или иной государственный учетный номер (инвентарный) здания, сооружения, объекта незавершенного строительства, расположенного на земельном участке	—
9.	Сведения о земельных участках (землях общего пользования, территории общего пользования), посредством которых обеспечивается доступ	—
10.	Иные сведения	—

4. Пояснения к сведениям об уточняемом земельном участке с кадастровым номером 23:26:1001002:305 :

1.	—

1. Сведения о характерных точках границ уточняемого земельного участка с кадастровым номером 23:26:1001002:308 :

Система координат МСК-23, зона 1 Зона № 1

Обозначение характерных точек границ	Координаты, м				Метод определения координат	Формулы, примененные для расчета средней квадратической погрешности определения координат характерных точек границ (Mt), с подставленными в такие формулы значениями и итоговые (вычисленные) значения Mt, м	Описание закрепления точки
	содержатся в Едином государственном реестре недвижимости		определены в результате выполнения комплексных кадастровых работ				
	X	Y	X	Y			
1	2	3	4	5	6	7	8
822	456 595,84	1 367 623,27	—	—	Метод спутниковых геодезических измерений (определений)	0,10	—
823	456 595,54	1 367 626,59	—	—			
532/824	456 588,23	1 367 659,78	456 587,68	1 367 659,40		√(m0^2 + m1^2) = √(0,07^2 + 0,07^2) = 0,10	
531/825	456 572,98	1 367 656,61	456 572,43	1 367 656,23			
530/826	456 582,24	1 367 615,20	456 581,69	1 367 614,82			
529/827	456 597,21	1 367 618,35	456 597,09	1 367 617,45			
822	456 595,84	1 367 623,27	—	—		0,10	

2. Сведения о частях границ уточняемого земельного участка с кадастровым номером 23:26:1001002:308 :

Обозначение части границ		Горизонтальное проложение (S), м	Описание прохождения части границ	Сведения о согласовании местоположения границ (согласовано/спорное)
от т.	до т.			
1	2	3	4	5
824	825	15,58	—	согласовано
825	826	42,43		
826	827	15,62		
827	824	42,99		

3. Сведения о характеристиках уточняемого земельного участка с кадастровым номером 23:26:1001002:308 :

№ п/п	Наименование характеристики земельного участка	Значение характеристики

1	2	3
1.	Адрес земельного участка	—
1.1.	Сведения о местоположении земельного участка (при отсутствии адреса) в структурированном в соответствии с федеральной информационной адресной системой виде	Российская Федерация, Краснодарский край, Северский р-н, Смоленская ст-ца, Садовод-2 снт, уч 49-а
1.2.	Дополнительные сведения о местоположении земельного участка	—
2.	Площадь земельного участка ± величина погрешности определения (вычисления) площади (Р ± ΔР), м²	666 ± 18,00
3.	Формула, примененная для вычисления предельной погрешности определения площади земельного участка, с подставленными значениями и итоговые (вычисленные) значения	3,5*Mt*√(P) = 3,5*0,20*√(666,00) = 18
4.	Площадь земельного участка согласно сведениям Единого государственного реестра недвижимости (Ркад), м²	655,00
5.	Оценка расхождения Р и Ркад (Р - Ркад), м²	11
6.	Предельный минимальный и максимальный размеры земельного участка (Рмин и Рмакс), м²	Рмин = 400 Рмакс = 2 000
7.	Вид (виды) разрешенного использования	для садоводства
7.1.	Дополнительные сведения об использовании земельного участка	—
8.	Кадастровый или иной государственный учетный номер (инвентарный) здания, сооружения, объекта незавершенного строительства, расположенного на земельном участке	23:26:1001002:571
9.	Сведения о земельных участках (землях общего пользования, территории общего пользования), посредством которых обеспечивается доступ	—
10.	Иные сведения	—
4. Пояснения к сведениям об уточняемом земельном участке с кадастровым номером 23:26:1001002:308 :		
1.	—	

1. Сведения о характерных точках границ уточняемого земельного участка с кадастровым номером 23:26:1001002:310 :

Система координат МСК-23, зона 1 Зона № 1

Обозначение характерных точек границ	Координаты, м				Метод определения координат	Формулы, примененные для расчета средней квадратической погрешности определения координат характерных точек границ (Mt), с подставленными в такие формулы значениями и итоговые (вычисленные) значения Mt, м	Описание закрепления точки
	содержатся в Едином государственном реестре недвижимости		определены в результате выполнения комплексных кадастровых работ				
	X	Y	X	Y			
1	2	3	4	5	6	7	8
539/834	456 463,16	1 367 632,92	456 461,90	1 367 631,90	Метод спутниковых геодезических измерений (определений)	√(m0^2 + m1^2) = √(0,07^2 + 0,07^2) = 0,10	—
542/835	456 448,03	1 367 629,28	456 447,72	1 367 628,66			
541/836	456 456,81	1 367 588,71	456 456,63	1 367 588,08			
540/837	456 471,37	1 367 591,68	456 470,99	1 367 591,05			
539/834	456 463,16	1 367 632,92	456 461,90	1 367 631,90			

2. Сведения о частях границ уточняемого земельного участка с кадастровым номером 23:26:1001002:310 :

Обозначение части границ		Горизонтальное проложение (S), м	Описание прохождения части границ	Сведения о согласовании местоположения границ (согласовано/спорное)
от т.	до т.			
1	2	3	4	5
834	835	14,55	—	согласовано
835	836	41,55		
836	837	14,66		
837	834	41,85		

3. Сведения о характеристиках уточняемого земельного участка с кадастровым номером 23:26:1001002:310 :

№ п/п	Наименование характеристики земельного участка	Значение характеристики
1	2	3

1	2	3
1.	Адрес земельного участка	—
1.1.	Сведения о местоположении земельного участка (при отсутствии адреса) в структурированном в соответствии с федеральной информационной адресной системой виде	Российская Федерация, Краснодарский край, Северский р-н, Смоленская ст-ца, Садовод-2 снт
1.2.	Дополнительные сведения о местоположении земельного участка	—
2.	Площадь земельного участка ± величина погрешности определения (вычисления) площади (Р ± ΔР), м²	609 ± 17,00
3.	Формула, примененная для вычисления предельной погрешности определения площади земельного участка, с подставленными значениями и итоговые (вычисленные) значения	3,5*Mt*√(P) = 3,5*0,20*√(609,00) = 17
4.	Площадь земельного участка согласно сведениям Единого государственного реестра недвижимости (Ркад), м²	635,00
5.	Оценка расхождения Р и Ркад (Р - Ркад), м²	26
6.	Предельный минимальный и максимальный размеры земельного участка (Рмин и Рмакс), м²	Рмин = 400 Рмакс = 2 000
7.	Вид (виды) разрешенного использования	для садоводства
7.1.	Дополнительные сведения об использовании земельного участка	—
8.	Кадастровый или иной государственный учетный номер (инвентарный) здания, сооружения, объекта незавершенного строительства, расположенного на земельном участке	23:26:1001002:650
9.	Сведения о земельных участках (землях общего пользования, территории общего пользования), посредством которых обеспечивается доступ	—
10.	Иные сведения	—
4. Пояснения к сведениям об уточняемом земельном участке с кадастровым номером 23:26:1001002:310 :		
1.	—	

1. Сведения о характерных точках границ уточняемого земельного участка с кадастровым номером 23:26:1001002:311 :

Система координат МСК-23, зона 1 Зона № 1

Обозначение характерных точек границ	Координаты, м				Метод определения координат	Формулы, примененные для расчета средней квадратической погрешности определения координат характерных точек границ (Mt), с подставленными в такие формулы значениями и итоговые (вычисленные) значения Mt, м	Описание закрепления точки
	содержатся в Едином государственном реестре недвижимости		определены в результате выполнения комплексных кадастровых работ				
	X	Y	X	Y			
1	2	3	4	5	6	7	8
543/838	456 418,82	1 367 621,80	456 418,33	1 367 621,53	Метод спутниковых геодезических измерений (определений)	√(m0^2 + m1^2) = √(0,07^2 + 0,07^2) = 0,10	—
550/839	456 397,96	1 367 617,90	456 397,69	1 367 618,28			
549/840	456 388,72	1 367 599,70	456 386,31	1 367 598,59			
548/841	456 404,80	1 367 601,94	456 404,55	1 367 601,13			
547/842	456 408,82	1 367 587,48	456 408,57	1 367 586,67			
546/843	456 409,45	1 367 587,64	456 409,20	1 367 586,83			
545/844	456 412,98	1 367 578,66	456 412,58	1 367 578,25			
544/845	456 427,31	1 367 582,17	456 427,06	1 367 581,36			
543/838	456 418,82	1 367 621,80	456 418,33	1 367 621,53			

2. Сведения о частях границ уточняемого земельного участка с кадастровым номером 23:26:1001002:311 :

Обозначение части границ		Горизонтальное проложение (S), м	Описание прохождения части границ	Сведения о согласовании местоположения границ (согласовано/спорное)
от т.	до т.			
1	2	3	4	5
838	839	20,89	—	согласовано
839	840	22,74		

1	2	3	4	5
840	841	18,42	—	согласовано
841	842	15,01		
842	843	0,65		
843	844	9,22		
844	845	14,81		
845	838	41,11		

3. Сведения о характеристиках уточняемого земельного участка с кадастровым номером 23:26:1001002:311 :

№ п/п	Наименование характеристики земельного участка	Значение характеристики
1	2	3
1.	Адрес земельного участка	—
1.1.	Сведения о местоположении земельного участка (при отсутствии адреса) в структурированном в соответствии с федеральной информационной адресной системой виде	Российская Федерация, Краснодарский край, Северский р-н, Смоленская ст-ца, Садовод-2 снт, д 7
1.2.	Дополнительные сведения о местоположении земельного участка	—
2.	Площадь земельного участка ± величина погрешности определения (вычисления) площади (Р ± ΔР), м²	906 ± 21,00
3.	Формула, примененная для вычисления предельной погрешности определения площади земельного участка, с подставленными значениями и итоговые (вычисленные) значения	3,5*Mt*√(P) = 3,5*0,20*√(906,00) = 21
4.	Площадь земельного участка согласно сведениям Единого государственного реестра недвижимости (Ркад), м²	627,00
5.	Оценка расхождения Р и Ркад (Р - Ркад), м²	279
6.	Предельный минимальный и максимальный размеры земельного участка (Рмин и Рмакс), м²	Рмин = 400 Рмакс = 2 000
7.	Вид (виды) разрешенного использования	для садоводства
7.1.	Дополнительные сведения об использовании земельного участка	—
8.	Кадастровый или иной государственный учетный номер (инвентарный) здания, сооружения, объекта незавершенного строительства, расположенного на земельном участке	—
9.	Сведения о земельных участках (землях общего пользования, территории общего пользования), посредством которых обеспечивается доступ	—
10.	Иные сведения	—

4. Пояснения к сведениям об уточняемом земельном участке с кадастровым номером 23:26:1001002:311 :

1.	—

1. Сведения о характерных точках границ уточняемого земельного участка с кадастровым номером 23:26:1001002:313 :

Система координат МСК-23, зона 1 Зона № 1

Обозначение характерных точек границ	Координаты, м				Метод определения координат	Формулы, примененные для расчета средней квадратической погрешности определения координат характерных точек границ (Mt), с подставленными в такие формулы значениями и итоговые (вычисленные) значения Mt, м	Описание закрепления точки
	содержатся в Едином государственном реестре недвижимости		определены в результате выполнения комплексных кадастровых работ				
	X	Y	X	Y			
1	2	3	4	5	6	7	8
551/846	456 401,05	1 367 626,35	456 400,55	1 367 625,39	Метод спутниковых геодезических измерений (определений)	√(m0^2 + m1^2) = √(0,07^2 + 0,07^2) = 0,10	Закрепление отсутствует
560/847	456 446,62	1 367 635,15	456 446,21	1 367 634,29			—
559/848	456 441,47	1 367 660,75	456 441,08	1 367 660,20			
558/849	456 441,20	1 367 662,48	456 440,88	1 367 661,75			
н850У	—	—	456 428,74	1 367 660,70			
557/851	456 427,91	1 367 661,34	456 427,32	1 367 660,62			
н852У	—	—	456 424,75	1 367 658,42			
н853У	—	—	456 418,65	1 367 653,05			
556/854	456 414,20	1 367 649,25	456 413,84	1 367 648,81			Закрепление отсутствует
555/855	456 413,13	1 367 648,04	456 412,57	1 367 647,42			
554/856	456 410,50	1 367 643,91	456 409,94	1 367 643,29			

1	2	3	4	5	6	7	8
553/857	456 406,57	1 367 637,61	456 406,34	1 367 637,07	Метод спутниковых геодезических измерений (определений)	√(m0^2 + m1^2) = √(0,07^2 + 0,07^2) = 0,10	Закрепление отсутствует
552/858	456 403,00	1 367 631,04	456 402,68	1 367 630,58			
551/846	456 401,05	1 367 626,35	456 400,55	1 367 625,39			

2. Сведения о частях границ уточняемого земельного участка с кадастровым номером 23:26:1001002:313 :

Обозначение части границ		Горизонтальное проложение (S), м	Описание прохождения части границ	Сведения о согласовании местоположения границ (согласовано/спорное)
от т.	до т.			
1	2	3	4	5
846	847	46,52	—	согласовано
847	848	26,41		
848	849	1,56		
849	н850У	12,19		
н850У	851	1,42		
851	н852У	3,38		
н852У	н853У	8,13		
н853У	854	6,41		
854	855	1,88		
855	856	4,90		
856	857	7,19		
857	858	7,45		
858	846	5,61		

3. Сведения о характеристиках уточняемого земельного участка с кадастровым номером 23:26:1001002:313 :

№ п/п	Наименование характеристики земельного участка	Значение характеристики
1	2	3
1.	Адрес земельного участка	—
1.1.	Сведения о местоположении земельного участка (при отсутствии адреса) в структурированном в соответствии с федеральной информационной адресной системой виде	Российская Федерация, Краснодарский край, Северский р-н, Смоленская ст-ца, Садовод-2 снт
1.2.	Дополнительные сведения о местоположении земельного участка	—
2.	Площадь земельного участка ± величина погрешности определения (вычисления) площади (P ± ΔP), м²	968 ± 22,00

1	2	3
3.	Формула, примененная для вычисления предельной погрешности определения площади земельного участка, с подставленными значениями и итоговые (вычисленные) значения	3,5*Mt*√(P) = 3,5*0,20*√(968,00) = 22
4.	Площадь земельного участка согласно сведениям Единого государственного реестра недвижимости (Ркад), м²	968,00
5.	Оценка расхождения Р и Ркад (Р - Ркад), м²	0
6.	Предельный минимальный и максимальный размеры земельного участка (Рмин и Рмакс), м²	Рмин = 400 Рмакс = 2 000
7.	Вид (виды) разрешенного использования	для садоводства
7.1.	Дополнительные сведения об использовании земельного участка	—
8.	Кадастровый или иной государственный учетный номер (инвентарный) здания, сооружения, объекта незавершенного строительства, расположенного на земельном участке	—
9.	Сведения о земельных участках (землях общего пользования, территории общего пользования), посредством которых обеспечивается доступ	—
10.	Иные сведения	—

4. Пояснения к сведениям об уточняемом земельном участке с кадастровым номером 23:26:1001002:313 :

1.	—

1. Сведения о характерных точках границ уточняемого земельного участка с кадастровым номером 23:26:1001002:314 :

Система координат МСК-23, зона 1 Зона № 1

Обозначение характерных точек границ	Координаты, м				Метод определения координат	Формулы, примененные для расчета средней квадратической погрешности определения координат характерных точек границ (Mt), с подставленными в такие формулы значениями и итоговые (вычисленные) значения Mt, м	Описание закрепления точки
	содержатся в Едином государственном реестре недвижимости		определены в результате выполнения комплексных кадастровых работ				
	X	Y	X	Y			
1	2	3	4	5	6	7	8
н859У	—	—	456 704,88	1 367 687,01	Метод спутниковых геодезических измерений (определений)	√(m0^2 + m1^2) = √(0,07^2 + 0,07^2) = 0,10	—

1	2	3	4	5	6	7	8
н860У	—	—	456 715,45	1 367 646,09	Метод спутниковых геодезических измерений (определений)	√(m0^2 + m1^2) = √(0,07^2 + 0,07^2) = 0,10	—
н861У	—	—	456 700,59	1 367 642,89			
н862У	—	—	456 691,64	1 367 681,03			
н859У	—	—	456 704,88	1 367 687,01			

2. Сведения о частях границ уточняемого земельного участка с кадастровым номером 23:26:1001002:314 :

Обозначение части границ		Горизонтальное проложение (S), м	Описание прохождения части границ	Сведения о согласовании местоположения границ (согласовано/спорное)
от т.	до т.			
1	2	3	4	5
н859У	н860У	42,26	—	согласовано
н860У	н861У	15,20		
н861У	н862У	39,18		
н862У	н859У	14,53		

3. Сведения о характеристиках уточняемого земельного участка с кадастровым номером 23:26:1001002:314 :

№ п/п	Наименование характеристики земельного участка	Значение характеристики
1	2	3
1.	Адрес земельного участка	—
1.1.	Сведения о местоположении земельного участка (при отсутствии адреса) в структурированном в соответствии с федеральной информационной адресной системой виде	Российская Федерация, Краснодарский край, Северский р-н, д 106
1.2.	Дополнительные сведения о местоположении земельного участка	—
2.	Площадь земельного участка ± величина погрешности определения (вычисления) площади (Р ± ΔР), м²	600 ± 17,00
3.	Формула, примененная для вычисления предельной погрешности определения площади земельного участка, с подставленными значениями и итоговые (вычисленные) значения	3,5*Mt*√(P) = 3,5*0,20*√(600,00) = 17
4.	Площадь земельного участка согласно сведениям Единого государственного реестра недвижимости (Ркад), м²	601,00
5.	Оценка расхождения Р и Ркад (Р - Ркад), м²	1

1	2	3
6.	Предельный минимальный и максимальный размеры земельного участка (Рмин и Рмакс), м²	Рмин = 400 Рмакс = 2 000
7.	Вид (виды) разрешенного использования	для садоводства
7.1.	Дополнительные сведения об использовании земельного участка	—
8.	Кадастровый или иной государственный учетный номер (инвентарный) здания, сооружения, объекта незавершенного строительства, расположенного на земельном участке	—
9.	Сведения о земельных участках (землях общего пользования, территории общего пользования), посредством которых обеспечивается доступ	—
10.	Иные сведения	—

4. Пояснения к сведениям об уточняемом земельном участке с кадастровым номером 23:26:1001002:314 :

1.	—

1. Сведения о характерных точках границ уточняемого земельного участка с кадастровым номером 23:26:1001002:315 :

Система координат МСК-23, зона 1 Зона № 1

Обозначение характерных точек границ	Координаты, м				Метод определения координат	Формулы, примененные для расчета средней квадратической погрешности определения координат характерных точек границ (Mt), с подставленными в такие формулы значениями и итоговые (вычисленные) значения Mt, м	Описание закрепления точки
	содержатся в Едином государственном реестре недвижимости		определены в результате выполнения комплексных кадастровых работ				
	X	Y	X	Y			
1	2	3	4	5	6	7	8
н863У	—	—	456 754,62	1 367 684,26	Метод спутниковых геодезических измерений (определений)	√(m0^2 + m1^2) = √(0,07^2 + 0,07^2) = 0,10	—
н864У	—	—	456 759,99	1 367 657,22			
н865У	—	—	456 759,68	1 367 657,28			
н866У	—	—	456 745,04	1 367 653,56			
н867У	—	—	456 730,57	1 367 649,71			

1	2	3	4	5	6	7	8
н868У	—	—	456 723,30	1 367 678,45	Метод спутниковых геодезических измерений (определений)	√(m0^2 + m1^2) = √(0,07^2 + 0,07^2) = 0,10	—
н863У	—	—	456 754,62	1 367 684,26			

2. Сведения о частях границ уточняемого земельного участка с кадастровым номером 23:26:1001002:315 :

Обозначение части границ		Горизонтальное проложение (S), м	Описание прохождения части границ	Сведения о согласовании местоположения границ (согласовано/спорное)
от т.	до т.			
1	2	3	4	5
н863У	н864У	27,57	—	согласовано
н864У	н865У	0,32		
н865У	н866У	15,11		
н866У	н867У	14,97		
н867У	н868У	29,65		
н868У	н863У	31,85		

3. Сведения о характеристиках уточняемого земельного участка с кадастровым номером 23:26:1001002:315 :

№ п/п	Наименование характеристики земельного участка	Значение характеристики
1	2	3
1.	Адрес земельного участка	—
1.1.	Сведения о местоположении земельного участка (при отсутствии адреса) в структурированном в соответствии с федеральной информационной адресной системой виде	Российская Федерация, Краснодарский край, Северский р-н, Смоленская ст-ца, Садовод-2 снт, уч 108
1.2.	Дополнительные сведения о местоположении земельного участка	—
2.	Площадь земельного участка ± величина погрешности определения (вычисления) площади (Р ± ΔР), м²	886 ± 21,00
3.	Формула, примененная для вычисления предельной погрешности определения площади земельного участка, с подставленными значениями и итоговые (вычисленные) значения	3,5*Mt*√(P) = 3,5*0,20*√(886,00) = 21
4.	Площадь земельного участка согласно сведениям Единого государственного реестра недвижимости (Ркад), м²	883,00
5.	Оценка расхождения Р и Ркад (Р - Ркад), м²	3
6.	Предельный минимальный и максимальный размеры земельного участка (Рмин и Рмакс), м²	Рмин = 400 Рмакс = 2 000

1	2	3
7.	Вид (виды) разрешенного использования	для садоводства
7.1.	Дополнительные сведения об использовании земельного участка	—
8.	Кадастровый или иной государственный учетный номер (инвентарный) здания, сооружения, объекта незавершенного строительства, расположенного на земельном участке	—
9.	Сведения о земельных участках (землях общего пользования, территории общего пользования), посредством которых обеспечивается доступ	—
10.	Иные сведения	—

4. Пояснения к сведениям об уточняемом земельном участке с кадастровым номером 23:26:1001002:315 :

1.	—

1. Сведения о характерных точках границ уточняемого земельного участка с кадастровым номером 23:26:1001002:316 :

Система координат МСК-23, зона 1 Зона № 1

Обозначение характерных точек границ	Координаты, м				Метод определения координат	Формулы, примененные для расчета средней квадратической погрешности определения координат характерных точек границ (Mt), с подставленными в такие формулы значениями и итоговые (вычисленные) значения Mt, м	Описание закрепления точки
	содержатся в Едином государственном реестре недвижимости		определены в результате выполнения комплексных кадастровых работ				
	X	Y	X	Y			
1	2	3	4	5	6	7	8
561/869	456 617,28	1 367 666,06	456 616,81	1 367 665,87	Метод спутниковых геодезических измерений (определений)	√(m0^2 + m1^2) = √(0,07^2 + 0,07^2) = 0,10	—
567/870	456 615,91	1 367 665,95	456 615,41	1 367 665,47			
566/871	456 603,17	1 367 663,03	456 602,67	1 367 662,55			
565/872	456 612,41	1 367 621,20	456 611,91	1 367 620,72			
564/873	456 626,08	1 367 625,29	456 625,58	1 367 624,81			
563/874	456 625,87	1 367 626,17	456 625,37	1 367 625,69			

1	2	3	4	5	6	7	8
562/875	456 626,27	1 367 626,41	456 625,77	1 367 625,93	Метод спутниковых геодезических измерений (определений)	√(m0^2 + m1^2) = √(0,07^2 + 0,07^2) = 0,10	—
561/869	456 617,28	1 367 666,06	456 616,81	1 367 665,87			

2. Сведения о частях границ уточняемого земельного участка с кадастровым номером 23:26:1001002:316 :

Обозначение части границ		Горизонтальное проложение (S), м	Описание прохождения части границ	Сведения о согласовании местоположения границ (согласовано/спорное)
от т.	до т.			
1	2	3	4	5
869	870	1,46	—	согласовано
870	871	13,07		
871	872	42,84		
872	873	14,27		
873	874	0,90		
874	875	0,47		
875	869	40,93		

3. Сведения о характеристиках уточняемого земельного участка с кадастровым номером 23:26:1001002:316 :

№ п/п	Наименование характеристики земельного участка	Значение характеристики
1	2	3
1.	Адрес земельного участка	Российская Федерация, Краснодарский край, Северский р-н, Смоленская ст-ца, Садовод-2 снт, уч 109
1.1.	Сведения о местоположении земельного участка (при отсутствии адреса) в структурированном в соответствии с федеральной информационной адресной системой виде	—
1.2.	Дополнительные сведения о местоположении земельного участка	—
2.	Площадь земельного участка ± величина погрешности определения (вычисления) площади (P ± ΔP), м²	618 ± 17,00
3.	Формула, примененная для вычисления предельной погрешности определения площади земельного участка, с подставленными значениями и итоговые (вычисленные) значения	3,5*Mt*√(P) = 3,5*0,20*√(618,00) = 17
4.	Площадь земельного участка согласно сведениям Единого государственного реестра недвижимости (Ркад), м²	597,00
5.	Оценка расхождения P и Ркад (P - Ркад), м²	21

1	2	3
6.	Предельный минимальный и максимальный размеры земельного участка (Рмин и Рмакс), м²	Рмин = 400 Рмакс = 2 000
7.	Вид (виды) разрешенного использования	для садоводства
7.1.	Дополнительные сведения об использовании земельного участка	—
8.	Кадастровый или иной государственный учетный номер (инвентарный) здания, сооружения, объекта незавершенного строительства, расположенного на земельном участке	—
9.	Сведения о земельных участках (землях общего пользования, территории общего пользования), посредством которых обеспечивается доступ	—
10.	Иные сведения	—

4. Пояснения к сведениям об уточняемом земельном участке с кадастровым номером 23:26:1001002:316 :

1.	—

1. Сведения о характерных точках границ уточняемого земельного участка с кадастровым номером 23:26:1001002:317 :

Система координат МСК-23, зона 1 Зона № 1

Обозначение характерных точек границ	Координаты, м				Метод определения координат	Формулы, примененные для расчета средней квадратической погрешности определения координат характерных точек границ (Mt), с подставленными в такие формулы значениями и итоговые (вычисленные) значения Mt, м	Описание закрепления точки
	содержатся в Едином государственном реестре недвижимости		определены в результате выполнения комплексных кадастровых работ				
	X	Y	X	Y			
1	2	3	4	5	6	7	8
568/876	456 651,13	1 367 671,30	456 650,52	1 367 671,21	Метод спутниковых геодезических измерений (определений)	√(m0^2 + m1^2) = √(0,07^2 + 0,07^2) = 0,10	—
572/877	456 630,36	1 367 668,79	456 630,28	1 367 668,61			
571/878	456 640,70	1 367 628,71	456 640,35	1 367 628,55			
570/879	456 655,65	1 367 632,56	456 654,89	1 367 632,24			
569/880	456 659,37	1 367 633,44	456 658,61	1 367 633,12			

1	2	3	4	5	6	7	8
568/876	456 651,13	1 367 671,30	456 650,52	1 367 671,21	Метод спутниковых геодезических измерений (определений)	√(m0^2 + m1^2) = √(0,07^2 + 0,07^2) = 0,10	—

2. Сведения о частях границ уточняемого земельного участка с кадастровым номером 23:26:1001002:317 :

Обозначение части границ		Горизонтальное проложение (S), м	Описание прохождения части границ	Сведения о согласовании местоположения границ (согласовано/спорное)
от т.	до т.			
1	2	3	4	5
876	877	20,41	—	согласовано
877	878	41,31		
878	879	15,00		
879	880	3,82		
880	876	38,94		

3. Сведения о характеристиках уточняемого земельного участка с кадастровым номером 23:26:1001002:317 :

№ п/п	Наименование характеристики земельного участка	Значение характеристики
1	2	3
1.	Адрес земельного участка	—
1.1.	Сведения о местоположении земельного участка (при отсутствии адреса) в структурированном в соответствии с федеральной информационной адресной системой виде	Российская Федерация, Краснодарский край, Северский р-н, Смоленская ст-ца, Садовод-2 снт, уч 54-а
1.2.	Дополнительные сведения о местоположении земельного участка	—
2.	Площадь земельного участка ± величина погрешности определения (вычисления) площади (Р ± ΔР), м²	784 ± 20,00
3.	Формула, примененная для вычисления предельной погрешности определения площади земельного участка, с подставленными значениями и итоговые (вычисленные) значения	3,5*Mt*√(P) = 3,5*0,20*√(784,00) = 20
4.	Площадь земельного участка согласно сведениям Единого государственного реестра недвижимости (Ркад), м²	801,00
5.	Оценка расхождения Р и Ркад (Р - Ркад), м²	17
6.	Предельный минимальный и максимальный размеры земельного участка (Рмин и Рмакс), м²	Рмин = 400 Рмакс = 2 000
7.	Вид (виды) разрешенного использования	для садоводства
7.1.	Дополнительные сведения об использовании земельного участка	—

1	2	3
8.	Кадастровый или иной государственный учетный номер (инвентарный) здания, сооружения, объекта незавершенного строительства, расположенного на земельном участке	23:26:1001002:729
9.	Сведения о земельных участках (землях общего пользования, территории общего пользования), посредством которых обеспечивается доступ	—
10.	Иные сведения	—

4. Пояснения к сведениям об уточняемом земельном участке с кадастровым номером 23:26:1001002:317 :

1.	—

1. Сведения о характерных точках границ уточняемого земельного участка с кадастровым номером 23:26:1001002:318 :

Система координат МСК-23, зона 1 Зона № 1

Обозначение характерных точек границ	Координаты, м				Метод определения координат	Формулы, примененные для расчета средней квадратической погрешности определения координат характерных точек границ (Mt), с подставленными в такие формулы значениями и итоговые (вычисленные) значения Mt, м	Описание закрепления точки
	содержатся в Едином государственном реестре недвижимости		определены в результате выполнения комплексных кадастровых работ				
	X	Y	X	Y			
1	2	3	4	5	6	7	8
573/881	456 679,68	1 367 677,48	456 678,92	1 367 677,16	Метод спутниковых геодезических измерений (определений)	√(m0^2 + m1^2) = √(0,07^2 + 0,07^2) = 0,10	—
576/882	456 651,28	1 367 671,53	456 650,52	1 367 671,21			
569/880	456 659,37	1 367 633,44	456 658,61	1 367 633,12			
575/883	456 670,48	1 367 635,85	456 669,97	1 367 635,66			
574/884	456 686,92	1 367 639,16	456 686,16	1 367 638,84			
573/881	456 679,68	1 367 677,48	456 678,92	1 367 677,16			

2. Сведения о частях границ уточняемого земельного участка с кадастровым номером 23:26:1001002:318 :

Обозначение части границ		Горизонтальное проложение (S), м	Описание прохождения части границ	Сведения о согласовании местоположения границ (согласовано/спорное)
от т.	до т.			
1	2	3	4	5
881	882	29,02	—	согласовано
882	880	38,94		
880	883	11,64		
883	884	16,50		
884	881	39,00		

3. Сведения о характеристиках уточняемого земельного участка с кадастровым номером 23:26:1001002:318 :

№ п/п	Наименование характеристики земельного участка	Значение характеристики
1	2	3
1.	Адрес земельного участка	—
1.1.	Сведения о местоположении земельного участка (при отсутствии адреса) в структурированном в соответствии с федеральной информационной адресной системой виде	Российская Федерация, Краснодарский край, Северский р-н, Смоленская ст-ца, Садовод-2 снт
1.2.	Дополнительные сведения о местоположении земельного участка	—
2.	Площадь земельного участка ± величина погрешности определения (вычисления) площади (Р ± ΔР), м²	1 111 ± 23,00
3.	Формула, примененная для вычисления предельной погрешности определения площади земельного участка, с подставленными значениями и итоговые (вычисленные) значения	3,5*Mt*√(P) = 3,5*0,20*√(1 111,00) = 23
4.	Площадь земельного участка согласно сведениям Единого государственного реестра недвижимости (Ркад), м²	1 112,00
5.	Оценка расхождения Р и Ркад (Р - Ркад), м²	1
6.	Предельный минимальный и максимальный размеры земельного участка (Рмин и Рмакс), м²	Рмин = 400 Рмакс = 2 000
7.	Вид (виды) разрешенного использования	для садоводства
7.1.	Дополнительные сведения об использовании земельного участка	—
8.	Кадастровый или иной государственный учетный номер (инвентарный) здания, сооружения, объекта незавершенного строительства, расположенного на земельном участке	23:26:1001002:583

1	2	3
9.	Сведения о земельных участках (землях общего пользования, территории общего пользования), посредством которых обеспечивается доступ	—
10.	Иные сведения	—

4. Пояснения к сведениям об уточняемом земельном участке с кадастровым номером 23:26:1001002:318 :

1.	—

1. Сведения о характерных точках границ уточняемого земельного участка с кадастровым номером 23:26:1001002:324 :

Система координат МСК-23, зона 1 Зона № 1

Обозначение характерных точек границ	Координаты, м				Метод определения координат	Формулы, примененные для расчета средней квадратической погрешности определения координат характерных точек границ (Mt), с подставленными в такие формулы значениями и итоговые (вычисленные) значения Mt, м	Описание закрепления точки
	содержатся в Едином государственном реестре недвижимости		определены в результате выполнения комплексных кадастровых работ				
	X	Y	X	Y			
1	2	3	4	5	6	7	8
577/885	456 511,38	1 367 702,01	456 512,18	1 367 701,53	Метод спутниковых геодезических измерений (определений)	√(m0^2 + m1^2) = √(0,07^2 + 0,07^2) = 0,10	—
582/886	456 501,97	1 367 700,94	456 502,80	1 367 700,46			
581/887	456 503,56	1 367 687,09	456 504,41	1 367 685,07			
580/888	456 509,57	1 367 654,13	456 510,93	1 367 653,76			
579/889	456 510,60	1 367 649,20	456 512,09	1 367 647,90			
578/890	456 521,52	1 367 651,00	456 522,39	1 367 650,17			
577/885	456 511,38	1 367 702,01	456 512,18	1 367 701,53			

2. Сведения о частях границ уточняемого земельного участка с кадастровым номером 23:26:1001002:324 :

Обозначение части границ		Горизонтальное проложение (S), м	Описание прохождения части границ	Сведения о согласовании местоположения границ (согласовано/спорное)
от т.	до т.			

1	2	3	4	5
885	886	9,44	—	согласовано
886	887	15,47		
887	888	31,98		
888	889	5,97		
889	890	10,55		
890	885	52,37		

3. Сведения о характеристиках уточняемого земельного участка с кадастровым номером 23:26:1001002:324 :

№ п/п	Наименование характеристики земельного участка	Значение характеристики
1	2	3
1.	Адрес земельного участка	—
1.1.	Сведения о местоположении земельного участка (при отсутствии адреса) в структурированном в соответствии с федеральной информационной адресной системой виде	Российская Федерация, Краснодарский край, Северский р-н
1.2.	Дополнительные сведения о местоположении земельного участка	—
2.	Площадь земельного участка ± величина погрешности определения (вычисления) площади (Р ± ΔР), м²	556 ± 17,00
3.	Формула, примененная для вычисления предельной погрешности определения площади земельного участка, с подставленными значениями и итоговые (вычисленные) значения	3,5*Mt*√(P) = 3,5*0,20*√(556,00) = 17
4.	Площадь земельного участка согласно сведениям Единого государственного реестра недвижимости (Ркад), м²	556,00
5.	Оценка расхождения Р и Ркад (Р - Ркад), м²	0
6.	Предельный минимальный и максимальный размеры земельного участка (Рмин и Рмакс), м²	Рмин = 400 Рмакс = 2 000
7.	Вид (виды) разрешенного использования	для садоводства
7.1.	Дополнительные сведения об использовании земельного участка	—
8.	Кадастровый или иной государственный учетный номер (инвентарный) здания, сооружения, объекта незавершенного строительства, расположенного на земельном участке	23:26:1001002:714
9.	Сведения о земельных участках (землях общего пользования, территории общего пользования), посредством которых обеспечивается доступ	—
10.	Иные сведения	—

4. Пояснения к сведениям об уточняемом земельном участке с кадастровым номером 23:26:1001002:324 :

1.	—

1. Сведения о характерных точках границ уточняемого земельного участка с кадастровым номером 23:26:1001002:325 :

Система координат МСК-23, зона 1 Зона № 1

Обозначение характерных точек границ	Координаты, м				Метод определения координат	Формулы, примененные для расчета средней квадратической погрешности определения координат характерных точек границ (Mt), с подставленными в такие формулы значениями и итоговые (вычисленные) значения Mt, м	Описание закрепления точки
	содержатся в Едином государственном реестре недвижимости		определены в результате выполнения комплексных кадастровых работ				
	X	Y	X	Y			
1	2	3	4	5	6	7	8
н891У	—	—	456 630,28	1 367 668,61	Метод спутниковых геодезических измерений (определений)	√(m0^2 + m1^2) = √(0,07^2 + 0,07^2) = 0,10	—
н892У	—	—	456 640,35	1 367 628,55			
н893У	—	—	456 625,58	1 367 624,81			
н894У	—	—	456 625,37	1 367 625,69			
н895У	—	—	456 625,77	1 367 625,93			
н896У	—	—	456 616,81	1 367 665,87			
н891У	—	—	456 630,28	1 367 668,61			

2. Сведения о частях границ уточняемого земельного участка с кадастровым номером 23:26:1001002:325 :

Обозначение части границ		Горизонтальное проложение (S), м	Описание прохождения части границ	Сведения о согласовании местоположения границ (согласовано/спорное)
от т.	до т.			
1	2	3	4	5
н891У	н892У	41,31	—	согласовано
н892У	н893У	15,24		
н893У	н894У	0,90		

1	2	3	4	5
н894У	н895У	0,47	—	согласовано
н895У	н896У	40,93		
н896У	н891У	13,75		

3. Сведения о характеристиках уточняемого земельного участка с кадастровым номером 23:26:1001002:325 :

№ п/п	Наименование характеристики земельного участка	Значение характеристики
1	2	3
1.	Адрес земельного участка	—
1.1.	Сведения о местоположении земельного участка (при отсутствии адреса) в структурированном в соответствии с федеральной информационной адресной системой виде	Российская Федерация, Краснодарский край, Северский р-н, Смоленская ст-ца, Садовод-2 снт, уч 109-а
1.2.	Дополнительные сведения о местоположении земельного участка	—
2.	Площадь земельного участка ± величина погрешности определения (вычисления) площади (Р ± ΔР), м²	595 ± 17,00
3.	Формула, примененная для вычисления предельной погрешности определения площади земельного участка, с подставленными значениями и итоговые (вычисленные) значения	3,5*Mt*√(P) = 3,5*0,20*√(595,00) = 17
4.	Площадь земельного участка согласно сведениям Единого государственного реестра недвижимости (Ркад), м²	601,00
5.	Оценка расхождения Р и Ркад (Р - Ркад), м²	6
6.	Предельный минимальный и максимальный размеры земельного участка (Рмин и Рмакс), м²	Рмин = 400 Рмакс = 2 000
7.	Вид (виды) разрешенного использования	для садоводства
7.1.	Дополнительные сведения об использовании земельного участка	—
8.	Кадастровый или иной государственный учетный номер (инвентарный) здания, сооружения, объекта незавершенного строительства, расположенного на земельном участке	—
9.	Сведения о земельных участках (землях общего пользования, территории общего пользования), посредством которых обеспечивается доступ	—
10.	Иные сведения	—

4. Пояснения к сведениям об уточняемом земельном участке с кадастровым номером 23:26:1001002:325 :

1.	—

1. Сведения о характерных точках границ уточняемого земельного участка с кадастровым номером 23:26:1001002:327 :

Система координат МСК-23, зона 1 Зона № 1

Обозначение характерных точек границ	Координаты, м				Метод определения координат	Формулы, примененные для расчета средней квадратической погрешности определения координат характерных точек границ (Mt), с подставленными в такие формулы значениями и итоговые (вычисленные) значения Mt, м	Описание закрепления точки
	содержатся в Едином государственном реестре недвижимости		определены в результате выполнения комплексных кадастровых работ				
	X	Y	X	Y			
1	2	3	4	5	6	7	8
н897У	—	—	456 552,15	1 367 656,57	Метод спутниковых геодезических измерений (определений)	√(m0^2 + m1^2) = √(0,07^2 + 0,07^2) = 0,10	—
н898У	—	—	456 561,76	1 367 658,69			
н899У	—	—	456 556,93	1 367 683,94			
н900У	—	—	456 553,98	1 367 697,70			
н901У	—	—	456 548,29	1 367 724,11			
н902У	—	—	456 539,29	1 367 719,84			
н897У	—	—	456 552,15	1 367 656,57			

2. Сведения о частях границ уточняемого земельного участка с кадастровым номером 23:26:1001002:327 :

Обозначение части границ		Горизонтальное проложение (S), м	Описание прохождения части границ	Сведения о согласовании местоположения границ (согласовано/спорное)
от т.	до т.			
1	2	3	4	5
н897У	н898У	9,84	—	согласовано
н898У	н899У	25,71		
н899У	н900У	14,07		
н900У	н901У	27,02		
н901У	н902У	9,96		
н902У	н897У	64,56		

3. Сведения о характеристиках уточняемого земельного участка с кадастровым номером 23:26:1001002:327 :		
№ п/п	Наименование характеристики земельного участка	Значение характеристики
1	2	3
1.	Адрес земельного участка	—
1.1.	Сведения о местоположении земельного участка (при отсутствии адреса) в структурированном в соответствии с федеральной информационной адресной системой виде	Российская Федерация, Краснодарский край, Северский р-н, д 116а
1.2.	Дополнительные сведения о местоположении земельного участка	—
2.	Площадь земельного участка ± величина погрешности определения (вычисления) площади (Р ± ΔР), м²	653 ± 18,00
3.	Формула, примененная для вычисления предельной погрешности определения площади земельного участка, с подставленными значениями и итоговые (вычисленные) значения	3,5*Mt*√(P) = 3,5*0,20*√(653,00) = 18
4.	Площадь земельного участка согласно сведениям Единого государственного реестра недвижимости (Ркад), м²	606,00
5.	Оценка расхождения Р и Ркад (Р - Ркад), м²	47
6.	Предельный минимальный и максимальный размеры земельного участка (Рмин и Рмакс), м²	Рмин = 400 Рмакс = 2 000
7.	Вид (виды) разрешенного использования	для садоводства
7.1.	Дополнительные сведения об использовании земельного участка	—
8.	Кадастровый или иной государственный учетный номер (инвентарный) здания, сооружения, объекта незавершенного строительства, расположенного на земельном участке	—
9.	Сведения о земельных участках (землях общего пользования, территории общего пользования), посредством которых обеспечивается доступ	—
10.	Иные сведения	—
4. Пояснения к сведениям об уточняемом земельном участке с кадастровым номером 23:26:1001002:327 :		
1.	—	

1. Сведения о характерных точках границ уточняемого земельного участка с кадастровым номером 23:26:1001002:328 :

Система координат МСК-23, зона 1 Зона № 1

Обозначение характерных точек границ	Координаты, м				Метод определения координат	Формулы, примененные для расчета средней квадратической погрешности определения координат характерных точек границ (Mt), с подставленными в такие формулы значениями и итоговые (вычисленные) значения Mt, м	Описание закрепления точки
	содержатся в Едином государственном реестре недвижимости		определены в результате выполнения комплексных кадастровых работ				
	X	Y	X	Y			
1	2	3	4	5	6	7	8
н903У	—	—	456 542,23	1 367 654,58	Метод спутниковых геодезических измерений (определений)	√(m0^2 + m1^2) = √(0,07^2 + 0,07^2) = 0,10	—
н904У	—	—	456 529,91	1 367 714,78			
н905У	—	—	456 519,82	1 367 712,67			
н906У	—	—	456 532,29	1 367 652,45			
н903У	—	—	456 542,23	1 367 654,58			

2. Сведения о частях границ уточняемого земельного участка с кадастровым номером 23:26:1001002:328 :

Обозначение части границ		Горизонтальное проложение (S), м	Описание прохождения части границ	Сведения о согласовании местоположения границ (согласовано/спорное)
от т.	до т.			
1	2	3	4	5
н903У	н904У	61,45	—	согласовано
н904У	н905У	10,31		
н905У	н906У	61,50		
н906У	н903У	10,17		

3. Сведения о характеристиках уточняемого земельного участка с кадастровым номером 23:26:1001002:328 :

№ п/п	Наименование характеристики земельного участка	Значение характеристики
1	2	3

1	2	3
1.	Адрес земельного участка	—
1.1.	Сведения о местоположении земельного участка (при отсутствии адреса) в структурированном в соответствии с федеральной информационной адресной системой виде	Российская Федерация, Краснодарский край, Северский р-н, д 117 а
1.2.	Дополнительные сведения о местоположении земельного участка	—
2.	Площадь земельного участка ± величина погрешности определения (вычисления) площади (Р ± ΔР), м²	629 ± 18,00
3.	Формула, примененная для вычисления предельной погрешности определения площади земельного участка, с подставленными значениями и итоговые (вычисленные) значения	3,5*Mt*√(P) = 3,5*0,20*√(629,00) = 18
4.	Площадь земельного участка согласно сведениям Единого государственного реестра недвижимости (Ркад), м²	604,00
5.	Оценка расхождения Р и Ркад (Р - Ркад), м²	25
6.	Предельный минимальный и максимальный размеры земельного участка (Рмин и Рмакс), м²	Рмин = 400 Рмакс = 2 000
7.	Вид (виды) разрешенного использования	для садоводства
7.1.	Дополнительные сведения об использовании земельного участка	—
8.	Кадастровый или иной государственный учетный номер (инвентарный) здания, сооружения, объекта незавершенного строительства, расположенного на земельном участке	—
9.	Сведения о земельных участках (землях общего пользования, территории общего пользования), посредством которых обеспечивается доступ	—
10.	Иные сведения	—
4. Пояснения к сведениям об уточняемом земельном участке с кадастровым номером 23:26:1001002:328 :		
1.	—	

1. Сведения о характерных точках границ уточняемого земельного участка с кадастровым номером 23:26:1001002:329 :

Система координат МСК-23, зона 1 Зона № 1

Обозначение характерных точек границ	Координаты, м				Метод определения координат	Формулы, примененные для расчета средней квадратической погрешности определения координат характерных точек границ (Mt), с подставленными в такие формулы значениями и итоговые (вычисленные) значения Mt, м	Описание закрепления точки
	содержатся в Едином государственном реестре недвижимости		определены в результате выполнения комплексных кадастровых работ				
	X	Y	X	Y			
1	2	3	4	5	6	7	8
н907У	—	—	456 572,43	1 367 656,23	Метод спутниковых геодезических измерений (определений)	√(m0^2 + m1^2) = √(0,07^2 + 0,07^2) = 0,10	—
н908У	—	—	456 581,69	1 367 614,82			
н909У	—	—	456 570,16	1 367 612,70			
н910У	—	—	456 567,43	1 367 612,15			
н911У	—	—	456 558,15	1 367 652,97			
н907У	—	—	456 572,43	1 367 656,23			

2. Сведения о частях границ уточняемого земельного участка с кадастровым номером 23:26:1001002:329 :

Обозначение части границ		Горизонтальное проложение (S), м	Описание прохождения части границ	Сведения о согласовании местоположения границ (согласовано/спорное)
от т.	до т.			
1	2	3	4	5
н907У	н908У	42,43	—	согласовано
н908У	н909У	11,72		
н909У	н910У	2,78		
н910У	н911У	41,86		
н911У	н907У	14,65		

3. Сведения о характеристиках уточняемого земельного участка с кадастровым номером 23:26:1001002:329 :

№ п/п	Наименование характеристики земельного участка	Значение характеристики
1	2	3

1	2	3
1.	Адрес земельного участка	—
1.1.	Сведения о местоположении земельного участка (при отсутствии адреса) в структурированном в соответствии с федеральной информационной адресной системой виде	Российская Федерация, Краснодарский край, Северский р-н, Смоленская ст-ца, Садовод-2 снт
1.2.	Дополнительные сведения о местоположении земельного участка	—
2.	Площадь земельного участка ± величина погрешности определения (вычисления) площади (Р ± ΔР), м²	614 ± 17,00
3.	Формула, примененная для вычисления предельной погрешности определения площади земельного участка, с подставленными значениями и итоговые (вычисленные) значения	3,5*Mt*√(P) = 3,5*0,20*√(614,00) = 17
4.	Площадь земельного участка согласно сведениям Единого государственного реестра недвижимости (Ркад), м²	627,00
5.	Оценка расхождения Р и Ркад (Р - Ркад), м²	13
6.	Предельный минимальный и максимальный размеры земельного участка (Рмин и Рмакс), м²	Рмин = 400 Рмакс = 2 000
7.	Вид (виды) разрешенного использования	для садоводства
7.1.	Дополнительные сведения об использовании земельного участка	—
8.	Кадастровый или иной государственный учетный номер (инвентарный) здания, сооружения, объекта незавершенного строительства, расположенного на земельном участке	23:26:1001002:672
9.	Сведения о земельных участках (землях общего пользования, территории общего пользования), посредством которых обеспечивается доступ	—
10.	Иные сведения	—
4. Пояснения к сведениям об уточняемом земельном участке с кадастровым номером 23:26:1001002:329 :		
1.	—	

1. Сведения о характерных точках границ уточняемого земельного участка с кадастровым номером 23:26:1001002:332 :

Система координат МСК-23, зона 1 Зона № 1

Обозначение характерных точек границ	Координаты, м				Метод определения координат	Формулы, примененные для расчета средней квадратической погрешности определения координат характерных точек границ (Mt), с подставленными в такие формулы значениями и итоговые (вычисленные) значения Mt, м	Описание закрепления точки
	содержатся в Едином государственном реестре недвижимости		определены в результате выполнения комплексных кадастровых работ				
	X	Y	X	Y			
1	2	3	4	5	6	7	8
591/912	456 476,03	1 367 636,20	456 476,30	1 367 635,19	Метод спутниковых геодезических измерений (определений)	√(m0^2 + m1^2) = √(0,07^2 + 0,07^2) = 0,10	—
595/913	456 462,26	1 367 632,64	456 461,90	1 367 631,90			
594/914	456 471,36	1 367 591,63	456 470,99	1 367 591,05			
593/915	456 484,19	1 367 594,57	456 485,08	1 367 593,68			
592/916	456 484,76	1 367 595,21	456 485,24	1 367 593,71			
591/912	456 476,03	1 367 636,20	456 476,30	1 367 635,19			

2. Сведения о частях границ уточняемого земельного участка с кадастровым номером 23:26:1001002:332 :

Обозначение части границ		Горизонтальное проложение (S), м	Описание прохождения части границ	Сведения о согласовании местоположения границ (согласовано/спорное)
от т.	до т.			
1	2	3	4	5
912	913	14,77	—	согласовано
913	914	41,85		
914	915	14,33		
915	916	0,16		
916	912	42,43		

3. Сведения о характеристиках уточняемого земельного участка с кадастровым номером 23:26:1001002:332 :

№ п/п	Наименование характеристики земельного участка	Значение характеристики
1	2	3

1	2	3
1.	Адрес земельного участка	—
1.1.	Сведения о местоположении земельного участка (при отсутствии адреса) в структурированном в соответствии с федеральной информационной адресной системой виде	Российская Федерация, Краснодарский край, Северский р-н, Смоленский волость
1.2.	Дополнительные сведения о местоположении земельного участка	—
2.	Площадь земельного участка ± величина погрешности определения (вычисления) площади (Р ± ΔР), м²	617 ± 17,00
3.	Формула, примененная для вычисления предельной погрешности определения площади земельного участка, с подставленными значениями и итоговые (вычисленные) значения	3,5*Mt*√(P) = 3,5*0,20*√(617,00) = 17
4.	Площадь земельного участка согласно сведениям Единого государственного реестра недвижимости (Ркад), м²	589,00
5.	Оценка расхождения Р и Ркад (Р - Ркад), м²	28
6.	Предельный минимальный и максимальный размеры земельного участка (Рмин и Рмакс), м²	Рмин = 400 Рмакс = 2 000
7.	Вид (виды) разрешенного использования	для садоводства
7.1.	Дополнительные сведения об использовании земельного участка	—
8.	Кадастровый или иной государственный учетный номер (инвентарный) здания, сооружения, объекта незавершенного строительства, расположенного на земельном участке	23:26:0000000:2541
9.	Сведения о земельных участках (землях общего пользования, территории общего пользования), посредством которых обеспечивается доступ	—
10.	Иные сведения	—
4. Пояснения к сведениям об уточняемом земельном участке с кадастровым номером 23:26:1001002:332 :		
1.	—	

1. Сведения о характерных точках границ уточняемого земельного участка с кадастровым номером 23:26:1001002:333 :

Система координат МСК-23, зона 1 Зона № 1

Обозначение характерных точек границ	Координаты, м				Метод определения координат	Формулы, примененные для расчета средней квадратической погрешности определения координат характерных точек границ (Mt), с подставленными в такие формулы значениями и итоговые (вычисленные) значения Mt, м	Описание закрепления точки
	содержатся в Едином государственном реестре недвижимости		определены в результате выполнения комплексных кадастровых работ				
	X	Y	X	Y			
1	2	3	4	5	6	7	8
559/848	456 441,47	1 367 660,75	456 441,08	1 367 660,20	Метод спутниковых геодезических измерений (определений)	√(m0^2 + m1^2) = √(0,07^2 + 0,07^2) = 0,10	—
560/847	456 446,62	1 367 635,15	456 446,21	1 367 634,29			
597/917	456 469,30	1 367 639,89	456 468,74	1 367 639,27			
596/918	456 465,08	1 367 664,41	456 464,52	1 367 663,79			
558/849	456 441,20	1 367 662,48	456 440,88	1 367 661,75			
559/848	456 441,47	1 367 660,75	456 441,08	1 367 660,20			

2. Сведения о частях границ уточняемого земельного участка с кадастровым номером 23:26:1001002:333 :

Обозначение части границ		Горизонтальное проложение (S), м	Описание прохождения части границ	Сведения о согласовании местоположения границ (согласовано/спорное)
от т.	до т.			
1	2	3	4	5
848	847	26,41	—	согласовано
847	917	23,07		
917	918	24,88		
918	849	23,73		
849	848	1,56		

3. Сведения о характеристиках уточняемого земельного участка с кадастровым номером 23:26:1001002:333 :

№ п/п	Наименование характеристики земельного участка	Значение характеристики
1	2	3

1	2	3
1.	Адрес земельного участка	—
1.1.	Сведения о местоположении земельного участка (при отсутствии адреса) в структурированном в соответствии с федеральной информационной адресной системой виде	Российская Федерация, Краснодарский край, Северский р-н, Смоленская ст-ца, Садовод-2 снт
1.2.	Дополнительные сведения о местоположении земельного участка	—
2.	Площадь земельного участка ± величина погрешности определения (вычисления) площади (Р ± ΔР), м²	618 ± 17,00
3.	Формула, примененная для вычисления предельной погрешности определения площади земельного участка, с подставленными значениями и итоговые (вычисленные) значения	3,5*Mt*√(P) = 3,5*0,20*√(618,00) = 17
4.	Площадь земельного участка согласно сведениям Единого государственного реестра недвижимости (Ркад), м²	620,00
5.	Оценка расхождения Р и Ркад (Р - Ркад), м²	2
6.	Предельный минимальный и максимальный размеры земельного участка (Рмин и Рмакс), м²	Рмин = 400 Рмакс = 2 000
7.	Вид (виды) разрешенного использования	для садоводства
7.1.	Дополнительные сведения об использовании земельного участка	—
8.	Кадастровый или иной государственный учетный номер (инвентарный) здания, сооружения, объекта незавершенного строительства, расположенного на земельном участке	23:26:0000000:1790
9.	Сведения о земельных участках (землях общего пользования, территории общего пользования), посредством которых обеспечивается доступ	—
10.	Иные сведения	—
4. Пояснения к сведениям об уточняемом земельном участке с кадастровым номером 23:26:1001002:333 :		
1.	—	

1. Сведения о характерных точках границ уточняемого земельного участка с кадастровым номером 23:26:1001002:334 :

Система координат МСК-23, зона 1 Зона № 1

Обозначение характерных точек границ	Координаты, м				Метод определения координат	Формулы, примененные для расчета средней квадратической погрешности определения координат характерных точек границ (Mt), с подставленными в такие формулы значениями и итоговые (вычисленные) значения Mt, м	Описание закрепления точки
	содержатся в Едином государственном реестре недвижимости		определены в результате выполнения комплексных кадастровых работ				
	X	Y	X	Y			
1	2	3	4	5	6	7	8
н919У	—	—	456 456,63	1 367 588,08	Метод спутниковых геодезических измерений (определений)	√(m0^2 + m1^2) = √(0,07^2 + 0,07^2) = 0,10	—
н920У	—	—	456 447,72	1 367 628,66			
н921У	—	—	456 432,85	1 367 625,84			
н922У	—	—	456 441,97	1 367 585,00			
н919У	—	—	456 456,63	1 367 588,08			

2. Сведения о частях границ уточняемого земельного участка с кадастровым номером 23:26:1001002:334 :

Обозначение части границ		Горизонтальное проложение (S), м	Описание прохождения части границ	Сведения о согласовании местоположения границ (согласовано/спорное)
от т.	до т.			
1	2	3	4	5
н919У	н920У	41,55	—	согласовано
н920У	н921У	15,14		
н921У	н922У	41,85		
н922У	н919У	14,98		

3. Сведения о характеристиках уточняемого земельного участка с кадастровым номером 23:26:1001002:334 :

№ п/п	Наименование характеристики земельного участка	Значение характеристики
1	2	3

1	2	3
1.	Адрес земельного участка	—
1.1.	Сведения о местоположении земельного участка (при отсутствии адреса) в структурированном в соответствии с федеральной информационной адресной системой виде	Российская Федерация, Краснодарский край, Северский р-н, Смоленская ст-ца, Садовод-2 снт, уч 6-а
1.2.	Дополнительные сведения о местоположении земельного участка	—
2.	Площадь земельного участка ± величина погрешности определения (вычисления) площади (Р ± ΔР), м²	628 ± 18,00
3.	Формула, примененная для вычисления предельной погрешности определения площади земельного участка, с подставленными значениями и итоговые (вычисленные) значения	3,5*Mt*√(P) = 3,5*0,20*√(628,00) = 18
4.	Площадь земельного участка согласно сведениям Единого государственного реестра недвижимости (Ркад), м²	604,00
5.	Оценка расхождения Р и Ркад (Р - Ркад), м²	24
6.	Предельный минимальный и максимальный размеры земельного участка (Рмин и Рмакс), м²	Рмин = 400 Рмакс = 2 000
7.	Вид (виды) разрешенного использования	для садоводства
7.1.	Дополнительные сведения об использовании земельного участка	—
8.	Кадастровый или иной государственный учетный номер (инвентарный) здания, сооружения, объекта незавершенного строительства, расположенного на земельном участке	—
9.	Сведения о земельных участках (землях общего пользования, территории общего пользования), посредством которых обеспечивается доступ	—
10.	Иные сведения	—
4. Пояснения к сведениям об уточняемом земельном участке с кадастровым номером 23:26:1001002:334 :		
1.	—	

1. Сведения о характерных точках границ уточняемого земельного участка с кадастровым номером 23:26:1001002:336 :

Система координат МСК-23, зона 1 Зона № 1

Обозначение характерных точек границ	Координаты, м				Метод определения координат	Формулы, примененные для расчета средней квадратической погрешности определения координат характерных точек границ (Mt), с подставленными в такие формулы значениями и итоговые (вычисленные) значения Mt, м	Описание закрепления точки
	содержатся в Едином государственном реестре недвижимости		определены в результате выполнения комплексных кадастровых работ				
	X	Y	X	Y			
1	2	3	4	5	6	7	8
598/923	456 386,56	1 367 599,40	456 386,31	1 367 598,59	Метод спутниковых геодезических измерений (определений)	√(m0^2 + m1^2) = √(0,07^2 + 0,07^2) = 0,10	—
601/924	456 370,02	1 367 571,94	456 369,77	1 367 571,13			
н925У	—	—	456 382,06	1 367 572,77			
600/926	456 384,13	1 367 573,88	456 383,88	1 367 573,07			
599/927	456 393,57	1 367 575,60	456 393,32	1 367 574,79			
н928У	—	—	456 399,13	1 367 575,74			
545/844	456 412,98	1 367 578,66	456 412,58	1 367 578,25			
546/843	456 409,45	1 367 587,64	456 409,20	1 367 586,83			
547/842	456 408,82	1 367 587,48	456 408,57	1 367 586,67			
548/841	456 404,80	1 367 601,94	456 404,55	1 367 601,13			
598/923	456 386,56	1 367 599,40	456 386,31	1 367 598,59			

2. Сведения о частях границ уточняемого земельного участка с кадастровым номером 23:26:1001002:336 :

Обозначение части границ		Горизонтальное проложение (S), м	Описание прохождения части границ	Сведения о согласовании местоположения границ (согласовано/спорное)
от т.	до т.			
1	2	3	4	5
923	924	32,06	—	согласовано
924	н925У	12,40		
н925У	926	1,84		
926	927	9,60		
927	н928У	5,89		
н928У	844	13,68		
844	843	9,22		
843	842	0,65		
842	841	15,01		
841	923	18,42		

3. Сведения о характеристиках уточняемого земельного участка с кадастровым номером 23:26:1001002:336 :

№ п/п	Наименование характеристики земельного участка	Значение характеристики
1	2	3
1.	Адрес земельного участка	—
1.1.	Сведения о местоположении земельного участка (при отсутствии адреса) в структурированном в соответствии с федеральной информационной адресной системой виде	Российская Федерация, Краснодарский край, Северский р-н
1.2.	Дополнительные сведения о местоположении земельного участка	—
2.	Площадь земельного участка ± величина погрешности определения (вычисления) площади (Р ± ΔР), м²	748 ± 19,00
3.	Формула, примененная для вычисления предельной погрешности определения площади земельного участка, с подставленными значениями и итоговые (вычисленные) значения	3,5*Mt*√(P) = 3,5*0,20*√(748,00) = 19
4.	Площадь земельного участка согласно сведениям Единого государственного реестра недвижимости (Ркад), м²	751,00
5.	Оценка расхождения Р и Ркад (Р - Ркад), м²	3
6.	Предельный минимальный и максимальный размеры земельного участка (Рмин и Рмакс), м²	Рмин = 400 Рмакс = 2 000
7.	Вид (виды) разрешенного использования	для садоводства

1	2	3
7.1.	Дополнительные сведения об использовании земельного участка	—
8.	Кадастровый или иной государственный учетный номер (инвентарный) здания, сооружения, объекта незавершенного строительства, расположенного на земельном участке	—
9.	Сведения о земельных участках (землях общего пользования, территории общего пользования), посредством которых обеспечивается доступ	—
10.	Иные сведения	—

4. Пояснения к сведениям об уточняемом земельном участке с кадастровым номером 23:26:1001002:336 :

1.	—

1. Сведения о характерных точках границ уточняемого земельного участка с кадастровым номером 23:26:1001002:342 :

Система координат МСК-23, зона 1 Зона № 1

Обозначение характерных точек границ	Координаты, м				Метод определения координат	Формулы, примененные для расчета средней квадратической погрешности определения координат характерных точек границ (Mt), с подставленными в такие формулы значениями и итоговые (вычисленные) значения Mt, м	Описание закрепления точки
	содержатся в Едином государственном реестре недвижимости		определены в результате выполнения комплексных кадастровых работ				
	X	Y	X	Y			
1	2	3	4	5	6	7	8
602/929	456 694,82	1 367 598,35	456 694,06	1 367 598,03	Метод спутниковых геодезических измерений (определений)	√(m0^2 + m1^2) = √(0,07^2 + 0,07^2) = 0,10	—
423/692	456 709,43	1 367 601,66	456 708,63	1 367 601,12			
424/695	456 701,35	1 367 643,21	456 700,59	1 367 642,89			
574/884	456 686,92	1 367 639,16	456 686,16	1 367 638,84			
602/929	456 694,82	1 367 598,35	456 694,06	1 367 598,03			

2. Сведения о частях границ уточняемого земельного участка с кадастровым номером 23:26:1001002:342 :

Обозначение части границ		Горизонтальное проложение (S), м	Описание прохождения части границ	Сведения о согласовании местоположения границ (согласовано/спорное)
от т.	до т.			

1	2	3	4	5
929	692	14,89	—	согласовано
692	695	42,54		
695	884	14,99		
884	929	41,57		

3. Сведения о характеристиках уточняемого земельного участка с кадастровым номером 23:26:1001002:342 :

№ п/п	Наименование характеристики земельного участка	Значение характеристики
1	2	3
1.	Адрес земельного участка	—
1.1.	Сведения о местоположении земельного участка (при отсутствии адреса) в структурированном в соответствии с федеральной информационной адресной системой виде	Российская Федерация, Краснодарский край, Северский р-н
1.2.	Дополнительные сведения о местоположении земельного участка	—
2.	Площадь земельного участка ± величина погрешности определения (вычисления) площади (Р ± ΔР), м²	627 ± 18,00
3.	Формула, примененная для вычисления предельной погрешности определения площади земельного участка, с подставленными значениями и итоговые (вычисленные) значения	3,5*Mt*√(P) = 3,5*0,20*√(627,00) = 18
4.	Площадь земельного участка согласно сведениям Единого государственного реестра недвижимости (Ркад), м²	613,00
5.	Оценка расхождения Р и Ркад (Р - Ркад), м²	14
6.	Предельный минимальный и максимальный размеры земельного участка (Рмин и Рмакс), м²	Рмин = 400 Рмакс = 2 000
7.	Вид (виды) разрешенного использования	для садоводства
7.1.	Дополнительные сведения об использовании земельного участка	—
8.	Кадастровый или иной государственный учетный номер (инвентарный) здания, сооружения, объекта незавершенного строительства, расположенного на земельном участке	—
9.	Сведения о земельных участках (землях общего пользования, территории общего пользования), посредством которых обеспечивается доступ	—
10.	Иные сведения	—

4. Пояснения к сведениям об уточняемом земельном участке с кадастровым номером 23:26:1001002:342 :

1.	—

1. Сведения о характерных точках границ уточняемого земельного участка с кадастровым номером 23:26:1001002:344 :

Система координат МСК-23, зона 1 Зона № 1

Обозначение характерных точек границ	Координаты, м				Метод определения координат	Формулы, примененные для расчета средней квадратической погрешности определения координат характерных точек границ (Mt), с подставленными в такие формулы значениями и итоговые (вычисленные) значения Mt, м	Описание закрепления точки
	содержатся в Едином государственном реестре недвижимости		определены в результате выполнения комплексных кадастровых работ				
	X	Y	X	Y			
1	2	3	4	5	6	7	8
н938У	—	—	456 827,71	1 367 610,18	Метод спутниковых геодезических измерений (определений)	√(m0^2 + m1^2) = √(0,07^2 + 0,07^2) = 0,10	—
939	456 833,60	1 367 584,45	456 833,60	1 367 584,45			
940	456 831,88	1 367 584,08	456 831,88	1 367 584,08			
941	456 811,16	1 367 579,61	456 811,16	1 367 579,61			
н942У	—	—	456 810,59	1 367 579,49			
н943У	—	—	456 805,75	1 367 606,51			
н944У	—	—	456 808,52	1 367 606,91			
н945У	—	—	456 817,88	1 367 608,47			
н938У	—	—	456 827,71	1 367 610,18			

2. Сведения о частях границ уточняемого земельного участка с кадастровым номером 23:26:1001002:344 :

Обозначение части границ		Горизонтальное проложение (S), м	Описание прохождения части границ	Сведения о согласовании местоположения границ (согласовано/спорное)
от т.	до т.			
1	2	3	4	5
н938У	939	26,40	—	согласовано
939	940	1,76		

1	2	3	4	5
940	941	21,20	—	согласовано
941	н942У	0,58		
н942У	н943У	27,45		
н943У	н944У	2,80		
н944У	н945У	9,49		
н945У	н938У	9,98		

3. Сведения о характеристиках уточняемого земельного участка с кадастровым номером 23:26:1001002:344 :

№ п/п	Наименование характеристики земельного участка	Значение характеристики
1	2	3
1.	Адрес земельного участка	—
1.1.	Сведения о местоположении земельного участка (при отсутствии адреса) в структурированном в соответствии с федеральной информационной адресной системой виде	Российская Федерация, Краснодарский край, Северский р-н, Смоленская ст-ца, Садовод-2 снт, уч 128
1.2.	Дополнительные сведения о местоположении земельного участка	—
2.	Площадь земельного участка ± величина погрешности определения (вычисления) площади (Р ± ΔР), м²	615 ± 17,00
3.	Формула, примененная для вычисления предельной погрешности определения площади земельного участка, с подставленными значениями и итоговые (вычисленные) значения	3,5*Mt*√(P) = 3,5*0,20*√(615,00) = 17
4.	Площадь земельного участка согласно сведениям Единого государственного реестра недвижимости (Ркад), м²	569,00
5.	Оценка расхождения Р и Ркад (Р - Ркад), м²	46
6.	Предельный минимальный и максимальный размеры земельного участка (Рмин и Рмакс), м²	Рмин = 400 Рмакс = 2 000
7.	Вид (виды) разрешенного использования	для садоводства
7.1.	Дополнительные сведения об использовании земельного участка	—
8.	Кадастровый или иной государственный учетный номер (инвентарный) здания, сооружения, объекта незавершенного строительства, расположенного на земельном участке	23:26:1001002:686
9.	Сведения о земельных участках (землях общего пользования, территории общего пользования), посредством которых обеспечивается доступ	—
10.	Иные сведения	—

4. Пояснения к сведениям об уточняемом земельном участке с кадастровым номером 23:26:1001002:344 :

1.	—

1. Сведения о характерных точках границ уточняемого земельного участка с кадастровым номером 23:26:1001002:351 :

Система координат МСК-23, зона 1 Зона № 1

Обозначение характерных точек границ	Координаты, м				Метод определения координат	Формулы, примененные для расчета средней квадратической погрешности определения координат характерных точек границ (Mt), с подставленными в такие формулы значениями и итоговые (вычисленные) значения Mt, м	Описание закрепления точки
	содержатся в Едином государственном реестре недвижимости		определены в результате выполнения комплексных кадастровых работ				
	X	Y	X	Y			
1	2	3	4	5	6	7	8
н786У	—	—	456 837,12	1 367 383,32	Метод спутниковых геодезических измерений (определений)	√(m0^2 + m1^2) = √(0,07^2 + 0,07^2) = 0,10	—
н964У	—	—	456 858,36	1 367 386,38			
н965У	—	—	456 870,36	1 367 393,16			
966	456 867,72	1 367 409,68	456 867,72	1 367 409,68			
967	456 844,30	1 367 406,77	456 844,30	1 367 406,77			
755	456 840,47	1 367 406,19	456 840,47	1 367 406,19			Закрепление отсутствует
754	456 833,94	1 367 402,18	456 833,94	1 367 402,18			
н786У	—	—	456 837,12	1 367 383,32			—

2. Сведения о частях границ уточняемого земельного участка с кадастровым номером 23:26:1001002:351 :

Обозначение части границ		Горизонтальное проложение (S), м	Описание прохождения части границ	Сведения о согласовании местоположения границ (согласовано/спорное)
от т.	до т.			
1	2	3	4	5
н786У	н964У	21,46	—	согласовано
н964У	н965У	13,78		

1	2	3	4	5
н965У	966	16,73	—	согласовано
966	967	23,60		
967	755	3,87		
755	754	7,66		
754	н786У	19,13		

3. Сведения о характеристиках уточняемого земельного участка с кадастровым номером 23:26:1001002:351 :

№ п/п	Наименование характеристики земельного участка	Значение характеристики
1	2	3
1.	Адрес земельного участка	—
1.1.	Сведения о местоположении земельного участка (при отсутствии адреса) в структурированном в соответствии с федеральной информационной адресной системой виде	Российская Федерация, Краснодарский край, Северский р-н
1.2.	Дополнительные сведения о местоположении земельного участка	—
2.	Площадь земельного участка ± величина погрешности определения (вычисления) площади (Р ± ΔР), м²	716 ± 19,00
3.	Формула, примененная для вычисления предельной погрешности определения площади земельного участка, с подставленными значениями и итоговые (вычисленные) значения	3,5*Mt*√(P) = 3,5*0,20*√(716,00) = 19
4.	Площадь земельного участка согласно сведениям Единого государственного реестра недвижимости (Ркад), м²	716,00
5.	Оценка расхождения Р и Ркад (Р - Ркад), м²	0
6.	Предельный минимальный и максимальный размеры земельного участка (Рмин и Рмакс), м²	Рмин = 400 Рмакс = 2 000
7.	Вид (виды) разрешенного использования	для садоводства
7.1.	Дополнительные сведения об использовании земельного участка	—
8.	Кадастровый или иной государственный учетный номер (инвентарный) здания, сооружения, объекта незавершенного строительства, расположенного на земельном участке	—
9.	Сведения о земельных участках (землях общего пользования, территории общего пользования), посредством которых обеспечивается доступ	—
10.	Иные сведения	—

4. Пояснения к сведениям об уточняемом земельном участке с кадастровым номером 23:26:1001002:351 :

1.	—

1. Сведения о характерных точках границ уточняемого земельного участка с кадастровым номером 23:26:1001002:352 :

Система координат МСК-23, зона 1 Зона № 1

Обозначение характерных точек границ	Координаты, м				Метод определения координат	Формулы, примененные для расчета средней квадратической погрешности определения координат характерных точек границ (Mt), с подставленными в такие формулы значениями и итоговые (вычисленные) значения Mt, м	Описание закрепления точки
	содержатся в Едином государственном реестре недвижимости		определены в результате выполнения комплексных кадастровых работ				
	X	Y	X	Y			
1	2	3	4	5	6	7	8
629/968	456 561,63	1 367 568,78	456 561,32	1 367 568,37	Метод спутниковых геодезических измерений (определений)	√(m0^2 + m1^2) = √(0,07^2 + 0,07^2) = 0,10	—
641/969	456 574,78	1 367 571,93	456 574,40	1 367 571,51			
970	456 574,29	1 367 573,56	—	—		0,10	
971	456 573,25	1 367 577,05	—	—			
638/972	456 571,95	1 367 581,40	456 571,52	1 367 581,17		√(m0^2 + m1^2) = √(0,07^2 + 0,07^2) = 0,10	
637/973	456 574,94	1 367 582,02	456 573,99	1 367 581,58			
974	456 573,78	1 367 587,07	—	—		0,10	
975	456 572,72	1 367 591,67	—	—			
634/976	456 569,03	1 367 607,70	456 568,53	1 367 605,29		√(m0^2 + m1^2) = √(0,07^2 + 0,07^2) = 0,10	
633/977	456 573,91	1 367 608,57	456 571,40	1 367 605,80			
632/978	456 573,02	1 367 613,49	456 570,16	1 367 612,70			

1	2	3	4	5	6	7	8
631/979	456 568,38	1 367 612,59	456 567,43	1 367 612,15	Метод спутниковых геодезических измерений (определений)	√(m0^2 + m1^2) = √(0,07^2 + 0,07^2) = 0,10	—
537/832	456 553,38	1 367 609,38	456 552,70	1 367 609,19			-
630/980	456 553,02	1 367 608,71	456 552,58	1 367 608,45			
629/968	456 561,63	1 367 568,78	456 561,32	1 367 568,37			—

2. Сведения о частях границ уточняемого земельного участка с кадастровым номером 23:26:1001002:352 :

Обозначение части границ		Горизонтальное проложение (S), м	Описание прохождения части границ	Сведения о согласовании местоположения границ (согласовано/спорное)
от т.	до т.			
1	2	3	4	5
968	969	13,45	—	согласовано
969	972	10,08		
972	973	2,50		
973	976	24,33		
976	977	2,91		
977	978	7,01		
978	979	2,78		
979	832	15,02		
832	980	0,75		
980	968	41,02		

3. Сведения о характеристиках уточняемого земельного участка с кадастровым номером 23:26:1001002:352 :

№ п/п	Наименование характеристики земельного участка	Значение характеристики
1	2	3
1.	Адрес земельного участка	—
1.1.	Сведения о местоположении земельного участка (при отсутствии адреса) в структурированном в соответствии с федеральной информационной адресной системой виде	Российская Федерация, Краснодарский край, Северский р-н, Смоленская ст-ца, Садовод-2 снт
1.2.	Дополнительные сведения о местоположении земельного участка	—
2.	Площадь земельного участка ± величина погрешности определения (вычисления) площади (Р ± ΔР), м²	624 ± 17,00

1	2	3
3.	Формула, примененная для вычисления предельной погрешности определения площади земельного участка, с подставленными значениями и итоговые (вычисленные) значения	3,5*Mt*√(P) = 3,5*0,20*√(624,00) = 17
4.	Площадь земельного участка согласно сведениям Единого государственного реестра недвижимости (Ркад), м²	643,00
5.	Оценка расхождения Р и Ркад (Р - Ркад), м²	19
6.	Предельный минимальный и максимальный размеры земельного участка (Рмин и Рмакс), м²	Рмин = 400 Рмакс = 2 000
7.	Вид (виды) разрешенного использования	для садоводства
7.1.	Дополнительные сведения об использовании земельного участка	—
8.	Кадастровый или иной государственный учетный номер (инвентарный) здания, сооружения, объекта незавершенного строительства, расположенного на земельном участке	23:26:1001002:601
9.	Сведения о земельных участках (землях общего пользования, территории общего пользования), посредством которых обеспечивается доступ	—
10.	Иные сведения	—

4. Пояснения к сведениям об уточняемом земельном участке с кадастровым номером 23:26:1001002:352 :

1.	—

1. Сведения о характерных точках границ уточняемого земельного участка с кадастровым номером 23:26:1001002:353 :

Система координат МСК-23, зона 1 Зона № 1

Обозначение характерных точек границ	Координаты, м				Метод определения координат	Формулы, примененные для расчета средней квадратической погрешности определения координат характерных точек границ (Mt), с подставленными в такие формулы значениями и итоговые (вычисленные) значения Mt, м	Описание закрепления точки
	содержатся в Едином государственном реестре недвижимости		определены в результате выполнения комплексных кадастровых работ				
	X	Y	X	Y			
1	2	3	4	5	6	7	8
н981У	—	—	456 546,16	1 367 564,70	Метод спутниковых геодезических измерений (определений)	√(m0^2 + m1^2) = √(0,07^2 + 0,07^2) = 0,10	—

1	2	3	4	5	6	7	8
н982У	—	—	456 537,38	1 367 605,22	Метод спутниковых геодезических измерений (определений)	√(m0^2 + m1^2) = √(0,07^2 + 0,07^2) = 0,10	—
н983У	—	—	456 522,08	1 367 602,18			
н984У	—	—	456 531,01	1 367 561,42			
н981У	—	—	456 546,16	1 367 564,70			

2. Сведения о частях границ уточняемого земельного участка с кадастровым номером 23:26:1001002:353 :

Обозначение части границ		Горизонтальное проложение (S), м	Описание прохождения части границ	Сведения о согласовании местоположения границ (согласовано/спорное)
от т.	до т.			
1	2	3	4	5
н981У	н982У	41,46	—	согласовано
н982У	н983У	15,60		
н983У	н984У	41,73		
н984У	н981У	15,50		

3. Сведения о характеристиках уточняемого земельного участка с кадастровым номером 23:26:1001002:353 :

№ п/п	Наименование характеристики земельного участка	Значение характеристики
1	2	3
1.	Адрес земельного участка	—
1.1.	Сведения о местоположении земельного участка (при отсутствии адреса) в структурированном в соответствии с федеральной информационной адресной системой виде	Российская Федерация, Краснодарский край, Северский р-н, Смоленская ст-ца, Садовод-2 снт, уч 10
1.2.	Дополнительные сведения о местоположении земельного участка	—
2.	Площадь земельного участка ± величина погрешности определения (вычисления) площади (Р ± ΔР), м²	647 ± 18,00
3.	Формула, примененная для вычисления предельной погрешности определения площади земельного участка, с подставленными значениями и итоговые (вычисленные) значения	3,5*Mt*√(P) = 3,5*0,20*√(647,00) = 18
4.	Площадь земельного участка согласно сведениям Единого государственного реестра недвижимости (Ркад), м²	670,00
5.	Оценка расхождения Р и Ркад (Р - Ркад), м²	23

1	2	3
6.	Предельный минимальный и максимальный размеры земельного участка (Рмин и Рмакс), м²	Рмин = 400 Рмакс = 2 000
7.	Вид (виды) разрешенного использования	для садоводства
7.1.	Дополнительные сведения об использовании земельного участка	—
8.	Кадастровый или иной государственный учетный номер (инвентарный) здания, сооружения, объекта незавершенного строительства, расположенного на земельном участке	23:26:1001002:573
9.	Сведения о земельных участках (землях общего пользования, территории общего пользования), посредством которых обеспечивается доступ	—
10.	Иные сведения	—

4. Пояснения к сведениям об уточняемом земельном участке с кадастровым номером 23:26:1001002:353 :

1.	—

1. Сведения о характерных точках границ уточняемого земельного участка с кадастровым номером 23:26:1001002:354 :

Система координат МСК-23, зона 1 Зона № 1

Обозначение характерных точек границ	Координаты, м				Метод определения координат	Формулы, примененные для расчета средней квадратической погрешности определения координат характерных точек границ (Mt), с подставленными в такие формулы значениями и итоговые (вычисленные) значения Mt, м	Описание закрепления точки
	содержатся в Едином государственном реестре недвижимости		определены в результате выполнения комплексных кадастровых работ				
	X	Y	X	Y			
1	2	3	4	5	6	7	8
642/985	456 508,22	1 367 558,74	456 508,87	1 367 557,46	Метод спутниковых геодезических измерений (определений)	√(m0^2 + m1^2) = √(0,07^2 + 0,07^2) = 0,10	—
645/986	456 523,87	1 367 562,07	456 524,39	1 367 561,33			
644/987	456 514,99	1 367 601,75	456 515,68	1 367 601,05			
643/988	456 501,42	1 367 598,14	456 500,61	1 367 597,10			
642/985	456 508,22	1 367 558,74	456 508,87	1 367 557,46			

2. Сведения о частях границ уточняемого земельного участка с кадастровым номером 23:26:1001002:354 :

Обозначение части границ		Горизонтальное проложение (S), м	Описание прохождения части границ	Сведения о согласовании местоположения границ (согласовано/спорное)
от т.	до т.			
1	2	3	4	5
985	986	16,00	—	согласовано
986	987	40,66		
987	988	15,58		
988	985	40,49		

3. Сведения о характеристиках уточняемого земельного участка с кадастровым номером 23:26:1001002:354 :

№ п/п	Наименование характеристики земельного участка	Значение характеристики
1	2	3
1.	Адрес земельного участка	—
1.1.	Сведения о местоположении земельного участка (при отсутствии адреса) в структурированном в соответствии с федеральной информационной адресной системой виде	Российская Федерация, Краснодарский край, Северский р-н
1.2.	Дополнительные сведения о местоположении земельного участка	—
2.	Площадь земельного участка ± величина погрешности определения (вычисления) площади (Р ± ΔР), м²	640 ± 18,00
3.	Формула, примененная для вычисления предельной погрешности определения площади земельного участка, с подставленными значениями и итоговые (вычисленные) значения	3,5*Mt*√(P) = 3,5*0,20*√(640,00) = 18
4.	Площадь земельного участка согласно сведениям Единого государственного реестра недвижимости (Ркад), м²	615,00
5.	Оценка расхождения Р и Ркад (Р - Ркад), м²	25
6.	Предельный минимальный и максимальный размеры земельного участка (Рмин и Рмакс), м²	Рмин = 400 Рмакс = 2 000
7.	Вид (виды) разрешенного использования	для садоводства
7.1.	Дополнительные сведения об использовании земельного участка	—
8.	Кадастровый или иной государственный учетный номер (инвентарный) здания, сооружения, объекта незавершенного строительства, расположенного на земельном участке	—
9.	Сведения о земельных участках (землях общего пользования, территории общего пользования), посредством которых обеспечивается доступ	—

1	2	3
10.	Иные сведения	—

4. Пояснения к сведениям об уточняемом земельном участке с кадастровым номером 23:26:1001002:354 :

1.	—

1. Сведения о характерных точках границ уточняемого земельного участка с кадастровым номером 23:26:1001002:355 :

Система координат МСК-23, зона 1 Зона № 1

Обозначение характерных точек границ	Координаты, м				Метод определения координат	Формулы, примененные для расчета средней квадратической погрешности определения координат характерных точек границ (Mt), с подставленными в такие формулы значениями и итоговые (вычисленные) значения Mt, м	Описание закрепления точки
	содержатся в Едином государственном реестре недвижимости		определены в результате выполнения комплексных кадастровых работ				
	X	Y	X	Y			
1	2	3	4	5	6	7	8
646/989	456 479,29	1 367 552,26	456 480,07	1 367 550,91	Метод спутниковых геодезических измерений (определений)	√(m0^2 + m1^2) = √(0,07^2 + 0,07^2) = 0,10	—
647/990	456 494,04	1 367 555,73	456 494,48	1 367 554,06			
593/915	456 484,19	1 367 594,57	456 485,08	1 367 593,68			
648/991	456 470,26	1 367 592,07	456 470,99	1 367 591,05			
646/989	456 479,29	1 367 552,26	456 480,07	1 367 550,91			

2. Сведения о частях границ уточняемого земельного участка с кадастровым номером 23:26:1001002:355 :

Обозначение части границ		Горизонтальное проложение (S), м	Описание прохождения части границ	Сведения о согласовании местоположения границ (согласовано/спорное)
от т.	до т.			
1	2	3	4	5
989	990	14,75	—	согласовано
990	915	40,72		
915	991	14,33		
991	989	41,15		

3. Сведения о характеристиках уточняемого земельного участка с кадастровым номером 23:26:1001002:355 :		
№ п/п	Наименование характеристики земельного участка	Значение характеристики
1	2	3
1.	Адрес земельного участка	—
1.1.	Сведения о местоположении земельного участка (при отсутствии адреса) в структурированном в соответствии с федеральной информационной адресной системой виде	Российская Федерация, Краснодарский край, Северский р-н
1.2.	Дополнительные сведения о местоположении земельного участка	—
2.	Площадь земельного участка ± величина погрешности определения (вычисления) площади (Р ± ΔР), м²	595 ± 17,00
3.	Формула, примененная для вычисления предельной погрешности определения площади земельного участка, с подставленными значениями и итоговые (вычисленные) значения	3,5*Mt*√(P) = 3,5*0,20*√(595,00) = 17
4.	Площадь земельного участка согласно сведениям Единого государственного реестра недвижимости (Ркад), м²	606,00
5.	Оценка расхождения Р и Ркад (Р - Ркад), м²	11
6.	Предельный минимальный и максимальный размеры земельного участка (Рмин и Рмакс), м²	Рмин = 400 Рмакс = 2 000
7.	Вид (виды) разрешенного использования	для садоводства
7.1.	Дополнительные сведения об использовании земельного участка	—
8.	Кадастровый или иной государственный учетный номер (инвентарный) здания, сооружения, объекта незавершенного строительства, расположенного на земельном участке	23:26:0000000:917; 23:26:1001002:682
9.	Сведения о земельных участках (землях общего пользования, территории общего пользования), посредством которых обеспечивается доступ	—
10.	Иные сведения	—
4. Пояснения к сведениям об уточняемом земельном участке с кадастровым номером 23:26:1001002:355 :		
1.	—	

1. Сведения о характерных точках границ уточняемого земельного участка с кадастровым номером 23:26:1001002:356 :

Система координат МСК-23, зона 1 Зона № 1

Обозначение характерных точек границ	Координаты, м				Метод определения координат	Формулы, примененные для расчета средней квадратической погрешности определения координат характерных точек границ (Mt), с подставленными в такие формулы значениями и итоговые (вычисленные) значения Mt, м	Описание закрепления точки
	содержатся в Едином государственном реестре недвижимости		определены в результате выполнения комплексных кадастровых работ				
	X	Y	X	Y			
1	2	3	4	5	6	7	8
649/992	456 406,30	1 367 535,60	456 406,46	1 367 534,84	Метод спутниковых геодезических измерений (определений)	√(m0^2 + m1^2) = √(0,07^2 + 0,07^2) = 0,10	—
651/993	456 421,93	1 367 538,69	456 421,68	1 367 537,88			
545/844	456 412,98	1 367 578,66	456 412,58	1 367 578,25			
650/994	456 398,95	1 367 576,45	456 399,13	1 367 575,74			
649/992	456 406,30	1 367 535,60	456 406,46	1 367 534,84			

2. Сведения о частях границ уточняемого земельного участка с кадастровым номером 23:26:1001002:356 :

Обозначение части границ		Горизонтальное проложение (S), м	Описание прохождения части границ	Сведения о согласовании местоположения границ (согласовано/спорное)
от т.	до т.			
1	2	3	4	5
992	993	15,52	—	согласовано
993	844	41,38		
844	994	13,68		
994	992	41,55		

3. Сведения о характеристиках уточняемого земельного участка с кадастровым номером 23:26:1001002:356 :

№ п/п	Наименование характеристики земельного участка	Значение характеристики
1	2	3

1	2	3
1.	Адрес земельного участка	—
1.1.	Сведения о местоположении земельного участка (при отсутствии адреса) в структурированном в соответствии с федеральной информационной адресной системой виде	Российская Федерация, Краснодарский край, Северский р-н, Смоленская ст-ца, Садовод-2 снт, д 14
1.2.	Дополнительные сведения о местоположении земельного участка	—
2.	Площадь земельного участка ± величина погрешности определения (вычисления) площади (Р ± ΔР), м²	605 ± 17,00
3.	Формула, примененная для вычисления предельной погрешности определения площади земельного участка, с подставленными значениями и итоговые (вычисленные) значения	3,5*Mt*√(P) = 3,5*0,20*√(605,00) = 17
4.	Площадь земельного участка согласно сведениям Единого государственного реестра недвижимости (Ркад), м²	621,00
5.	Оценка расхождения Р и Ркад (Р - Ркад), м²	16
6.	Предельный минимальный и максимальный размеры земельного участка (Рмин и Рмакс), м²	Рмин = 400 Рмакс = 2 000
7.	Вид (виды) разрешенного использования	для садоводства
7.1.	Дополнительные сведения об использовании земельного участка	—
8.	Кадастровый или иной государственный учетный номер (инвентарный) здания, сооружения, объекта незавершенного строительства, расположенного на земельном участке	23:26:1001002:654
9.	Сведения о земельных участках (землях общего пользования, территории общего пользования), посредством которых обеспечивается доступ	—
10.	Иные сведения	—
4. Пояснения к сведениям об уточняемом земельном участке с кадастровым номером 23:26:1001002:356 :		
1.	—	

1. Сведения о характерных точках границ уточняемого земельного участка с кадастровым номером 23:26:1001002:357 :

Система координат МСК-23, зона 1 Зона № 1

Обозначение характерных точек границ	Координаты, м				Метод определения координат	Формулы, примененные для расчета средней квадратической погрешности определения координат характерных точек границ (Mt), с подставленными в такие формулы значениями и итоговые (вычисленные) значения Mt, м	Описание закрепления точки
	содержатся в Едином государственном реестре недвижимости		определены в результате выполнения комплексных кадастровых работ				
	X	Y	X	Y			
1	2	3	4	5	6	7	8
н995У	—	—	456 356,38	1 367 524,37	Метод спутниковых геодезических измерений (определений)	√(m0^2 + m1^2) = √(0,07^2 + 0,07^2) = 0,10	—
н996У	—	—	456 376,31	1 367 528,57			
н997У	—	—	456 369,77	1 367 571,13			
н998У	—	—	456 353,10	1 367 542,08			
н995У	—	—	456 356,38	1 367 524,37			

2. Сведения о частях границ уточняемого земельного участка с кадастровым номером 23:26:1001002:357 :

Обозначение части границ		Горизонтальное проложение (S), м	Описание прохождения части границ	Сведения о согласовании местоположения границ (согласовано/спорное)
от т.	до т.			
1	2	3	4	5
н995У	н996У	20,37	—	согласовано
н996У	н997У	43,06		
н997У	н998У	33,49		
н998У	н995У	18,01		

3. Сведения о характеристиках уточняемого земельного участка с кадастровым номером 23:26:1001002:357 :

№ п/п	Наименование характеристики земельного участка	Значение характеристики
1	2	3

1	2	3
1.	Адрес земельного участка	—
1.1.	Сведения о местоположении земельного участка (при отсутствии адреса) в структурированном в соответствии с федеральной информационной адресной системой виде	Российская Федерация, Краснодарский край, Северский р-н
1.2.	Дополнительные сведения о местоположении земельного участка	—
2.	Площадь земельного участка ± величина погрешности определения (вычисления) площади (Р ± ΔР), м²	633 ± 18,00
3.	Формула, примененная для вычисления предельной погрешности определения площади земельного участка, с подставленными значениями и итоговые (вычисленные) значения	3,5*Mt*√(P) = 3,5*0,20*√(633,00) = 18
4.	Площадь земельного участка согласно сведениям Единого государственного реестра недвижимости (Ркад), м²	582,00
5.	Оценка расхождения Р и Ркад (Р - Ркад), м²	51
6.	Предельный минимальный и максимальный размеры земельного участка (Рмин и Рмакс), м²	Рмин = 400 Рмакс = 2 000
7.	Вид (виды) разрешенного использования	для садоводства
7.1.	Дополнительные сведения об использовании земельного участка	—
8.	Кадастровый или иной государственный учетный номер (инвентарный) здания, сооружения, объекта незавершенного строительства, расположенного на земельном участке	—
9.	Сведения о земельных участках (землях общего пользования, территории общего пользования), посредством которых обеспечивается доступ	—
10.	Иные сведения	—
4. Пояснения к сведениям об уточняемом земельном участке с кадастровым номером 23:26:1001002:357 :		
1.	—	

1. Сведения о характерных точках границ уточняемого земельного участка с кадастровым номером 23:26:1001002:363 :

Система координат МСК-23, зона 1 Зона № 1

Обозначение характерных точек границ	Координаты, м				Метод определения координат	Формулы, примененные для расчета средней квадратической погрешности определения координат характерных точек границ (Mt), с подставленными в такие формулы значениями и итоговые (вычисленные) значения Mt, м	Описание закрепления точки
	содержатся в Едином государственном реестре недвижимости		определены в результате выполнения комплексных кадастровых работ				
	X	Y	X	Y			
1	2	3	4	5	6	7	8
н1015У	—	—	456 620,42	1 367 575,75	Метод спутниковых геодезических измерений (определений)	√(m0^2 + m1^2) = √(0,07^2 + 0,07^2) = 0,10	—
н1016У	—	—	456 605,67	1 367 572,66			
н1017У	—	—	456 614,93	1 367 531,58			
н1018У	—	—	456 630,52	1 367 535,25			
н1015У	—	—	456 620,42	1 367 575,75			

2. Сведения о частях границ уточняемого земельного участка с кадастровым номером 23:26:1001002:363 :

Обозначение части границ		Горизонтальное проложение (S), м	Описание прохождения части границ	Сведения о согласовании местоположения границ (согласовано/спорное)
от т.	до т.			
1	2	3	4	5
н1015У	н1016У	15,07	—	согласовано
н1016У	н1017У	42,11		
н1017У	н1018У	16,02		
н1018У	н1015У	41,74		

3. Сведения о характеристиках уточняемого земельного участка с кадастровым номером 23:26:1001002:363 :

№ п/п	Наименование характеристики земельного участка	Значение характеристики
1	2	3

1	2	3
1.	Адрес земельного участка	—
1.1.	Сведения о местоположении земельного участка (при отсутствии адреса) в структурированном в соответствии с федеральной информационной адресной системой виде	Российская Федерация, Краснодарский край, Северский р-н
1.2.	Дополнительные сведения о местоположении земельного участка	—
2.	Площадь земельного участка ± величина погрешности определения (вычисления) площади (Р ± ΔР), м²	652 ± 18,00
3.	Формула, примененная для вычисления предельной погрешности определения площади земельного участка, с подставленными значениями и итоговые (вычисленные) значения	3,5*Mt*√(P) = 3,5*0,20*√(652,00) = 18
4.	Площадь земельного участка согласно сведениям Единого государственного реестра недвижимости (Ркад), м²	649,00
5.	Оценка расхождения Р и Ркад (Р - Ркад), м²	3
6.	Предельный минимальный и максимальный размеры земельного участка (Рмин и Рмакс), м²	Рмин = 400 Рмакс = 2 000
7.	Вид (виды) разрешенного использования	для садоводства
7.1.	Дополнительные сведения об использовании земельного участка	—
8.	Кадастровый или иной государственный учетный номер (инвентарный) здания, сооружения, объекта незавершенного строительства, расположенного на земельном участке	23:26:0000000:2909
9.	Сведения о земельных участках (землях общего пользования, территории общего пользования), посредством которых обеспечивается доступ	—
10.	Иные сведения	—
4. Пояснения к сведениям об уточняемом земельном участке с кадастровым номером 23:26:1001002:363 :		
1.	—	

1. Сведения о характерных точках границ уточняемого земельного участка с кадастровым номером 23:26:1001002:372 :

Система координат МСК-23, зона 1 Зона № 1

Обозначение характерных точек границ	Координаты, м				Метод определения координат	Формулы, примененные для расчета средней квадратической погрешности определения координат характерных точек границ (Mt), с подставленными в такие формулы значениями и итоговые (вычисленные) значения Mt, м	Описание закрепления точки
	содержатся в Едином государственном реестре недвижимости		определены в результате выполнения комплексных кадастровых работ				
	X	Y	X	Y			
1	2	3	4	5	6	7	8
701/1052	456 572,97	1 367 656,60	456 792,38	1 367 663,03	Метод спутниковых геодезических измерений (определений)	√(m0^2 + m1^2) = √(0,07^2 + 0,07^2) = 0,10	—
109433/1053	456 558,71	1 367 653,37	456 774,28	1 367 659,75			
109434/1054	456 567,89	1 367 612,50	456 781,86	1 367 619,08			
н1055У	—	—	456 790,69	1 367 621,41			
702/1056	456 582,17	1 367 615,08	456 797,48	1 367 623,05			
701/1052	456 572,97	1 367 656,60	456 792,38	1 367 663,03			

2. Сведения о частях границ уточняемого земельного участка с кадастровым номером 23:26:1001002:372 :

Обозначение части границ		Горизонтальное проложение (S), м	Описание прохождения части границ	Сведения о согласовании местоположения границ (согласовано/спорное)
от т.	до т.			
1	2	3	4	5
1052	1053	18,39	—	согласовано
1053	1054	41,37		
1054	н1055У	9,13		
н1055У	1056	6,99		
1056	1052	40,30		

3. Сведения о характеристиках уточняемого земельного участка с кадастровым номером 23:26:1001002:372 :

№ п/п	Наименование характеристики земельного участка	Значение характеристики
1	2	3

1	2	3
1.	Адрес земельного участка	—
1.1.	Сведения о местоположении земельного участка (при отсутствии адреса) в структурированном в соответствии с федеральной информационной адресной системой виде	Российская Федерация, Краснодарский край, Северский р-н
1.2.	Дополнительные сведения о местоположении земельного участка	—
2.	Площадь земельного участка ± величина погрешности определения (вычисления) площади (Р ± ΔР), м²	702 ± 19,00
3.	Формула, примененная для вычисления предельной погрешности определения площади земельного участка, с подставленными значениями и итоговые (вычисленные) значения	3,5*Mt*√(P) = 3,5*0,20*√(702,00) = 19
4.	Площадь земельного участка согласно сведениям Единого государственного реестра недвижимости (Ркад), м²	702,00
5.	Оценка расхождения Р и Ркад (Р - Ркад), м²	0
6.	Предельный минимальный и максимальный размеры земельного участка (Рмин и Рмакс), м²	Рмин = 400 Рмакс = 2 000
7.	Вид (виды) разрешенного использования	для садоводства
7.1.	Дополнительные сведения об использовании земельного участка	—
8.	Кадастровый или иной государственный учетный номер (инвентарный) здания, сооружения, объекта незавершенного строительства, расположенного на земельном участке	23:26:0000000:886
9.	Сведения о земельных участках (землях общего пользования, территории общего пользования), посредством которых обеспечивается доступ	—
10.	Иные сведения	—
4. Пояснения к сведениям об уточняемом земельном участке с кадастровым номером 23:26:1001002:372 :		
1.	—	

1. Сведения о характерных точках границ уточняемого земельного участка с кадастровым номером 23:26:1001002:373 :

Система координат МСК-23, зона 1 Зона № 1

Обозначение характерных точек границ	Координаты, м				Метод определения координат	Формулы, примененные для расчета средней квадратической погрешности определения координат характерных точек границ (Mt), с подставленными в такие формулы значениями и итоговые (вычисленные) значения Mt, м	Описание закрепления точки
	содержатся в Едином государственном реестре недвижимости		определены в результате выполнения комплексных кадастровых работ				
	X	Y	X	Y			
1	2	3	4	5	6	7	8
1057	456 738,71	1 367 607,98	456 738,71	1 367 607,98	Метод спутниковых геодезических измерений (определений)	√(m0^2 + m1^2) = √(0,07^2 + 0,07^2) = 0,10	—
706/1058	456 753,35	1 367 611,39	456 753,35	1 367 611,38			
705/1059	456 745,04	1 367 653,57	456 745,04	1 367 653,56			
1060	456 730,57	1 367 649,71	456 730,57	1 367 649,71			
1057	456 738,71	1 367 607,98	456 738,71	1 367 607,98			

2. Сведения о частях границ уточняемого земельного участка с кадастровым номером 23:26:1001002:373 :

Обозначение части границ		Горизонтальное проложение (S), м	Описание прохождения части границ	Сведения о согласовании местоположения границ (согласовано/спорное)
от т.	до т.			
1	2	3	4	5
1057	1058	15,03	—	согласовано
1058	1059	42,99		
1059	1060	14,97		
1060	1057	42,52		

3. Сведения о характеристиках уточняемого земельного участка с кадастровым номером 23:26:1001002:373 :

№ п/п	Наименование характеристики земельного участка	Значение характеристики
1	2	3

1	2	3
1.	Адрес земельного участка	—
1.1.	Сведения о местоположении земельного участка (при отсутствии адреса) в структурированном в соответствии с федеральной информационной адресной системой виде	Российская Федерация, Краснодарский край, Северский р-н, Смоленская ст-ца, Садовод-2 снт, уч 66
1.2.	Дополнительные сведения о местоположении земельного участка	—
2.	Площадь земельного участка ± величина погрешности определения (вычисления) площади (Р ± ΔР), м²	640 ± 18,00
3.	Формула, примененная для вычисления предельной погрешности определения площади земельного участка, с подставленными значениями и итоговые (вычисленные) значения	3,5*Mt*√(P) = 3,5*0,20*√(640,00) = 18
4.	Площадь земельного участка согласно сведениям Единого государственного реестра недвижимости (Ркад), м²	612,00
5.	Оценка расхождения Р и Ркад (Р - Ркад), м²	28
6.	Предельный минимальный и максимальный размеры земельного участка (Рмин и Рмакс), м²	Рмин = 400 Рмакс = 2 000
7.	Вид (виды) разрешенного использования	для садоводства
7.1.	Дополнительные сведения об использовании земельного участка	—
8.	Кадастровый или иной государственный учетный номер (инвентарный) здания, сооружения, объекта незавершенного строительства, расположенного на земельном участке	—
9.	Сведения о земельных участках (землях общего пользования, территории общего пользования), посредством которых обеспечивается доступ	—
10.	Иные сведения	—
4. Пояснения к сведениям об уточняемом земельном участке с кадастровым номером 23:26:1001002:373 :		
1.	—	

1. Сведения о характерных точках границ уточняемого земельного участка с кадастровым номером 23:26:1001002:374 :

Система координат МСК-23, зона 1 Зона № 1

Обозначение характерных точек границ	Координаты, м				Метод определения координат	Формулы, примененные для расчета средней квадратической погрешности определения координат характерных точек границ (Mt), с подставленными в такие формулы значениями и итоговые (вычисленные) значения Mt, м	Описание закрепления точки
	содержатся в Едином государственном реестре недвижимости		определены в результате выполнения комплексных кадастровых работ				
	X	Y	X	Y			
1	2	3	4	5	6	7	8
707/1061	456 724,03	1 367 604,74	456 723,81	1 367 604,50	Метод спутниковых геодезических измерений (определений)	√(m0^2 + m1^2) = √(0,07^2 + 0,07^2) = 0,10	—
1062	456 738,71	1 367 607,97	456 738,71	1 367 607,97			метал. столб
709/1063	456 730,64	1 367 649,35	456 730,57	1 367 649,71			—
708/1064	456 715,96	1 367 646,15	456 715,45	1 367 646,09			
707/1061	456 724,03	1 367 604,74	456 723,81	1 367 604,50			

2. Сведения о частях границ уточняемого земельного участка с кадастровым номером 23:26:1001002:374 :

Обозначение части границ		Горизонтальное проложение (S), м	Описание прохождения части границ	Сведения о согласовании местоположения границ (согласовано/спорное)
от т.	до т.			
1	2	3	4	5
1061	1062	15,30	—	согласовано
1062	1063	42,53		
1063	1064	15,55		
1064	1061	42,42		

3. Сведения о характеристиках уточняемого земельного участка с кадастровым номером 23:26:1001002:374 :

№ п/п	Наименование характеристики земельного участка	Значение характеристики
1	2	3

1	2	3
1.	Адрес земельного участка	—
1.1.	Сведения о местоположении земельного участка (при отсутствии адреса) в структурированном в соответствии с федеральной информационной адресной системой виде	Российская Федерация, Краснодарский край, Северский р-н, Смоленская ст-ца, Садовод-2 снт, уч 8
1.2.	Дополнительные сведения о местоположении земельного участка	—
2.	Площадь земельного участка ± величина погрешности определения (вычисления) площади (Р ± ΔР), м²	655 ± 18,00
3.	Формула, примененная для вычисления предельной погрешности определения площади земельного участка, с подставленными значениями и итоговые (вычисленные) значения	3,5*Mt*√(P) = 3,5*0,20*√(655,00) = 18
4.	Площадь земельного участка согласно сведениям Единого государственного реестра недвижимости (Ркад), м²	633,00
5.	Оценка расхождения Р и Ркад (Р - Ркад), м²	22
6.	Предельный минимальный и максимальный размеры земельного участка (Рмин и Рмакс), м²	Рмин = 400 Рмакс = 2 000
7.	Вид (виды) разрешенного использования	для садоводства
7.1.	Дополнительные сведения об использовании земельного участка	—
8.	Кадастровый или иной государственный учетный номер (инвентарный) здания, сооружения, объекта незавершенного строительства, расположенного на земельном участке	—
9.	Сведения о земельных участках (землях общего пользования, территории общего пользования), посредством которых обеспечивается доступ	—
10.	Иные сведения	—
4. Пояснения к сведениям об уточняемом земельном участке с кадастровым номером 23:26:1001002:374 :		
1.	—	

1. Сведения о характерных точках границ уточняемого земельного участка с кадастровым номером 23:26:1001002:376 :

Система координат МСК-23, зона 1 Зона № 1

Обозначение характерных точек границ	Координаты, м				Метод определения координат	Формулы, примененные для расчета средней квадратической погрешности определения координат характерных точек границ (Mt), с подставленными в такие формулы значениями и итоговые (вычисленные) значения Mt, м	Описание закрепления точки
	содержатся в Едином государственном реестре недвижимости		определены в результате выполнения комплексных кадастровых работ				
	X	Y	X	Y			
1	2	3	4	5	6	7	8
н996У	—	—	456 376,31	1 367 528,57	Метод спутниковых геодезических измерений (определений)	√(m0^2 + m1^2) = √(0,07^2 + 0,07^2) = 0,10	—
н1070У	—	—	456 389,98	1 367 531,26			
н1071У	—	—	456 389,91	1 367 531,67			
н1072У	—	—	456 382,06	1 367 572,77			
н997У	—	—	456 369,77	1 367 571,13			
н996У	—	—	456 376,31	1 367 528,57			

2. Сведения о частях границ уточняемого земельного участка с кадастровым номером 23:26:1001002:376 :

Обозначение части границ		Горизонтальное проложение (S), м	Описание прохождения части границ	Сведения о согласовании местоположения границ (согласовано/спорное)
от т.	до т.			
1	2	3	4	5
н996У	н1070У	13,93	—	согласовано
н1070У	н1071У	0,42		
н1071У	н1072У	41,84		
н1072У	н997У	12,40		
н997У	н996У	43,06		

3. Сведения о характеристиках уточняемого земельного участка с кадастровым номером 23:26:1001002:376 :

№ п/п	Наименование характеристики земельного участка	Значение характеристики
1	2	3

1	2	3
1.	Адрес земельного участка	—
1.1.	Сведения о местоположении земельного участка (при отсутствии адреса) в структурированном в соответствии с федеральной информационной адресной системой виде	Российская Федерация, Краснодарский край, Северский р-н, Смоленская ст-ца
1.2.	Дополнительные сведения о местоположении земельного участка	—
2.	Площадь земельного участка ± величина погрешности определения (вычисления) площади (Р ± ΔР), м²	561 ± 17,00
3.	Формула, примененная для вычисления предельной погрешности определения площади земельного участка, с подставленными значениями и итоговые (вычисленные) значения	3,5*Mt*√(P) = 3,5*0,20*√(561,00) = 17
4.	Площадь земельного участка согласно сведениям Единого государственного реестра недвижимости (Ркад), м²	400,00
5.	Оценка расхождения Р и Ркад (Р - Ркад), м²	161
6.	Предельный минимальный и максимальный размеры земельного участка (Рмин и Рмакс), м²	Рмин = 400 Рмакс = 2 000
7.	Вид (виды) разрешенного использования	для садоводства
7.1.	Дополнительные сведения об использовании земельного участка	—
8.	Кадастровый или иной государственный учетный номер (инвентарный) здания, сооружения, объекта незавершенного строительства, расположенного на земельном участке	—
9.	Сведения о земельных участках (землях общего пользования, территории общего пользования), посредством которых обеспечивается доступ	—
10.	Иные сведения	—
4. Пояснения к сведениям об уточняемом земельном участке с кадастровым номером 23:26:1001002:376 :		
1.	—	

1. Сведения о характерных точках границ уточняемого земельного участка с кадастровым номером 23:26:1001002:378 :

Система координат МСК-23, зона 1 Зона № 1

Обозначение характерных точек границ	Координаты, м				Метод определения координат	Формулы, примененные для расчета средней квадратической погрешности определения координат характерных точек границ (Mt), с подставленными в такие формулы значениями и итоговые (вычисленные) значения Mt, м	Описание закрепления точки
	содержатся в Едином государственном реестре недвижимости		определены в результате выполнения комплексных кадастровых работ				
	X	Y	X	Y			
1	2	3	4	5	6	7	8
647/990	456 494,04	1 367 555,73	456 494,48	1 367 554,06	Метод спутниковых геодезических измерений (определений)	√(m0^2 + m1^2) = √(0,07^2 + 0,07^2) = 0,10	—
642/985	456 508,22	1 367 558,74	456 508,87	1 367 557,46			
643/988	456 501,42	1 367 598,14	456 500,61	1 367 597,10			
592/916	456 484,76	1 367 595,21	456 485,24	1 367 593,71			
593/915	456 484,19	1 367 594,57	456 485,08	1 367 593,68			
647/990	456 494,04	1 367 555,73	456 494,48	1 367 554,06			

2. Сведения о частях границ уточняемого земельного участка с кадастровым номером 23:26:1001002:378 :

Обозначение части границ		Горизонтальное проложение (S), м	Описание прохождения части границ	Сведения о согласовании местоположения границ (согласовано/спорное)
от т.	до т.			
1	2	3	4	5
990	985	14,79	—	согласовано
985	988	40,49		
988	916	15,74		
916	915	0,16		
915	990	40,72		

3. Сведения о характеристиках уточняемого земельного участка с кадастровым номером 23:26:1001002:378 :

№ п/п	Наименование характеристики земельного участка	Значение характеристики
1	2	3

1	2	3
1.	Адрес земельного участка	—
1.1.	Сведения о местоположении земельного участка (при отсутствии адреса) в структурированном в соответствии с федеральной информационной адресной системой виде	Российская Федерация, Краснодарский край, Северский р-н
1.2.	Дополнительные сведения о местоположении земельного участка	—
2.	Площадь земельного участка ± величина погрешности определения (вычисления) площади (Р ± ΔР), м²	623 ± 17,00
3.	Формула, примененная для вычисления предельной погрешности определения площади земельного участка, с подставленными значениями и итоговые (вычисленные) значения	3,5*Mt*√(P) = 3,5*0,20*√(623,00) = 17
4.	Площадь земельного участка согласно сведениям Единого государственного реестра недвижимости (Ркад), м²	641,00
5.	Оценка расхождения Р и Ркад (Р - Ркад), м²	18
6.	Предельный минимальный и максимальный размеры земельного участка (Рмин и Рмакс), м²	Рмин = 400 Рмакс = 2 000
7.	Вид (виды) разрешенного использования	для садоводства
7.1.	Дополнительные сведения об использовании земельного участка	—
8.	Кадастровый или иной государственный учетный номер (инвентарный) здания, сооружения, объекта незавершенного строительства, расположенного на земельном участке	—
9.	Сведения о земельных участках (землях общего пользования, территории общего пользования), посредством которых обеспечивается доступ	—
10.	Иные сведения	—
4. Пояснения к сведениям об уточняемом земельном участке с кадастровым номером 23:26:1001002:378 :		
1.	—	

1. Сведения о характерных точках границ уточняемого земельного участка с кадастровым номером 23:26:1001002:379 :

Система координат МСК-23, зона 1 Зона № 1

Обозначение характерных точек границ	Координаты, м				Метод определения координат	Формулы, примененные для расчета средней квадратической погрешности определения координат характерных точек границ (Mt), с подставленными в такие формулы значениями и итоговые (вычисленные) значения Mt, м	Описание закрепления точки
	содержатся в Едином государственном реестре недвижимости		определены в результате выполнения комплексных кадастровых работ				
	X	Y	X	Y			
1	2	3	4	5	6	7	8
718/1075	456 466,16	1 367 548,85	456 465,91	1 367 548,04	Метод спутниковых геодезических измерений (определений)	√(m0^2 + m1^2) = √(0,07^2 + 0,07^2) = 0,10	—
721/1076	456 480,32	1 367 551,72	456 480,07	1 367 550,91			
720/1077	456 471,38	1 367 591,55	456 470,99	1 367 591,05			
719/1078	456 456,88	1 367 588,89	456 456,63	1 367 588,08			
718/1075	456 466,16	1 367 548,85	456 465,91	1 367 548,04			

2. Сведения о частях границ уточняемого земельного участка с кадастровым номером 23:26:1001002:379 :

Обозначение части границ		Горизонтальное проложение (S), м	Описание прохождения части границ	Сведения о согласовании местоположения границ (согласовано/спорное)
от т.	до т.			
1	2	3	4	5
1075	1076	14,45	—	согласовано
1076	1077	41,15		
1077	1078	14,66		
1078	1075	41,10		

3. Сведения о характеристиках уточняемого земельного участка с кадастровым номером 23:26:1001002:379 :

№ п/п	Наименование характеристики земельного участка	Значение характеристики
1	2	3

1	2	3
1.	Адрес земельного участка	—
1.1.	Сведения о местоположении земельного участка (при отсутствии адреса) в структурированном в соответствии с федеральной информационной адресной системой виде	Российская Федерация, Краснодарский край, Северский р-н
1.2.	Дополнительные сведения о местоположении земельного участка	—
2.	Площадь земельного участка ± величина погрешности определения (вычисления) площади (Р ± ΔР), м²	598 ± 17,00
3.	Формула, примененная для вычисления предельной погрешности определения площади земельного участка, с подставленными значениями и итоговые (вычисленные) значения	3,5*Mt*√(P) = 3,5*0,20*√(598,00) = 17
4.	Площадь земельного участка согласно сведениям Единого государственного реестра недвижимости (Ркад), м²	591,00
5.	Оценка расхождения Р и Ркад (Р - Ркад), м²	7
6.	Предельный минимальный и максимальный размеры земельного участка (Рмин и Рмакс), м²	Рмин = 400 Рмакс = 2 000
7.	Вид (виды) разрешенного использования	для садоводства
7.1.	Дополнительные сведения об использовании земельного участка	—
8.	Кадастровый или иной государственный учетный номер (инвентарный) здания, сооружения, объекта незавершенного строительства, расположенного на земельном участке	23:26:0000000:1000
9.	Сведения о земельных участках (землях общего пользования, территории общего пользования), посредством которых обеспечивается доступ	—
10.	Иные сведения	—
4. Пояснения к сведениям об уточняемом земельном участке с кадастровым номером 23:26:1001002:379 :		
1.	—	

1. Сведения о характерных точках границ уточняемого земельного участка с кадастровым номером 23:26:1001002:380 :

Система координат МСК-23, зона 1 Зона № 1

Обозначение характерных точек границ	Координаты, м				Метод определения координат	Формулы, примененные для расчета средней квадратической погрешности определения координат характерных точек границ (Mt), с подставленными в такие формулы значениями и итоговые (вычисленные) значения Mt, м	Описание закрепления точки
	содержатся в Едином государственном реестре недвижимости		определены в результате выполнения комплексных кадастровых работ				
	X	Y	X	Y			
1	2	3	4	5	6	7	8
722/1079	456 390,21	1 367 532,67	456 389,91	1 367 531,67	Метод спутниковых геодезических измерений (определений)	√(m0^2 + m1^2) = √(0,07^2 + 0,07^2) = 0,10	—
649/992	456 406,30	1 367 535,60	456 406,46	1 367 534,84			
650/994	456 398,95	1 367 576,45	456 399,13	1 367 575,74			
599/927	456 393,57	1 367 575,60	456 393,32	1 367 574,79			
600/926	456 384,13	1 367 573,88	456 383,88	1 367 573,07			
723/1080	456 383,60	1 367 573,81	456 382,06	1 367 572,77			
722/1079	456 390,21	1 367 532,67	456 389,91	1 367 531,67			

2. Сведения о частях границ уточняемого земельного участка с кадастровым номером 23:26:1001002:380 :

Обозначение части границ		Горизонтальное проложение (S), м	Описание прохождения части границ	Сведения о согласовании местоположения границ (согласовано/спорное)
от т.	до т.			
1	2	3	4	5
1079	992	16,85	—	согласовано
992	994	41,55		
994	927	5,89		
927	926	9,60		
926	1080	1,84		
1080	1079	41,84		

3. Сведения о характеристиках уточняемого земельного участка с кадастровым номером 23:26:1001002:380 :		
№ п/п	Наименование характеристики земельного участка	Значение характеристики
1	2	3
1.	Адрес земельного участка	—
1.1.	Сведения о местоположении земельного участка (при отсутствии адреса) в структурированном в соответствии с федеральной информационной адресной системой виде	Российская Федерация, Краснодарский край, Северский р-н
1.2.	Дополнительные сведения о местоположении земельного участка	—
2.	Площадь земельного участка ± величина погрешности определения (вычисления) площади (Р ± ΔР), м²	713 ± 19,00
3.	Формула, примененная для вычисления предельной погрешности определения площади земельного участка, с подставленными значениями и итоговые (вычисленные) значения	3,5*Mt*√(P) = 3,5*0,20*√(713,00) = 19
4.	Площадь земельного участка согласно сведениям Единого государственного реестра недвижимости (Ркад), м²	664,00
5.	Оценка расхождения Р и Ркад (Р - Ркад), м²	49
6.	Предельный минимальный и максимальный размеры земельного участка (Рмин и Рмакс), м²	Рмин = 400 Рмакс = 2 000
7.	Вид (виды) разрешенного использования	для садоводства
7.1.	Дополнительные сведения об использовании земельного участка	—
8.	Кадастровый или иной государственный учетный номер (инвентарный) здания, сооружения, объекта незавершенного строительства, расположенного на земельном участке	23:26:1001002:581
9.	Сведения о земельных участках (землях общего пользования, территории общего пользования), посредством которых обеспечивается доступ	—
10.	Иные сведения	—
4. Пояснения к сведениям об уточняемом земельном участке с кадастровым номером 23:26:1001002:380 :		
1.	—	

1. Сведения о характерных точках границ уточняемого земельного участка с кадастровым номером 23:26:1001002:385 :

Система координат МСК-23, зона 1 Зона № 1

Обозначение характерных точек границ	Координаты, м				Метод определения координат	Формулы, примененные для расчета средней квадратической погрешности определения координат характерных точек границ (Mt), с подставленными в такие формулы значениями и итоговые (вычисленные) значения Mt, м	Описание закрепления точки
	содержатся в Едином государственном реестре недвижимости		определены в результате выполнения комплексных кадастровых работ				
	X	Y	X	Y			
1	2	3	4	5	6	7	8
н1087У	—	—	456 635,28	1 367 578,80	Метод спутниковых геодезических измерений (определений)	√(m0^2 + m1^2) = √(0,07^2 + 0,07^2) = 0,10	—
н1088У	—	—	456 644,75	1 367 538,60			
н1018У	—	—	456 630,52	1 367 535,25			
н1015У	—	—	456 620,42	1 367 575,75			
н1087У	—	—	456 635,28	1 367 578,80			

2. Сведения о частях границ уточняемого земельного участка с кадастровым номером 23:26:1001002:385 :

Обозначение части границ		Горизонтальное проложение (S), м	Описание прохождения части границ	Сведения о согласовании местоположения границ (согласовано/спорное)
от т.	до т.			
1	2	3	4	5
н1087У	н1088У	41,30	—	согласовано
н1088У	н1018У	14,62		
н1018У	н1015У	41,74		
н1015У	н1087У	15,17		

3. Сведения о характеристиках уточняемого земельного участка с кадастровым номером 23:26:1001002:385 :

№ п/п	Наименование характеристики земельного участка	Значение характеристики
1	2	3

1	2	3
1.	Адрес земельного участка	—
1.1.	Сведения о местоположении земельного участка (при отсутствии адреса) в структурированном в соответствии с федеральной информационной адресной системой виде	Российская Федерация, Краснодарский край, Северский р-н, Смоленская ст-ца, Садовод-2 снт, уч 15
1.2.	Дополнительные сведения о местоположении земельного участка	—
2.	Площадь земельного участка ± величина погрешности определения (вычисления) площади (Р ± ΔР), м²	618 ± 17,00
3.	Формула, примененная для вычисления предельной погрешности определения площади земельного участка, с подставленными значениями и итоговые (вычисленные) значения	3,5*Mt*√(P) = 3,5*0,20*√(618,00) = 17
4.	Площадь земельного участка согласно сведениям Единого государственного реестра недвижимости (Ркад), м²	603,00
5.	Оценка расхождения Р и Ркад (Р - Ркад), м²	15
6.	Предельный минимальный и максимальный размеры земельного участка (Рмин и Рмакс), м²	Рмин = 400 Рмакс = 2 000
7.	Вид (виды) разрешенного использования	для садоводства
7.1.	Дополнительные сведения об использовании земельного участка	—
8.	Кадастровый или иной государственный учетный номер (инвентарный) здания, сооружения, объекта незавершенного строительства, расположенного на земельном участке	—
9.	Сведения о земельных участках (землях общего пользования, территории общего пользования), посредством которых обеспечивается доступ	—
10.	Иные сведения	—
4. Пояснения к сведениям об уточняемом земельном участке с кадастровым номером 23:26:1001002:385 :		
1.	—	

1. Сведения о характерных точках границ уточняемого земельного участка с кадастровым номером 23:26:1001002:390 :

Система координат МСК-23, зона 1 Зона № 1

Обозначение характерных точек границ	Координаты, м				Метод определения координат	Формулы, примененные для расчета средней квадратической погрешности определения координат характерных точек границ (Mt), с подставленными в такие формулы значениями и итоговые (вычисленные) значения Mt, м	Описание закрепления точки
	содержатся в Едином государственном реестре недвижимости		определены в результате выполнения комплексных кадастровых работ				
	X	Y	X	Y			
1	2	3	4	5	6	7	8
н1105У	—	—	456 509,96	1 367 551,42	Метод спутниковых геодезических измерений (определений)	√(m0^2 + m1^2) = √(0,07^2 + 0,07^2) = 0,10	—
н1106У	—	—	456 510,56	1 367 549,40			
н1107У	—	—	456 512,73	1 367 541,62			
н1108У	—	—	456 514,33	1 367 536,26			
н1109У	—	—	456 514,33	1 367 531,71			
н1110У	—	—	456 514,62	1 367 531,10			
н1111У	—	—	456 516,47	1 367 523,47			
н1112У	—	—	456 519,64	1 367 511,85			
н1113У	—	—	456 515,26	1 367 510,54			
н1114У	—	—	456 505,53	1 367 508,56			
н1115У	—	—	456 496,95	1 367 548,35			
н1105У	—	—	456 509,96	1 367 551,42			

2. Сведения о частях границ уточняемого земельного участка с кадастровым номером 23:26:1001002:390 :

Обозначение части границ		Горизонтальное проложение (S), м	Описание прохождения части границ	Сведения о согласовании местоположения границ (согласовано/спорное)
от т.	до т.			
1	2	3	4	5
н1105У	н1106У	2,11	—	согласовано
н1106У	н1107У	8,08		
н1107У	н1108У	5,59		
н1108У	н1109У	4,55		
н1109У	н1110У	0,68		
н1110У	н1111У	7,85		
н1111У	н1112У	12,04		
н1112У	н1113У	4,57		
н1113У	н1114У	9,93		
н1114У	н1115У	40,70		
н1115У	н1105У	13,37		

3. Сведения о характеристиках уточняемого земельного участка с кадастровым номером 23:26:1001002:390 :

№ п/п	Наименование характеристики земельного участка	Значение характеристики
1	2	3
1.	Адрес земельного участка	—
1.1.	Сведения о местоположении земельного участка (при отсутствии адреса) в структурированном в соответствии с федеральной информационной адресной системой виде	Российская Федерация, Краснодарский край, Северский р-н, Смоленская ст-ца, Садовод-2 снт, уч 24-а
1.2.	Дополнительные сведения о местоположении земельного участка	—
2.	Площадь земельного участка ± величина погрешности определения (вычисления) площади (Р ± ΔР), м²	570 ± 17,00
3.	Формула, примененная для вычисления предельной погрешности определения площади земельного участка, с подставленными значениями и итоговые (вычисленные) значения	3,5*Mt*√(P) = 3,5*0,20*√(570,00) = 17
4.	Площадь земельного участка согласно сведениям Единого государственного реестра недвижимости (Ркад), м²	619,00
5.	Оценка расхождения Р и Ркад (Р - Ркад), м²	49
6.	Предельный минимальный и максимальный размеры земельного участка (Рмин и Рмакс), м²	Рмин = 400 Рмакс = 2 000

1	2	3
7.	Вид (виды) разрешенного использования	для садоводства
7.1.	Дополнительные сведения об использовании земельного участка	—
8.	Кадастровый или иной государственный учетный номер (инвентарный) здания, сооружения, объекта незавершенного строительства, расположенного на земельном участке	—
9.	Сведения о земельных участках (землях общего пользования, территории общего пользования), посредством которых обеспечивается доступ	—
10.	Иные сведения	—

4. Пояснения к сведениям об уточняемом земельном участке с кадастровым номером 23:26:1001002:390 :

1.	—

1. Сведения о характерных точках границ уточняемого земельного участка с кадастровым номером 23:26:1001002:398 :

Система координат МСК-23, зона 1 Зона № 1

Обозначение характерных точек границ	Координаты, м				Метод определения координат	Формулы, примененные для расчета средней квадратической погрешности определения координат характерных точек границ (Mt), с подставленными в такие формулы значениями и итоговые (вычисленные) значения Mt, м	Описание закрепления точки
	содержатся в Едином государственном реестре недвижимости		определены в результате выполнения комплексных кадастровых работ				
	X	Y	X	Y			
1	2	3	4	5	6	7	8
н1142У	—	—	456 781,86	1 367 619,08	Метод спутниковых геодезических измерений (определений)	√(m0^2 + m1^2) = √(0,07^2 + 0,07^2) = 0,10	—
н1143У	—	—	456 767,65	1 367 614,73			
н1144У	—	—	456 759,68	1 367 657,28			
н1145У	—	—	456 759,99	1 367 657,22			
н1146У	—	—	456 774,28	1 367 659,75			
н1142У	—	—	456 781,86	1 367 619,08			

2. Сведения о частях границ уточняемого земельного участка с кадастровым номером 23:26:1001002:398 :

Обозначение части границ		Горизонтальное проложение (S), м	Описание прохождения части границ	Сведения о согласовании местоположения границ (согласовано/спорное)
от т.	до т.			
1	2	3	4	5
н1142У	н1143У	14,86	—	согласовано
н1143У	н1144У	43,29		
н1144У	н1145У	0,32		
н1145У	н1146У	14,51		
н1146У	н1142У	41,37		

3. Сведения о характеристиках уточняемого земельного участка с кадастровым номером 23:26:1001002:398 :

№ п/п	Наименование характеристики земельного участка	Значение характеристики
1	2	3
1.	Адрес земельного участка	—
1.1.	Сведения о местоположении земельного участка (при отсутствии адреса) в структурированном в соответствии с федеральной информационной адресной системой виде	Российская Федерация, Краснодарский край, Северский р-н, Смоленская ст-ца, Садовод-2 снт, уч 3
1.2.	Дополнительные сведения о местоположении земельного участка	—
2.	Площадь земельного участка ± величина погрешности определения (вычисления) площади (Р ± ΔР), м²	625 ± 18,00
3.	Формула, примененная для вычисления предельной погрешности определения площади земельного участка, с подставленными значениями и итоговые (вычисленные) значения	3,5*Mt*√(P) = 3,5*0,20*√(625,00) = 18
4.	Площадь земельного участка согласно сведениям Единого государственного реестра недвижимости (Ркад), м²	621,00
5.	Оценка расхождения Р и Ркад (Р - Ркад), м²	4
6.	Предельный минимальный и максимальный размеры земельного участка (Рмин и Рмакс), м²	Рмин = 400 Рмакс = 2 000
7.	Вид (виды) разрешенного использования	для садоводства
7.1.	Дополнительные сведения об использовании земельного участка	—
8.	Кадастровый или иной государственный учетный номер (инвентарный) здания, сооружения, объекта незавершенного строительства, расположенного на земельном участке	23:26:1001002:610

1	2	3
9.	Сведения о земельных участках (землях общего пользования, территории общего пользования), посредством которых обеспечивается доступ	—
10.	Иные сведения	—

4. Пояснения к сведениям об уточняемом земельном участке с кадастровым номером 23:26:1001002:398 :

1.	—

1. Сведения о характерных точках границ уточняемого земельного участка с кадастровым номером 23:26:1001002:399 :

Система координат МСК-23, зона 1 Зона № 1

Обозначение характерных точек границ	Координаты, м				Метод определения координат	Формулы, примененные для расчета средней квадратической погрешности определения координат характерных точек границ (Mt), с подставленными в такие формулы значениями и итоговые (вычисленные) значения Mt, м	Описание закрепления точки
	содержатся в Едином государственном реестре недвижимости		определены в результате выполнения комплексных кадастровых работ				
	X	Y	X	Y			
1	2	3	4	5	6	7	8
602/929	456 694,82	1 367 598,35	456 694,06	1 367 598,03	Метод спутниковых геодезических измерений (определений)	√(m0^2 + m1^2) = √(0,07^2 + 0,07^2) = 0,10	—
574/884	456 686,92	1 367 639,16	456 686,16	1 367 638,84			
575/883	456 670,48	1 367 635,85	456 669,97	1 367 635,66			
713/1067	456 677,83	1 367 605,18	456 677,34	1 367 604,96			
712/1066	456 679,65	1 367 597,59	456 679,17	1 367 597,28			
711/1065	456 680,29	1 367 595,27	456 679,77	1 367 594,99			
602/929	456 694,82	1 367 598,35	456 694,06	1 367 598,03			

2. Сведения о частях границ уточняемого земельного участка с кадастровым номером 23:26:1001002:399 :

Обозначение части границ		Горизонтальное проложение (S), м	Описание прохождения части границ	Сведения о согласовании местоположения границ (согласовано/спорное)
от т.	до т.			

1	2	3	4	5
929	884	41,57	—	согласовано
884	883	16,50		
883	1067	31,57		
1067	1066	7,90		
1066	1065	2,37		
1065	929	14,61		

3. Сведения о характеристиках уточняемого земельного участка с кадастровым номером 23:26:1001002:399 :

№ п/п	Наименование характеристики земельного участка	Значение характеристики
1	2	3
1.	Адрес земельного участка	—
1.1.	Сведения о местоположении земельного участка (при отсутствии адреса) в структурированном в соответствии с федеральной информационной адресной системой виде	Российская Федерация, Краснодарский край, Северский р-н, Смоленская ст-ца, Садовод-2 снт
1.2.	Дополнительные сведения о местоположении земельного участка	—
2.	Площадь земельного участка ± величина погрешности определения (вычисления) площади (Р ± ΔР), м²	649 ± 18,00
3.	Формула, примененная для вычисления предельной погрешности определения площади земельного участка, с подставленными значениями и итоговые (вычисленные) значения	3,5*Mt*√(P) = 3,5*0,20*√(649,00) = 18
4.	Площадь земельного участка согласно сведениям Единого государственного реестра недвижимости (Ркад), м²	660,00
5.	Оценка расхождения Р и Ркад (Р - Ркад), м²	11
6.	Предельный минимальный и максимальный размеры земельного участка (Рмин и Рмакс), м²	Рмин = 400 Рмакс = 2 000
7.	Вид (виды) разрешенного использования	для садоводства
7.1.	Дополнительные сведения об использовании земельного участка	—
8.	Кадастровый или иной государственный учетный номер (инвентарный) здания, сооружения, объекта незавершенного строительства, расположенного на земельном участке	23:26:1001002:739
9.	Сведения о земельных участках (землях общего пользования, территории общего пользования), посредством которых обеспечивается доступ	—
10.	Иные сведения	—

4. Пояснения к сведениям об уточняемом земельном участке с кадастровым номером 23:26:1001002:399 :

1.	—

1. Сведения о характерных точках границ уточняемого земельного участка с кадастровым номером 23:26:1001002:40 :

Система координат МСК-23, зона 1 Зона № 1

Обозначение характерных точек границ	Координаты, м				Метод определения координат	Формулы, примененные для расчета средней квадратической погрешности определения координат характерных точек границ (Mt), с подставленными в такие формулы значениями и итоговые (вычисленные) значения Mt, м	Описание закрепления точки
	содержатся в Едином государственном реестре недвижимости		определены в результате выполнения комплексных кадастровых работ				
	X	Y	X	Y			
1	2	3	4	5	6	7	8
768/1147	456 611,13	1 367 482,23	456 610,32	1 367 482,85	Метод спутниковых геодезических измерений (определений)	√(m0^2 + m1^2) = √(0,07^2 + 0,07^2) = 0,10	692001000000
769/1148	456 595,92	1 367 481,36	456 596,04	1 367 480,87			-
770/1149	456 597,64	1 367 477,84	456 598,15	1 367 473,77			
331/570	456 604,73	1 367 440,70	456 604,89	1 367 440,15			
458/733	456 619,78	1 367 443,18	456 618,73	1 367 442,70			692001000000
768/1147	456 611,13	1 367 482,23	456 610,32	1 367 482,85			

2. Сведения о частях границ уточняемого земельного участка с кадастровым номером 23:26:1001002:40 :

Обозначение части границ		Горизонтальное проложение (S), м	Описание прохождения части границ	Сведения о согласовании местоположения границ (согласовано/спорное)
от т.	до т.			
1	2	3	4	5
1147	1148	14,42	—	согласовано
1148	1149	7,41		
1149	570	34,29		
570	733	14,07		
733	1147	41,02		

3. Сведения о характеристиках уточняемого земельного участка с кадастровым номером 23:26:1001002:40 :		
№ п/п	Наименование характеристики земельного участка	Значение характеристики
1	2	3
1.	Адрес земельного участка	—
1.1.	Сведения о местоположении земельного участка (при отсутствии адреса) в структурированном в соответствии с федеральной информационной адресной системой виде	Российская Федерация, Краснодарский край, Северский р-н, Смоленская ст-ца, Садовод-2 снт, д 51-а
1.2.	Дополнительные сведения о местоположении земельного участка	—
2.	Площадь земельного участка ± величина погрешности определения (вычисления) площади (Р ± ΔР), м²	577 ± 17,00
3.	Формула, примененная для вычисления предельной погрешности определения площади земельного участка, с подставленными значениями и итоговые (вычисленные) значения	3,5*Mt*√(P) = 3,5*0,20*√(577,00) = 17
4.	Площадь земельного участка согласно сведениям Единого государственного реестра недвижимости (Ркад), м²	595,00
5.	Оценка расхождения Р и Ркад (Р - Ркад), м²	18
6.	Предельный минимальный и максимальный размеры земельного участка (Рмин и Рмакс), м²	Рмин = 400 Рмакс = 2 000
7.	Вид (виды) разрешенного использования	Для садоводства
7.1.	Дополнительные сведения об использовании земельного участка	—
8.	Кадастровый или иной государственный учетный номер (инвентарный) здания, сооружения, объекта незавершенного строительства, расположенного на земельном участке	—
9.	Сведения о земельных участках (землях общего пользования, территории общего пользования), посредством которых обеспечивается доступ	—
10.	Иные сведения	—
4. Пояснения к сведениям об уточняемом земельном участке с кадастровым номером 23:26:1001002:40 :		
1.	—	

1. Сведения о характерных точках границ уточняемого земельного участка с кадастровым номером 23:26:1001002:401 :

Система координат МСК-23, зона 1 Зона № 1

Обозначение характерных точек границ	Координаты, м				Метод определения координат	Формулы, примененные для расчета средней квадратической погрешности определения координат характерных точек границ (Mt), с подставленными в такие формулы значениями и итоговые (вычисленные) значения Mt, м	Описание закрепления точки
	содержатся в Едином государственном реестре недвижимости		определены в результате выполнения комплексных кадастровых работ				
	X	Y	X	Y			
1	2	3	4	5	6	7	8
771/1150	456 649,51	1 367 587,46	456 648,75	1 367 587,14	Метод спутниковых геодезических измерений (определений)	√(m0^2 + m1^2) = √(0,07^2 + 0,07^2) = 0,10	—
715/1069	456 664,57	1 367 590,69	456 663,81	1 367 590,37			
714/1068	456 664,19	1 367 591,65	456 663,43	1 367 591,33			
570/879	456 655,65	1 367 632,56	456 654,89	1 367 632,24			
571/878	456 640,70	1 367 628,71	456 640,35	1 367 628,55			
772/1151	456 649,14	1 367 589,18	456 648,54	1 367 587,99			
771/1150	456 649,51	1 367 587,46	456 648,75	1 367 587,14			

2. Сведения о частях границ уточняемого земельного участка с кадастровым номером 23:26:1001002:401 :

Обозначение части границ		Горизонтальное проложение (S), м	Описание прохождения части границ	Сведения о согласовании местоположения границ (согласовано/спорное)
от т.	до т.			
1	2	3	4	5
1150	1069	15,40	—	согласовано
1069	1068	1,03		
1068	879	41,79		
879	878	15,00		
878	1151	41,38		
1151	1150	0,88		

3. Сведения о характеристиках уточняемого земельного участка с кадастровым номером 23:26:1001002:401 :		
№ п/п	Наименование характеристики земельного участка	Значение характеристики
1	2	3
1.	Адрес земельного участка	—
1.1.	Сведения о местоположении земельного участка (при отсутствии адреса) в структурированном в соответствии с федеральной информационной адресной системой виде	Российская Федерация, Краснодарский край, Северский р-н, Смоленская ст-ца, Садовод-2 снт, уч 69-а
1.2.	Дополнительные сведения о местоположении земельного участка	—
2.	Площадь земельного участка ± величина погрешности определения (вычисления) площади (Р ± ΔР), м²	643 ± 18,00
3.	Формула, примененная для вычисления предельной погрешности определения площади земельного участка, с подставленными значениями и итоговые (вычисленные) значения	3,5*Mt*√(P) = 3,5*0,20*√(643,00) = 18
4.	Площадь земельного участка согласно сведениям Единого государственного реестра недвижимости (Ркад), м²	651,00
5.	Оценка расхождения Р и Ркад (Р - Ркад), м²	8
6.	Предельный минимальный и максимальный размеры земельного участка (Рмин и Рмакс), м²	Рмин = 400 Рмакс = 2 000
7.	Вид (виды) разрешенного использования	для садоводства
7.1.	Дополнительные сведения об использовании земельного участка	—
8.	Кадастровый или иной государственный учетный номер (инвентарный) здания, сооружения, объекта незавершенного строительства, расположенного на земельном участке	23:26:1001002:745
9.	Сведения о земельных участках (землях общего пользования, территории общего пользования), посредством которых обеспечивается доступ	—
10.	Иные сведения	—
4. Пояснения к сведениям об уточняемом земельном участке с кадастровым номером 23:26:1001002:401 :		
1.	—	

1. Сведения о характерных точках границ уточняемого земельного участка с кадастровым номером 23:26:1001002:402 :

Система координат МСК-23, зона 1 Зона № 1

Обозначение характерных точек границ	Координаты, м				Метод определения координат	Формулы, примененные для расчета средней квадратической погрешности определения координат характерных точек границ (Mt), с подставленными в такие формулы значениями и итоговые (вычисленные) значения Mt, м	Описание закрепления точки
	содержатся в Едином государственном реестре недвижимости		определены в результате выполнения комплексных кадастровых работ				
	X	Y	X	Y			
1	2	3	4	5	6	7	8
н1152У	—	—	456 605,23	1 367 578,20	Метод спутниковых геодезических измерений (определений)	√(m0^2 + m1^2) = √(0,07^2 + 0,07^2) = 0,10	—
н1153У	—	—	456 597,09	1 367 617,45			
н1154У	—	—	456 581,69	1 367 614,82			
н1155У	—	—	456 591,49	1 367 575,23			
н1152У	—	—	456 605,23	1 367 578,20			

2. Сведения о частях границ уточняемого земельного участка с кадастровым номером 23:26:1001002:402 :

Обозначение части границ		Горизонтальное проложение (S), м	Описание прохождения части границ	Сведения о согласовании местоположения границ (согласовано/спорное)
от т.	до т.			
1	2	3	4	5
н1152У	н1153У	40,09	—	согласовано
н1153У	н1154У	15,62		
н1154У	н1155У	40,78		
н1155У	н1152У	14,06		

3. Сведения о характеристиках уточняемого земельного участка с кадастровым номером 23:26:1001002:402 :

№ п/п	Наименование характеристики земельного участка	Значение характеристики
1	2	3

1	2	3
1.	Адрес земельного участка	—
1.1.	Сведения о местоположении земельного участка (при отсутствии адреса) в структурированном в соответствии с федеральной информационной адресной системой виде	Российская Федерация, Краснодарский край, Северский р-н
1.2.	Дополнительные сведения о местоположении земельного участка	—
2.	Площадь земельного участка ± величина погрешности определения (вычисления) площади (Р ± ΔР), м²	599 ± 17,00
3.	Формула, примененная для вычисления предельной погрешности определения площади земельного участка, с подставленными значениями и итоговые (вычисленные) значения	3,5*Mt*√(P) = 3,5*0,20*√(599,00) = 17
4.	Площадь земельного участка согласно сведениям Единого государственного реестра недвижимости (Ркад), м²	602,00
5.	Оценка расхождения Р и Ркад (Р - Ркад), м²	3
6.	Предельный минимальный и максимальный размеры земельного участка (Рмин и Рмакс), м²	Рмин = 400 Рмакс = 2 000
7.	Вид (виды) разрешенного использования	для садоводства
7.1.	Дополнительные сведения об использовании земельного участка	—
8.	Кадастровый или иной государственный учетный номер (инвентарный) здания, сооружения, объекта незавершенного строительства, расположенного на земельном участке	23:26:0000000:993
9.	Сведения о земельных участках (землях общего пользования, территории общего пользования), посредством которых обеспечивается доступ	—
10.	Иные сведения	—
4. Пояснения к сведениям об уточняемом земельном участке с кадастровым номером 23:26:1001002:402 :		
1.	—	

1. Сведения о характерных точках границ уточняемого земельного участка с кадастровым номером 23:26:1001002:412 :

Система координат МСК-23, зона 1 Зона № 1

Обозначение характерных точек границ	Координаты, м				Метод определения координат	Формулы, примененные для расчета средней квадратической погрешности определения координат характерных точек границ (Mt), с подставленными в такие формулы значениями и итоговые (вычисленные) значения Mt, м	Описание закрепления точки
	содержатся в Едином государственном реестре недвижимости		определены в результате выполнения комплексных кадастровых работ				
	X	Y	X	Y			
1	2	3	4	5	6	7	8
н1182У	—	—	456 387,93	1 367 482,79	Метод спутниковых геодезических измерений (определений)	√(m0^2 + m1^2) = √(0,07^2 + 0,07^2) = 0,10	—
н1183У	—	—	456 373,47	1 367 480,08			
н1184У	—	—	456 381,26	1 367 440,74			
н1185У	—	—	456 381,18	1 367 439,82			
н1186У	—	—	456 396,29	1 367 443,07			
н1182У	—	—	456 387,93	1 367 482,79			

2. Сведения о частях границ уточняемого земельного участка с кадастровым номером 23:26:1001002:412 :

Обозначение части границ		Горизонтальное проложение (S), м	Описание прохождения части границ	Сведения о согласовании местоположения границ (согласовано/спорное)
от т.	до т.			
1	2	3	4	5
н1182У	н1183У	14,71	—	согласовано
н1183У	н1184У	40,10		
н1184У	н1185У	0,92		
н1185У	н1186У	15,46		
н1186У	н1182У	40,59		

3. Сведения о характеристиках уточняемого земельного участка с кадастровым номером 23:26:1001002:412 :

№ п/п	Наименование характеристики земельного участка	Значение характеристики
1	2	3

1	2	3
1.	Адрес земельного участка	—
1.1.	Сведения о местоположении земельного участка (при отсутствии адреса) в структурированном в соответствии с федеральной информационной адресной системой виде	Российская Федерация, Краснодарский край, Северский р-н, Смоленская ст-ца, Садовод-2 снт, уч 43
1.2.	Дополнительные сведения о местоположении земельного участка	—
2.	Площадь земельного участка ± величина погрешности определения (вычисления) площади (Р ± ΔР), м²	610 ± 17,00
3.	Формула, примененная для вычисления предельной погрешности определения площади земельного участка, с подставленными значениями и итоговые (вычисленные) значения	3,5*Mt*√(P) = 3,5*0,20*√(610,00) = 17
4.	Площадь земельного участка согласно сведениям Единого государственного реестра недвижимости (Ркад), м²	602,00
5.	Оценка расхождения Р и Ркад (Р - Ркад), м²	8
6.	Предельный минимальный и максимальный размеры земельного участка (Рмин и Рмакс), м²	Рмин = 400 Рмакс = 2 000
7.	Вид (виды) разрешенного использования	для садоводства
7.1.	Дополнительные сведения об использовании земельного участка	—
8.	Кадастровый или иной государственный учетный номер (инвентарный) здания, сооружения, объекта незавершенного строительства, расположенного на земельном участке	—
9.	Сведения о земельных участках (землях общего пользования, территории общего пользования), посредством которых обеспечивается доступ	—
10.	Иные сведения	—
4. Пояснения к сведениям об уточняемом земельном участке с кадастровым номером 23:26:1001002:412 :		
1.	—	

1. Сведения о характерных точках границ уточняемого земельного участка с кадастровым номером 23:26:1001002:413 :

Система координат МСК-23, зона 1 Зона № 1

Обозначение характерных точек границ	Координаты, м				Метод определения координат	Формулы, примененные для расчета средней квадратической погрешности определения координат характерных точек границ (Mt), с подставленными в такие формулы значениями и итоговые (вычисленные) значения Mt, м	Описание закрепления точки
	содержатся в Едином государственном реестре недвижимости		определены в результате выполнения комплексных кадастровых работ				
	X	Y	X	Y			
1	2	3	4	5	6	7	8
797/1187	456 804,69	1 367 525,38	456 804,33	1 367 525,52	Метод спутниковых геодезических измерений (определений)	√(m0^2 + m1^2) = √(0,07^2 + 0,07^2) = 0,10	—
801/1188	456 786,10	1 367 522,56	456 786,47	1 367 522,15			
1189	456 793,91	1 367 482,56	456 793,91	1 367 482,56			
347/595	456 808,55	1 367 487,25	456 808,33	1 367 486,46			
1190	456 801,53	1 367 513,87	456 801,53	1 367 513,87			
1191	456 806,89	1 367 515,14	456 806,89	1 367 515,14			
797/1187	456 804,69	1 367 525,38	456 804,33	1 367 525,52			

2. Сведения о частях границ уточняемого земельного участка с кадастровым номером 23:26:1001002:413 :

Обозначение части границ		Горизонтальное проложение (S), м	Описание прохождения части границ	Сведения о согласовании местоположения границ (согласовано/спорное)
от т.	до т.			
1	2	3	4	5
1187	1188	18,18	—	согласовано
1188	1189	40,28		
1189	595	14,94		
595	1190	28,24		
1190	1191	5,51		
1191	1187	10,69		

3. Сведения о характеристиках уточняемого земельного участка с кадастровым номером 23:26:1001002:413 :		
№ п/п	Наименование характеристики земельного участка	Значение характеристики
1	2	3
1.	Адрес земельного участка	—
1.1.	Сведения о местоположении земельного участка (при отсутствии адреса) в структурированном в соответствии с федеральной информационной адресной системой виде	Российская Федерация, Краснодарский край, Северский р-н
1.2.	Дополнительные сведения о местоположении земельного участка	—
2.	Площадь земельного участка ± величина погрешности определения (вычисления) площади (Р ± ΔР), м²	607 ± 17,00
3.	Формула, примененная для вычисления предельной погрешности определения площади земельного участка, с подставленными значениями и итоговые (вычисленные) значения	3,5*Mt*√(P) = 3,5*0,20*√(607,00) = 17
4.	Площадь земельного участка согласно сведениям Единого государственного реестра недвижимости (Ркад), м²	615,00
5.	Оценка расхождения Р и Ркад (Р - Ркад), м²	8
6.	Предельный минимальный и максимальный размеры земельного участка (Рмин и Рмакс), м²	Рмин = 400 Рмакс = 2 000
7.	Вид (виды) разрешенного использования	для садоводства
7.1.	Дополнительные сведения об использовании земельного участка	—
8.	Кадастровый или иной государственный учетный номер (инвентарный) здания, сооружения, объекта незавершенного строительства, расположенного на земельном участке	—
9.	Сведения о земельных участках (землях общего пользования, территории общего пользования), посредством которых обеспечивается доступ	—
10.	Иные сведения	—
4. Пояснения к сведениям об уточняемом земельном участке с кадастровым номером 23:26:1001002:413 :		
1.	—	

1. Сведения о характерных точках границ уточняемого земельного участка с кадастровым номером 23:26:1001002:415 :

Система координат МСК-23, зона 1 Зона № 1

Обозначение характерных точек границ	Координаты, м				Метод определения координат	Формулы, примененные для расчета средней квадратической погрешности определения координат характерных точек границ (Mt), с подставленными в такие формулы значениями и итоговые (вычисленные) значения Mt, м	Описание закрепления точки
	содержатся в Едином государственном реестре недвижимости		определены в результате выполнения комплексных кадастровых работ				
	X	Y	X	Y			
1	2	3	4	5	6	7	8
802/1192	456 640,84	1 367 491,10	456 642,57	1 367 490,92	Метод спутниковых геодезических измерений (определений)	√(m0^2 + m1^2) = √(0,07^2 + 0,07^2) = 0,10	—
806/1193	456 641,22	1 367 488,50	456 640,51	1 367 490,53			Долговременный межевой знак
805/1194	456 642,22	1 367 481,56	456 645,05	1 367 466,55			
1195	456 648,87	1 367 450,92	456 648,87	1 367 450,92			
н1196У	—	—	456 648,96	1 367 450,13			—
730	456 649,70	1 367 450,25	456 649,70	1 367 450,25			-
455/729	456 666,48	1 367 453,92	456 666,47	1 367 453,90			
803/1197	456 657,65	1 367 494,79	456 657,86	1 367 494,37			—
802/1192	456 640,84	1 367 491,10	456 642,57	1 367 490,92			

2. Сведения о частях границ уточняемого земельного участка с кадастровым номером 23:26:1001002:415 :

Обозначение части границ		Горизонтальное проложение (S), м	Описание прохождения части границ	Сведения о согласовании местоположения границ (согласовано/спорное)
от т.	до т.			
1	2	3	4	5
1192	1193	2,10	—	согласовано
1193	1194	24,41		

1	2	3	4	5
1194	1195	16,09	—	согласовано
1195	н1196У	0,80		
н1196У	730	0,75		
730	729	17,16		
729	1197	41,38		
1197	1192	15,67		

3. Сведения о характеристиках уточняемого земельного участка с кадастровым номером 23:26:1001002:415 :

№ п/п	Наименование характеристики земельного участка	Значение характеристики
1	2	3
1.	Адрес земельного участка	—
1.1.	Сведения о местоположении земельного участка (при отсутствии адреса) в структурированном в соответствии с федеральной информационной адресной системой виде	Российская Федерация, Краснодарский край, Северский р-н
1.2.	Дополнительные сведения о местоположении земельного участка	—
2.	Площадь земельного участка ± величина погрешности определения (вычисления) площади (Р ± ΔР), м²	746 ± 19,00
3.	Формула, примененная для вычисления предельной погрешности определения площади земельного участка, с подставленными значениями и итоговые (вычисленные) значения	3,5*Mt*√(P) = 3,5*0,20*√(746,00) = 19
4.	Площадь земельного участка согласно сведениям Единого государственного реестра недвижимости (Ркад), м²	743,00
5.	Оценка расхождения Р и Ркад (Р - Ркад), м²	3
6.	Предельный минимальный и максимальный размеры земельного участка (Рмин и Рмакс), м²	Рмин = 400 Рмакс = 2 000
7.	Вид (виды) разрешенного использования	для садоводства
7.1.	Дополнительные сведения об использовании земельного участка	—
8.	Кадастровый или иной государственный учетный номер (инвентарный) здания, сооружения, объекта незавершенного строительства, расположенного на земельном участке	23:26:1001002:636
9.	Сведения о земельных участках (землях общего пользования, территории общего пользования), посредством которых обеспечивается доступ	—
10.	Иные сведения	—

4. Пояснения к сведениям об уточняемом земельном участке с кадастровым номером 23:26:1001002:415 :

1.	—

1. Сведения о характерных точках границ уточняемого земельного участка с кадастровым номером 23:26:1001002:416 :

Система координат МСК-23, зона 1 Зона № 1

Обозначение характерных точек границ	Координаты, м				Метод определения координат	Формулы, примененные для расчета средней квадратической погрешности определения координат характерных точек границ (Mt), с подставленными в такие формулы значениями и итоговые (вычисленные) значения Mt, м	Описание закрепления точки
	содержатся в Едином государственном реестре недвижимости		определены в результате выполнения комплексных кадастровых работ				
	X	Y	X	Y			
1	2	3	4	5	6	7	8
731	456 648,96	1 367 450,13	456 648,96	1 367 450,13	Метод спутниковых геодезических измерений (определений)	√(m0^2 + m1^2) = √(0,07^2 + 0,07^2) = 0,10	Долговременный межевой знак
1195	456 648,87	1 367 450,92	456 648,87	1 367 450,92			
805/1194	456 642,22	1 367 481,56	456 645,05	1 367 466,55			
806/1193	456 641,22	1 367 488,50	456 640,51	1 367 490,53			
809/1198	456 641,10	1 367 489,35	456 639,24	1 367 490,21			
808/1199	456 624,32	1 367 485,55	456 623,97	1 367 486,41			692001000000
1200	456 635,69	1 367 446,96	456 635,69	1 367 446,96			
731	456 648,96	1 367 450,13	456 648,96	1 367 450,13			Долговременный межевой знак

2. Сведения о частях границ уточняемого земельного участка с кадастровым номером 23:26:1001002:416 :

Обозначение части границ		Горизонтальное проложение (S), м	Описание прохождения части границ	Сведения о согласовании местоположения границ (согласовано/спорное)
от т.	до т.			
1	2	3	4	5
731	1195	0,80	—	согласовано
1195	1194	16,09		

1	2	3	4	5
1194	1193	24,41	—	согласовано
1193	1198	1,31		
1198	1199	15,74		
1199	1200	41,15		
1200	731	13,64		

3. Сведения о характеристиках уточняемого земельного участка с кадастровым номером 23:26:1001002:416 :

№ п/п	Наименование характеристики земельного участка	Значение характеристики
1	2	3
1.	Адрес земельного участка	—
1.1.	Сведения о местоположении земельного участка (при отсутствии адреса) в структурированном в соответствии с федеральной информационной адресной системой виде	Российская Федерация, Краснодарский край, Северский р-н, Смоленский с/о, сдт "Садовод-2" тер, Цветочная ул, уч 50
1.2.	Дополнительные сведения о местоположении земельного участка	—
2.	Площадь земельного участка ± величина погрешности определения (вычисления) площади (Р ± ΔР), м²	623 ± 17,00
3.	Формула, примененная для вычисления предельной погрешности определения площади земельного участка, с подставленными значениями и итоговые (вычисленные) значения	3,5*Mt*√(P) = 3,5*0,20*√(623,00) = 17
4.	Площадь земельного участка согласно сведениям Единого государственного реестра недвижимости (Ркад), м²	611,00
5.	Оценка расхождения Р и Ркад (Р - Ркад), м²	12
6.	Предельный минимальный и максимальный размеры земельного участка (Рмин и Рмакс), м²	Рмин = 400 Рмакс = 2 000
7.	Вид (виды) разрешенного использования	для садоводства
7.1.	Дополнительные сведения об использовании земельного участка	—
8.	Кадастровый или иной государственный учетный номер (инвентарный) здания, сооружения, объекта незавершенного строительства, расположенного на земельном участке	23:26:1001002:716
9.	Сведения о земельных участках (землях общего пользования, территории общего пользования), посредством которых обеспечивается доступ	—
10.	Иные сведения	—

4. Пояснения к сведениям об уточняемом земельном участке с кадастровым номером 23:26:1001002:416 :

1.	—

1. Сведения о характерных точках границ уточняемого земельного участка с кадастровым номером 23:26:1001002:417 :

Система координат МСК-23, зона 1 Зона № 1

Обозначение характерных точек границ	Координаты, м				Метод определения координат	Формулы, примененные для расчета средней квадратической погрешности определения координат характерных точек границ (Mt), с подставленными в такие формулы значениями и итоговые (вычисленные) значения Mt, м	Описание закрепления точки
	содержатся в Едином государственном реестре недвижимости		определены в результате выполнения комплексных кадастровых работ				
	X	Y	X	Y			
1	2	3	4	5	6	7	8
331/570	456 604,73	1 367 440,70	456 604,89	1 367 440,15	Метод спутниковых геодезических измерений (определений)	√(m0^2 + m1^2) = √(0,07^2 + 0,07^2) = 0,10	-
770/1149	456 597,64	1 367 477,84	456 598,15	1 367 473,77			
769/1148	456 595,92	1 367 481,36	456 596,04	1 367 480,87			
810/1201	456 581,06	1 367 477,99	456 580,78	1 367 477,68			
330/571	456 590,35	1 367 436,82	456 589,78	1 367 436,68			
331/570	456 604,73	1 367 440,70	456 604,89	1 367 440,15			

2. Сведения о частях границ уточняемого земельного участка с кадастровым номером 23:26:1001002:417 :

Обозначение части границ		Горизонтальное проложение (S), м	Описание прохождения части границ	Сведения о согласовании местоположения границ (согласовано/спорное)
от т.	до т.			
1	2	3	4	5
570	1149	34,29	—	согласовано
1149	1148	7,41		
1148	1201	15,59		
1201	571	41,98		
571	570	15,50		

3. Сведения о характеристиках уточняемого земельного участка с кадастровым номером 23:26:1001002:417 :		
№ п/п	Наименование характеристики земельного участка	Значение характеристики
1	2	3
1.	Адрес земельного участка	—
1.1.	Сведения о местоположении земельного участка (при отсутствии адреса) в структурированном в соответствии с федеральной информационной адресной системой виде	Российская Федерация, Краснодарский край, Северский р-н, с/т "Садовод-2" с, Цветочная ул, уч 51
1.2.	Дополнительные сведения о местоположении земельного участка	—
2.	Площадь земельного участка ± величина погрешности определения (вычисления) площади (Р ± ΔР), м²	662 ± 18,00
3.	Формула, примененная для вычисления предельной погрешности определения площади земельного участка, с подставленными значениями и итоговые (вычисленные) значения	3,5*Mt*√(P) = 3,5*0,20*√(662,00) = 18
4.	Площадь земельного участка согласно сведениям Единого государственного реестра недвижимости (Ркад), м²	650,00
5.	Оценка расхождения Р и Ркад (Р - Ркад), м²	12
6.	Предельный минимальный и максимальный размеры земельного участка (Рмин и Рмакс), м²	Рмин = 400 Рмакс = 2 000
7.	Вид (виды) разрешенного использования	для садоводства
7.1.	Дополнительные сведения об использовании земельного участка	—
8.	Кадастровый или иной государственный учетный номер (инвентарный) здания, сооружения, объекта незавершенного строительства, расположенного на земельном участке	23:26:1001002:750
9.	Сведения о земельных участках (землях общего пользования, территории общего пользования), посредством которых обеспечивается доступ	—
10.	Иные сведения	—
4. Пояснения к сведениям об уточняемом земельном участке с кадастровым номером 23:26:1001002:417 :		
1.	—	

1. Сведения о характерных точках границ уточняемого земельного участка с кадастровым номером 23:26:1001002:421 :

Система координат МСК-23, зона 1 Зона № 1

Обозначение характерных точек границ	Координаты, м				Метод определения координат	Формулы, примененные для расчета средней квадратической погрешности определения координат характерных точек границ (Mt), с подставленными в такие формулы значениями и итоговые (вычисленные) значения Mt, м	Описание закрепления точки
	содержатся в Едином государственном реестре недвижимости		определены в результате выполнения комплексных кадастровых работ				
	X	Y	X	Y			
1	2	3	4	5	6	7	8
н1211У	—	—	456 411,62	1 367 440,37	Метод спутниковых геодезических измерений (определений)	√(m0^2 + m1^2) = √(0,07^2 + 0,07^2) = 0,10	—
н1212У	—	—	456 426,72	1 367 444,02			
н1213У	—	—	456 435,85	1 367 403,32			
н1214У	—	—	456 421,46	1 367 400,43			
н1215У	—	—	456 412,38	1 367 437,51			
н1211У	—	—	456 411,62	1 367 440,37			

2. Сведения о частях границ уточняемого земельного участка с кадастровым номером 23:26:1001002:421 :

Обозначение части границ		Горизонтальное проложение (S), м	Описание прохождения части границ	Сведения о согласовании местоположения границ (согласовано/спорное)
от т.	до т.			
1	2	3	4	5
н1211У	н1212У	15,53	—	согласовано
н1212У	н1213У	41,71		
н1213У	н1214У	14,68		
н1214У	н1215У	38,18		
н1215У	н1211У	2,96		

3. Сведения о характеристиках уточняемого земельного участка с кадастровым номером 23:26:1001002:421 :

№ п/п	Наименование характеристики земельного участка	Значение характеристики
1	2	3

1	2	3
1.	Адрес земельного участка	—
1.1.	Сведения о местоположении земельного участка (при отсутствии адреса) в структурированном в соответствии с федеральной информационной адресной системой виде	Российская Федерация, Краснодарский край, Северский р-н, Смоленская ст-ца, Садовод-2 снт, уч 57
1.2.	Дополнительные сведения о местоположении земельного участка	—
2.	Площадь земельного участка ± величина погрешности определения (вычисления) площади (Р ± ΔР), м²	624 ± 17,00
3.	Формула, примененная для вычисления предельной погрешности определения площади земельного участка, с подставленными значениями и итоговые (вычисленные) значения	3,5*Mt*√(P) = 3,5*0,20*√(624,00) = 17
4.	Площадь земельного участка согласно сведениям Единого государственного реестра недвижимости (Ркад), м²	598,00
5.	Оценка расхождения Р и Ркад (Р - Ркад), м²	26
6.	Предельный минимальный и максимальный размеры земельного участка (Рмин и Рмакс), м²	Рмин = 400 Рмакс = 2 000
7.	Вид (виды) разрешенного использования	для садоводства
7.1.	Дополнительные сведения об использовании земельного участка	—
8.	Кадастровый или иной государственный учетный номер (инвентарный) здания, сооружения, объекта незавершенного строительства, расположенного на земельном участке	23:26:0000000:2881
9.	Сведения о земельных участках (землях общего пользования, территории общего пользования), посредством которых обеспечивается доступ	—
10.	Иные сведения	—
4. Пояснения к сведениям об уточняемом земельном участке с кадастровым номером 23:26:1001002:421 :		
1.	—	

1. Сведения о характерных точках границ уточняемого земельного участка с кадастровым номером 23:26:1001002:423 :

Система координат МСК-23, зона 1 Зона № 1

Обозначение характерных точек границ	Координаты, м				Метод определения координат	Формулы, примененные для расчета средней квадратической погрешности определения координат характерных точек границ (Mt), с подставленными в такие формулы значениями и итоговые (вычисленные) значения Mt, м	Описание закрепления точки
	содержатся в Едином государственном реестре недвижимости		определены в результате выполнения комплексных кадастровых работ				
	X	Y	X	Y			
1	2	3	4	5	6	7	8
1046	456 806,53	1 367 575,48	456 806,53	1 367 575,48	Метод спутниковых геодезических измерений (определений)	√(m0^2 + m1^2) = √(0,07^2 + 0,07^2) = 0,10	-
1045	456 791,55	1 367 572,04	456 791,55	1 367 572,04			
1051	456 790,58	1 367 571,82	456 790,58	1 367 571,82			
н1226У	—	—	456 799,32	1 367 531,63			—
н1227У	—	—	456 811,38	1 367 533,96			
н1228У	—	—	456 813,73	1 367 538,33			
1046	456 806,53	1 367 575,48	456 806,53	1 367 575,48			-

2. Сведения о частях границ уточняемого земельного участка с кадастровым номером 23:26:1001002:423 :

Обозначение части границ		Горизонтальное проложение (S), м	Описание прохождения части границ	Сведения о согласовании местоположения границ (согласовано/спорное)
от т.	до т.			
1	2	3	4	5
1046	1045	15,37	—	согласовано
1045	1051	0,99		
1051	н1226У	41,13		
н1226У	н1227У	12,28		
н1227У	н1228У	4,96		
н1228У	1046	37,84		

3. Сведения о характеристиках уточняемого земельного участка с кадастровым номером 23:26:1001002:423 :		
№ п/п	Наименование характеристики земельного участка	Значение характеристики
1	2	3
1.	Адрес земельного участка	—
1.1.	Сведения о местоположении земельного участка (при отсутствии адреса) в структурированном в соответствии с федеральной информационной адресной системой виде	Российская Федерация, Краснодарский край, Северский р-н, Смоленская ст-ца, Садовод-2 снт, уч 18
1.2.	Дополнительные сведения о местоположении земельного участка	—
2.	Площадь земельного участка ± величина погрешности определения (вычисления) площади (Р ± ΔР), м²	652 ± 18,00
3.	Формула, примененная для вычисления предельной погрешности определения площади земельного участка, с подставленными значениями и итоговые (вычисленные) значения	3,5*Mt*√(P) = 3,5*0,20*√(652,00) = 18
4.	Площадь земельного участка согласно сведениям Единого государственного реестра недвижимости (Ркад), м²	604,00
5.	Оценка расхождения Р и Ркад (Р - Ркад), м²	48
6.	Предельный минимальный и максимальный размеры земельного участка (Рмин и Рмакс), м²	Рмин = 400 Рмакс = 2 000
7.	Вид (виды) разрешенного использования	для садоводства
7.1.	Дополнительные сведения об использовании земельного участка	—
8.	Кадастровый или иной государственный учетный номер (инвентарный) здания, сооружения, объекта незавершенного строительства, расположенного на земельном участке	23:26:1001002:611
9.	Сведения о земельных участках (землях общего пользования, территории общего пользования), посредством которых обеспечивается доступ	—
10.	Иные сведения	—
4. Пояснения к сведениям об уточняемом земельном участке с кадастровым номером 23:26:1001002:423 :		
1.	—	

1. Сведения о характерных точках границ уточняемого земельного участка с кадастровым номером 23:26:1001002:436 :

Система координат МСК-23, зона 1 Зона № 1

Обозначение характерных точек границ	Координаты, м				Метод определения координат	Формулы, примененные для расчета средней квадратической погрешности определения координат характерных точек границ (Mt), с подставленными в такие формулы значениями и итоговые (вычисленные) значения Mt, м	Описание закрепления точки
	содержатся в Едином государственном реестре недвижимости		определены в результате выполнения комплексных кадастровых работ				
	X	Y	X	Y			
1	2	3	4	5	6	7	8
348/594	456 823,62	1 367 489,68	456 823,90	1 367 489,78	Метод спутниковых геодезических измерений (определений)	√(m0^2 + m1^2) = √(0,07^2 + 0,07^2) = 0,10	—
1253	456 823,60	1 367 492,32	456 823,60	1 367 492,32			
851/1254	456 816,84	1 367 527,60	456 816,31	1 367 527,16			
850/1255	456 816,00	1 367 528,17	456 815,61	1 367 527,78			
849/1256	456 812,93	1 367 528,51	456 812,76	1 367 528,19			
797/1187	456 804,69	1 367 525,38	456 804,33	1 367 525,52			
1191	456 806,89	1 367 515,14	456 806,89	1 367 515,14			
1190	456 801,53	1 367 513,87	456 801,53	1 367 513,87			
347/595	456 808,55	1 367 487,25	456 808,33	1 367 486,46			
348/594	456 823,62	1 367 489,68	456 823,90	1 367 489,78			

2. Сведения о частях границ уточняемого земельного участка с кадастровым номером 23:26:1001002:436 :

Обозначение части границ		Горизонтальное проложение (S), м	Описание прохождения части границ	Сведения о согласовании местоположения границ (согласовано/спорное)
от т.	до т.			
1	2	3	4	5

1	2	3	4	5
594	1253	2,56	—	согласовано
1253	1254	35,59		
1254	1255	0,94		
1255	1256	2,88		
1256	1187	8,84		
1187	1191	10,69		
1191	1190	5,51		
1190	595	28,24		
595	594	15,92		

3. Сведения о характеристиках уточняемого земельного участка с кадастровым номером 23:26:1001002:436 :

№ п/п	Наименование характеристики земельного участка	Значение характеристики
1	2	3
1.	Адрес земельного участка	—
1.1.	Сведения о местоположении земельного участка (при отсутствии адреса) в структурированном в соответствии с федеральной информационной адресной системой виде	Российская Федерация, Краснодарский край, Северский р-н, Смоленская ст-ца, Садовод-2 снт, уч 22
1.2.	Дополнительные сведения о местоположении земельного участка	—
2.	Площадь земельного участка ± величина погрешности определения (вычисления) площади (Р ± ΔР), м²	603 ± 17,00
3.	Формула, примененная для вычисления предельной погрешности определения площади земельного участка, с подставленными значениями и итоговые (вычисленные) значения	3,5*Mt*√(P) = 3,5*0,20*√(603,00) = 17
4.	Площадь земельного участка согласно сведениям Единого государственного реестра недвижимости (Ркад), м²	603,00
5.	Оценка расхождения Р и Ркад (Р - Ркад), м²	0
6.	Предельный минимальный и максимальный размеры земельного участка (Рмин и Рмакс), м²	Рмин = 400 Рмакс = 2 000
7.	Вид (виды) разрешенного использования	для садоводства
7.1.	Дополнительные сведения об использовании земельного участка	—
8.	Кадастровый или иной государственный учетный номер (инвентарный) здания, сооружения, объекта незавершенного строительства, расположенного на земельном участке	—

1	2	3
9.	Сведения о земельных участках (землях общего пользования, территории общего пользования), посредством которых обеспечивается доступ	—
10.	Иные сведения	—

4. Пояснения к сведениям об уточняемом земельном участке с кадастровым номером 23:26:1001002:436 :

1.	—

1. Сведения о характерных точках границ уточняемого земельного участка с кадастровым номером 23:26:1001002:438 :

Система координат МСК-23, зона 1 Зона № 1

Обозначение характерных точек границ	Координаты, м				Метод определения координат	Формулы, примененные для расчета средней квадратической погрешности определения координат характерных точек границ (Mt), с подставленными в такие формулы значениями и итоговые (вычисленные) значения Mt, м	Описание закрепления точки
	содержатся в Едином государственном реестре недвижимости		определены в результате выполнения комплексных кадастровых работ				
	X	Y	X	Y			
1	2	3	4	5	6	7	8
н703У	—	—	456 793,91	1 367 482,56	Метод спутниковых геодезических измерений (определений)	√(m0^2 + m1^2) = √(0,07^2 + 0,07^2) = 0,10	—
н1257У	—	—	456 786,47	1 367 522,15			
н1258У	—	—	456 772,12	1 367 519,27			
н1259У	—	—	456 775,07	1 367 504,51			
н1260У	—	—	456 776,13	1 367 499,32			
н702У	—	—	456 780,27	1 367 479,70			
н703У	—	—	456 793,91	1 367 482,56			

2. Сведения о частях границ уточняемого земельного участка с кадастровым номером 23:26:1001002:438 :

Обозначение части границ		Горизонтальное проложение (S), м	Описание прохождения части границ	Сведения о согласовании местоположения границ (согласовано/спорное)
от т.	до т.			

1	2	3	4	5
н703У	н1257У	40,28	—	согласовано
н1257У	н1258У	14,64		
н1258У	н1259У	15,05		
н1259У	н1260У	5,30		
н1260У	н702У	20,05		
н702У	н703У	13,94		

3. Сведения о характеристиках уточняемого земельного участка с кадастровым номером 23:26:1001002:438 :

№ п/п	Наименование характеристики земельного участка	Значение характеристики
1	2	3
1.	Адрес земельного участка	—
1.1.	Сведения о местоположении земельного участка (при отсутствии адреса) в структурированном в соответствии с федеральной информационной адресной системой виде	Российская Федерация, Краснодарский край, Северский р-н, Смоленская ст-ца, Садовод-2 снт, д 45-а
1.2.	Дополнительные сведения о местоположении земельного участка	—
2.	Площадь земельного участка ± величина погрешности определения (вычисления) площади (Р ± ΔР), м²	578 ± 17,00
3.	Формула, примененная для вычисления предельной погрешности определения площади земельного участка, с подставленными значениями и итоговые (вычисленные) значения	3,5*Mt*√(P) = 3,5*0,20*√(578,00) = 17
4.	Площадь земельного участка согласно сведениям Единого государственного реестра недвижимости (Ркад), м²	606,00
5.	Оценка расхождения Р и Ркад (Р - Ркад), м²	28
6.	Предельный минимальный и максимальный размеры земельного участка (Рмин и Рмакс), м²	Рмин = 400 Рмакс = 2 000
7.	Вид (виды) разрешенного использования	для садоводства
7.1.	Дополнительные сведения об использовании земельного участка	—
8.	Кадастровый или иной государственный учетный номер (инвентарный) здания, сооружения, объекта незавершенного строительства, расположенного на земельном участке	—
9.	Сведения о земельных участках (землях общего пользования, территории общего пользования), посредством которых обеспечивается доступ	—
10.	Иные сведения	—

4. Пояснения к сведениям об уточняемом земельном участке с кадастровым номером 23:26:1001002:438 :

1.	—

1. Сведения о характерных точках границ уточняемого земельного участка с кадастровым номером 23:26:1001002:439 :

Система координат МСК-23, зона 1 Зона № 1

Обозначение характерных точек границ	Координаты, м				Метод определения координат	Формулы, примененные для расчета средней квадратической погрешности определения координат характерных точек границ (Mt), с подставленными в такие формулы значениями и итоговые (вычисленные) значения Mt, м	Описание закрепления точки
	содержатся в Едином государственном реестре недвижимости		определены в результате выполнения комплексных кадастровых работ				
	X	Y	X	Y			
1	2	3	4	5	6	7	8
853/1261	456 728,28	1 367 508,89	456 727,55	1 367 508,81	Метод спутниковых геодезических измерений (определений)	√(m0^2 + m1^2) = √(0,07^2 + 0,07^2) = 0,10	—
860/1262	456 736,36	1 367 469,92	456 735,90	1 367 469,41			
859/1263	456 750,13	1 367 473,12	456 749,99	1 367 472,58			
858/1264	456 748,26	1 367 483,17	456 747,92	1 367 482,78			
857/1265	456 748,47	1 367 484,85	456 748,16	1 367 484,14			
856/1266	456 748,45	1 367 487,51	456 748,34	1 367 485,88			
855/1267	456 747,66	1 367 490,04	456 747,04	1 367 491,34			
854/1268	456 743,43	1 367 513,02	456 742,89	1 367 512,32			
853/1261	456 728,28	1 367 508,89	456 727,55	1 367 508,81			

2. Сведения о частях границ уточняемого земельного участка с кадастровым номером 23:26:1001002:439 :

Обозначение части границ		Горизонтальное проложение (S), м	Описание прохождения части границ	Сведения о согласовании местоположения границ (согласовано/спорное)
от т.	до т.			
1	2	3	4	5

1	2	3	4	5
1261	1262	40,28	—	согласовано
1262	1263	14,44		
1263	1264	10,41		
1264	1265	1,38		
1265	1266	1,75		
1266	1267	5,61		
1267	1268	21,39		
1268	1261	15,74		

3. Сведения о характеристиках уточняемого земельного участка с кадастровым номером 23:26:1001002:439 :

№ п/п	Наименование характеристики земельного участка	Значение характеристики
1	2	3
1.	Адрес земельного участка	—
1.1.	Сведения о местоположении земельного участка (при отсутствии адреса) в структурированном в соответствии с федеральной информационной адресной системой виде	Российская Федерация, Краснодарский край, Северский р-н, Смоленская ст-ца, Садовод-2 снт, д 46-а
1.2.	Дополнительные сведения о местоположении земельного участка	—
2.	Площадь земельного участка ± величина погрешности определения (вычисления) площади (Р ± ΔР), м²	615 ± 17,00
3.	Формула, примененная для вычисления предельной погрешности определения площади земельного участка, с подставленными значениями и итоговые (вычисленные) значения	3,5*Mt*√(P) = 3,5*0,20*√(615,00) = 17
4.	Площадь земельного участка согласно сведениям Единого государственного реестра недвижимости (Ркад), м²	604,00
5.	Оценка расхождения Р и Ркад (Р - Ркад), м²	11
6.	Предельный минимальный и максимальный размеры земельного участка (Рмин и Рмакс), м²	Рмин = 400 Рмакс = 2 000
7.	Вид (виды) разрешенного использования	для садоводства
7.1.	Дополнительные сведения об использовании земельного участка	—
8.	Кадастровый или иной государственный учетный номер (инвентарный) здания, сооружения, объекта незавершенного строительства, расположенного на земельном участке	—

1	2	3
9.	Сведения о земельных участках (землях общего пользования, территории общего пользования), посредством которых обеспечивается доступ	—
10.	Иные сведения	—

4. Пояснения к сведениям об уточняемом земельном участке с кадастровым номером 23:26:1001002:439 :

1.	—

1. Сведения о характерных точках границ уточняемого земельного участка с кадастровым номером 23:26:1001002:442 :

Система координат МСК-23, зона 1 Зона № 1

Обозначение характерных точек границ	Координаты, м				Метод определения координат	Формулы, примененные для расчета средней квадратической погрешности определения координат характерных точек границ (Mt), с подставленными в такие формулы значениями и итоговые (вычисленные) значения Mt, м	Описание закрепления точки
	содержатся в Едином государственном реестре недвижимости		определены в результате выполнения комплексных кадастровых работ				
	X	Y	X	Y			
1	2	3	4	5	6	7	8
803/1197	456 657,65	1 367 494,79	456 657,86	1 367 494,37	Метод спутниковых геодезических измерений (определений)	√(m0^2 + m1^2) = √(0,07^2 + 0,07^2) = 0,10	—
455/729	456 666,48	1 367 453,92	456 666,47	1 367 453,90			-
454/728	456 668,05	1 367 454,26	456 668,28	1 367 454,27			
1269	456 668,14	1 367 454,97	—	—		0,10	—
448/722	456 678,59	1 367 457,93	456 678,80	1 367 457,28		√(m0^2 + m1^2) = √(0,07^2 + 0,07^2) = 0,10	Закрепление отсутствует
862/1270	456 670,74	1 367 493,08	456 670,10	1 367 494,42			
861/1271	456 669,44	1 367 497,37	456 669,68	1 367 496,23			
803/1197	456 657,65	1 367 494,79	456 657,86	1 367 494,37			—

2. Сведения о частях границ уточняемого земельного участка с кадастровым номером 23:26:1001002:442 :

Обозначение части границ		Горизонтальное проложение (S), м	Описание прохождения части границ	Сведения о согласовании местоположения границ (согласовано/спорное)
от т.	до т.			
1	2	3	4	5
1197	729	41,38	—	согласовано
729	728	1,85		
728	722	10,94		
722	1270	38,15		
1270	1271	1,86		
1271	1197	11,97		

3. Сведения о характеристиках уточняемого земельного участка с кадастровым номером 23:26:1001002:442 :

№ п/п	Наименование характеристики земельного участка	Значение характеристики
1	2	3
1.	Адрес земельного участка	—
1.1.	Сведения о местоположении земельного участка (при отсутствии адреса) в структурированном в соответствии с федеральной информационной адресной системой виде	Российская Федерация, Краснодарский край, Северский р-н, Смоленская ст-ца, Садовод-2 снт, уч 26
1.2.	Дополнительные сведения о местоположении земельного участка	—
2.	Площадь земельного участка ± величина погрешности определения (вычисления) площади (Р ± ΔР), м²	503 ± 16,00
3.	Формула, примененная для вычисления предельной погрешности определения площади земельного участка, с подставленными значениями и итоговые (вычисленные) значения	3,5*Mt*√(P) = 3,5*0,20*√(503,00) = 16
4.	Площадь земельного участка согласно сведениям Единого государственного реестра недвижимости (Ркад), м²	600,00
5.	Оценка расхождения Р и Ркад (Р - Ркад), м²	97
6.	Предельный минимальный и максимальный размеры земельного участка (Рмин и Рмакс), м²	Рмин = 400 Рмакс = 2 000
7.	Вид (виды) разрешенного использования	для садоводства
7.1.	Дополнительные сведения об использовании земельного участка	—
8.	Кадастровый или иной государственный учетный номер (инвентарный) здания, сооружения, объекта незавершенного строительства, расположенного на земельном участке	—

1	2	3
9.	Сведения о земельных участках (землях общего пользования, территории общего пользования), посредством которых обеспечивается доступ	—
10.	Иные сведения	—

4. Пояснения к сведениям об уточняемом земельном участке с кадастровым номером 23:26:1001002:442 :

1.	—

1. Сведения о характерных точках границ уточняемого земельного участка с кадастровым номером 23:26:1001002:443 :

Система координат МСК-23, зона 1 Зона № 1

Обозначение характерных точек границ	Координаты, м				Метод определения координат	Формулы, примененные для расчета средней квадратической погрешности определения координат характерных точек границ (Mt), с подставленными в такие формулы значениями и итоговые (вычисленные) значения Mt, м	Описание закрепления точки
	содержатся в Едином государственном реестре недвижимости		определены в результате выполнения комплексных кадастровых работ				
	X	Y	X	Y			
1	2	3	4	5	6	7	8
1272	456 634,14	1 367 446,59	456 634,14	1 367 446,59	Метод спутниковых геодезических измерений (определений)	√(m0^2 + m1^2) = √(0,07^2 + 0,07^2) = 0,10	692001000000
1200	456 635,69	1 367 446,96	456 635,69	1 367 446,96			
808/1199	456 624,32	1 367 485,55	456 623,97	1 367 486,41			
768/1147	456 611,13	1 367 482,23	456 610,32	1 367 482,85			
458/733	456 619,78	1 367 443,18	456 618,73	1 367 442,70			
1272	456 634,14	1 367 446,59	456 634,14	1 367 446,59			

2. Сведения о частях границ уточняемого земельного участка с кадастровым номером 23:26:1001002:443 :

Обозначение части границ		Горизонтальное проложение (S), м	Описание прохождения части границ	Сведения о согласовании местоположения границ (согласовано/спорное)
от т.	до т.			
1	2	3	4	5
1272	1200	1,59	—	согласовано

1	2	3	4	5
1200	1199	41,15	—	согласовано
1199	1147	14,11		
1147	733	41,02		
733	1272	15,89		

3. Сведения о характеристиках уточняемого земельного участка с кадастровым номером 23:26:1001002:443 :

№ п/п	Наименование характеристики земельного участка	Значение характеристики
1	2	3
1.	Адрес земельного участка	—
1.1.	Сведения о местоположении земельного участка (при отсутствии адреса) в структурированном в соответствии с федеральной информационной адресной системой виде	Российская Федерация, Краснодарский край, Северский р-н, Черноморский пгт, Цветочная ул, уч 50-а
1.2.	Дополнительные сведения о местоположении земельного участка	—
2.	Площадь земельного участка ± величина погрешности определения (вычисления) площади (Р ± ΔР), м²	648 ± 18,00
3.	Формула, примененная для вычисления предельной погрешности определения площади земельного участка, с подставленными значениями и итоговые (вычисленные) значения	3,5*Mt*√(P) = 3,5*0,20*√(648,00) = 18
4.	Площадь земельного участка согласно сведениям Единого государственного реестра недвижимости (Ркад), м²	600,00
5.	Оценка расхождения Р и Ркад (Р - Ркад), м²	48
6.	Предельный минимальный и максимальный размеры земельного участка (Рмин и Рмакс), м²	Рмин = 400 Рмакс = 2 000
7.	Вид (виды) разрешенного использования	для садоводства
7.1.	Дополнительные сведения об использовании земельного участка	—
8.	Кадастровый или иной государственный учетный номер (инвентарный) здания, сооружения, объекта незавершенного строительства, расположенного на земельном участке	23:26:1001002:715
9.	Сведения о земельных участках (землях общего пользования, территории общего пользования), посредством которых обеспечивается доступ	—
10.	Иные сведения	—

4. Пояснения к сведениям об уточняемом земельном участке с кадастровым номером 23:26:1001002:443 :

1.	—

1. Сведения о характерных точках границ уточняемого земельного участка с кадастровым номером 23:26:1001002:446 :

Система координат МСК-23, зона 1 Зона № 1

Обозначение характерных точек границ	Координаты, м				Метод определения координат	Формулы, примененные для расчета средней квадратической погрешности определения координат характерных точек границ (Mt), с подставленными в такие формулы значениями и итоговые (вычисленные) значения Mt, м	Описание закрепления точки
	содержатся в Едином государственном реестре недвижимости		определены в результате выполнения комплексных кадастровых работ				
	X	Y	X	Y			
1	2	3	4	5	6	7	8
н578У	—	—	456 553,83	1 367 428,48	Метод спутниковых геодезических измерений (определений)	√(m0^2 + m1^2) = √(0,07^2 + 0,07^2) = 0,10	—
н1279У	—	—	456 538,52	1 367 424,32			
н1280У	—	—	456 528,76	1 367 466,54			
н1281У	—	—	456 543,71	1 367 469,70			
н578У	—	—	456 553,83	1 367 428,48			

2. Сведения о частях границ уточняемого земельного участка с кадастровым номером 23:26:1001002:446 :

Обозначение части границ		Горизонтальное проложение (S), м	Описание прохождения части границ	Сведения о согласовании местоположения границ (согласовано/спорное)
от т.	до т.			
1	2	3	4	5
н578У	н1279У	15,87	—	согласовано
н1279У	н1280У	43,33		
н1280У	н1281У	15,28		
н1281У	н578У	42,44		

3. Сведения о характеристиках уточняемого земельного участка с кадастровым номером 23:26:1001002:446 :

№ п/п	Наименование характеристики земельного участка	Значение характеристики
1	2	3

1	2	3
1.	Адрес земельного участка	—
1.1.	Сведения о местоположении земельного участка (при отсутствии адреса) в структурированном в соответствии с федеральной информационной адресной системой виде	Российская Федерация, Краснодарский край, Северский р-н, Смоленская ст-ца, Садовод-2 снт
1.2.	Дополнительные сведения о местоположении земельного участка	—
2.	Площадь земельного участка ± величина погрешности определения (вычисления) площади (Р ± ΔР), м²	668 ± 18,00
3.	Формула, примененная для вычисления предельной погрешности определения площади земельного участка, с подставленными значениями и итоговые (вычисленные) значения	3,5*Mt*√(P) = 3,5*0,20*√(668,00) = 18
4.	Площадь земельного участка согласно сведениям Единого государственного реестра недвижимости (Ркад), м²	605,00
5.	Оценка расхождения Р и Ркад (Р - Ркад), м²	63
6.	Предельный минимальный и максимальный размеры земельного участка (Рмин и Рмакс), м²	Рмин = 400 Рмакс = 2 000
7.	Вид (виды) разрешенного использования	для садоводства
7.1.	Дополнительные сведения об использовании земельного участка	—
8.	Кадастровый или иной государственный учетный номер (инвентарный) здания, сооружения, объекта незавершенного строительства, расположенного на земельном участке	23:26:0000000:587
9.	Сведения о земельных участках (землях общего пользования, территории общего пользования), посредством которых обеспечивается доступ	—
10.	Иные сведения	—
4. Пояснения к сведениям об уточняемом земельном участке с кадастровым номером 23:26:1001002:446 :		
1.	—	

1. Сведения о характерных точках границ уточняемого земельного участка с кадастровым номером 23:26:1001002:448 :

Система координат МСК-23, зона 1 Зона № 1

Обозначение характерных точек границ	Координаты, м				Метод определения координат	Формулы, примененные для расчета средней квадратической погрешности определения координат характерных точек границ (Mt), с подставленными в такие формулы значениями и итоговые (вычисленные) значения Mt, м	Описание закрепления точки
	содержатся в Едином государственном реестре недвижимости		определены в результате выполнения комплексных кадастровых работ				
	X	Y	X	Y			
1	2	3	4	5	6	7	8
н1282У	—	—	456 500,77	1 367 460,37	Метод спутниковых геодезических измерений (определений)	√(m0^2 + m1^2) = √(0,07^2 + 0,07^2) = 0,10	—
н1283У	—	—	456 508,76	1 367 418,40			
н1284У	—	—	456 493,49	1 367 416,25			
н1285У	—	—	456 484,67	1 367 456,73			
н1282У	—	—	456 500,77	1 367 460,37			

2. Сведения о частях границ уточняемого земельного участка с кадастровым номером 23:26:1001002:448 :

Обозначение части границ		Горизонтальное проложение (S), м	Описание прохождения части границ	Сведения о согласовании местоположения границ (согласовано/спорное)
от т.	до т.			
1	2	3	4	5
н1282У	н1283У	42,72	—	согласовано
н1283У	н1284У	15,42		
н1284У	н1285У	41,43		
н1285У	н1282У	16,51		

3. Сведения о характеристиках уточняемого земельного участка с кадастровым номером 23:26:1001002:448 :

№ п/п	Наименование характеристики земельного участка	Значение характеристики
1	2	3

1	2	3
1.	Адрес земельного участка	—
1.1.	Сведения о местоположении земельного участка (при отсутствии адреса) в структурированном в соответствии с федеральной информационной адресной системой виде	Российская Федерация, Краснодарский край, Северский р-н, Смоленская ст-ца, Садовод-2 снт, уч 29
1.2.	Дополнительные сведения о местоположении земельного участка	—
2.	Площадь земельного участка ± величина погрешности определения (вычисления) площади (Р ± ΔР), м²	671 ± 18,00
3.	Формула, примененная для вычисления предельной погрешности определения площади земельного участка, с подставленными значениями и итоговые (вычисленные) значения	3,5*Mt*√(P) = 3,5*0,20*√(671,00) = 18
4.	Площадь земельного участка согласно сведениям Единого государственного реестра недвижимости (Ркад), м²	636,00
5.	Оценка расхождения Р и Ркад (Р - Ркад), м²	35
6.	Предельный минимальный и максимальный размеры земельного участка (Рмин и Рмакс), м²	Рмин = 400 Рмакс = 2 000
7.	Вид (виды) разрешенного использования	для садоводства
7.1.	Дополнительные сведения об использовании земельного участка	—
8.	Кадастровый или иной государственный учетный номер (инвентарный) здания, сооружения, объекта незавершенного строительства, расположенного на земельном участке	—
9.	Сведения о земельных участках (землях общего пользования, территории общего пользования), посредством которых обеспечивается доступ	—
10.	Иные сведения	—
4. Пояснения к сведениям об уточняемом земельном участке с кадастровым номером 23:26:1001002:448 :		
1.	—	

1. Сведения о характерных точках границ уточняемого земельного участка с кадастровым номером 23:26:1001002:449 :

Система координат МСК-23, зона 1 Зона № 1

Обозначение характерных точек границ	Координаты, м				Метод определения координат	Формулы, примененные для расчета средней квадратической погрешности определения координат характерных точек границ (Mt), с подставленными в такие формулы значениями и итоговые (вычисленные) значения Mt, м	Описание закрепления точки
	содержатся в Едином государственном реестре недвижимости		определены в результате выполнения комплексных кадастровых работ				
	X	Y	X	Y			
1	2	3	4	5	6	7	8
н1286У	—	—	456 465,23	1 367 410,13	Метод спутниковых геодезических измерений (определений)	√(m0^2 + m1^2) = √(0,07^2 + 0,07^2) = 0,10	—
н1287У	—	—	456 455,86	1 367 449,51			
1288	456 470,43	1 367 453,64	456 470,43	1 367 453,64			
1289	456 472,68	1 367 445,72	456 472,68	1 367 445,72			
1290	456 473,29	1 367 443,18	456 473,29	1 367 443,18			
1291	456 478,47	1 367 412,49	456 478,47	1 367 412,49			
н585У	—	—	456 478,63	1 367 411,70			
н743У	—	—	456 465,46	1 367 409,05			
н1286У	—	—	456 465,23	1 367 410,13			

2. Сведения о частях границ уточняемого земельного участка с кадастровым номером 23:26:1001002:449 :

Обозначение части границ		Горизонтальное проложение (S), м	Описание прохождения части границ	Сведения о согласовании местоположения границ (согласовано/спорное)
от т.	до т.			
1	2	3	4	5
н1286У	н1287У	40,48	—	согласовано
н1287У	1288	15,14		

1	2	3	4	5
1288	1289	8,23	—	согласовано
1289	1290	2,61		
1290	1291	31,12		
1291	н585У	0,81		
н585У	н743У	13,43		
н743У	н1286У	1,10		

3. Сведения о характеристиках уточняемого земельного участка с кадастровым номером 23:26:1001002:449 :

№ п/п	Наименование характеристики земельного участка	Значение характеристики
1	2	3
1.	Адрес земельного участка	—
1.1.	Сведения о местоположении земельного участка (при отсутствии адреса) в структурированном в соответствии с федеральной информационной адресной системой виде	Российская Федерация, Краснодарский край, Северский р-н, Смоленская ст-ца, Садовод-2 снт, уч 55-а
1.2.	Дополнительные сведения о местоположении земельного участка	—
2.	Площадь земельного участка ± величина погрешности определения (вычисления) площади (Р ± ΔР), м²	618 ± 17,00
3.	Формула, примененная для вычисления предельной погрешности определения площади земельного участка, с подставленными значениями и итоговые (вычисленные) значения	3,5*Mt*√(P) = 3,5*0,20*√(618,00) = 17
4.	Площадь земельного участка согласно сведениям Единого государственного реестра недвижимости (Ркад), м²	618,00
5.	Оценка расхождения Р и Ркад (Р - Ркад), м²	0
6.	Предельный минимальный и максимальный размеры земельного участка (Рмин и Рмакс), м²	Рмин = 400 Рмакс = 2 000
7.	Вид (виды) разрешенного использования	для садоводства
7.1.	Дополнительные сведения об использовании земельного участка	—
8.	Кадастровый или иной государственный учетный номер (инвентарный) здания, сооружения, объекта незавершенного строительства, расположенного на земельном участке	23:26:1001002:678
9.	Сведения о земельных участках (землях общего пользования, территории общего пользования), посредством которых обеспечивается доступ	—
10.	Иные сведения	—

4. Пояснения к сведениям об уточняемом земельном участке с кадастровым номером 23:26:1001002:449 :

1.	—

1. Сведения о характерных точках границ уточняемого земельного участка с кадастровым номером 23:26:1001002:451 :

Система координат МСК-23, зона 1 Зона № 1

Обозначение характерных точек границ	Координаты, м				Метод определения координат	Формулы, примененные для расчета средней квадратической погрешности определения координат характерных точек границ (Mt), с подставленными в такие формулы значениями и итоговые (вычисленные) значения Mt, м	Описание закрепления точки
	содержатся в Едином государственном реестре недвижимости		определены в результате выполнения комплексных кадастровых работ				
	X	Y	X	Y			
1	2	3	4	5	6	7	8
н1296У	—	—	456 382,61	1 367 433,92	Метод спутниковых геодезических измерений (определений)	√(m0^2 + m1^2) = √(0,07^2 + 0,07^2) = 0,10	—
597	456 391,92	1 367 394,23	456 391,92	1 367 394,23			-
598	456 389,89	1 367 393,83	456 389,89	1 367 393,83			—
599	456 377,39	1 367 391,09	456 377,39	1 367 391,09			
н1224У	—	—	456 377,03	1 367 391,01			
н1225У	—	—	456 367,86	1 367 430,18			
н1296У	—	—	456 382,61	1 367 433,92			

2. Сведения о частях границ уточняемого земельного участка с кадастровым номером 23:26:1001002:451 :

Обозначение части границ		Горизонтальное проложение (S), м	Описание прохождения части границ	Сведения о согласовании местоположения границ (согласовано/спорное)
от т.	до т.			
1	2	3	4	5
н1296У	597	40,77	—	согласовано
597	598	2,07		
598	599	12,80		

1	2	3	4	5
599	н1224У	0,37	—	согласовано
н1224У	н1225У	40,23		
н1225У	н1296У	15,22		

3. Сведения о характеристиках уточняемого земельного участка с кадастровым номером 23:26:1001002:451 :

№ п/п	Наименование характеристики земельного участка	Значение характеристики
1	2	3
1.	Адрес земельного участка	—
1.1.	Сведения о местоположении земельного участка (при отсутствии адреса) в структурированном в соответствии с федеральной информационной адресной системой виде	Российская Федерация, Краснодарский край, Северский р-н, Смоленская ст-ца, Садовод-2 снт, уч 32
1.2.	Дополнительные сведения о местоположении земельного участка	—
2.	Площадь земельного участка ± величина погрешности определения (вычисления) площади (Р ± ΔР), м²	616 ± 17,00
3.	Формула, примененная для вычисления предельной погрешности определения площади земельного участка, с подставленными значениями и итоговые (вычисленные) значения	3,5*Mt*√(P) = 3,5*0,20*√(616,00) = 17
4.	Площадь земельного участка согласно сведениям Единого государственного реестра недвижимости (Ркад), м²	616,00
5.	Оценка расхождения Р и Ркад (Р - Ркад), м²	0
6.	Предельный минимальный и максимальный размеры земельного участка (Рмин и Рмакс), м²	Рмин = 400 Рмакс = 2 000
7.	Вид (виды) разрешенного использования	для садоводства
7.1.	Дополнительные сведения об использовании земельного участка	—
8.	Кадастровый или иной государственный учетный номер (инвентарный) здания, сооружения, объекта незавершенного строительства, расположенного на земельном участке	—
9.	Сведения о земельных участках (землях общего пользования, территории общего пользования), посредством которых обеспечивается доступ	—
10.	Иные сведения	—

4. Пояснения к сведениям об уточняемом земельном участке с кадастровым номером 23:26:1001002:451 :

1.	—

1. Сведения о характерных точках границ уточняемого земельного участка с кадастровым номером 23:26:1001002:452 :

Система координат МСК-23, зона 1 Зона № 1

Обозначение характерных точек границ	Координаты, м				Метод определения координат	Формулы, примененные для расчета средней квадратической погрешности определения координат характерных точек границ (Mt), с подставленными в такие формулы значениями и итоговые (вычисленные) значения Mt, м	Описание закрепления точки
	содержатся в Едином государственном реестре недвижимости		определены в результате выполнения комплексных кадастровых работ				
	X	Y	X	Y			
1	2	3	4	5	6	7	8
н1297У	—	—	456 364,03	1 367 387,85	Метод спутниковых геодезических измерений (определений)	√(m0^2 + m1^2) = √(0,07^2 + 0,07^2) = 0,10	—
н1298У	—	—	456 362,48	1 367 386,98			
н1299У	—	—	456 347,80	1 367 384,31			
н1300У	—	—	456 337,71	1 367 382,31			
н1301У	—	—	456 345,53	1 367 416,46			
н1302У	—	—	456 356,25	1 367 417,93			
н1303У	—	—	456 358,72	1 367 416,74			
н1304У	—	—	456 359,49	1 367 414,16			
н1297У	—	—	456 364,03	1 367 387,85			

2. Сведения о частях границ уточняемого земельного участка с кадастровым номером 23:26:1001002:452 :

Обозначение части границ		Горизонтальное проложение (S), м	Описание прохождения части границ	Сведения о согласовании местоположения границ (согласовано/спорное)
от т.	до т.			
1	2	3	4	5
н1297У	н1298У	1,78	—	согласовано
н1298У	н1299У	14,92		

1	2	3	4	5
н1299У	н1300У	10,29	—	согласовано
н1300У	н1301У	35,03		
н1301У	н1302У	10,82		
н1302У	н1303У	2,74		
н1303У	н1304У	2,69		
н1304У	н1297У	26,70		

3. Сведения о характеристиках уточняемого земельного участка с кадастровым номером 23:26:1001002:452 :

№ п/п	Наименование характеристики земельного участка	Значение характеристики
1	2	3
1.	Адрес земельного участка	—
1.1.	Сведения о местоположении земельного участка (при отсутствии адреса) в структурированном в соответствии с федеральной информационной адресной системой виде	Российская Федерация, Краснодарский край, Северский р-н, Смоленская ст-ца, Садовод-2 снт, уч 59-а
1.2.	Дополнительные сведения о местоположении земельного участка	—
2.	Площадь земельного участка ± величина погрешности определения (вычисления) площади (Р ± ΔР), м²	637 ± 18,00
3.	Формула, примененная для вычисления предельной погрешности определения площади земельного участка, с подставленными значениями и итоговые (вычисленные) значения	3,5*Mt*√(P) = 3,5*0,20*√(637,00) = 18
4.	Площадь земельного участка согласно сведениям Единого государственного реестра недвижимости (Ркад), м²	630,00
5.	Оценка расхождения Р и Ркад (Р - Ркад), м²	7
6.	Предельный минимальный и максимальный размеры земельного участка (Рмин и Рмакс), м²	Рмин = 400 Рмакс = 2 000
7.	Вид (виды) разрешенного использования	для садоводства
7.1.	Дополнительные сведения об использовании земельного участка	—
8.	Кадастровый или иной государственный учетный номер (инвентарный) здания, сооружения, объекта незавершенного строительства, расположенного на земельном участке	—
9.	Сведения о земельных участках (землях общего пользования, территории общего пользования), посредством которых обеспечивается доступ	—
10.	Иные сведения	—

4. Пояснения к сведениям об уточняемом земельном участке с кадастровым номером 23:26:1001002:452 :

1.	—

1. Сведения о характерных точках границ уточняемого земельного участка с кадастровым номером 23:26:1001002:454 :

Система координат МСК-23, зона 1 Зона № 1

Обозначение характерных точек границ	Координаты, м				Метод определения координат	Формулы, примененные для расчета средней квадратической погрешности определения координат характерных точек границ (Mt), с подставленными в такие формулы значениями и итоговые (вычисленные) значения Mt, м	Описание закрепления точки
	содержатся в Едином государственном реестре недвижимости		определены в результате выполнения комплексных кадастровых работ				
	X	Y	X	Y			
1	2	3	4	5	6	7	8
1051	456 790,58	1 367 571,82	456 790,58	1 367 571,82	Метод спутниковых геодезических измерений (определений)	√(m0^2 + m1^2) = √(0,07^2 + 0,07^2) = 0,10	-
н1305У	—	—	456 776,38	1 367 568,47			—
н1306У	—	—	456 784,97	1 367 528,24			
н1226У	—	—	456 799,32	1 367 531,63			
1051	456 790,58	1 367 571,82	456 790,58	1 367 571,82			-

2. Сведения о частях границ уточняемого земельного участка с кадастровым номером 23:26:1001002:454 :

Обозначение части границ		Горизонтальное проложение (S), м	Описание прохождения части границ	Сведения о согласовании местоположения границ (согласовано/спорное)
от т.	до т.			
1	2	3	4	5
1051	н1305У	14,59	—	согласовано
н1305У	н1306У	41,14		
н1306У	н1226У	14,74		
н1226У	1051	41,13		

3. Сведения о характеристиках уточняемого земельного участка с кадастровым номером 23:26:1001002:454 :

№ п/п	Наименование характеристики земельного участка	Значение характеристики
1	2	3

1	2	3
1.	Адрес земельного участка	—
1.1.	Сведения о местоположении земельного участка (при отсутствии адреса) в структурированном в соответствии с федеральной информационной адресной системой виде	Российская Федерация, Краснодарский край, Северский р-н, Смоленская ст-ца, Садовод-2 снт, уч 53
1.2.	Дополнительные сведения о местоположении земельного участка	—
2.	Площадь земельного участка ± величина погрешности определения (вычисления) площади (Р ± ΔР), м²	603 ± 17,00
3.	Формула, примененная для вычисления предельной погрешности определения площади земельного участка, с подставленными значениями и итоговые (вычисленные) значения	3,5*Mt*√(P) = 3,5*0,20*√(603,00) = 17
4.	Площадь земельного участка согласно сведениям Единого государственного реестра недвижимости (Ркад), м²	604,00
5.	Оценка расхождения Р и Ркад (Р - Ркад), м²	1
6.	Предельный минимальный и максимальный размеры земельного участка (Рмин и Рмакс), м²	Рмин = 400 Рмакс = 2 000
7.	Вид (виды) разрешенного использования	для садоводства
7.1.	Дополнительные сведения об использовании земельного участка	—
8.	Кадастровый или иной государственный учетный номер (инвентарный) здания, сооружения, объекта незавершенного строительства, расположенного на земельном участке	23:26:1001002:576
9.	Сведения о земельных участках (землях общего пользования, территории общего пользования), посредством которых обеспечивается доступ	—
10.	Иные сведения	—
4. Пояснения к сведениям об уточняемом земельном участке с кадастровым номером 23:26:1001002:454 :		
1.	—	

1. Сведения о характерных точках границ уточняемого земельного участка с кадастровым номером 23:26:1001002:456 :

Система координат МСК-23, зона 1 Зона № 1

Обозначение характерных точек границ	Координаты, м				Метод определения координат	Формулы, примененные для расчета средней квадратической погрешности определения координат характерных точек границ (Mt), с подставленными в такие формулы значениями и итоговые (вычисленные) значения Mt, м	Описание закрепления точки
	содержатся в Едином государственном реестре недвижимости		определены в результате выполнения комплексных кадастровых работ				
	X	Y	X	Y			
1	2	3	4	5	6	7	8
876/1308	456 436,40	1 367 542,03	456 436,15	1 367 541,22	Метод спутниковых геодезических измерений (определений)	√(m0^2 + m1^2) = √(0,07^2 + 0,07^2) = 0,10	—
879/1309	456 446,53	1 367 544,56	456 446,28	1 367 543,75			
878/1310	456 451,32	1 367 545,78	456 451,07	1 367 544,97			
877/1311	456 442,32	1 367 585,58	456 441,97	1 367 585,00			
544/845	456 427,31	1 367 582,17	456 427,06	1 367 581,36			
876/1308	456 436,40	1 367 542,03	456 436,15	1 367 541,22			

2. Сведения о частях границ уточняемого земельного участка с кадастровым номером 23:26:1001002:456 :

Обозначение части границ		Горизонтальное проложение (S), м	Описание прохождения части границ	Сведения о согласовании местоположения границ (согласовано/спорное)
от т.	до т.			
1	2	3	4	5
1308	1309	10,44	—	согласовано
1309	1310	4,94		
1310	1311	41,05		
1311	845	15,35		
845	1308	41,16		

3. Сведения о характеристиках уточняемого земельного участка с кадастровым номером 23:26:1001002:456 :

№ п/п	Наименование характеристики земельного участка	Значение характеристики
1	2	3

1	2	3
1.	Адрес земельного участка	—
1.1.	Сведения о местоположении земельного участка (при отсутствии адреса) в структурированном в соответствии с федеральной информационной адресной системой виде	Российская Федерация, Краснодарский край, Северский р-н
1.2.	Дополнительные сведения о местоположении земельного участка	—
2.	Площадь земельного участка ± величина погрешности определения (вычисления) площади (Р ± ΔР), м²	632 ± 18,00
3.	Формула, примененная для вычисления предельной погрешности определения площади земельного участка, с подставленными значениями и итоговые (вычисленные) значения	3,5*Mt*√(P) = 3,5*0,20*√(632,00) = 18
4.	Площадь земельного участка согласно сведениям Единого государственного реестра недвижимости (Ркад), м²	631,00
5.	Оценка расхождения Р и Ркад (Р - Ркад), м²	1
6.	Предельный минимальный и максимальный размеры земельного участка (Рмин и Рмакс), м²	Рмин = 400 Рмакс = 2 000
7.	Вид (виды) разрешенного использования	для садоводства
7.1.	Дополнительные сведения об использовании земельного участка	—
8.	Кадастровый или иной государственный учетный номер (инвентарный) здания, сооружения, объекта незавершенного строительства, расположенного на земельном участке	23:26:0000000:822
9.	Сведения о земельных участках (землях общего пользования, территории общего пользования), посредством которых обеспечивается доступ	—
10.	Иные сведения	—
4. Пояснения к сведениям об уточняемом земельном участке с кадастровым номером 23:26:1001002:456 :		
1.	—	

1. Сведения о характерных точках границ уточняемого земельного участка с кадастровым номером 23:26:1001002:461 :

Система координат МСК-23, зона 1 Зона № 1

Обозначение характерных точек границ	Координаты, м				Метод определения координат	Формулы, примененные для расчета средней квадратической погрешности определения координат характерных точек границ (Mt), с подставленными в такие формулы значениями и итоговые (вычисленные) значения Mt, м	Описание закрепления точки
	содержатся в Едином государственном реестре недвижимости		определены в результате выполнения комплексных кадастровых работ				
	X	Y	X	Y			
1	2	3	4	5	6	7	8
888/1320	456 484,78	1 367 457,39	456 484,67	1 367 456,73	Метод спутниковых геодезических измерений (определений)	√(m0^2 + m1^2) = √(0,07^2 + 0,07^2) = 0,10	—
889/1321	456 470,53	1 367 454,05	456 470,43	1 367 453,64			
890/1322	456 472,59	1 367 446,29	456 472,68	1 367 445,72			
891/1323	456 473,24	1 367 444,00	456 473,29	1 367 443,18			
341/584	456 478,72	1 367 412,92	456 478,47	1 367 412,49			
337/582	456 493,50	1 367 416,07	456 493,25	1 367 415,64			
338/581	456 493,74	1 367 416,68	456 493,49	1 367 416,25			
888/1320	456 484,78	1 367 457,39	456 484,67	1 367 456,73			

2. Сведения о частях границ уточняемого земельного участка с кадастровым номером 23:26:1001002:461 :

Обозначение части границ		Горизонтальное проложение (S), м	Описание прохождения части границ	Сведения о согласовании местоположения границ (согласовано/спорное)
от т.	до т.			
1	2	3	4	5
1320	1321	14,57	—	согласовано
1321	1322	8,23		
1322	1323	2,61		
1323	584	31,12		

1	2	3	4	5
584	582	15,11	—	согласовано
582	581	0,66		
581	1320	41,43		

3. Сведения о характеристиках уточняемого земельного участка с кадастровым номером 23:26:1001002:461 :

№ п/п	Наименование характеристики земельного участка	Значение характеристики
1	2	3
1.	Адрес земельного участка	—
1.1.	Сведения о местоположении земельного участка (при отсутствии адреса) в структурированном в соответствии с федеральной информационной адресной системой виде	Российская Федерация, Краснодарский край, Северский р-н, уч 55
1.2.	Дополнительные сведения о местоположении земельного участка	—
2.	Площадь земельного участка ± величина погрешности определения (вычисления) площади (Р ± ΔР), м²	613 ± 17,00
3.	Формула, примененная для вычисления предельной погрешности определения площади земельного участка, с подставленными значениями и итоговые (вычисленные) значения	3,5*Mt*√(P) = 3,5*0,20*√(613,00) = 17
4.	Площадь земельного участка согласно сведениям Единого государственного реестра недвижимости (Ркад), м²	604,00
5.	Оценка расхождения Р и Ркад (Р - Ркад), м²	9
6.	Предельный минимальный и максимальный размеры земельного участка (Рмин и Рмакс), м²	Рмин = 400 Рмакс = 2 000
7.	Вид (виды) разрешенного использования	для садоводства
7.1.	Дополнительные сведения об использовании земельного участка	—
8.	Кадастровый или иной государственный учетный номер (инвентарный) здания, сооружения, объекта незавершенного строительства, расположенного на земельном участке	—
9.	Сведения о земельных участках (землях общего пользования, территории общего пользования), посредством которых обеспечивается доступ	—
10.	Иные сведения	—

4. Пояснения к сведениям об уточняемом земельном участке с кадастровым номером 23:26:1001002:461 :

1.	—

1. Сведения о характерных точках границ уточняемого земельного участка с кадастровым номером 23:26:1001002:462 :

Система координат МСК-23, зона 1 Зона № 1

Обозначение характерных точек границ	Координаты, м				Метод определения координат	Формулы, примененные для расчета средней квадратической погрешности определения координат характерных точек границ (Mt), с подставленными в такие формулы значениями и итоговые (вычисленные) значения Mt, м	Описание закрепления точки
	содержатся в Едином государственном реестре недвижимости		определены в результате выполнения комплексных кадастровых работ				
	X	Y	X	Y			
1	2	3	4	5	6	7	8
н1324У	—	—	456 397,41	1 367 437,03	Метод спутниковых геодезических измерений (определений)	√(m0^2 + m1^2) = √(0,07^2 + 0,07^2) = 0,10	—
н1325У	—	—	456 382,61	1 367 433,92			
н1326У	—	—	456 391,92	1 367 394,23			
н1327У	—	—	456 407,01	1 367 397,00			
н1324У	—	—	456 397,41	1 367 437,03			

2. Сведения о частях границ уточняемого земельного участка с кадастровым номером 23:26:1001002:462 :

Обозначение части границ		Горизонтальное проложение (S), м	Описание прохождения части границ	Сведения о согласовании местоположения границ (согласовано/спорное)
от т.	до т.			
1	2	3	4	5
н1324У	н1325У	15,12	—	согласовано
н1325У	н1326У	40,77		
н1326У	н1327У	15,34		
н1327У	н1324У	41,17		

3. Сведения о характеристиках уточняемого земельного участка с кадастровым номером 23:26:1001002:462 :

№ п/п	Наименование характеристики земельного участка	Значение характеристики
1	2	3

1	2	3
1.	Адрес земельного участка	—
1.1.	Сведения о местоположении земельного участка (при отсутствии адреса) в структурированном в соответствии с федеральной информационной адресной системой виде	Российская Федерация, Краснодарский край, Северский р-н, Смоленская ст-ца, Садовод-2 снт, уч 58
1.2.	Дополнительные сведения о местоположении земельного участка	—
2.	Площадь земельного участка ± величина погрешности определения (вычисления) площади (Р ± ΔР), м²	624 ± 17,00
3.	Формула, примененная для вычисления предельной погрешности определения площади земельного участка, с подставленными значениями и итоговые (вычисленные) значения	3,5*Mt*√(P) = 3,5*0,20*√(624,00) = 17
4.	Площадь земельного участка согласно сведениям Единого государственного реестра недвижимости (Ркад), м²	616,00
5.	Оценка расхождения Р и Ркад (Р - Ркад), м²	8
6.	Предельный минимальный и максимальный размеры земельного участка (Рмин и Рмакс), м²	Рмин = 400 Рмакс = 2 000
7.	Вид (виды) разрешенного использования	для садоводства
7.1.	Дополнительные сведения об использовании земельного участка	—
8.	Кадастровый или иной государственный учетный номер (инвентарный) здания, сооружения, объекта незавершенного строительства, расположенного на земельном участке	23:26:0000000:841
9.	Сведения о земельных участках (землях общего пользования, территории общего пользования), посредством которых обеспечивается доступ	—
10.	Иные сведения	—
4. Пояснения к сведениям об уточняемом земельном участке с кадастровым номером 23:26:1001002:462 :		
1.	—	

1. Сведения о характерных точках границ уточняемого земельного участка с кадастровым номером 23:26:1001002:463 :

Система координат МСК-23, зона 1 Зона № 1

Обозначение характерных точек границ	Координаты, м				Метод определения координат	Формулы, примененные для расчета средней квадратической погрешности определения координат характерных точек границ (Mt), с подставленными в такие формулы значениями и итоговые (вычисленные) значения Mt, м	Описание закрепления точки
	содержатся в Едином государственном реестре недвижимости		определены в результате выполнения комплексных кадастровых работ				
	X	Y	X	Y			
1	2	3	4	5	6	7	8
н1328У	—	—	456 808,33	1 367 486,46	Метод спутниковых геодезических измерений (определений)	√(m0^2 + m1^2) = √(0,07^2 + 0,07^2) = 0,10	—
н703У	—	—	456 793,91	1 367 482,56			
н700У	—	—	456 804,14	1 367 440,88			
н1329У	—	—	456 816,60	1 367 443,54			
н1328У	—	—	456 808,33	1 367 486,46			

2. Сведения о частях границ уточняемого земельного участка с кадастровым номером 23:26:1001002:463 :

Обозначение части границ		Горизонтальное проложение (S), м	Описание прохождения части границ	Сведения о согласовании местоположения границ (согласовано/спорное)
от т.	до т.			
1	2	3	4	5
н1328У	н703У	14,94	—	согласовано
н703У	н700У	42,92		
н700У	н1329У	12,74		
н1329У	н1328У	43,71		

3. Сведения о характеристиках уточняемого земельного участка с кадастровым номером 23:26:1001002:463 :

№ п/п	Наименование характеристики земельного участка	Значение характеристики
1	2	3

1	2	3
1.	Адрес земельного участка	—
1.1.	Сведения о местоположении земельного участка (при отсутствии адреса) в структурированном в соответствии с федеральной информационной адресной системой виде	Российская Федерация, Краснодарский край, Северский р-н
1.2.	Дополнительные сведения о местоположении земельного участка	—
2.	Площадь земельного участка ± величина погрешности определения (вычисления) площади (Р ± ΔР), м²	599 ± 17,00
3.	Формула, примененная для вычисления предельной погрешности определения площади земельного участка, с подставленными значениями и итоговые (вычисленные) значения	3,5*Mt*√(P) = 3,5*0,20*√(599,00) = 17
4.	Площадь земельного участка согласно сведениям Единого государственного реестра недвижимости (Ркад), м²	633,00
5.	Оценка расхождения Р и Ркад (Р - Ркад), м²	34
6.	Предельный минимальный и максимальный размеры земельного участка (Рмин и Рмакс), м²	Рмин = 400 Рмакс = 2 000
7.	Вид (виды) разрешенного использования	для садоводства
7.1.	Дополнительные сведения об использовании земельного участка	—
8.	Кадастровый или иной государственный учетный номер (инвентарный) здания, сооружения, объекта незавершенного строительства, расположенного на земельном участке	—
9.	Сведения о земельных участках (землях общего пользования, территории общего пользования), посредством которых обеспечивается доступ	—
10.	Иные сведения	—
4. Пояснения к сведениям об уточняемом земельном участке с кадастровым номером 23:26:1001002:463 :		
1.	—	

1. Сведения о характерных точках границ уточняемого земельного участка с кадастровым номером 23:26:1001002:464 :

Система координат МСК-23, зона 1 Зона № 1

Обозначение характерных точек границ	Координаты, м				Метод определения координат	Формулы, примененные для расчета средней квадратической погрешности определения координат характерных точек границ (Mt), с подставленными в такие формулы значениями и итоговые (вычисленные) значения Mt, м	Описание закрепления точки
	содержатся в Едином государственном реестре недвижимости		определены в результате выполнения комплексных кадастровых работ				
	X	Y	X	Y			
1	2	3	4	5	6	7	8
н702У	—	—	456 780,27	1 367 479,70	Метод спутниковых геодезических измерений (определений)	√(m0^2 + m1^2) = √(0,07^2 + 0,07^2) = 0,10	—
н1330У	—	—	456 766,38	1 367 475,94			
н1331У	—	—	456 774,30	1 367 436,52			
н1332У	—	—	456 774,39	1 367 435,11			
н701У	—	—	456 788,58	1 367 437,42			
н702У	—	—	456 780,27	1 367 479,70			

2. Сведения о частях границ уточняемого земельного участка с кадастровым номером 23:26:1001002:464 :

Обозначение части границ		Горизонтальное проложение (S), м	Описание прохождения части границ	Сведения о согласовании местоположения границ (согласовано/спорное)
от т.	до т.			
1	2	3	4	5
н702У	н1330У	14,39	—	согласовано
н1330У	н1331У	40,21		
н1331У	н1332У	1,41		
н1332У	н701У	14,38		
н701У	н702У	43,09		

3. Сведения о характеристиках уточняемого земельного участка с кадастровым номером 23:26:1001002:464 :

№ п/п	Наименование характеристики земельного участка	Значение характеристики
1	2	3

1	2	3
1.	Адрес земельного участка	—
1.1.	Сведения о местоположении земельного участка (при отсутствии адреса) в структурированном в соответствии с федеральной информационной адресной системой виде	Российская Федерация, Краснодарский край, Северский р-н, Смоленская ст-ца, Садовод-2 снт, уч 71
1.2.	Дополнительные сведения о местоположении земельного участка	—
2.	Площадь земельного участка ± величина погрешности определения (вычисления) площади (Р ± ΔР), м²	604 ± 17,00
3.	Формула, примененная для вычисления предельной погрешности определения площади земельного участка, с подставленными значениями и итоговые (вычисленные) значения	3,5*Mt*√(P) = 3,5*0,20*√(604,00) = 17
4.	Площадь земельного участка согласно сведениям Единого государственного реестра недвижимости (Ркад), м²	628,00
5.	Оценка расхождения Р и Ркад (Р - Ркад), м²	24
6.	Предельный минимальный и максимальный размеры земельного участка (Рмин и Рмакс), м²	Рмин = 400 Рмакс = 2 000
7.	Вид (виды) разрешенного использования	для садоводства
7.1.	Дополнительные сведения об использовании земельного участка	—
8.	Кадастровый или иной государственный учетный номер (инвентарный) здания, сооружения, объекта незавершенного строительства, расположенного на земельном участке	23:26:1001002:681
9.	Сведения о земельных участках (землях общего пользования, территории общего пользования), посредством которых обеспечивается доступ	—
10.	Иные сведения	—
4. Пояснения к сведениям об уточняемом земельном участке с кадастровым номером 23:26:1001002:464 :		
1.	—	

1. Сведения о характерных точках границ уточняемого земельного участка с кадастровым номером 23:26:1001002:466 :

Система координат МСК-23, зона 1 Зона № 1

Обозначение характерных точек границ	Координаты, м				Метод определения координат	Формулы, примененные для расчета средней квадратической погрешности определения координат характерных точек границ (Mt), с подставленными в такие формулы значениями и итоговые (вычисленные) значения Mt, м	Описание закрепления точки
	содержатся в Едином государственном реестре недвижимости		определены в результате выполнения комплексных кадастровых работ				
	X	Y	X	Y			
1	2	3	4	5	6	7	8
н1333У	—	—	456 656,72	1 367 408,75	Метод спутниковых геодезических измерений (определений)	√(m0^2 + m1^2) = √(0,07^2 + 0,07^2) = 0,10	—
н1334У	—	—	456 648,96	1 367 450,13			
н1335У	—	—	456 635,69	1 367 446,96			
н1336У	—	—	456 634,14	1 367 446,59			
н1337У	—	—	456 641,96	1 367 405,61			
н1333У	—	—	456 656,72	1 367 408,75			

2. Сведения о частях границ уточняемого земельного участка с кадастровым номером 23:26:1001002:466 :

Обозначение части границ		Горизонтальное проложение (S), м	Описание прохождения части границ	Сведения о согласовании местоположения границ (согласовано/спорное)
от т.	до т.			
1	2	3	4	5
н1333У	н1334У	42,10	—	согласовано
н1334У	н1335У	13,64		
н1335У	н1336У	1,59		
н1336У	н1337У	41,72		
н1337У	н1333У	15,09		

3. Сведения о характеристиках уточняемого земельного участка с кадастровым номером 23:26:1001002:466 :

№ п/п	Наименование характеристики земельного участка	Значение характеристики
1	2	3

1	2	3
1.	Адрес земельного участка	—
1.1.	Сведения о местоположении земельного участка (при отсутствии адреса) в структурированном в соответствии с федеральной информационной адресной системой виде	Российская Федерация, Краснодарский край, Северский р-н
1.2.	Дополнительные сведения о местоположении земельного участка	—
2.	Площадь земельного участка ± величина погрешности определения (вычисления) площади (Р ± ΔР), м²	635 ± 18,00
3.	Формула, примененная для вычисления предельной погрешности определения площади земельного участка, с подставленными значениями и итоговые (вычисленные) значения	3,5*Mt*√(P) = 3,5*0,20*√(635,00) = 18
4.	Площадь земельного участка согласно сведениям Единого государственного реестра недвижимости (Ркад), м²	600,00
5.	Оценка расхождения Р и Ркад (Р - Ркад), м²	35
6.	Предельный минимальный и максимальный размеры земельного участка (Рмин и Рмакс), м²	Рмин = 400 Рмакс = 2 000
7.	Вид (виды) разрешенного использования	для садоводства
7.1.	Дополнительные сведения об использовании земельного участка	—
8.	Кадастровый или иной государственный учетный номер (инвентарный) здания, сооружения, объекта незавершенного строительства, расположенного на земельном участке	—
9.	Сведения о земельных участках (землях общего пользования, территории общего пользования), посредством которых обеспечивается доступ	—
10.	Иные сведения	—
4. Пояснения к сведениям об уточняемом земельном участке с кадастровым номером 23:26:1001002:466 :		
1.	—	

1. Сведения о характерных точках границ уточняемого земельного участка с кадастровым номером 23:26:1001002:472 :

Система координат МСК-23, зона 1 Зона № 1

Обозначение характерных точек границ	Координаты, м				Метод определения координат	Формулы, примененные для расчета средней квадратической погрешности определения координат характерных точек границ (Mt), с подставленными в такие формулы значениями и итоговые (вычисленные) значения Mt, м	Описание закрепления точки
	содержатся в Едином государственном реестре недвижимости		определены в результате выполнения комплексных кадастровых работ				
	X	Y	X	Y			
1	2	3	4	5	6	7	8
н1353У	—	—	456 310,53	1 367 288,22	Метод спутниковых геодезических измерений (определений)	√(m0^2 + m1^2) = √(0,07^2 + 0,07^2) = 0,10	—
н1354У	—	—	456 295,05	1 367 285,68			
н1355У	—	—	456 307,09	1 367 325,68			
н1356У	—	—	456 325,92	1 367 331,19			
н1353У	—	—	456 310,53	1 367 288,22			

2. Сведения о частях границ уточняемого земельного участка с кадастровым номером 23:26:1001002:472 :

Обозначение части границ		Горизонтальное проложение (S), м	Описание прохождения части границ	Сведения о согласовании местоположения границ (согласовано/спорное)
от т.	до т.			
1	2	3	4	5
н1353У	н1354У	15,69	—	согласовано
н1354У	н1355У	41,77		
н1355У	н1356У	19,62		
н1356У	н1353У	45,64		

3. Сведения о характеристиках уточняемого земельного участка с кадастровым номером 23:26:1001002:472 :

№ п/п	Наименование характеристики земельного участка	Значение характеристики
1	2	3

1	2	3
1.	Адрес земельного участка	—
1.1.	Сведения о местоположении земельного участка (при отсутствии адреса) в структурированном в соответствии с федеральной информационной адресной системой виде	Российская Федерация, Краснодарский край, Северский р-н, Смоленская ст-ца, Садовод-2 снт, уч 55
1.2.	Дополнительные сведения о местоположении земельного участка	—
2.	Площадь земельного участка ± величина погрешности определения (вычисления) площади (Р ± ΔР), м²	656 ± 18,00
3.	Формула, примененная для вычисления предельной погрешности определения площади земельного участка, с подставленными значениями и итоговые (вычисленные) значения	3,5*Mt*√(P) = 3,5*0,20*√(656,00) = 18
4.	Площадь земельного участка согласно сведениям Единого государственного реестра недвижимости (Ркад), м²	656,00
5.	Оценка расхождения Р и Ркад (Р - Ркад), м²	0
6.	Предельный минимальный и максимальный размеры земельного участка (Рмин и Рмакс), м²	Рмин = 400 Рмакс = 2 000
7.	Вид (виды) разрешенного использования	для садоводства
7.1.	Дополнительные сведения об использовании земельного участка	—
8.	Кадастровый или иной государственный учетный номер (инвентарный) здания, сооружения, объекта незавершенного строительства, расположенного на земельном участке	23:26:1001002:637
9.	Сведения о земельных участках (землях общего пользования, территории общего пользования), посредством которых обеспечивается доступ	—
10.	Иные сведения	—
4. Пояснения к сведениям об уточняемом земельном участке с кадастровым номером 23:26:1001002:472 :		
1.	—	

1. Сведения о характерных точках границ уточняемого земельного участка с кадастровым номером 23:26:1001002:474 :

Система координат МСК-23, зона 1 Зона № 1

Обозначение характерных точек границ	Координаты, м				Метод определения координат	Формулы, примененные для расчета средней квадратической погрешности определения координат характерных точек границ (Mt), с подставленными в такие формулы значениями и итоговые (вычисленные) значения Mt, м	Описание закрепления точки
	содержатся в Едином государственном реестре недвижимости		определены в результате выполнения комплексных кадастровых работ				
	X	Y	X	Y			
1	2	3	4	5	6	7	8
н897У	—	—	456 552,15	1 367 656,57	Метод спутниковых геодезических измерений (определений)	√(m0^2 + m1^2) = √(0,07^2 + 0,07^2) = 0,10	—
н903У	—	—	456 542,23	1 367 654,58			
н904У	—	—	456 529,91	1 367 714,78			
н902У	—	—	456 539,29	1 367 719,84			
н897У	—	—	456 552,15	1 367 656,57			

2. Сведения о частях границ уточняемого земельного участка с кадастровым номером 23:26:1001002:474 :

Обозначение части границ		Горизонтальное проложение (S), м	Описание прохождения части границ	Сведения о согласовании местоположения границ (согласовано/спорное)
от т.	до т.			
1	2	3	4	5
н897У	н903У	10,12	—	согласовано
н903У	н904У	61,45		
н904У	н902У	10,66		
н902У	н897У	64,56		

3. Сведения о характеристиках уточняемого земельного участка с кадастровым номером 23:26:1001002:474 :

№ п/п	Наименование характеристики земельного участка	Значение характеристики
1	2	3

1	2	3
1.	Адрес земельного участка	—
1.1.	Сведения о местоположении земельного участка (при отсутствии адреса) в структурированном в соответствии с федеральной информационной адресной системой виде	Российская Федерация, Краснодарский край, Северский р-н, Смоленская ст-ца, Садовод-2 снт, уч 117
1.2.	Дополнительные сведения о местоположении земельного участка	—
2.	Площадь земельного участка ± величина погрешности определения (вычисления) площади (Р ± ΔР), м²	640 ± 18,00
3.	Формула, примененная для вычисления предельной погрешности определения площади земельного участка, с подставленными значениями и итоговые (вычисленные) значения	3,5*Mt*√(P) = 3,5*0,20*√(640,00) = 18
4.	Площадь земельного участка согласно сведениям Единого государственного реестра недвижимости (Ркад), м²	604,00
5.	Оценка расхождения Р и Ркад (Р - Ркад), м²	36
6.	Предельный минимальный и максимальный размеры земельного участка (Рмин и Рмакс), м²	Рмин = 400 Рмакс = 2 000
7.	Вид (виды) разрешенного использования	для садоводства
7.1.	Дополнительные сведения об использовании земельного участка	—
8.	Кадастровый или иной государственный учетный номер (инвентарный) здания, сооружения, объекта незавершенного строительства, расположенного на земельном участке	23:26:0000000:1138
9.	Сведения о земельных участках (землях общего пользования, территории общего пользования), посредством которых обеспечивается доступ	—
10.	Иные сведения	—
4. Пояснения к сведениям об уточняемом земельном участке с кадастровым номером 23:26:1001002:474 :		
1.	—	

1. Сведения о характерных точках границ уточняемого земельного участка с кадастровым номером 23:26:1001002:48 :

Система координат МСК-23, зона 1 Зона № 1

Обозначение характерных точек границ	Координаты, м				Метод определения координат	Формулы, примененные для расчета средней квадратической погрешности определения координат характерных точек границ (Mt), с подставленными в такие формулы значениями и итоговые (вычисленные) значения Mt, м	Описание закрепления точки
	содержатся в Едином государственном реестре недвижимости		определены в результате выполнения комплексных кадастровых работ				
	X	Y	X	Y			
1	2	3	4	5	6	7	8
922/1373	456 484,60	1 367 547,45	456 484,71	1 367 545,62	Метод спутниковых геодезических измерений (определений)	√(m0^2 + m1^2) = √(0,07^2 + 0,07^2) = 0,10	—
927/1374	456 467,45	1 367 544,06	456 467,11	1 367 542,36			
926/1375	456 475,50	1 367 504,05	456 475,63	1 367 502,31			
925/1376	456 488,90	1 367 506,66	456 489,13	1 367 505,22			
924/1377	456 484,49	1 367 527,59	456 484,63	1 367 527,10			
923/1378	456 488,37	1 367 528,58	456 488,38	1 367 527,95			
922/1373	456 484,60	1 367 547,45	456 484,71	1 367 545,62			

2. Сведения о частях границ уточняемого земельного участка с кадастровым номером 23:26:1001002:48 :

Обозначение части границ		Горизонтальное проложение (S), м	Описание прохождения части границ	Сведения о согласовании местоположения границ (согласовано/спорное)
от т.	до т.			
1	2	3	4	5
1373	1374	17,90	—	согласовано
1374	1375	40,95		
1375	1376	13,81		
1376	1377	22,34		
1377	1378	3,85		
1378	1373	18,05		

3. Сведения о характеристиках уточняемого земельного участка с кадастровым номером 23:26:1001002:48 :		
№ п/п	Наименование характеристики земельного участка	Значение характеристики
1	2	3
1.	Адрес земельного участка	—
1.1.	Сведения о местоположении земельного участка (при отсутствии адреса) в структурированном в соответствии с федеральной информационной адресной системой виде	Российская Федерация, Краснодарский край, Северский р-н
1.2.	Дополнительные сведения о местоположении земельного участка	—
2.	Площадь земельного участка ± величина погрешности определения (вычисления) площади (Р ± ΔР), м²	638 ± 18,00
3.	Формула, примененная для вычисления предельной погрешности определения площади земельного участка, с подставленными значениями и итоговые (вычисленные) значения	3,5*Mt*√(P) = 3,5*0,20*√(638,00) = 18
4.	Площадь земельного участка согласно сведениям Единого государственного реестра недвижимости (Ркад), м²	631,00
5.	Оценка расхождения Р и Ркад (Р - Ркад), м²	7
6.	Предельный минимальный и максимальный размеры земельного участка (Рмин и Рмакс), м²	Рмин = 400 Рмакс = 2 000
7.	Вид (виды) разрешенного использования	Для садоводства
7.1.	Дополнительные сведения об использовании земельного участка	—
8.	Кадастровый или иной государственный учетный номер (инвентарный) здания, сооружения, объекта незавершенного строительства, расположенного на земельном участке	—
9.	Сведения о земельных участках (землях общего пользования, территории общего пользования), посредством которых обеспечивается доступ	—
10.	Иные сведения	—
4. Пояснения к сведениям об уточняемом земельном участке с кадастровым номером 23:26:1001002:48 :		
1.	—	

1. Сведения о характерных точках границ уточняемого земельного участка с кадастровым номером 23:26:1001002:480 :

Система координат МСК-23, зона 1 Зона № 1

Обозначение характерных точек границ	Координаты, м				Метод определения координат	Формулы, примененные для расчета средней квадратической погрешности определения координат характерных точек границ (Mt), с подставленными в такие формулы значениями и итоговые (вычисленные) значения Mt, м	Описание закрепления точки
	содержатся в Едином государственном реестре недвижимости		определены в результате выполнения комплексных кадастровых работ				
	X	Y	X	Y			
1	2	3	4	5	6	7	8
878/1310	456 451,32	1 367 545,78	456 451,07	1 367 544,97	Метод спутниковых геодезических измерений (определений)	√(m0^2 + m1^2) = √(0,07^2 + 0,07^2) = 0,10	—
929/1379	456 457,96	1 367 547,04	456 457,71	1 367 546,23			
928/1380	456 461,24	1 367 547,95	456 460,99	1 367 547,14			
718/1075	456 466,16	1 367 548,85	456 465,91	1 367 548,04			
719/1078	456 456,88	1 367 588,89	456 456,63	1 367 588,08			
877/1311	456 442,32	1 367 585,58	456 441,97	1 367 585,00			
878/1310	456 451,32	1 367 545,78	456 451,07	1 367 544,97			

2. Сведения о частях границ уточняемого земельного участка с кадастровым номером 23:26:1001002:480 :

Обозначение части границ		Горизонтальное проложение (S), м	Описание прохождения части границ	Сведения о согласовании местоположения границ (согласовано/спорное)
от т.	до т.			
1	2	3	4	5
1310	1379	6,76	—	согласовано
1379	1380	3,40		
1380	1075	5,00		
1075	1078	41,10		
1078	1311	14,98		
1311	1310	41,05		

3. Сведения о характеристиках уточняемого земельного участка с кадастровым номером 23:26:1001002:480 :		
№ п/п	Наименование характеристики земельного участка	Значение характеристики
1	2	3
1.	Адрес земельного участка	—
1.1.	Сведения о местоположении земельного участка (при отсутствии адреса) в структурированном в соответствии с федеральной информационной адресной системой виде	Российская Федерация, Краснодарский край, Северский р-н
1.2.	Дополнительные сведения о местоположении земельного участка	—
2.	Площадь земельного участка ± величина погрешности определения (вычисления) площади (Р ± ΔР), м²	619 ± 17,00
3.	Формула, примененная для вычисления предельной погрешности определения площади земельного участка, с подставленными значениями и итоговые (вычисленные) значения	3,5*Mt*√(P) = 3,5*0,20*√(619,00) = 17
4.	Площадь земельного участка согласно сведениям Единого государственного реестра недвижимости (Ркад), м²	616,00
5.	Оценка расхождения Р и Ркад (Р - Ркад), м²	3
6.	Предельный минимальный и максимальный размеры земельного участка (Рмин и Рмакс), м²	Рмин = 400 Рмакс = 2 000
7.	Вид (виды) разрешенного использования	для садоводства
7.1.	Дополнительные сведения об использовании земельного участка	—
8.	Кадастровый или иной государственный учетный номер (инвентарный) здания, сооружения, объекта незавершенного строительства, расположенного на земельном участке	—
9.	Сведения о земельных участках (землях общего пользования, территории общего пользования), посредством которых обеспечивается доступ	—
10.	Иные сведения	—
4. Пояснения к сведениям об уточняемом земельном участке с кадастровым номером 23:26:1001002:480 :		
1.	—	

1. Сведения о характерных точках границ уточняемого земельного участка с кадастровым номером 23:26:1001002:483 :

Система координат МСК-23, зона 1 Зона № 1

Обозначение характерных точек границ	Координаты, м				Метод определения координат	Формулы, примененные для расчета средней квадратической погрешности определения координат характерных точек границ (Mt), с подставленными в такие формулы значениями и итоговые (вычисленные) значения Mt, м	Описание закрепления точки
	содержатся в Едином государственном реестре недвижимости		определены в результате выполнения комплексных кадастровых работ				
	X	Y	X	Y			
1	2	3	4	5	6	7	8
930/1381	456 603,13	1 367 662,73	456 602,67	1 367 662,55	Метод спутниковых геодезических измерений (определений)	√(m0^2 + m1^2) = √(0,07^2 + 0,07^2) = 0,10	—
933/1382	456 588,14	1 367 659,58	456 587,68	1 367 659,40			
932/1383	456 597,73	1 367 618,23	456 597,09	1 367 617,45			
931/1384	456 611,50	1 367 621,98	456 611,91	1 367 620,72			
930/1381	456 603,13	1 367 662,73	456 602,67	1 367 662,55			

2. Сведения о частях границ уточняемого земельного участка с кадастровым номером 23:26:1001002:483 :

Обозначение части границ		Горизонтальное проложение (S), м	Описание прохождения части границ	Сведения о согласовании местоположения границ (согласовано/спорное)
от т.	до т.			
1	2	3	4	5
1381	1382	15,32	—	согласовано
1382	1383	42,99		
1383	1384	15,18		
1384	1381	42,84		

3. Сведения о характеристиках уточняемого земельного участка с кадастровым номером 23:26:1001002:483 :

№ п/п	Наименование характеристики земельного участка	Значение характеристики
1	2	3

1	2	3
1.	Адрес земельного участка	—
1.1.	Сведения о местоположении земельного участка (при отсутствии адреса) в структурированном в соответствии с федеральной информационной адресной системой виде	Российская Федерация, Краснодарский край, Северский р-н, Смоленская ст-ца, Садовод-2 снт, уч 71
1.2.	Дополнительные сведения о местоположении земельного участка	—
2.	Площадь земельного участка ± величина погрешности определения (вычисления) площади (Р ± ΔР), м²	654 ± 18,00
3.	Формула, примененная для вычисления предельной погрешности определения площади земельного участка, с подставленными значениями и итоговые (вычисленные) значения	3,5*Mt*√(P) = 3,5*0,20*√(654,00) = 18
4.	Площадь земельного участка согласно сведениям Единого государственного реестра недвижимости (Ркад), м²	621,00
5.	Оценка расхождения Р и Ркад (Р - Ркад), м²	33
6.	Предельный минимальный и максимальный размеры земельного участка (Рмин и Рмакс), м²	Рмин = 400 Рмакс = 2 000
7.	Вид (виды) разрешенного использования	для садоводства
7.1.	Дополнительные сведения об использовании земельного участка	—
8.	Кадастровый или иной государственный учетный номер (инвентарный) здания, сооружения, объекта незавершенного строительства, расположенного на земельном участке	23:26:1001002:609
9.	Сведения о земельных участках (землях общего пользования, территории общего пользования), посредством которых обеспечивается доступ	—
10.	Иные сведения	—
4. Пояснения к сведениям об уточняемом земельном участке с кадастровым номером 23:26:1001002:483 :		
1.	—	

1. Сведения о характерных точках границ уточняемого земельного участка с кадастровым номером 23:26:1001002:485 :

Система координат МСК-23, зона 1 Зона № 1

Обозначение характерных точек границ	Координаты, м				Метод определения координат	Формулы, примененные для расчета средней квадратической погрешности определения координат характерных точек границ (Mt), с подставленными в такие формулы значениями и итоговые (вычисленные) значения Mt, м	Описание закрепления точки
	содержатся в Едином государственном реестре недвижимости		определены в результате выполнения комплексных кадастровых работ				
	X	Y	X	Y			
1	2	3	4	5	6	7	8
н1385У	—	—	456 408,37	1 367 529,14	Метод спутниковых геодезических измерений (определений)	√(m0^2 + m1^2) = √(0,07^2 + 0,07^2) = 0,10	—
н1386У	—	—	456 404,16	1 367 528,29			
н1387У	—	—	456 402,75	1 367 529,36			
н1388У	—	—	456 396,92	1 367 528,29			
н1389У	—	—	456 399,06	1 367 517,82			
н1390У	—	—	456 395,55	1 367 516,93			
н1391У	—	—	456 401,34	1 367 485,75			
н1392У	—	—	456 401,97	1 367 485,89			
н1393У	—	—	456 416,31	1 367 488,82			
н1394У	—	—	456 416,89	1 367 488,93			
н1385У	—	—	456 408,37	1 367 529,14			

2. Сведения о частях границ уточняемого земельного участка с кадастровым номером 23:26:1001002:485 :

Обозначение части границ		Горизонтальное проложение (S), м	Описание прохождения части границ	Сведения о согласовании местоположения границ (согласовано/спорное)
от т.	до т.			
1	2	3	4	5
н1385У	н1386У	4,29	—	согласовано
н1386У	н1387У	1,77		
н1387У	н1388У	5,93		
н1388У	н1389У	10,69		
н1389У	н1390У	3,62		
н1390У	н1391У	31,71		
н1391У	н1392У	0,65		
н1392У	н1393У	14,64		
н1393У	н1394У	0,59		
н1394У	н1385У	41,10		

3. Сведения о характеристиках уточняемого земельного участка с кадастровым номером 23:26:1001002:485 :

№ п/п	Наименование характеристики земельного участка	Значение характеристики
1	2	3
1.	Адрес земельного участка	—
1.1.	Сведения о местоположении земельного участка (при отсутствии адреса) в структурированном в соответствии с федеральной информационной адресной системой виде	Российская Федерация, Краснодарский край, Северский р-н
1.2.	Дополнительные сведения о местоположении земельного участка	—
2.	Площадь земельного участка ± величина погрешности определения (вычисления) площади (Р ± ΔР), м²	607 ± 17,00
3.	Формула, примененная для вычисления предельной погрешности определения площади земельного участка, с подставленными значениями и итоговые (вычисленные) значения	$3,5*Mt*\sqrt{(P)} = 3,5*0,20*\sqrt{(607,00)} = 17$
4.	Площадь земельного участка согласно сведениям Единого государственного реестра недвижимости (Ркад), м²	601,00
5.	Оценка расхождения Р и Ркад (Р - Ркад), м²	6
6.	Предельный минимальный и максимальный размеры земельного участка (Рмин и Рмакс), м²	Рмин = 400 Рмакс = 2 000
7.	Вид (виды) разрешенного использования	для садоводства

1	2	3
7.1.	Дополнительные сведения об использовании земельного участка	—
8.	Кадастровый или иной государственный учетный номер (инвентарный) здания, сооружения, объекта незавершенного строительства, расположенного на земельном участке	23:26:1001002:684
9.	Сведения о земельных участках (землях общего пользования, территории общего пользования), посредством которых обеспечивается доступ	—
10.	Иные сведения	—

4. Пояснения к сведениям об уточняемом земельном участке с кадастровым номером 23:26:1001002:485 :

1.	—

1. Сведения о характерных точках границ уточняемого земельного участка с кадастровым номером 23:26:1001002:489 :

Система координат МСК-23, зона 1 Зона № 1

Обозначение характерных точек границ	Координаты, м				Метод определения координат	Формулы, примененные для расчета средней квадратической погрешности определения координат характерных точек границ (Mt), с подставленными в такие формулы значениями и итоговые (вычисленные) значения Mt, м	Описание закрепления точки
	содержатся в Едином государственном реестре недвижимости		определены в результате выполнения комплексных кадастровых работ				
	X	Y	X	Y			
1	2	3	4	5	6	7	8
605	456 804,99	1 367 436,40	456 804,99	1 367 436,40	Метод спутниковых геодезических измерений (определений)	√(m0^2 + m1^2) = √(0,07^2 + 0,07^2) = 0,10	—
1397	456 790,41	1 367 433,10	456 790,41	1 367 433,10			
937/1398	456 796,56	1 367 393,28	456 796,04	1 367 392,98			
936/1399	456 801,93	1 367 394,20	456 801,57	1 367 394,11			
606	456 812,01	1 367 396,48	456 812,01	1 367 396,48			
605	456 804,99	1 367 436,40	456 804,99	1 367 436,40			

2. Сведения о частях границ уточняемого земельного участка с кадастровым номером 23:26:1001002:489 :

Обозначение части границ		Горизонтальное проложение (S), м	Описание прохождения части границ	Сведения о согласовании местоположения границ (согласовано/спорное)
от т.	до т.			
1	2	3	4	5
605	1397	14,95	—	согласовано
1397	1398	40,51		
1398	1399	5,64		
1399	606	10,71		
606	605	40,53		

3. Сведения о характеристиках уточняемого земельного участка с кадастровым номером 23:26:1001002:489 :

№ п/п	Наименование характеристики земельного участка	Значение характеристики
1	2	3
1.	Адрес земельного участка	—
1.1.	Сведения о местоположении земельного участка (при отсутствии адреса) в структурированном в соответствии с федеральной информационной адресной системой виде	Российская Федерация, Краснодарский край, Северский р-н
1.2.	Дополнительные сведения о местоположении земельного участка	—
2.	Площадь земельного участка ± величина погрешности определения (вычисления) площади (Р ± ΔР), м²	633 ± 18,00
3.	Формула, примененная для вычисления предельной погрешности определения площади земельного участка, с подставленными значениями и итоговые (вычисленные) значения	3,5*Mt*√(P) = 3,5*0,20*√(633,00) = 18
4.	Площадь земельного участка согласно сведениям Единого государственного реестра недвижимости (Ркад), м²	622,00
5.	Оценка расхождения Р и Ркад (Р - Ркад), м²	11
6.	Предельный минимальный и максимальный размеры земельного участка (Рмин и Рмакс), м²	Рмин = 400 Рмакс = 2 000
7.	Вид (виды) разрешенного использования	для садоводства
7.1.	Дополнительные сведения об использовании земельного участка	—
8.	Кадастровый или иной государственный учетный номер (инвентарный) здания, сооружения, объекта незавершенного строительства, расположенного на земельном участке	—

1	2	3
9.	Сведения о земельных участках (землях общего пользования, территории общего пользования), посредством которых обеспечивается доступ	—
10.	Иные сведения	—

4. Пояснения к сведениям об уточняемом земельном участке с кадастровым номером 23:26:1001002:489 :

1.	—

1. Сведения о характерных точках границ уточняемого земельного участка с кадастровым номером 23:26:1001002:49 :

Система координат МСК-23, зона 1 Зона № 1

Обозначение характерных точек границ	Координаты, м				Метод определения координат	Формулы, примененные для расчета средней квадратической погрешности определения координат характерных точек границ (Mt), с подставленными в такие формулы значениями и итоговые (вычисленные) значения Mt, м	Описание закрепления точки
	содержатся в Едином государственном реестре недвижимости		определены в результате выполнения комплексных кадастровых работ				
	X	Y	X	Y			
1	2	3	4	5	6	7	8
939/1400	456 692,40	1 367 681,35	456 691,64	1 367 681,03	Метод спутниковых геодезических измерений (определений)	√(m0^2 + m1^2) = √(0,07^2 + 0,07^2) = 0,10	—
573/881	456 679,68	1 367 677,48	456 678,92	1 367 677,16			
574/884	456 686,92	1 367 639,16	456 686,16	1 367 638,84			
424/695	456 701,35	1 367 643,21	456 700,59	1 367 642,89			
939/1400	456 692,40	1 367 681,35	456 691,64	1 367 681,03			

2. Сведения о частях границ уточняемого земельного участка с кадастровым номером 23:26:1001002:49 :

Обозначение части границ		Горизонтальное проложение (S), м	Описание прохождения части границ	Сведения о согласовании местоположения границ (согласовано/спорное)
от т.	до т.			
1	2	3	4	5
1400	881	13,30	—	согласовано
881	884	39,00		

1	2	3	4	5
884	695	14,99	—	согласовано
695	1400	39,18		

3. Сведения о характеристиках уточняемого земельного участка с кадастровым номером 23:26:1001002:49 :

№ п/п	Наименование характеристики земельного участка	Значение характеристики
1	2	3
1.	Адрес земельного участка	—
1.1.	Сведения о местоположении земельного участка (при отсутствии адреса) в структурированном в соответствии с федеральной информационной адресной системой виде	Российская Федерация, Краснодарский край, Северский р-н
1.2.	Дополнительные сведения о местоположении земельного участка	—
2.	Площадь земельного участка ± величина погрешности определения (вычисления) площади (Р ± ΔР), м²	551 ± 16,00
3.	Формула, примененная для вычисления предельной погрешности определения площади земельного участка, с подставленными значениями и итоговые (вычисленные) значения	3,5*Mt*√(P) = 3,5*0,20*√(551,00) = 16
4.	Площадь земельного участка согласно сведениям Единого государственного реестра недвижимости (Ркад), м²	560,00
5.	Оценка расхождения Р и Ркад (Р - Ркад), м²	9
6.	Предельный минимальный и максимальный размеры земельного участка (Рмин и Рмакс), м²	Рмин = 400 Рмакс = 2 000
7.	Вид (виды) разрешенного использования	Для садоводства
7.1.	Дополнительные сведения об использовании земельного участка	—
8.	Кадастровый или иной государственный учетный номер (инвентарный) здания, сооружения, объекта незавершенного строительства, расположенного на земельном участке	23:26:1001002:694
9.	Сведения о земельных участках (землях общего пользования, территории общего пользования), посредством которых обеспечивается доступ	—
10.	Иные сведения	—

4. Пояснения к сведениям об уточняемом земельном участке с кадастровым номером 23:26:1001002:49 :

1.	—

1. Сведения о характерных точках границ уточняемого земельного участка с кадастровым номером 23:26:1001002:494 :

Система координат МСК-23, зона 1 Зона № 1

Обозначение характерных точек границ	Координаты, м				Метод определения координат	Формулы, примененные для расчета средней квадратической погрешности определения координат характерных точек границ (Mt), с подставленными в такие формулы значениями и итоговые (вычисленные) значения Mt, м	Описание закрепления точки
	содержатся в Едином государственном реестре недвижимости		определены в результате выполнения комплексных кадастровых работ				
	X	Y	X	Y			
1	2	3	4	5	6	7	8
950/1412	456 771,89	1 367 518,34	456 772,12	1 367 519,27	Метод спутниковых геодезических измерений (определений)	√(m0^2 + m1^2) = √(0,07^2 + 0,07^2) = 0,10	—
955/1413	456 756,52	1 367 514,76	456 757,22	1 367 515,56			
954/1414	456 762,19	1 367 489,96	456 762,64	1 367 490,38			
558	456 764,71	1 367 475,37	456 764,71	1 367 475,37			Долговременный межевой знак
557	456 766,38	1 367 475,94	456 766,38	1 367 475,94			
1415	456 780,27	1 367 479,70	456 780,27	1 367 479,70			—
952/1416	456 775,66	1 367 498,46	456 776,13	1 367 499,32			
951/1417	456 774,80	1 367 503,51	456 775,07	1 367 504,51			
950/1412	456 771,89	1 367 518,34	456 772,12	1 367 519,27			

2. Сведения о частях границ уточняемого земельного участка с кадастровым номером 23:26:1001002:494 :

Обозначение части границ		Горизонтальное проложение (S), м	Описание прохождения части границ	Сведения о согласовании местоположения границ (согласовано/спорное)
от т.	до т.			
1	2	3	4	5
1412	1413	15,35	—	согласовано
1413	1414	25,76		

1	2	3	4	5
1414	558	15,15	—	согласовано
558	557	1,76		
557	1415	14,39		
1415	1416	20,05		
1416	1417	5,30		
1417	1412	15,05		

3. Сведения о характеристиках уточняемого земельного участка с кадастровым номером 23:26:1001002:494 :

№ п/п	Наименование характеристики земельного участка	Значение характеристики
1	2	3
1.	Адрес земельного участка	—
1.1.	Сведения о местоположении земельного участка (при отсутствии адреса) в структурированном в соответствии с федеральной информационной адресной системой виде	Российская Федерация, Краснодарский край, Северский р-н
1.2.	Дополнительные сведения о местоположении земельного участка	—
2.	Площадь земельного участка ± величина погрешности определения (вычисления) площади (Р ± ΔР), м²	621 ± 17,00
3.	Формула, примененная для вычисления предельной погрешности определения площади земельного участка, с подставленными значениями и итоговые (вычисленные) значения	3,5*Mt*√(P) = 3,5*0,20*√(621,00) = 17
4.	Площадь земельного участка согласно сведениям Единого государственного реестра недвижимости (Ркад), м²	616,00
5.	Оценка расхождения Р и Ркад (Р - Ркад), м²	5
6.	Предельный минимальный и максимальный размеры земельного участка (Рмин и Рмакс), м²	Рмин = 400 Рмакс = 2 000
7.	Вид (виды) разрешенного использования	Для садоводства
7.1.	Дополнительные сведения об использовании земельного участка	—
8.	Кадастровый или иной государственный учетный номер (инвентарный) здания, сооружения, объекта незавершенного строительства, расположенного на земельном участке	23:26:0000000:2898
9.	Сведения о земельных участках (землях общего пользования, территории общего пользования), посредством которых обеспечивается доступ	—
10.	Иные сведения	—

4. Пояснения к сведениям об уточняемом земельном участке с кадастровым номером 23:26:1001002:494 :

1.	—

1. Сведения о характерных точках границ уточняемого земельного участка с кадастровым номером 23:26:1001002:495 :

Система координат МСК-23, зона 1 Зона № 1

Обозначение характерных точек границ	Координаты, м				Метод определения координат	Формулы, примененные для расчета средней квадратической погрешности определения координат характерных точек границ (Mt), с подставленными в такие формулы значениями и итоговые (вычисленные) значения Mt, м	Описание закрепления точки
	содержатся в Едином государственном реестре недвижимости		определены в результате выполнения комплексных кадастровых работ				
	X	Y	X	Y			
1	2	3	4	5	6	7	8
1418	456 418,24	1 367 296,79	456 418,24	1 367 296,79	Метод спутниковых геодезических измерений (определений)	√(m0^2 + m1^2) = √(0,07^2 + 0,07^2) = 0,10	Долговременный межевой знак
521/816	456 456,37	1 367 305,40	456 456,69	1 367 305,47			—
958/1419	456 454,12	1 367 316,83	456 454,51	1 367 316,67			
957/1420	456 439,23	1 367 313,69	456 439,45	1 367 314,10			
н1421У	—	—	456 429,55	1 367 311,91			
956/1422	456 424,37	1 367 311,35	456 425,07	1 367 311,17			
1423	456 415,17	1 367 308,99	456 415,17	1 367 308,99			Долговременный межевой знак
1418	456 418,24	1 367 296,79	456 418,24	1 367 296,79			

2. Сведения о частях границ уточняемого земельного участка с кадастровым номером 23:26:1001002:495 :

Обозначение части границ		Горизонтальное проложение (S), м	Описание прохождения части границ	Сведения о согласовании местоположения границ (согласовано/спорное)
от т.	до т.			
1	2	3	4	5
1418	816	39,42	—	согласовано
816	1419	11,41		

1	2	3	4	5
1419	1420	15,28	—	согласовано
1420	н1421У	10,14		
н1421У	1422	4,54		
1422	1423	10,14		
1423	1418	12,58		

3. Сведения о характеристиках уточняемого земельного участка с кадастровым номером 23:26:1001002:495 :

№ п/п	Наименование характеристики земельного участка	Значение характеристики
1	2	3
1.	Адрес земельного участка	—
1.1.	Сведения о местоположении земельного участка (при отсутствии адреса) в структурированном в соответствии с федеральной информационной адресной системой виде	Российская Федерация, Краснодарский край, Северский р-н
1.2.	Дополнительные сведения о местоположении земельного участка	—
2.	Площадь земельного участка ± величина погрешности определения (вычисления) площади (Р ± ΔР), м²	484 ± 15,00
3.	Формула, примененная для вычисления предельной погрешности определения площади земельного участка, с подставленными значениями и итоговые (вычисленные) значения	3,5*Mt*√(P) = 3,5*0,20*√(484,00) = 15
4.	Площадь земельного участка согласно сведениям Единого государственного реестра недвижимости (Ркад), м²	481,00
5.	Оценка расхождения Р и Ркад (Р - Ркад), м²	3
6.	Предельный минимальный и максимальный размеры земельного участка (Рмин и Рмакс), м²	Рмин = 400 Рмакс = 2 000
7.	Вид (виды) разрешенного использования	Для садоводства
7.1.	Дополнительные сведения об использовании земельного участка	—
8.	Кадастровый или иной государственный учетный номер (инвентарный) здания, сооружения, объекта незавершенного строительства, расположенного на земельном участке	—
9.	Сведения о земельных участках (землях общего пользования, территории общего пользования), посредством которых обеспечивается доступ	—
10.	Иные сведения	—

4. Пояснения к сведениям об уточняемом земельном участке с кадастровым номером 23:26:1001002:495 :

1.	—

1. Сведения о характерных точках границ уточняемого земельного участка с кадастровым номером 23:26:1001002:496 :

Система координат МСК-23, зона 1 Зона № 1

Обозначение характерных точек границ	Координаты, м				Метод определения координат	Формулы, примененные для расчета средней квадратической погрешности определения координат характерных точек границ (Mt), с подставленными в такие формулы значениями и итоговые (вычисленные) значения Mt, м	Описание закрепления точки
	содержатся в Едином государственном реестре недвижимости		определены в результате выполнения комплексных кадастровых работ				
	X	Y	X	Y			
1	2	3	4	5	6	7	8
959/1424	456 294,65	1 367 286,86	456 295,05	1 367 285,68	Метод спутниковых геодезических измерений (определений)	√(m0^2 + m1^2) = √(0,07^2 + 0,07^2) = 0,10	—
962/1425	456 290,91	1 367 273,56	456 291,68	1 367 272,40			
1426	456 324,54	1 367 279,64	—	—		0,10	
526/820	456 339,10	1 367 282,43	456 339,60	1 367 281,47		√(m0^2 + m1^2) = √(0,07^2 + 0,07^2) = 0,10	
420/690	456 337,32	1 367 294,23	456 337,92	1 367 293,25			
421/689	456 324,99	1 367 292,16	456 324,78	1 367 290,96			
960/1427	456 310,78	1 367 289,04	456 310,53	1 367 288,22			
959/1424	456 294,65	1 367 286,86	456 295,05	1 367 285,68			

2. Сведения о частях границ уточняемого земельного участка с кадастровым номером 23:26:1001002:496 :

Обозначение части границ		Горизонтальное проложение (S), м	Описание прохождения части границ	Сведения о согласовании местоположения границ (согласовано/спорное)
от т.	до т.			
1	2	3	4	5
1424	1425	13,70	—	согласовано
1425	820	48,77		
820	690	11,90		

1	2	3	4	5
690	689	13,34	—	согласовано
689	1427	14,51		
1427	1424	15,69		

3. Сведения о характеристиках уточняемого земельного участка с кадастровым номером 23:26:1001002:496 :

№ п/п	Наименование характеристики земельного участка	Значение характеристики
1	2	3
1.	Адрес земельного участка	—
1.1.	Сведения о местоположении земельного участка (при отсутствии адреса) в структурированном в соответствии с федеральной информационной адресной системой виде	Российская Федерация, Краснодарский край, Северский р-н
1.2.	Дополнительные сведения о местоположении земельного участка	—
2.	Площадь земельного участка ± величина погрешности определения (вычисления) площади (Р ± ΔР), м²	559 ± 17,00
3.	Формула, примененная для вычисления предельной погрешности определения площади земельного участка, с подставленными значениями и итоговые (вычисленные) значения	3,5*Mt*√(P) = 3,5*0,20*√(559,00) = 17
4.	Площадь земельного участка согласно сведениям Единого государственного реестра недвижимости (Ркад), м²	556,00
5.	Оценка расхождения Р и Ркад (Р - Ркад), м²	3
6.	Предельный минимальный и максимальный размеры земельного участка (Рмин и Рмакс), м²	Рмин = 400 Рмакс = 2 000
7.	Вид (виды) разрешенного использования	Для садоводства
7.1.	Дополнительные сведения об использовании земельного участка	—
8.	Кадастровый или иной государственный учетный номер (инвентарный) здания, сооружения, объекта незавершенного строительства, расположенного на земельном участке	23:26:1001002:680
9.	Сведения о земельных участках (землях общего пользования, территории общего пользования), посредством которых обеспечивается доступ	—
10.	Иные сведения	—

4. Пояснения к сведениям об уточняемом земельном участке с кадастровым номером 23:26:1001002:496 :

1.	—

1. Сведения о характерных точках границ уточняемого земельного участка с кадастровым номером 23:26:1001002:499 :

Система координат МСК-23, зона 1 Зона № 1

Обозначение характерных точек границ	Координаты, м				Метод определения координат	Формулы, примененные для расчета средней квадратической погрешности определения координат характерных точек границ (Mt), с подставленными в такие формулы значениями и итоговые (вычисленные) значения Mt, м	Описание закрепления точки
	содержатся в Едином государственном реестре недвижимости		определены в результате выполнения комплексных кадастровых работ				
	X	Y	X	Y			
1	2	3	4	5	6	7	8
963/1428	456 570,10	1 367 390,12	456 570,27	1 367 390,26	Метод спутниковых геодезических измерений (определений)	√(m0^2 + m1^2) = √(0,07^2 + 0,07^2) = 0,00	—
965/1429	456 592,65	1 367 394,44	456 596,66	1 367 395,81			
964/1430	456 583,97	1 367 435,28	456 587,95	1 367 436,02			
865/1273	456 575,75	1 367 433,85	456 576,00	1 367 433,27		√(m0^2 + m1^2) = √(0,07^2 + 0,07^2) = 0,10	
870/1278	456 560,05	1 367 430,66	456 559,45	1 367 429,18			
963/1428	456 570,10	1 367 390,12	456 570,27	1 367 390,26		√(m0^2 + m1^2) = √(0,07^2 + 0,07^2) = 0,00	

2. Сведения о частях границ уточняемого земельного участка с кадастровым номером 23:26:1001002:499 :

Обозначение части границ		Горизонтальное проложение (S), м	Описание прохождения части границ	Сведения о согласовании местоположения границ (согласовано/спорное)
от т.	до т.			
1	2	3	4	5
1428	1429	26,97	—	согласовано
1429	1430	41,14		
1430	1273	12,26		
1273	1278	17,05		
1278	1428	40,40		

3. Сведения о характеристиках уточняемого земельного участка с кадастровым номером 23:26:1001002:499 :

№ п/п	Наименование характеристики земельного участка	Значение характеристики
1	2	3

1	2	3
1.	Адрес земельного участка	—
1.1.	Сведения о местоположении земельного участка (при отсутствии адреса) в структурированном в соответствии с федеральной информационной адресной системой виде	Российская Федерация, Краснодарский край, Северский р-н, Смоленская ст-ца, Садовод-2 снт, уч 84
1.2.	Дополнительные сведения о местоположении земельного участка	—
2.	Площадь земельного участка ± величина погрешности определения (вычисления) площади (Р ± ΔР), м²	1 148 ± 24,00
3.	Формула, примененная для вычисления предельной погрешности определения площади земельного участка, с подставленными значениями и итоговые (вычисленные) значения	3,5*Mt*√(P) = 3,5*0,20*√(1 148,00) = 24
4.	Площадь земельного участка согласно сведениям Единого государственного реестра недвижимости (Ркад), м²	989,00
5.	Оценка расхождения Р и Ркад (Р - Ркад), м²	159
6.	Предельный минимальный и максимальный размеры земельного участка (Рмин и Рмакс), м²	Рмин = 400 Рмакс = 2 000
7.	Вид (виды) разрешенного использования	Для садоводства
7.1.	Дополнительные сведения об использовании земельного участка	—
8.	Кадастровый или иной государственный учетный номер (инвентарный) здания, сооружения, объекта незавершенного строительства, расположенного на земельном участке	—
9.	Сведения о земельных участках (землях общего пользования, территории общего пользования), посредством которых обеспечивается доступ	—
10.	Иные сведения	—
4. Пояснения к сведениям об уточняемом земельном участке с кадастровым номером 23:26:1001002:499 :		
1.	—	

1. Сведения о характерных точках границ уточняемого земельного участка с кадастровым номером 23:26:1001002:50 :

Система координат МСК-23, зона 1 Зона № 1

Обозначение характерных точек границ	Координаты, м				Метод определения координат	Формулы, примененные для расчета средней квадратической погрешности определения координат характерных точек границ (Mt), с подставленными в такие формулы значениями и итоговые (вычисленные) значения Mt, м	Описание закрепления точки
	содержатся в Едином государственном реестре недвижимости		определены в результате выполнения комплексных кадастровых работ				
	X	Y	X	Y			
1	2	3	4	5	6	7	8
966/1431	456 620,73	1 367 582,20	456 620,42	1 367 582,04	Метод спутниковых геодезических измерений (определений)	√(m0^2 + m1^2) = √(0,07^2 + 0,07^2) = 0,10	—
968/1432	456 634,48	1 367 585,13	456 634,29	1 367 585,15			
967/1433	456 625,95	1 367 626,35	456 625,58	1 367 624,81			
931/1384	456 611,50	1 367 621,98	456 611,91	1 367 620,72			
966/1431	456 620,73	1 367 582,20	456 620,42	1 367 582,04			

2. Сведения о частях границ уточняемого земельного участка с кадастровым номером 23:26:1001002:50 :

Обозначение части границ		Горизонтальное проложение (S), м	Описание прохождения части границ	Сведения о согласовании местоположения границ (согласовано/спорное)
от т.	до т.			
1	2	3	4	5
1431	1432	14,21	—	согласовано
1432	1433	40,61		
1433	1384	14,27		
1384	1431	39,61		

3. Сведения о характеристиках уточняемого земельного участка с кадастровым номером 23:26:1001002:50 :

№ п/п	Наименование характеристики земельного участка	Значение характеристики
1	2	3

1	2	3
1.	Адрес земельного участка	—
1.1.	Сведения о местоположении земельного участка (при отсутствии адреса) в структурированном в соответствии с федеральной информационной адресной системой виде	Российская Федерация, Краснодарский край, Северский р-н
1.2.	Дополнительные сведения о местоположении земельного участка	—
2.	Площадь земельного участка ± величина погрешности определения (вычисления) площади (Р ± ΔР), м²	570 ± 17,00
3.	Формула, примененная для вычисления предельной погрешности определения площади земельного участка, с подставленными значениями и итоговые (вычисленные) значения	3,5*Mt*√(P) = 3,5*0,20*√(570,00) = 17
4.	Площадь земельного участка согласно сведениям Единого государственного реестра недвижимости (Ркад), м²	615,00
5.	Оценка расхождения Р и Ркад (Р - Ркад), м²	45
6.	Предельный минимальный и максимальный размеры земельного участка (Рмин и Рмакс), м²	Рмин = 400 Рмакс = 2 000
7.	Вид (виды) разрешенного использования	Для садоводства
7.1.	Дополнительные сведения об использовании земельного участка	—
8.	Кадастровый или иной государственный учетный номер (инвентарный) здания, сооружения, объекта незавершенного строительства, расположенного на земельном участке	—
9.	Сведения о земельных участках (землях общего пользования, территории общего пользования), посредством которых обеспечивается доступ	—
10.	Иные сведения	—
4. Пояснения к сведениям об уточняемом земельном участке с кадастровым номером 23:26:1001002:50 :		
1.	—	

1. Сведения о характерных точках границ уточняемого земельного участка с кадастровым номером 23:26:1001002:502 :

Система координат МСК-23, зона 1 Зона № 1

Обозначение характерных точек границ	Координаты, м				Метод определения координат	Формулы, примененные для расчета средней квадратической погрешности определения координат характерных точек границ (Mt), с подставленными в такие формулы значениями и итоговые (вычисленные) значения Mt, м	Описание закрепления точки
	содержатся в Едином государственном реестре недвижимости		определены в результате выполнения комплексных кадастровых работ				
	X	Y	X	Y			
1	2	3	4	5	6	7	8
н1441У	—	—	456 751,55	1 367 687,58	Метод спутниковых геодезических измерений (определений)	√(m0^2 + m1^2) = √(0,07^2 + 0,07^2) = 0,10	—
н1442У	—	—	456 737,84	1 367 685,82			
н1443У	—	—	456 734,88	1 367 725,37			
н1444У	—	—	456 750,00	1 367 728,79			
н1441У	—	—	456 751,55	1 367 687,58			

2. Сведения о частях границ уточняемого земельного участка с кадастровым номером 23:26:1001002:502 :

Обозначение части границ		Горизонтальное проложение (S), м	Описание прохождения части границ	Сведения о согласовании местоположения границ (согласовано/спорное)
от т.	до т.			
1	2	3	4	5
н1441У	н1442У	13,82	—	согласовано
н1442У	н1443У	39,66		
н1443У	н1444У	15,50		
н1444У	н1441У	41,24		

3. Сведения о характеристиках уточняемого земельного участка с кадастровым номером 23:26:1001002:502 :

№ п/п	Наименование характеристики земельного участка	Значение характеристики
1	2	3

1	2	3
1.	Адрес земельного участка	—
1.1.	Сведения о местоположении земельного участка (при отсутствии адреса) в структурированном в соответствии с федеральной информационной адресной системой виде	Российская Федерация, Краснодарский край, Северский р-н
1.2.	Дополнительные сведения о местоположении земельного участка	—
2.	Площадь земельного участка ± величина погрешности определения (вычисления) площади (Р ± ΔР), м²	588 ± 17,00
3.	Формула, примененная для вычисления предельной погрешности определения площади земельного участка, с подставленными значениями и итоговые (вычисленные) значения	3,5*Mt*√(P) = 3,5*0,20*√(588,00) = 17
4.	Площадь земельного участка согласно сведениям Единого государственного реестра недвижимости (Ркад), м²	590,00
5.	Оценка расхождения Р и Ркад (Р - Ркад), м²	2
6.	Предельный минимальный и максимальный размеры земельного участка (Рмин и Рмакс), м²	Рмин = 400 Рмакс = 2 000
7.	Вид (виды) разрешенного использования	для садоводства
7.1.	Дополнительные сведения об использовании земельного участка	—
8.	Кадастровый или иной государственный учетный номер (инвентарный) здания, сооружения, объекта незавершенного строительства, расположенного на земельном участке	23:26:1001002:513
9.	Сведения о земельных участках (землях общего пользования, территории общего пользования), посредством которых обеспечивается доступ	—
10.	Иные сведения	—
4. Пояснения к сведениям об уточняемом земельном участке с кадастровым номером 23:26:1001002:502 :		
1.	—	

1. Сведения о характерных точках границ уточняемого земельного участка с кадастровым номером 23:26:1001002:505 :

Система координат МСК-23, зона 1 Зона № 1

Обозначение характерных точек границ	Координаты, м				Метод определения координат	Формулы, примененные для расчета средней квадратической погрешности определения координат характерных точек границ (Mt), с подставленными в такие формулы значениями и итоговые (вычисленные) значения Mt, м	Описание закрепления точки
	содержатся в Едином государственном реестре недвижимости		определены в результате выполнения комплексных кадастровых работ				
	X	Y	X	Y			
1	2	3	4	5	6	7	8
н1450У	—	—	456 366,42	1 367 435,69	Метод спутниковых геодезических измерений (определений)	√(m0^2 + m1^2) = √(0,07^2 + 0,07^2) = 0,10	—
н1451У	—	—	456 359,53	1 367 477,43			
н1452У	—	—	456 342,17	1 367 474,39			
н1453У	—	—	456 346,43	1 367 431,33			
н1450У	—	—	456 366,42	1 367 435,69			

2. Сведения о частях границ уточняемого земельного участка с кадастровым номером 23:26:1001002:505 :

Обозначение части границ		Горизонтальное проложение (S), м	Описание прохождения части границ	Сведения о согласовании местоположения границ (согласовано/спорное)
от т.	до т.			
1	2	3	4	5
н1450У	н1451У	42,30	—	согласовано
н1451У	н1452У	17,62		
н1452У	н1453У	43,27		
н1453У	н1450У	20,46		

3. Сведения о характеристиках уточняемого земельного участка с кадастровым номером 23:26:1001002:505 :

№ п/п	Наименование характеристики земельного участка	Значение характеристики
1	2	3

1	2	3
1.	Адрес земельного участка	—
1.1.	Сведения о местоположении земельного участка (при отсутствии адреса) в структурированном в соответствии с федеральной информационной адресной системой виде	Российская Федерация, Краснодарский край, Северский р-н, с/т "Садовод-2" с, Цветочная ул, уч 60
1.2.	Дополнительные сведения о местоположении земельного участка	—
2.	Площадь земельного участка ± величина погрешности определения (вычисления) площади (Р ± ΔР), м²	812 ± 20,00
3.	Формула, примененная для вычисления предельной погрешности определения площади земельного участка, с подставленными значениями и итоговые (вычисленные) значения	3,5*Mt*√(P) = 3,5*0,20*√(812,00) = 20
4.	Площадь земельного участка согласно сведениям Единого государственного реестра недвижимости (Ркад), м²	738,00
5.	Оценка расхождения Р и Ркад (Р - Ркад), м²	74
6.	Предельный минимальный и максимальный размеры земельного участка (Рмин и Рмакс), м²	Рмин = 400 Рмакс = 2 000
7.	Вид (виды) разрешенного использования	для садоводства
7.1.	Дополнительные сведения об использовании земельного участка	—
8.	Кадастровый или иной государственный учетный номер (инвентарный) здания, сооружения, объекта незавершенного строительства, расположенного на земельном участке	23:26:1001002:594
9.	Сведения о земельных участках (землях общего пользования, территории общего пользования), посредством которых обеспечивается доступ	—
10.	Иные сведения	—
4. Пояснения к сведениям об уточняемом земельном участке с кадастровым номером 23:26:1001002:505 :		
1.	—	

1. Сведения о характерных точках границ уточняемого земельного участка с кадастровым номером 23:26:1001002:506 :

Система координат МСК-23, зона 1 Зона № 1

Обозначение характерных точек границ	Координаты, м				Метод определения координат	Формулы, примененные для расчета средней квадратической погрешности определения координат характерных точек границ (Mt), с подставленными в такие формулы значениями и итоговые (вычисленные) значения Mt, м	Описание закрепления точки
	содержатся в Едином государственном реестре недвижимости		определены в результате выполнения комплексных кадастровых работ				
	X	Y	X	Y			
1	2	3	4	5	6	7	8
н260У	—	—	456 955,92	1 367 581,19	Метод спутниковых геодезических измерений (определений)	√(m0^2 + m1^2) = √(0,07^2 + 0,07^2) = 0,10	—
н261У	—	—	456 924,82	1 367 580,75			
н1454У	—	—	456 924,89	1 367 561,07			
н1455У	—	—	456 955,61	1 367 561,16			
н260У	—	—	456 955,92	1 367 581,19			

2. Сведения о частях границ уточняемого земельного участка с кадастровым номером 23:26:1001002:506 :

Обозначение части границ		Горизонтальное проложение (S), м	Описание прохождения части границ	Сведения о согласовании местоположения границ (согласовано/спорное)
от т.	до т.			
1	2	3	4	5
н260У	н261У	31,10	—	согласовано
н261У	н1454У	19,68		
н1454У	н1455У	30,72		
н1455У	н260У	20,03		

3. Сведения о характеристиках уточняемого земельного участка с кадастровым номером 23:26:1001002:506 :

№ п/п	Наименование характеристики земельного участка	Значение характеристики
1	2	3

1	2	3
1.	Адрес земельного участка	—
1.1.	Сведения о местоположении земельного участка (при отсутствии адреса) в структурированном в соответствии с федеральной информационной адресной системой виде	Российская Федерация, Краснодарский край, Северский р-н, с/т "Груша" с, уч 7/1
1.2.	Дополнительные сведения о местоположении земельного участка	—
2.	Площадь земельного участка ± величина погрешности определения (вычисления) площади (Р ± ΔР), м²	614 ± 17,00
3.	Формула, примененная для вычисления предельной погрешности определения площади земельного участка, с подставленными значениями и итоговые (вычисленные) значения	3,5*Mt*√(P) = 3,5*0,20*√(614,00) = 17
4.	Площадь земельного участка согласно сведениям Единого государственного реестра недвижимости (Ркад), м²	600,00
5.	Оценка расхождения Р и Ркад (Р - Ркад), м²	14
6.	Предельный минимальный и максимальный размеры земельного участка (Рмин и Рмакс), м²	Рмин = 400 Рмакс = 2 000
7.	Вид (виды) разрешенного использования	для садоводства
7.1.	Дополнительные сведения об использовании земельного участка	—
8.	Кадастровый или иной государственный учетный номер (инвентарный) здания, сооружения, объекта незавершенного строительства, расположенного на земельном участке	—
9.	Сведения о земельных участках (землях общего пользования, территории общего пользования), посредством которых обеспечивается доступ	—
10.	Иные сведения	—
4. Пояснения к сведениям об уточняемом земельном участке с кадастровым номером 23:26:1001002:506 :		
1.	—	

1. Сведения о характерных точках границ уточняемого земельного участка с кадастровым номером 23:26:1001002:511 :

Система координат МСК-23, зона 1 Зона № 1

Обозначение характерных точек границ	Координаты, м				Метод определения координат	Формулы, примененные для расчета средней квадратической погрешности определения координат характерных точек границ (Mt), с подставленными в такие формулы значениями и итоговые (вычисленные) значения Mt, м	Описание закрепления точки
	содержатся в Едином государственном реестре недвижимости		определены в результате выполнения комплексных кадастровых работ				
	X	Y	X	Y			
1	2	3	4	5	6	7	8
н1462У	—	—	456 602,75	1 367 667,88	Метод спутниковых геодезических измерений (определений)	√(m0^2 + m1^2) = √(0,07^2 + 0,07^2) = 0,10	—
н1463У	—	—	456 591,64	1 367 665,00			
н1464У	—	—	456 587,81	1 367 684,03			
н1465У	—	—	456 585,37	1 367 696,39			
н1466У	—	—	456 581,82	1 367 712,92			
н1467У	—	—	456 580,76	1 367 717,40			
н1468У	—	—	456 592,76	1 367 718,57			
н1469У	—	—	456 594,03	1 367 712,71			
н1470У	—	—	456 595,96	1 367 703,45			
н1471У	—	—	456 597,95	1 367 693,71			
н1462У	—	—	456 602,75	1 367 667,88			

2. Сведения о частях границ уточняемого земельного участка с кадастровым номером 23:26:1001002:511 :

Обозначение части границ		Горизонтальное проложение (S), м	Описание прохождения части границ	Сведения о согласовании местоположения границ (согласовано/спорное)
от т.	до т.			
1	2	3	4	5
н1462У	н1463У	11,48	—	согласовано
н1463У	н1464У	19,41		
н1464У	н1465У	12,60		
н1465У	н1466У	16,91		
н1466У	н1467У	4,60		
н1467У	н1468У	12,06		
н1468У	н1469У	6,00		
н1469У	н1470У	9,46		
н1470У	н1471У	9,94		
н1471У	н1462У	26,27		

3. Сведения о характеристиках уточняемого земельного участка с кадастровым номером 23:26:1001002:511 :

№ п/п	Наименование характеристики земельного участка	Значение характеристики
1	2	3
1.	Адрес земельного участка	—
1.1.	Сведения о местоположении земельного участка (при отсутствии адреса) в структурированном в соответствии с федеральной информационной адресной системой виде	Российская Федерация, Краснодарский край, Северский р-н
1.2.	Дополнительные сведения о местоположении земельного участка	—
2.	Площадь земельного участка ± величина погрешности определения (вычисления) площади (Р ± ΔР), м²	618 ± 17,00
3.	Формула, примененная для вычисления предельной погрешности определения площади земельного участка, с подставленными значениями и итоговые (вычисленные) значения	3,5*Mt*√(P) = 3,5*0,20*√(618,00) = 17
4.	Площадь земельного участка согласно сведениям Единого государственного реестра недвижимости (Ркад), м²	618,00
5.	Оценка расхождения Р и Ркад (Р - Ркад), м²	0
6.	Предельный минимальный и максимальный размеры земельного участка (Рмин и Рмакс), м²	Рмин = 400 Рмакс = 2 000
7.	Вид (виды) разрешенного использования	для садоводства

1	2	3
7.1.	Дополнительные сведения об использовании земельного участка	—
8.	Кадастровый или иной государственный учетный номер (инвентарный) здания, сооружения, объекта незавершенного строительства, расположенного на земельном участке	—
9.	Сведения о земельных участках (землях общего пользования, территории общего пользования), посредством которых обеспечивается доступ	—
10.	Иные сведения	—

4. Пояснения к сведениям об уточняемом земельном участке с кадастровым номером 23:26:1001002:511 :

1.	—

1. Сведения о характерных точках границ уточняемого земельного участка с кадастровым номером 23:26:1001002:53 :

Система координат МСК-23, зона 1 Зона № 1

Обозначение характерных точек границ	Координаты, м				Метод определения координат	Формулы, примененные для расчета средней квадратической погрешности определения координат характерных точек границ (Mt), с подставленными в такие формулы значениями и итоговые (вычисленные) значения Mt, м	Описание закрепления точки
	содержатся в Едином государственном реестре недвижимости		определены в результате выполнения комплексных кадастровых работ				
	X	Y	X	Y			
1	2	3	4	5	6	7	8
989/1472	456 720,65	1 367 690,25	456 719,89	1 367 689,93	Метод спутниковых геодезических измерений (определений)	√(m0^2 + m1^2) = √(0,07^2 + 0,07^2) = 0,10	—
991/1473	456 705,64	1 367 687,33	456 704,88	1 367 687,01			
425/694	456 715,92	1 367 646,33	456 715,45	1 367 646,09			
990/1474	456 729,48	1 367 650,54	456 730,57	1 367 649,71			
н868У	—	—	456 723,30	1 367 678,45			
989/1472	456 720,65	1 367 690,25	456 719,89	1 367 689,93			

2. Сведения о частях границ уточняемого земельного участка с кадастровым номером 23:26:1001002:53 :

Обозначение части границ		Горизонтальное проложение (S), м	Описание прохождения части границ	Сведения о согласовании местоположения границ (согласовано/спорное)
от т.	до т.			
1	2	3	4	5
1472	1473	15,29	—	согласовано
1473	694	42,26		
694	1474	15,55		
1474	н868У	29,65		
н868У	1472	11,98		

3. Сведения о характеристиках уточняемого земельного участка с кадастровым номером 23:26:1001002:53 :

№ п/п	Наименование характеристики земельного участка	Значение характеристики
1	2	3
1.	Адрес земельного участка	—
1.1.	Сведения о местоположении земельного участка (при отсутствии адреса) в структурированном в соответствии с федеральной информационной адресной системой виде	Российская Федерация, Краснодарский край, Северский р-н
1.2.	Дополнительные сведения о местоположении земельного участка	—
2.	Площадь земельного участка ± величина погрешности определения (вычисления) площади (Р ± ΔР), м²	653 ± 18,00
3.	Формула, примененная для вычисления предельной погрешности определения площади земельного участка, с подставленными значениями и итоговые (вычисленные) значения	3,5*Mt*√(P) = 3,5*0,20*√(653,00) = 18
4.	Площадь земельного участка согласно сведениям Единого государственного реестра недвижимости (Ркад), м²	600,00
5.	Оценка расхождения Р и Ркад (Р - Ркад), м²	53
6.	Предельный минимальный и максимальный размеры земельного участка (Рмин и Рмакс), м²	Рмин = 400 Рмакс = 2 000
7.	Вид (виды) разрешенного использования	Для садоводства
7.1.	Дополнительные сведения об использовании земельного участка	—
8.	Кадастровый или иной государственный учетный номер (инвентарный) здания, сооружения, объекта незавершенного строительства, расположенного на земельном участке	23:26:1001002:749

1	2	3
9.	Сведения о земельных участках (землях общего пользования, территории общего пользования), посредством которых обеспечивается доступ	—
10.	Иные сведения	—

4. Пояснения к сведениям об уточняемом земельном участке с кадастровым номером 23:26:1001002:53 :

1.	—

1. Сведения о характерных точках границ уточняемого земельного участка с кадастровым номером 23:26:1001002:54 :

Система координат МСК-23, зона 1 Зона № 1

Обозначение характерных точек границ	Координаты, м				Метод определения координат	Формулы, примененные для расчета средней квадратической погрешности определения координат характерных точек границ (Mt), с подставленными в такие формулы значениями и итоговые (вычисленные) значения Mt, м	Описание закрепления точки
	содержатся в Едином государственном реестре недвижимости		определены в результате выполнения комплексных кадастровых работ				
	X	Y	X	Y			
1	2	3	4	5	6	7	8
992/1475	456 411,27	1 367 442,48	456 412,38	1 367 437,51	Метод спутниковых геодезических измерений (определений)	√(m0^2 + m1^2) = √(0,07^2 + 0,07^2) = 0,10	—
996/1476	456 397,72	1 367 438,81	456 411,62	1 367 440,37			
995/1477	456 397,94	1 367 437,83	456 397,41	1 367 437,03			
994/1478	456 406,88	1 367 397,45	456 407,01	1 367 397,00			
993/1479	456 420,20	1 367 403,25	456 421,46	1 367 400,43			
992/1475	456 411,27	1 367 442,48	456 412,38	1 367 437,51			

2. Сведения о частях границ уточняемого земельного участка с кадастровым номером 23:26:1001002:54 :

Обозначение части границ		Горизонтальное проложение (S), м	Описание прохождения части границ	Сведения о согласовании местоположения границ (согласовано/спорное)
от т.	до т.			
1	2	3	4	5
1475	1476	2,96	—	согласовано

1	2	3	4	5
1476	1477	14,60	—	согласовано
1477	1478	41,17		
1478	1479	14,85		
1479	1475	38,18		

3. Сведения о характеристиках уточняемого земельного участка с кадастровым номером 23:26:1001002:54 :

№ п/п	Наименование характеристики земельного участка	Значение характеристики
1	2	3
1.	Адрес земельного участка	—
1.1.	Сведения о местоположении земельного участка (при отсутствии адреса) в структурированном в соответствии с федеральной информационной адресной системой виде	Российская Федерация, Краснодарский край, Северский р-н
1.2.	Дополнительные сведения о местоположении земельного участка	—
2.	Площадь земельного участка ± величина погрешности определения (вычисления) площади (Р ± ΔР), м²	607 ± 17,00
3.	Формула, примененная для вычисления предельной погрешности определения площади земельного участка, с подставленными значениями и итоговые (вычисленные) значения	3,5*Mt*√(P) = 3,5*0,20*√(607,00) = 17
4.	Площадь земельного участка согласно сведениям Единого государственного реестра недвижимости (Ркад), м²	602,00
5.	Оценка расхождения Р и Ркад (Р - Ркад), м²	5
6.	Предельный минимальный и максимальный размеры земельного участка (Рмин и Рмакс), м²	Рмин = 400 Рмакс = 2 000
7.	Вид (виды) разрешенного использования	Для садоводства
7.1.	Дополнительные сведения об использовании земельного участка	—
8.	Кадастровый или иной государственный учетный номер (инвентарный) здания, сооружения, объекта незавершенного строительства, расположенного на земельном участке	23:26:0000000:1248
9.	Сведения о земельных участках (землях общего пользования, территории общего пользования), посредством которых обеспечивается доступ	—
10.	Иные сведения	—

4. Пояснения к сведениям об уточняемом земельном участке с кадастровым номером 23:26:1001002:54 :

1.	—

1. Сведения о характерных точках границ уточняемого земельного участка с кадастровым номером 23:26:1001002:559 :

Система координат МСК-23, зона 1 Зона № 1

Обозначение характерных точек границ	Координаты, м				Метод определения координат	Формулы, примененные для расчета средней квадратической погрешности определения координат характерных точек границ (Mt), с подставленными в такие формулы значениями и итоговые (вычисленные) значения Mt, м	Описание закрепления точки
	содержатся в Едином государственном реестре недвижимости		определены в результате выполнения комплексных кадастровых работ				
	X	Y	X	Y			
1	2	3	4	5	6	7	8
н1482У	—	—	456 523,39	1 367 421,20	Метод спутниковых геодезических измерений (определений)	√(m0^2 + m1^2) = √(0,07^2 + 0,07^2) = 0,10	—
н1283У	—	—	456 508,76	1 367 418,40			
н1282У	—	—	456 500,77	1 367 460,37			
н1483У	—	—	456 514,48	1 367 463,37			
н1482У	—	—	456 523,39	1 367 421,20			

2. Сведения о частях границ уточняемого земельного участка с кадастровым номером 23:26:1001002:559 :

Обозначение части границ		Горизонтальное проложение (S), м	Описание прохождения части границ	Сведения о согласовании местоположения границ (согласовано/спорное)
от т.	до т.			
1	2	3	4	5
н1482У	н1283У	14,90	—	согласовано
н1283У	н1282У	42,72		
н1282У	н1483У	14,03		
н1483У	н1482У	43,10		

3. Сведения о характеристиках уточняемого земельного участка с кадастровым номером 23:26:1001002:559 :

№ п/п	Наименование характеристики земельного участка	Значение характеристики
1	2	3

1	2	3
1.	Адрес земельного участка	—
1.1.	Сведения о местоположении земельного участка (при отсутствии адреса) в структурированном в соответствии с федеральной информационной адресной системой виде	Российская Федерация, Краснодарский край, Северский р-н
1.2.	Дополнительные сведения о местоположении земельного участка	—
2.	Площадь земельного участка ± величина погрешности определения (вычисления) площади (Р ± ΔР), м²	621 ± 17,00
3.	Формула, примененная для вычисления предельной погрешности определения площади земельного участка, с подставленными значениями и итоговые (вычисленные) значения	3,5*Mt*√(P) = 3,5*0,20*√(621,00) = 17
4.	Площадь земельного участка согласно сведениям Единого государственного реестра недвижимости (Ркад), м²	621,00
5.	Оценка расхождения Р и Ркад (Р - Ркад), м²	0
6.	Предельный минимальный и максимальный размеры земельного участка (Рмин и Рмакс), м²	Рмин = 400 Рмакс = 2 000
7.	Вид (виды) разрешенного использования	для садоводства
7.1.	Дополнительные сведения об использовании земельного участка	—
8.	Кадастровый или иной государственный учетный номер (инвентарный) здания, сооружения, объекта незавершенного строительства, расположенного на земельном участке	—
9.	Сведения о земельных участках (землях общего пользования, территории общего пользования), посредством которых обеспечивается доступ	—
10.	Иные сведения	—
4. Пояснения к сведениям об уточняемом земельном участке с кадастровым номером 23:26:1001002:559 :		
1.	—	

1. Сведения о характерных точках границ уточняемого земельного участка с кадастровым номером 23:26:1001002:56 :

Система координат МСК-23, зона 1 Зона № 1

Обозначение характерных точек границ	Координаты, м				Метод определения координат	Формулы, примененные для расчета средней квадратической погрешности определения координат характерных точек границ (Mt), с подставленными в такие формулы значениями и итоговые (вычисленные) значения Mt, м	Описание закрепления точки
	содержатся в Едином государственном реестре недвижимости		определены в результате выполнения комплексных кадастровых работ				
	X	Y	X	Y			
1	2	3	4	5	6	7	8
1002/1484	456 331,72	1 367 377,61	456 333,41	1 367 372,46	Метод спутниковых геодезических измерений (определений)	√(m0^2 + m1^2) = √(0,07^2 + 0,07^2) = 0,10	—
1008/1485	456 321,45	1 367 361,13	456 323,04	1 367 355,15			
1007/1486	456 311,04	1 367 343,14	456 312,24	1 367 336,24			
1006/1487	456 311,02	1 367 340,42	456 314,02	1 367 333,90			
1005/1488	456 313,11	1 367 339,12	456 315,76	1 367 332,73			
109231/1489	456 338,81	1 367 344,78	456 340,38	1 367 338,91			
1003/1490	456 337,61	1 367 349,48	456 339,17	1 367 344,42			
1002/1484	456 331,72	1 367 377,61	456 333,41	1 367 372,46			

2. Сведения о частях границ уточняемого земельного участка с кадастровым номером 23:26:1001002:56 :

Обозначение части границ		Горизонтальное проложение (S), м	Описание прохождения части границ	Сведения о согласовании местоположения границ (согласовано/спорное)
от т.	до т.			
1	2	3	4	5
1484	1485	20,18	—	согласовано
1485	1486	21,78		
1486	1487	2,94		
1487	1488	2,10		

1	2	3	4	5
1488	1489	25,38	—	согласовано
1489	1490	5,64		
1490	1484	28,63		

3. Сведения о характеристиках уточняемого земельного участка с кадастровым номером 23:26:1001002:56 :

№ п/п	Наименование характеристики земельного участка	Значение характеристики
1	2	3
1.	Адрес земельного участка	—
1.1.	Сведения о местоположении земельного участка (при отсутствии адреса) в структурированном в соответствии с федеральной информационной адресной системой виде	Российская Федерация, Краснодарский край, Северский р-н
1.2.	Дополнительные сведения о местоположении земельного участка	—
2.	Площадь земельного участка ± величина погрешности определения (вычисления) площади (Р ± ΔР), м²	540 ± 16,00
3.	Формула, примененная для вычисления предельной погрешности определения площади земельного участка, с подставленными значениями и итоговые (вычисленные) значения	3,5*Mt*√(P) = 3,5*0,20*√(540,00) = 16
4.	Площадь земельного участка согласно сведениям Единого государственного реестра недвижимости (Ркад), м²	526,00
5.	Оценка расхождения Р и Ркад (Р - Ркад), м²	14
6.	Предельный минимальный и максимальный размеры земельного участка (Рмин и Рмакс), м²	Рмин = 400 Рмакс = 2 000
7.	Вид (виды) разрешенного использования	Для садоводства
7.1.	Дополнительные сведения об использовании земельного участка	—
8.	Кадастровый или иной государственный учетный номер (инвентарный) здания, сооружения, объекта незавершенного строительства, расположенного на земельном участке	23:26:0000000:1653
9.	Сведения о земельных участках (землях общего пользования, территории общего пользования), посредством которых обеспечивается доступ	—
10.	Иные сведения	—

4. Пояснения к сведениям об уточняемом земельном участке с кадастровым номером 23:26:1001002:56 :

1.	—

1. Сведения о характерных точках границ уточняемого земельного участка с кадастровым номером 23:26:1001002:560 :

Система координат МСК-23, зона 1 Зона № 1

Обозначение характерных точек границ	Координаты, м				Метод определения координат	Формулы, примененные для расчета средней квадратической погрешности определения координат характерных точек границ (Mt), с подставленными в такие формулы значениями и итоговые (вычисленные) значения Mt, м	Описание закрепления точки
	содержатся в Едином государственном реестре недвижимости		определены в результате выполнения комплексных кадастровых работ				
	X	Y	X	Y			
1	2	3	4	5	6	7	8
н1491У	—	—	456 640,35	1 367 628,55	Метод спутниковых геодезических измерений (определений)	√(m0^2 + m1^2) = √(0,07^2 + 0,07^2) = 0,10	—
н1492У	—	—	456 648,54	1 367 587,99			
н1493У	—	—	456 634,29	1 367 585,15			
н1494У	—	—	456 625,58	1 367 624,81			
н1491У	—	—	456 640,35	1 367 628,55			

2. Сведения о частях границ уточняемого земельного участка с кадастровым номером 23:26:1001002:560 :

Обозначение части границ		Горизонтальное проложение (S), м	Описание прохождения части границ	Сведения о согласовании местоположения границ (согласовано/спорное)
от т.	до т.			
1	2	3	4	5
н1491У	н1492У	41,38	—	согласовано
н1492У	н1493У	14,53		
н1493У	н1494У	40,61		
н1494У	н1491У	15,24		

3. Сведения о характеристиках уточняемого земельного участка с кадастровым номером 23:26:1001002:560 :

№ п/п	Наименование характеристики земельного участка	Значение характеристики
1	2	3

1	2	3
1.	Адрес земельного участка	—
1.1.	Сведения о местоположении земельного участка (при отсутствии адреса) в структурированном в соответствии с федеральной информационной адресной системой виде	Российская Федерация, Краснодарский край, Северский р-н
1.2.	Дополнительные сведения о местоположении земельного участка	—
2.	Площадь земельного участка ± величина погрешности определения (вычисления) площади (Р ± ΔР), м²	610 ± 17,00
3.	Формула, примененная для вычисления предельной погрешности определения площади земельного участка, с подставленными значениями и итоговые (вычисленные) значения	3,5*Mt*√(P) = 3,5*0,20*√(610,00) = 17
4.	Площадь земельного участка согласно сведениям Единого государственного реестра недвижимости (Ркад), м²	568,00
5.	Оценка расхождения Р и Ркад (Р - Ркад), м²	42
6.	Предельный минимальный и максимальный размеры земельного участка (Рмин и Рмакс), м²	Рмин = 400 Рмакс = 2 000
7.	Вид (виды) разрешенного использования	для садоводства
7.1.	Дополнительные сведения об использовании земельного участка	—
8.	Кадастровый или иной государственный учетный номер (инвентарный) здания, сооружения, объекта незавершенного строительства, расположенного на земельном участке	—
9.	Сведения о земельных участках (землях общего пользования, территории общего пользования), посредством которых обеспечивается доступ	—
10.	Иные сведения	—
4. Пояснения к сведениям об уточняемом земельном участке с кадастровым номером 23:26:1001002:560 :		
1.	—	

1. Сведения о характерных точках границ уточняемого земельного участка с кадастровым номером 23:26:1001002:568 :

Система координат МСК-23, зона 1 Зона № 1

Обозначение характерных точек границ	Координаты, м				Метод определения координат	Формулы, примененные для расчета средней квадратической погрешности определения координат характерных точек границ (Mt), с подставленными в такие формулы значениями и итоговые (вычисленные) значения Mt, м	Описание закрепления точки
	содержатся в Едином государственном реестре недвижимости		определены в результате выполнения комплексных кадастровых работ				
	X	Y	X	Y			
1	2	3	4	5	6	7	8
1495	456 768,69	1 367 956,56	456 768,69	1 367 956,56	Метод спутниковых геодезических измерений (определений)	√(m0^2 + m1^2) = √(0,07^2 + 0,07^2) = 0,10	Долговременный межевой знак
1496	456 738,29	1 367 955,73	456 738,29	1 367 955,73			
н1497У	—	—	456 736,91	1 367 975,09			—
н1498У	—	—	456 768,64	1 367 975,80			
1495	456 768,69	1 367 956,56	456 768,69	1 367 956,56			Долговременный межевой знак

2. Сведения о частях границ уточняемого земельного участка с кадастровым номером 23:26:1001002:568 :

Обозначение части границ		Горизонтальное проложение (S), м	Описание прохождения части границ	Сведения о согласовании местоположения границ (согласовано/спорное)
от т.	до т.			
1	2	3	4	5
1495	1496	30,41	—	согласовано
1496	н1497У	19,41		
н1497У	н1498У	31,74		
н1498У	1495	19,24		

3. Сведения о характеристиках уточняемого земельного участка с кадастровым номером 23:26:1001002:568 :

№ п/п	Наименование характеристики земельного участка	Значение характеристики
1	2	3

1	2	3
1.	Адрес земельного участка	—
1.1.	Сведения о местоположении земельного участка (при отсутствии адреса) в структурированном в соответствии с федеральной информационной адресной системой виде	Российская Федерация, Краснодарский край, Северский р-н
1.2.	Дополнительные сведения о местоположении земельного участка	—
2.	Площадь земельного участка ± величина погрешности определения (вычисления) площади (Р ± ΔР), м²	600 ± 17,00
3.	Формула, примененная для вычисления предельной погрешности определения площади земельного участка, с подставленными значениями и итоговые (вычисленные) значения	3,5*Mt*√(P) = 3,5*0,20*√(600,00) = 17
4.	Площадь земельного участка согласно сведениям Единого государственного реестра недвижимости (Ркад), м²	600,00
5.	Оценка расхождения Р и Ркад (Р - Ркад), м²	0
6.	Предельный минимальный и максимальный размеры земельного участка (Рмин и Рмакс), м²	Рмин = 400 Рмакс = 2 000
7.	Вид (виды) разрешенного использования	для садоводства
7.1.	Дополнительные сведения об использовании земельного участка	—
8.	Кадастровый или иной государственный учетный номер (инвентарный) здания, сооружения, объекта незавершенного строительства, расположенного на земельном участке	—
9.	Сведения о земельных участках (землях общего пользования, территории общего пользования), посредством которых обеспечивается доступ	—
10.	Иные сведения	—
4. Пояснения к сведениям об уточняемом земельном участке с кадастровым номером 23:26:1001002:568 :		
1.	—	

1. Сведения о характерных точках границ уточняемого земельного участка с кадастровым номером 23:26:1001002:58 :

Система координат МСК-23, зона 1 Зона № 1

Обозначение характерных точек границ	Координаты, м				Метод определения координат	Формулы, примененные для расчета средней квадратической погрешности определения координат характерных точек границ (Mt), с подставленными в такие формулы значениями и итоговые (вычисленные) значения Mt, м	Описание закрепления точки
	содержатся в Едином государственном реестре недвижимости		определены в результате выполнения комплексных кадастровых работ				
	X	Y	X	Y			
1	2	3	4	5	6	7	8
1019/1501	456 605,62	1 367 578,74	456 605,23	1 367 578,20	Метод спутниковых геодезических измерений (определений)	√(m0^2 + m1^2) = √(0,07^2 + 0,07^2) = 0,10	—
966/1431	456 620,73	1 367 582,20	456 620,42	1 367 582,04			
931/1384	456 611,50	1 367 621,98	456 611,91	1 367 620,72			
932/1383	456 597,73	1 367 618,23	456 597,09	1 367 617,45			
1019/1501	456 605,62	1 367 578,74	456 605,23	1 367 578,20			

2. Сведения о частях границ уточняемого земельного участка с кадастровым номером 23:26:1001002:58 :

Обозначение части границ		Горизонтальное проложение (S), м	Описание прохождения части границ	Сведения о согласовании местоположения границ (согласовано/спорное)
от т.	до т.			
1	2	3	4	5
1501	1431	15,67	—	согласовано
1431	1384	39,61		
1384	1383	15,18		
1383	1501	40,09		

3. Сведения о характеристиках уточняемого земельного участка с кадастровым номером 23:26:1001002:58 :

№ п/п	Наименование характеристики земельного участка	Значение характеристики
1	2	3

1	2	3
1.	Адрес земельного участка	—
1.1.	Сведения о местоположении земельного участка (при отсутствии адреса) в структурированном в соответствии с федеральной информационной адресной системой виде	Российская Федерация, Краснодарский край, Северский р-н
1.2.	Дополнительные сведения о местоположении земельного участка	—
2.	Площадь земельного участка ± величина погрешности определения (вычисления) площади (Р ± ΔР), м²	614 ± 17,00
3.	Формула, примененная для вычисления предельной погрешности определения площади земельного участка, с подставленными значениями и итоговые (вычисленные) значения	3,5*Mt*√(P) = 3,5*0,20*√(614,00) = 17
4.	Площадь земельного участка согласно сведениям Единого государственного реестра недвижимости (Ркад), м²	605,00
5.	Оценка расхождения Р и Ркад (Р - Ркад), м²	9
6.	Предельный минимальный и максимальный размеры земельного участка (Рмин и Рмакс), м²	Рмин = 400 Рмакс = 2 000
7.	Вид (виды) разрешенного использования	Для садоводства
7.1.	Дополнительные сведения об использовании земельного участка	—
8.	Кадастровый или иной государственный учетный номер (инвентарный) здания, сооружения, объекта незавершенного строительства, расположенного на земельном участке	23:26:0000000:1925
9.	Сведения о земельных участках (землях общего пользования, территории общего пользования), посредством которых обеспечивается доступ	—
10.	Иные сведения	—
4. Пояснения к сведениям об уточняемом земельном участке с кадастровым номером 23:26:1001002:58 :		
1.	—	

1. Сведения о характерных точках границ уточняемого земельного участка с кадастровым номером 23:26:1001002:59 :

Система координат МСК-23, зона 1 Зона № 1

Обозначение характерных точек границ	Координаты, м				Метод определения координат	Формулы, примененные для расчета средней квадратической погрешности определения координат характерных точек границ (Mt), с подставленными в такие формулы значениями и итоговые (вычисленные) значения Mt, м	Описание закрепления точки
	содержатся в Едином государственном реестре недвижимости		определены в результате выполнения комплексных кадастровых работ				
	X	Y	X	Y			
1	2	3	4	5	6	7	8
641/969	456 574,78	1 367 571,93	456 574,40	1 367 571,51	Метод спутниковых геодезических измерений (определений)	√(m0^2 + m1^2) = √(0,07^2 + 0,07^2) = 0,10	—
1021/1502	456 591,45	1 367 576,34	456 591,49	1 367 575,23			
1020/1503	456 582,64	1 367 615,26	456 581,69	1 367 614,82			
632/978	456 573,02	1 367 613,49	456 570,16	1 367 612,70			
633/977	456 573,91	1 367 608,57	456 571,40	1 367 605,80			
634/976	456 569,03	1 367 607,70	456 568,53	1 367 605,29			
637/973	456 574,94	1 367 582,02	456 573,99	1 367 581,58			
638/972	456 571,95	1 367 581,40	456 571,52	1 367 581,17			
641/969	456 574,78	1 367 571,93	456 574,40	1 367 571,51			

2. Сведения о частях границ уточняемого земельного участка с кадастровым номером 23:26:1001002:59 :

Обозначение части границ		Горизонтальное проложение (S), м	Описание прохождения части границ	Сведения о согласовании местоположения границ (согласовано/спорное)
от т.	до т.			
1	2	3	4	5
969	1502	17,49	—	согласовано
1502	1503	40,78		

1	2	3	4	5
1503	978	11,72	—	согласовано
978	977	7,01		
977	976	2,91		
976	973	24,33		
973	972	2,50		
972	969	10,08		

3. Сведения о характеристиках уточняемого земельного участка с кадастровым номером 23:26:1001002:59 :

№ п/п	Наименование характеристики земельного участка	Значение характеристики
1	2	3
1.	Адрес земельного участка	—
1.1.	Сведения о местоположении земельного участка (при отсутствии адреса) в структурированном в соответствии с федеральной информационной адресной системой виде	Российская Федерация, Краснодарский край, Северский р-н
1.2.	Дополнительные сведения о местоположении земельного участка	—
2.	Площадь земельного участка ± величина погрешности определения (вычисления) площади (Р ± ΔР), м²	627 ± 18,00
3.	Формула, примененная для вычисления предельной погрешности определения площади земельного участка, с подставленными значениями и итоговые (вычисленные) значения	3,5*Mt*√(P) = 3,5*0,20*√(627,00) = 18
4.	Площадь земельного участка согласно сведениям Единого государственного реестра недвижимости (Ркад), м²	613,00
5.	Оценка расхождения Р и Ркад (Р - Ркад), м²	14
6.	Предельный минимальный и максимальный размеры земельного участка (Рмин и Рмакс), м²	Рмин = 400 Рмакс = 2 000
7.	Вид (виды) разрешенного использования	Для садоводства
7.1.	Дополнительные сведения об использовании земельного участка	—
8.	Кадастровый или иной государственный учетный номер (инвентарный) здания, сооружения, объекта незавершенного строительства, расположенного на земельном участке	23:26:1001002:596
9.	Сведения о земельных участках (землях общего пользования, территории общего пользования), посредством которых обеспечивается доступ	—
10.	Иные сведения	—

4. Пояснения к сведениям об уточняемом земельном участке с кадастровым номером 23:26:1001002:59 :

1.	—

1. Сведения о характерных точках границ уточняемого земельного участка с кадастровым номером 23:26:1001002:639 :

Система координат МСК-23, зона 1 Зона № 1

Обозначение характерных точек границ	Координаты, м				Метод определения координат	Формулы, примененные для расчета средней квадратической погрешности определения координат характерных точек границ (Mt), с подставленными в такие формулы значениями и итоговые (вычисленные) значения Mt, м	Описание закрепления точки
	содержатся в Едином государственном реестре недвижимости		определены в результате выполнения комплексных кадастровых работ				
	X	Y	X	Y			
1	2	3	4	5	6	7	8
н1517У	—	—	456 834,16	1 367 912,51	Метод спутниковых геодезических измерений (определений)	√(m0^2 + m1^2) = √(0,07^2 + 0,07^2) = 0,10	—
н1518У	—	—	456 839,53	1 367 883,67			
н1519У	—	—	456 835,62	1 367 882,78			
н1520У	—	—	456 834,80	1 367 882,55			
н1521У	—	—	456 820,27	1 367 880,20			
н1522У	—	—	456 819,23	1 367 879,98			
н1523У	—	—	456 814,38	1 367 908,33			
н1517У	—	—	456 834,16	1 367 912,51			

2. Сведения о частях границ уточняемого земельного участка с кадастровым номером 23:26:1001002:639 :

Обозначение части границ		Горизонтальное проложение (S), м	Описание прохождения части границ	Сведения о согласовании местоположения границ (согласовано/спорное)
от т.	до т.			
1	2	3	4	5
н1517У	н1518У	29,34	—	согласовано
н1518У	н1519У	4,01		

1	2	3	4	5
н1519У	н1520У	0,85	—	согласовано
н1520У	н1521У	14,72		
н1521У	н1522У	1,06		
н1522У	н1523У	28,76		
н1523У	н1517У	20,22		

3. Сведения о характеристиках уточняемого земельного участка с кадастровым номером 23:26:1001002:639 :

№ п/п	Наименование характеристики земельного участка	Значение характеристики
1	2	3
1.	Адрес земельного участка	—
1.1.	Сведения о местоположении земельного участка (при отсутствии адреса) в структурированном в соответствии с федеральной информационной адресной системой виде	Российская Федерация, Краснодарский край, Северский р-н, с/т "Груша" с, уч № 38/2
1.2.	Дополнительные сведения о местоположении земельного участка	—
2.	Площадь земельного участка ± величина погрешности определения (вычисления) площади (Р ± ΔР), м²	595 ± 17,00
3.	Формула, примененная для вычисления предельной погрешности определения площади земельного участка, с подставленными значениями и итоговые (вычисленные) значения	3,5*Mt*√(P) = 3,5*0,20*√(595,00) = 17
4.	Площадь земельного участка согласно сведениям Единого государственного реестра недвижимости (Ркад), м²	615,00
5.	Оценка расхождения Р и Ркад (Р - Ркад), м²	20
6.	Предельный минимальный и максимальный размеры земельного участка (Рмин и Рмакс), м²	Рмин = 400 Рмакс = 2 000
7.	Вид (виды) разрешенного использования	садовый участок
7.1.	Дополнительные сведения об использовании земельного участка	—
8.	Кадастровый или иной государственный учетный номер (инвентарный) здания, сооружения, объекта незавершенного строительства, расположенного на земельном участке	—
9.	Сведения о земельных участках (землях общего пользования, территории общего пользования), посредством которых обеспечивается доступ	—
10.	Иные сведения	—

4. Пояснения к сведениям об уточняемом земельном участке с кадастровым номером 23:26:1001002:639 :

1.	—

1. Сведения о характерных точках границ уточняемого земельного участка с кадастровым номером 23:26:1001002:64 :

Система координат МСК-23, зона 1 Зона № 1

Обозначение характерных точек границ	Координаты, м				Метод определения координат	Формулы, примененные для расчета средней квадратической погрешности определения координат характерных точек границ (Mt), с подставленными в такие формулы значениями и итоговые (вычисленные) значения Mt, м	Описание закрепления точки
	содержатся в Едином государственном реестре недвижимости		определены в результате выполнения комплексных кадастровых работ				
	X	Y	X	Y			
1	2	3	4	5	6	7	8
1031/1524	456 571,94	1 367 661,14	456 571,55	1 367 660,93	Метод спутниковых геодезических измерений (определений)	√(m0^2 + m1^2) = √(0,07^2 + 0,07^2) = 0,10	—
1038/1525	456 581,33	1 367 663,74	456 581,47	1 367 663,25			
1526	456 574,65	1 367 695,68	456 574,65	1 367 695,68			
1527	456 570,82	1 367 712,27	456 570,82	1 367 712,27			
1528	456 567,69	1 367 727,30	456 567,69	1 367 727,30			
1529	456 557,82	1 367 725,69	456 557,82	1 367 725,69			
1033/1530	456 562,72	1 367 702,20	456 562,16	1 367 701,97			
1032/1531	456 566,22	1 367 685,37	456 565,94	1 367 684,76			
1031/1524	456 571,94	1 367 661,14	456 571,55	1 367 660,93			

2. Сведения о частях границ уточняемого земельного участка с кадастровым номером 23:26:1001002:64 :

Обозначение части границ		Горизонтальное проложение (S), м	Описание прохождения части границ	Сведения о согласовании местоположения границ (согласовано/спорное)
от т.	до т.			
1	2	3	4	5
1524	1525	10,19	—	согласовано

1	2	3	4	5
1525	1526	33,14	—	согласовано
1526	1527	17,03		
1527	1528	15,35		
1528	1529	10,00		
1529	1530	24,11		
1530	1531	17,62		
1531	1524	24,48		

3. Сведения о характеристиках уточняемого земельного участка с кадастровым номером 23:26:1001002:64 :

№ п/п	Наименование характеристики земельного участка	Значение характеристики
1	2	3
1.	Адрес земельного участка	—
1.1.	Сведения о местоположении земельного участка (при отсутствии адреса) в структурированном в соответствии с федеральной информационной адресной системой виде	Российская Федерация, Краснодарский край, Северский р-н
1.2.	Дополнительные сведения о местоположении земельного участка	—
2.	Площадь земельного участка ± величина погрешности определения (вычисления) площади (Р ± ΔР), м²	692 ± 18,00
3.	Формула, примененная для вычисления предельной погрешности определения площади земельного участка, с подставленными значениями и итоговые (вычисленные) значения	3,5*Mt*√(P) = 3,5*0,20*√(692,00) = 18
4.	Площадь земельного участка согласно сведениям Единого государственного реестра недвижимости (Ркад), м²	650,00
5.	Оценка расхождения Р и Ркад (Р - Ркад), м²	42
6.	Предельный минимальный и максимальный размеры земельного участка (Рмин и Рмакс), м²	Рмин = 400 Рмакс = 2 000
7.	Вид (виды) разрешенного использования	Для ведения садоводства
7.1.	Дополнительные сведения об использовании земельного участка	—
8.	Кадастровый или иной государственный учетный номер (инвентарный) здания, сооружения, объекта незавершенного строительства, расположенного на земельном участке	23:26:1001002:600
9.	Сведения о земельных участках (землях общего пользования, территории общего пользования), посредством которых обеспечивается доступ	—

1	2	3
10.	Иные сведения	—

4. Пояснения к сведениям об уточняемом земельном участке с кадастровым номером 23:26:1001002:64 :

1.	—

1. Сведения о характерных точках границ уточняемого земельного участка с кадастровым номером 23:26:1001002:645 :

Система координат МСК-23, зона 1 Зона № 1

Обозначение характерных точек границ	Координаты, м				Метод определения координат	Формулы, примененные для расчета средней квадратической погрешности определения координат характерных точек границ (Mt), с подставленными в такие формулы значениями и итоговые (вычисленные) значения Mt, м	Описание закрепления точки
	содержатся в Едином государственном реестре недвижимости		определены в результате выполнения комплексных кадастровых работ				
	X	Y	X	Y			
1	2	3	4	5	6	7	8
н1532У	—	—	456 505,73	1 367 646,37	Метод спутниковых геодезических измерений (определений)	√(m0^2 + m1^2) = √(0,07^2 + 0,07^2) = 0,10	—
н1533У	—	—	456 468,74	1 367 639,27			
н1534У	—	—	456 464,52	1 367 663,79			
н1535У	—	—	456 502,58	1 367 666,81			
н1532У	—	—	456 505,73	1 367 646,37			

2. Сведения о частях границ уточняемого земельного участка с кадастровым номером 23:26:1001002:645 :

Обозначение части границ		Горизонтальное проложение (S), м	Описание прохождения части границ	Сведения о согласовании местоположения границ (согласовано/спорное)
от т.	до т.			
1	2	3	4	5
н1532У	н1533У	37,67	—	согласовано
н1533У	н1534У	24,88		
н1534У	н1535У	38,18		
н1535У	н1532У	20,68		

3. Сведения о характеристиках уточняемого земельного участка с кадастровым номером 23:26:1001002:645 :		
№ п/п	Наименование характеристики земельного участка	Значение характеристики
1	2	3
1.	Адрес земельного участка	—
1.1.	Сведения о местоположении земельного участка (при отсутствии адреса) в структурированном в соответствии с федеральной информационной адресной системой виде	Российская Федерация, Краснодарский край, Северский р-н, д 61
1.2.	Дополнительные сведения о местоположении земельного участка	—
2.	Площадь земельного участка ± величина погрешности определения (вычисления) площади (Р ± ΔР), м²	862 ± 21,00
3.	Формула, примененная для вычисления предельной погрешности определения площади земельного участка, с подставленными значениями и итоговые (вычисленные) значения	3,5*Mt*√(P) = 3,5*0,20*√(862,00) = 21
4.	Площадь земельного участка согласно сведениям Единого государственного реестра недвижимости (Ркад), м²	761,00
5.	Оценка расхождения Р и Ркад (Р - Ркад), м²	101
6.	Предельный минимальный и максимальный размеры земельного участка (Рмин и Рмакс), м²	Рмин = 400 Рмакс = 2 000
7.	Вид (виды) разрешенного использования	Для садоводства
7.1.	Дополнительные сведения об использовании земельного участка	—
8.	Кадастровый или иной государственный учетный номер (инвентарный) здания, сооружения, объекта незавершенного строительства, расположенного на земельном участке	23:26:0000000:1443
9.	Сведения о земельных участках (землях общего пользования, территории общего пользования), посредством которых обеспечивается доступ	—
10.	Иные сведения	—
4. Пояснения к сведениям об уточняемом земельном участке с кадастровым номером 23:26:1001002:645 :		
1.	—	

1. Сведения о характерных точках границ уточняемого земельного участка с кадастровым номером 23:26:1001002:648 :

Система координат МСК-23, зона 1 Зона № 1

Обозначение характерных точек границ	Координаты, м				Метод определения координат	Формулы, примененные для расчета средней квадратической погрешности определения координат характерных точек границ (Mt), с подставленными в такие формулы значениями и итоговые (вычисленные) значения Mt, м	Описание закрепления точки
	содержатся в Едином государственном реестре недвижимости		определены в результате выполнения комплексных кадастровых работ				
	X	Y	X	Y			
1	2	3	4	5	6	7	8
н1537У	—	—	456 436,15	1 367 541,22	Метод спутниковых геодезических измерений (определений)	√(m0^2 + m1^2) = √(0,07^2 + 0,07^2) = 0,10	—
н1538У	—	—	456 427,06	1 367 581,36			
н1539У	—	—	456 412,58	1 367 578,25			
н1540У	—	—	456 421,68	1 367 537,88			
н1537У	—	—	456 436,15	1 367 541,22			

2. Сведения о частях границ уточняемого земельного участка с кадастровым номером 23:26:1001002:648 :

Обозначение части границ		Горизонтальное проложение (S), м	Описание прохождения части границ	Сведения о согласовании местоположения границ (согласовано/спорное)
от т.	до т.			
1	2	3	4	5
н1537У	н1538У	41,16	—	согласовано
н1538У	н1539У	14,81		
н1539У	н1540У	41,38		
н1540У	н1537У	14,85		

3. Сведения о характеристиках уточняемого земельного участка с кадастровым номером 23:26:1001002:648 :

№ п/п	Наименование характеристики земельного участка	Значение характеристики
1	2	3

1	2	3
1.	Адрес земельного участка	—
1.1.	Сведения о местоположении земельного участка (при отсутствии адреса) в структурированном в соответствии с федеральной информационной адресной системой виде	Российская Федерация, Краснодарский край, Северский р-н
1.2.	Дополнительные сведения о местоположении земельного участка	—
2.	Площадь земельного участка ± величина погрешности определения (вычисления) площади (Р ± ΔР), м²	612 ± 17,00
3.	Формула, примененная для вычисления предельной погрешности определения площади земельного участка, с подставленными значениями и итоговые (вычисленные) значения	3,5*Mt*√(P) = 3,5*0,20*√(612,00) = 17
4.	Площадь земельного участка согласно сведениям Единого государственного реестра недвижимости (Ркад), м²	609,00
5.	Оценка расхождения Р и Ркад (Р - Ркад), м²	3
6.	Предельный минимальный и максимальный размеры земельного участка (Рмин и Рмакс), м²	Рмин = 400 Рмакс = 2 000
7.	Вид (виды) разрешенного использования	Для садоводства
7.1.	Дополнительные сведения об использовании земельного участка	—
8.	Кадастровый или иной государственный учетный номер (инвентарный) здания, сооружения, объекта незавершенного строительства, расположенного на земельном участке	—
9.	Сведения о земельных участках (землях общего пользования, территории общего пользования), посредством которых обеспечивается доступ	—
10.	Иные сведения	—
4. Пояснения к сведениям об уточняемом земельном участке с кадастровым номером 23:26:1001002:648 :		
1.	—	

1. Сведения о характерных точках границ уточняемого земельного участка с кадастровым номером 23:26:1001002:66 :

Система координат МСК-23, зона 1 Зона № 1

Обозначение характерных точек границ	Координаты, м				Метод определения координат	Формулы, примененные для расчета средней квадратической погрешности определения координат характерных точек границ (Mt), с подставленными в такие формулы значениями и итоговые (вычисленные) значения Mt, м	Описание закрепления точки
	содержатся в Едином государственном реестре недвижимости		определены в результате выполнения комплексных кадастровых работ				
	X	Y	X	Y			
1	2	3	4	5	6	7	8
1048/1549	456 415,16	1 367 351,25	456 416,60	1 367 350,63	Метод спутниковых геодезических измерений (определений)	√(m0^2 + m1^2) = √(0,07^2 + 0,07^2) = 0,10	—
685	456 398,33	1 367 347,72	456 398,33	1 367 347,72			Долговременный межевой знак
684	456 412,26	1 367 308,24	456 412,26	1 367 308,24			
н1550У	—	—	456 415,17	1 367 308,99			—
1049/1551	456 424,36	1 367 311,35	456 425,07	1 367 311,17			
н1552У	—	—	456 418,22	1 367 341,47			
1048/1549	456 415,16	1 367 351,25	456 416,60	1 367 350,63			

2. Сведения о частях границ уточняемого земельного участка с кадастровым номером 23:26:1001002:66 :

Обозначение части границ		Горизонтальное проложение (S), м	Описание прохождения части границ	Сведения о согласовании местоположения границ (согласовано/спорное)
от т.	до т.			
1	2	3	4	5
1549	685	18,50	—	согласовано
685	684	41,87		
684	н1550У	3,01		
н1550У	1551	10,14		
1551	н1552У	31,06		
н1552У	1549	9,30		

3. Сведения о характеристиках уточняемого земельного участка с кадастровым номером 23:26:1001002:66 :		
№ п/п	Наименование характеристики земельного участка	Значение характеристики
1	2	3
1.	Адрес земельного участка	—
1.1.	Сведения о местоположении земельного участка (при отсутствии адреса) в структурированном в соответствии с федеральной информационной адресной системой виде	Российская Федерация, Краснодарский край, Северский р-н
1.2.	Дополнительные сведения о местоположении земельного участка	—
2.	Площадь земельного участка ± величина погрешности определения (вычисления) площади (Р ± ΔР), м²	639 ± 18,00
3.	Формула, примененная для вычисления предельной погрешности определения площади земельного участка, с подставленными значениями и итоговые (вычисленные) значения	3,5*Mt*√(P) = 3,5*0,20*√(639,00) = 18
4.	Площадь земельного участка согласно сведениям Единого государственного реестра недвижимости (Ркад), м²	616,00
5.	Оценка расхождения Р и Ркад (Р - Ркад), м²	23
6.	Предельный минимальный и максимальный размеры земельного участка (Рмин и Рмакс), м²	Рмин = 400 Рмакс = 2 000
7.	Вид (виды) разрешенного использования	Для садоводства
7.1.	Дополнительные сведения об использовании земельного участка	—
8.	Кадастровый или иной государственный учетный номер (инвентарный) здания, сооружения, объекта незавершенного строительства, расположенного на земельном участке	23:26:0000000:1249
9.	Сведения о земельных участках (землях общего пользования, территории общего пользования), посредством которых обеспечивается доступ	—
10.	Иные сведения	—
4. Пояснения к сведениям об уточняемом земельном участке с кадастровым номером 23:26:1001002:66 :		
1.	—	

1. Сведения о характерных точках границ уточняемого земельного участка с кадастровым номером 23:26:1001002:665 :

Система координат МСК-23, зона 1 Зона № 1

Обозначение характерных точек границ	Координаты, м				Метод определения координат	Формулы, примененные для расчета средней квадратической погрешности определения координат характерных точек границ (Mt), с подставленными в такие формулы значениями и итоговые (вычисленные) значения Mt, м	Описание закрепления точки
	содержатся в Едином государственном реестре недвижимости		определены в результате выполнения комплексных кадастровых работ				
	X	Y	X	Y			
1	2	3	4	5	6	7	8
н1566У	—	—	456 919,91	1 367 610,61	Метод спутниковых геодезических измерений (определений)	√(m0^2 + m1^2) = √(0,07^2 + 0,07^2) = 0,10	—
н1567У	—	—	456 889,37	1 367 610,06			
н68У	—	—	456 889,03	1 367 630,14			
н67У	—	—	456 919,44	1 367 631,04			
н1566У	—	—	456 919,91	1 367 610,61			

2. Сведения о частях границ уточняемого земельного участка с кадастровым номером 23:26:1001002:665 :

Обозначение части границ		Горизонтальное проложение (S), м	Описание прохождения части границ	Сведения о согласовании местоположения границ (согласовано/спорное)
от т.	до т.			
1	2	3	4	5
н1566У	н1567У	30,54	—	согласовано
н1567У	н68У	20,08		
н68У	н67У	30,42		
н67У	н1566У	20,44		

3. Сведения о характеристиках уточняемого земельного участка с кадастровым номером 23:26:1001002:665 :

№ п/п	Наименование характеристики земельного участка	Значение характеристики
1	2	3

1	2	3
1.	Адрес земельного участка	—
1.1.	Сведения о местоположении земельного участка (при отсутствии адреса) в структурированном в соответствии с федеральной информационной адресной системой виде	Российская Федерация, Краснодарский край, Северский р-н, Груша снт, уч №21/1
1.2.	Дополнительные сведения о местоположении земельного участка	—
2.	Площадь земельного участка ± величина погрешности определения (вычисления) площади (Р ± ΔР), м²	618 ± 17,00
3.	Формула, примененная для вычисления предельной погрешности определения площади земельного участка, с подставленными значениями и итоговые (вычисленные) значения	3,5*Mt*√(P) = 3,5*0,20*√(618,00) = 17
4.	Площадь земельного участка согласно сведениям Единого государственного реестра недвижимости (Ркад), м²	600,00
5.	Оценка расхождения Р и Ркад (Р - Ркад), м²	18
6.	Предельный минимальный и максимальный размеры земельного участка (Рмин и Рмакс), м²	Рмин = 400 Рмакс = 2 000
7.	Вид (виды) разрешенного использования	не установлено
7.1.	Дополнительные сведения об использовании земельного участка	—
8.	Кадастровый или иной государственный учетный номер (инвентарный) здания, сооружения, объекта незавершенного строительства, расположенного на земельном участке	—
9.	Сведения о земельных участках (землях общего пользования, территории общего пользования), посредством которых обеспечивается доступ	—
10.	Иные сведения	—
4. Пояснения к сведениям об уточняемом земельном участке с кадастровым номером 23:26:1001002:665 :		
1.	—	

1. Сведения о характерных точках границ уточняемого земельного участка с кадастровым номером 23:26:1001002:67 :

Система координат МСК-23, зона 1 Зона № 1

Обозначение характерных точек границ	Координаты, м				Метод определения координат	Формулы, примененные для расчета средней квадратической погрешности определения координат характерных точек границ (Mt), с подставленными в такие формулы значениями и итоговые (вычисленные) значения Mt, м	Описание закрепления точки
	содержатся в Едином государственном реестре недвижимости		определены в результате выполнения комплексных кадастровых работ				
	X	Y	X	Y			
1	2	3	4	5	6	7	8
955/1413	456 756,52	1 367 514,76	456 757,22	1 367 515,56	Метод спутниковых геодезических измерений (определений)	√(m0^2 + m1^2) = √(0,07^2 + 0,07^2) = 0,10	—
1061/1568	456 742,53	1 367 511,75	456 742,89	1 367 512,32			
1060/1569	456 746,80	1 367 489,39	456 747,04	1 367 491,34			
н1570У	—	—	456 748,34	1 367 485,88			
н1571У	—	—	456 748,16	1 367 484,14			
н1572У	—	—	456 747,92	1 367 482,78			
н1573У	—	—	456 749,99	1 367 472,58			
н1574У	—	—	456 750,84	1 367 472,14			
707	456 749,01	1 367 472,07	—	—		0,10	
706	456 749,76	1 367 471,89	—	—			
558	456 764,71	1 367 475,37	456 764,71	1 367 475,37		√(m0^2 + m1^2) = √(0,07^2 + 0,07^2) = 0,10	Долговременный межевой знак
954/1414	456 762,19	1 367 489,96	456 762,64	1 367 490,38			—

1	2	3	4	5	6	7	8
955/1413	456 756,52	1 367 514,76	456 757,22	1 367 515,56	Метод спутниковых геодезических измерений (определений)	√(m0^2 + m1^2) = √(0,07^2 + 0,07^2) = 0,10	—

2. Сведения о частях границ уточняемого земельного участка с кадастровым номером 23:26:1001002:67 :

Обозначение части границ		Горизонтальное проложение (S), м	Описание прохождения части границ	Сведения о согласовании местоположения границ (согласовано/спорное)
от т.	до т.			
1	2	3	4	5
1413	1568	14,69	—	согласовано
1568	1569	21,39		
1569	н1570У	5,61		
н1570У	н1571У	1,75		
н1571У	н1572У	1,38		
н1572У	н1573У	10,41		
н1573У	н1574У	0,96		
н1574У	558	14,24		
558	1414	15,15		
1414	1413	25,76		

3. Сведения о характеристиках уточняемого земельного участка с кадастровым номером 23:26:1001002:67 :

№ п/п	Наименование характеристики земельного участка	Значение характеристики
1	2	3
1.	Адрес земельного участка	—
1.1.	Сведения о местоположении земельного участка (при отсутствии адреса) в структурированном в соответствии с федеральной информационной адресной системой виде	Российская Федерация, Краснодарский край, Северский р-н
1.2.	Дополнительные сведения о местоположении земельного участка	—
2.	Площадь земельного участка ± величина погрешности определения (вычисления) площади (Р ± ΔР), м²	615 ± 17,00
3.	Формула, примененная для вычисления предельной погрешности определения площади земельного участка, с подставленными значениями и итоговые (вычисленные) значения	3,5*Mt*√(P) = 3,5*0,20*√(615,00) = 17
4.	Площадь земельного участка согласно сведениям Единого государственного реестра недвижимости (Ркад), м²	600,00
5.	Оценка расхождения Р и Ркад (Р - Ркад), м²	15

1	2	3
6.	Предельный минимальный и максимальный размеры земельного участка (Рмин и Рмакс), м²	Рмин = 400 Рмакс = 2 000
7.	Вид (виды) разрешенного использования	Для садоводства
7.1.	Дополнительные сведения об использовании земельного участка	—
8.	Кадастровый или иной государственный учетный номер (инвентарный) здания, сооружения, объекта незавершенного строительства, расположенного на земельном участке	23:26:0000000:2385
9.	Сведения о земельных участках (землях общего пользования, территории общего пользования), посредством которых обеспечивается доступ	—
10.	Иные сведения	—

4. Пояснения к сведениям об уточняемом земельном участке с кадастровым номером 23:26:1001002:67 :

1.	—

1. Сведения о характерных точках границ уточняемого земельного участка с кадастровым номером 23:26:1001002:674 :

Система координат МСК-23, зона 1 Зона № 1

Обозначение характерных точек границ	Координаты, м				Метод определения координат	Формулы, примененные для расчета средней квадратической погрешности определения координат характерных точек границ (Mt), с подставленными в такие формулы значениями и итоговые (вычисленные) значения Mt, м	Описание закрепления точки
	содержатся в Едином государственном реестре недвижимости		определены в результате выполнения комплексных кадастровых работ				
	X	Y	X	Y			
1	2	3	4	5	6	7	8
588	—	—	456 465,23	1 367 410,13	Метод спутниковых геодезических измерений (определений)	√(m0^2 + m1^2) = √(0,07^2 + 0,07^2) = 0,10	-
589	—	—	456 450,33	1 367 406,41			Долговременный межевой знак
1205	456 449,79	1 367 406,29	456 449,79	1 367 406,29			
1206	—	—	456 445,27	1 367 427,91			
1207	—	—	456 443,01	1 367 435,76			

1	2	3	4	5	6	7	8
1208	—	—	456 445,18	1 367 436,20	Метод спутниковых геодезических измерений (определений)	√(m0^2 + m1^2) = √(0,07^2 + 0,07^2) = 0,10	Долговременный межевой знак
1209	—	—	456 442,92	1 367 447,23			
н1287У	—	—	456 455,86	1 367 449,51			—
588	—	—	456 465,23	1 367 410,13			-

2. Сведения о частях границ уточняемого земельного участка с кадастровым номером 23:26:1001002:674 :

Обозначение части границ		Горизонтальное проложение (S), м	Описание прохождения части границ	Сведения о согласовании местоположения границ (согласовано/спорное)
от т.	до т.			
1	2	3	4	5
588	589	15,36	—	согласовано
589	1205	0,55		
1205	1206	22,09		
1206	1207	8,17		
1207	1208	2,21		
1208	1209	11,26		
1209	н1287У	13,14		
н1287У	588	40,48		

3. Сведения о характеристиках уточняемого земельного участка с кадастровым номером 23:26:1001002:674 :

№ п/п	Наименование характеристики земельного участка	Значение характеристики
1	2	3
1.	Адрес земельного участка	—
1.1.	Сведения о местоположении земельного участка (при отсутствии адреса) в структурированном в соответствии с федеральной информационной адресной системой виде	Российская Федерация, Краснодарский край, Северский р-н, д 56а
1.2.	Дополнительные сведения о местоположении земельного участка	—
2.	Площадь земельного участка ± величина погрешности определения (вычисления) площади (P ± ΔP), м²	613 ± 17,00

1	2	3
3.	Формула, примененная для вычисления предельной погрешности определения площади земельного участка, с подставленными значениями и итоговые (вычисленные) значения	3,5*Mt*√(P) = 3,5*0,20*√(613,00) = 17
4.	Площадь земельного участка согласно сведениям Единого государственного реестра недвижимости (Ркад), м²	620,00
5.	Оценка расхождения Р и Ркад (Р - Ркад), м²	7
6.	Предельный минимальный и максимальный размеры земельного участка (Рмин и Рмакс), м²	Рмин = 400 Рмакс = 2 000
7.	Вид (виды) разрешенного использования	для садоводства
7.1.	Дополнительные сведения об использовании земельного участка	—
8.	Кадастровый или иной государственный учетный номер (инвентарный) здания, сооружения, объекта незавершенного строительства, расположенного на земельном участке	23:26:0000000:1725
9.	Сведения о земельных участках (землях общего пользования, территории общего пользования), посредством которых обеспечивается доступ	—
10.	Иные сведения	—

4. Пояснения к сведениям об уточняемом земельном участке с кадастровым номером 23:26:1001002:674 :

1.	—

1. Сведения о характерных точках границ уточняемого земельного участка с кадастровым номером 23:26:1001002:68 :

Система координат МСК-23, зона 1 Зона № 1

Обозначение характерных точек границ	Координаты, м				Метод определения координат	Формулы, примененные для расчета средней квадратической погрешности определения координат характерных точек границ (Mt), с подставленными в такие формулы значениями и итоговые (вычисленные) значения Mt, м	Описание закрепления точки
	содержатся в Едином государственном реестре недвижимости		определены в результате выполнения комплексных кадастровых работ				
	X	Y	X	Y			
1	2	3	4	5	6	7	8
1062/1575	456 355,20	1 367 343,78	456 355,91	1 367 343,12	Метод спутниковых геодезических измерений (определений)	√(m0^2 + m1^2) = √(0,07^2 + 0,07^2) = 0,10	—

1	2	3	4	5	6	7	8
1065/1576	456 368,92	1 367 347,08	456 371,03	1 367 346,59	Метод спутниковых геодезических измерений (определений)	√(m0^2 + m1^2) = √(0,07^2 + 0,07^2) = 0,10	—
1064/1577	456 360,25	1 367 387,35	456 362,48	1 367 386,98			
1063/1578	456 347,03	1 367 385,09	456 347,80	1 367 384,31			
н1579У	—	—	456 355,55	1 367 344,53			
1062/1575	456 355,20	1 367 343,78	456 355,91	1 367 343,12			

2. Сведения о частях границ уточняемого земельного участка с кадастровым номером 23:26:1001002:68 :

Обозначение части границ		Горизонтальное проложение (S), м	Описание прохождения части границ	Сведения о согласовании местоположения границ (согласовано/спорное)
от т.	до т.			
1	2	3	4	5
1575	1576	15,51	—	согласовано
1576	1577	41,29		
1577	1578	14,92		
1578	н1579У	40,53		
н1579У	1575	1,46		

3. Сведения о характеристиках уточняемого земельного участка с кадастровым номером 23:26:1001002:68 :

№ п/п	Наименование характеристики земельного участка	Значение характеристики
1	2	3
1.	Адрес земельного участка	—
1.1.	Сведения о местоположении земельного участка (при отсутствии адреса) в структурированном в соответствии с федеральной информационной адресной системой виде	Российская Федерация, Краснодарский край, Северский р-н
1.2.	Дополнительные сведения о местоположении земельного участка	—
2.	Площадь земельного участка ± величина погрешности определения (вычисления) площади (P ± ΔP), м²	635 ± 18,00
3.	Формула, примененная для вычисления предельной погрешности определения площади земельного участка, с подставленными значениями и итоговые (вычисленные) значения	3,5*Mt*√(P) = 3,5*0,20*√(635,00) = 18

1	2	3
4.	Площадь земельного участка согласно сведениям Единого государственного реестра недвижимости (Ркад), м²	568,00
5.	Оценка расхождения Р и Ркад (Р - Ркад), м²	67
6.	Предельный минимальный и максимальный размеры земельного участка (Рмин и Рмакс), м²	Рмин = 400 Рмакс = 2 000
7.	Вид (виды) разрешенного использования	Для садоводства
7.1.	Дополнительные сведения об использовании земельного участка	—
8.	Кадастровый или иной государственный учетный номер (инвентарный) здания, сооружения, объекта незавершенного строительства, расположенного на земельном участке	23:26:0000000:2705
9.	Сведения о земельных участках (землях общего пользования, территории общего пользования), посредством которых обеспечивается доступ	—
10.	Иные сведения	—

4. Пояснения к сведениям об уточняемом земельном участке с кадастровым номером 23:26:1001002:68 :

1.	—

1. Сведения о характерных точках границ уточняемого земельного участка с кадастровым номером 23:26:1001002:692 :

Система координат МСК-23, зона 1 Зона № 1

Обозначение характерных точек границ	Координаты, м				Метод определения координат	Формулы, примененные для расчета средней квадратической погрешности определения координат характерных точек границ (Mt), с подставленными в такие формулы значениями и итоговые (вычисленные) значения Mt, м	Описание закрепления точки
	содержатся в Едином государственном реестре недвижимости		определены в результате выполнения комплексных кадастровых работ				
	X	Y	X	Y			
1	2	3	4	5	6	7	8
н1582У	—	—	456 506,78	1 367 640,45	Метод спутниковых геодезических измерений (определений)	√(m0^2 + m1^2) = √(0,07^2 + 0,07^2) = 0,10	—
н1583У	—	—	456 515,68	1 367 601,05			
н1584У	—	—	456 500,61	1 367 597,10			

1	2	3	4	5	6	7	8
н1585У	—	—	456 491,27	1 367 637,43	Метод спутниковых геодезических измерений (определений)	√(m0^2 + m1^2) = √(0,07^2 + 0,07^2) = 0,10	—
н1582У	—	—	456 506,78	1 367 640,45			

2. Сведения о частях границ уточняемого земельного участка с кадастровым номером 23:26:1001002:692 :

Обозначение части границ		Горизонтальное проложение (S), м	Описание прохождения части границ	Сведения о согласовании местоположения границ (согласовано/спорное)
от т.	до т.			
1	2	3	4	5
н1582У	н1583У	40,39	—	согласовано
н1583У	н1584У	15,58		
н1584У	н1585У	41,40		
н1585У	н1582У	15,80		

3. Сведения о характеристиках уточняемого земельного участка с кадастровым номером 23:26:1001002:692 :

№ п/п	Наименование характеристики земельного участка	Значение характеристики
1	2	3
1.	Адрес земельного участка	—
1.1.	Сведения о местоположении земельного участка (при отсутствии адреса) в структурированном в соответствии с федеральной информационной адресной системой виде	Российская Федерация, Краснодарский край, Северский р-н, Смоленская ст-ца
1.2.	Дополнительные сведения о местоположении земельного участка	—
2.	Площадь земельного участка ± величина погрешности определения (вычисления) площади (Р ± ΔР), м²	641 ± 18,00
3.	Формула, примененная для вычисления предельной погрешности определения площади земельного участка, с подставленными значениями и итоговые (вычисленные) значения	3,5*Mt*√(P) = 3,5*0,20*√(641,00) = 18
4.	Площадь земельного участка согласно сведениям Единого государственного реестра недвижимости (Ркад), м²	645,00
5.	Оценка расхождения Р и Ркад (Р - Ркад), м²	4
6.	Предельный минимальный и максимальный размеры земельного участка (Рмин и Рмакс), м²	Рмин = 400 Рмакс = 2 000
7.	Вид (виды) разрешенного использования	для садоводства
7.1.	Дополнительные сведения об использовании земельного участка	—

1	2	3
8.	Кадастровый или иной государственный учетный номер (инвентарный) здания, сооружения, объекта незавершенного строительства, расположенного на земельном участке	—
9.	Сведения о земельных участках (землях общего пользования, территории общего пользования), посредством которых обеспечивается доступ	—
10.	Иные сведения	—

4. Пояснения к сведениям об уточняемом земельном участке с кадастровым номером 23:26:1001002:692 :

1.	—

1. Сведения о характерных точках границ уточняемого земельного участка с кадастровым номером 23:26:1001002:70 :

Система координат МСК-23, зона 1 Зона № 1

Обозначение характерных точек границ	Координаты, м				Метод определения координат	Формулы, примененные для расчета средней квадратической погрешности определения координат характерных точек границ (Mt), с подставленными в такие формулы значениями и итоговые (вычисленные) значения Mt, м	Описание закрепления точки
	содержатся в Едином государственном реестре недвижимости		определены в результате выполнения комплексных кадастровых работ				
	X	Y	X	Y			
1	2	3	4	5	6	7	8
1070/1586	456 717,04	1 367 424,74	456 716,00	1 367 422,52	Метод спутниковых геодезических измерений (определений)	√(m0^2 + m1^2) = √(0,07^2 + 0,07^2) = 0,10	—
442/720	456 730,82	1 367 427,97	456 731,19	1 367 426,12			
443/719	456 724,55	1 367 454,82	456 725,04	1 367 453,41			
444/718	456 723,30	1 367 454,96	456 723,88	1 367 453,46			
445/717	456 720,40	1 367 467,86	456 720,87	1 367 466,48			
н1587У	—	—	456 714,43	1 367 465,24			
984/1457	456 706,54	1 367 465,03	456 706,34	1 367 463,72			Закрепление отсутствует

1	2	3	4	5	6	7	8
1070/1586	456 717,04	1 367 424,74	456 716,00	1 367 422,52	Метод спутниковых геодезических измерений (определений)	√(m0^2 + m1^2) = √(0,07^2 + 0,07^2) = 0,10	—

2. Сведения о частях границ уточняемого земельного участка с кадастровым номером 23:26:1001002:70 :

Обозначение части границ		Горизонтальное проложение (S), м	Описание прохождения части границ	Сведения о согласовании местоположения границ (согласовано/спорное)
от т.	до т.			
1	2	3	4	5
1586	720	15,61	—	согласовано
720	719	27,97		
719	718	1,16		
718	717	13,36		
717	н1587У	6,56		
н1587У	1457	8,23		
1457	1586	42,32		

3. Сведения о характеристиках уточняемого земельного участка с кадастровым номером 23:26:1001002:70 :

№ п/п	Наименование характеристики земельного участка	Значение характеристики
1	2	3
1.	Адрес земельного участка	—
1.1.	Сведения о местоположении земельного участка (при отсутствии адреса) в структурированном в соответствии с федеральной информационной адресной системой виде	Российская Федерация, Краснодарский край, Северский р-н
1.2.	Дополнительные сведения о местоположении земельного участка	—
2.	Площадь земельного участка ± величина погрешности определения (вычисления) площади (Р ± ΔР), м²	647 ± 18,00
3.	Формула, примененная для вычисления предельной погрешности определения площади земельного участка, с подставленными значениями и итоговые (вычисленные) значения	3,5*Mt*√(P) = 3,5*0,20*√(647,00) = 18
4.	Площадь земельного участка согласно сведениям Единого государственного реестра недвижимости (Ркад), м²	594,00
5.	Оценка расхождения Р и Ркад (Р - Ркад), м²	53
6.	Предельный минимальный и максимальный размеры земельного участка (Рмин и Рмакс), м²	Рмин = 400 Рмакс = 2 000
7.	Вид (виды) разрешенного использования	Для садоводства

1	2	3
7.1.	Дополнительные сведения об использовании земельного участка	—
8.	Кадастровый или иной государственный учетный номер (инвентарный) здания, сооружения, объекта незавершенного строительства, расположенного на земельном участке	23:26:0000000:1610
9.	Сведения о земельных участках (землях общего пользования, территории общего пользования), посредством которых обеспечивается доступ	—
10.	Иные сведения	—

4. Пояснения к сведениям об уточняемом земельном участке с кадастровым номером 23:26:1001002:70 :

1.	—

1. Сведения о характерных точках границ уточняемого земельного участка с кадастровым номером 23:26:1001002:72 :

Система координат МСК-23, зона 1 Зона № 1

Обозначение характерных точек границ	Координаты, м				Метод определения координат	Формулы, примененные для расчета средней квадратической погрешности определения координат характерных точек границ (Mt), с подставленными в такие формулы значениями и итоговые (вычисленные) значения Mt, м	Описание закрепления точки
	содержатся в Едином государственном реестре недвижимости		определены в результате выполнения комплексных кадастровых работ				
	X	Y	X	Y			
1	2	3	4	5	6	7	8
1088/1606	456 802,63	1 368 013,95	456 802,15	1 368 019,70	Метод спутниковых геодезических измерений (определений)	√(m0^2 + m1^2) = √(0,07^2 + 0,07^2) = 0,10	—
н1607У	—	—	456 778,91	1 368 021,36			
н1608У	—	—	456 776,60	1 368 020,69			
н1609У	—	—	456 774,66	1 368 018,82			
1090/1610	456 774,14	1 368 016,54	456 773,36	1 368 014,59			
1089/1611	456 774,04	1 367 995,24	456 773,65	1 367 994,42			

1	2	3	4	5	6	7	8
н1612У	—	—	456 795,73	1 367 993,38	Метод спутниковых геодезических измерений (определений)	√(m0^2 + m1^2) = √(0,07^2 + 0,07^2) = 0,10	—
173/257	456 802,88	1 367 993,24	456 802,78	1 367 992,42			Долговременный межевой знак
1088/1606	456 802,63	1 368 013,95	456 802,15	1 368 019,70			—

2. Сведения о частях границ уточняемого земельного участка с кадастровым номером 23:26:1001002:72 :

Обозначение части границ		Горизонтальное проложение (S), м	Описание прохождения части границ	Сведения о согласовании местоположения границ (согласовано/спорное)
от т.	до т.			
1	2	3	4	5
1606	н1607У	23,30	—	согласовано
н1607У	н1608У	2,41		
н1608У	н1609У	2,69		
н1609У	1610	4,43		
1610	1611	20,17		
1611	н1612У	22,10		
н1612У	257	7,12		
257	1606	27,29		

3. Сведения о характеристиках уточняемого земельного участка с кадастровым номером 23:26:1001002:72 :

№ п/п	Наименование характеристики земельного участка	Значение характеристики
1	2	3
1.	Адрес земельного участка	—
1.1.	Сведения о местоположении земельного участка (при отсутствии адреса) в структурированном в соответствии с федеральной информационной адресной системой виде	Российская Федерация, Краснодарский край, Северский р-н
1.2.	Дополнительные сведения о местоположении земельного участка	—
2.	Площадь земельного участка ± величина погрешности определения (вычисления) площади (P ± ΔP), м²	773 ± 19,00
3.	Формула, примененная для вычисления предельной погрешности определения площади земельного участка, с подставленными значениями и итоговые (вычисленные) значения	3,5*Mt*√(P) = 3,5*0,20*√(773,00) = 19

1	2	3
4.	Площадь земельного участка согласно сведениям Единого государственного реестра недвижимости (Ркад), м²	600,00
5.	Оценка расхождения Р и Ркад (Р - Ркад), м²	173
6.	Предельный минимальный и максимальный размеры земельного участка (Рмин и Рмакс), м²	Рмин = 400 Рмакс = 2 000
7.	Вид (виды) разрешенного использования	Для садоводства
7.1.	Дополнительные сведения об использовании земельного участка	—
8.	Кадастровый или иной государственный учетный номер (инвентарный) здания, сооружения, объекта незавершенного строительства, расположенного на земельном участке	23:26:0000000:2822
9.	Сведения о земельных участках (землях общего пользования, территории общего пользования), посредством которых обеспечивается доступ	—
10.	Иные сведения	—

4. Пояснения к сведениям об уточняемом земельном участке с кадастровым номером 23:26:1001002:72 :

1.	—

1. Сведения о характерных точках границ уточняемого земельного участка с кадастровым номером 23:26:1001002:84 :

Система координат МСК-23, зона 1 Зона № 1

Обозначение характерных точек границ	Координаты, м				Метод определения координат	Формулы, примененные для расчета средней квадратической погрешности определения координат характерных точек границ (Mt), с подставленными в такие формулы значениями и итоговые (вычисленные) значения Mt, м	Описание закрепления точки
	содержатся в Едином государственном реестре недвижимости		определены в результате выполнения комплексных кадастровых работ				
	X	Y	X	Y			
1	2	3	4	5	6	7	8
1178/1697	456 490,36	1 367 638,46	456 491,27	1 367 637,43	Метод спутниковых геодезических измерений (определений)	√(m0^2 + m1^2) = √(0,07^2 + 0,07^2) = 0,10	—
591/912	456 476,03	1 367 636,20	456 476,30	1 367 635,19			
592/916	456 484,76	1 367 595,21	456 485,24	1 367 593,71			

1	2	3	4	5	6	7	8
643/988	456 501,42	1 367 598,14	456 500,61	1 367 597,10	Метод спутниковых геодезических измерений (определений)	√(m0^2 + m1^2) = √(0,07^2 + 0,07^2) = 0,10	—
1178/1697	456 490,36	1 367 638,46	456 491,27	1 367 637,43			

2. Сведения о частях границ уточняемого земельного участка с кадастровым номером 23:26:1001002:84 :

Обозначение части границ		Горизонтальное проложение (S), м	Описание прохождения части границ	Сведения о согласовании местоположения границ (согласовано/спорное)
от т.	до т.			
1	2	3	4	5
1697	912	15,14	—	согласовано
912	916	42,43		
916	988	15,74		
988	1697	41,40		

3. Сведения о характеристиках уточняемого земельного участка с кадастровым номером 23:26:1001002:84 :

№ п/п	Наименование характеристики земельного участка	Значение характеристики
1	2	3
1.	Адрес земельного участка	—
1.1.	Сведения о местоположении земельного участка (при отсутствии адреса) в структурированном в соответствии с федеральной информационной адресной системой виде	Российская Федерация, Краснодарский край, Северский р-н
1.2.	Дополнительные сведения о местоположении земельного участка	—
2.	Площадь земельного участка ± величина погрешности определения (вычисления) площади (Р ± ΔР), м²	646 ± 18,00
3.	Формула, примененная для вычисления предельной погрешности определения площади земельного участка, с подставленными значениями и итоговые (вычисленные) значения	3,5*Mt*√(P) = 3,5*0,20*√(646,00) = 18
4.	Площадь земельного участка согласно сведениям Единого государственного реестра недвижимости (Ркад), м²	655,00
5.	Оценка расхождения Р и Ркад (Р - Ркад), м²	9
6.	Предельный минимальный и максимальный размеры земельного участка (Рмин и Рмакс), м²	Рмин = 400 Рмакс = 2 000
7.	Вид (виды) разрешенного использования	Для садоводства
7.1.	Дополнительные сведения об использовании земельного участка	—

1	2	3
8.	Кадастровый или иной государственный учетный номер (инвентарный) здания, сооружения, объекта незавершенного строительства, расположенного на земельном участке	23:26:0000000:2781
9.	Сведения о земельных участках (землях общего пользования, территории общего пользования), посредством которых обеспечивается доступ	—
10.	Иные сведения	—

4. Пояснения к сведениям об уточняемом земельном участке с кадастровым номером 23:26:1001002:84 :

1.	—

1. Сведения о характерных точках границ уточняемого земельного участка с кадастровым номером 23:26:1001002:86 :

Система координат МСК-23, зона 1 Зона № 1

Обозначение характерных точек границ	Координаты, м				Метод определения координат	Формулы, примененные для расчета средней квадратической погрешности определения координат характерных точек границ (Mt), с подставленными в такие формулы значениями и итоговые (вычисленные) значения Mt, м	Описание закрепления точки
	содержатся в Едином государственном реестре недвижимости		определены в результате выполнения комплексных кадастровых работ				
	X	Y	X	Y			
1	2	3	4	5	6	7	8
179/269	456 832,24	1 368 011,37	456 831,85	1 368 010,55	Метод спутниковых геодезических измерений (определений)	√(m0^2 + m1^2) = √(0,07^2 + 0,07^2) = 0,10	—
н1699У	—	—	456 831,85	1 368 013,65			
н1700У	—	—	456 831,82	1 368 016,88			
1088/1606	456 802,63	1 368 013,95	456 802,15	1 368 019,70			
173/257	456 802,88	1 367 993,24	456 802,78	1 367 992,42			Долговременный межевой знак
169/255	456 832,69	1 367 990,07	456 832,30	1 367 989,25			
179/269	456 832,24	1 368 011,37	456 831,85	1 368 010,55			—

2. Сведения о частях границ уточняемого земельного участка с кадастровым номером 23:26:1001002:86 :

Обозначение части границ		Горизонтальное проложение (S), м	Описание прохождения части границ	Сведения о согласовании местоположения границ (согласовано/спорное)
от т.	до т.			
1	2	3	4	5
269	н1699У	3,10	—	согласовано
н1699У	н1700У	3,23		
н1700У	1606	29,80		
1606	257	27,29		
257	255	29,69		
255	269	21,30		

3. Сведения о характеристиках уточняемого земельного участка с кадастровым номером 23:26:1001002:86 :

№ п/п	Наименование характеристики земельного участка	Значение характеристики
1	2	3
1.	Адрес земельного участка	—
1.1.	Сведения о местоположении земельного участка (при отсутствии адреса) в структурированном в соответствии с федеральной информационной адресной системой виде	Российская Федерация, Краснодарский край, Северский р-н
1.2.	Дополнительные сведения о местоположении земельного участка	—
2.	Площадь земельного участка ± величина погрешности определения (вычисления) площади (Р ± ΔР), м²	810 ± 20,00
3.	Формула, примененная для вычисления предельной погрешности определения площади земельного участка, с подставленными значениями и итоговые (вычисленные) значения	3,5*Mt*√(P) = 3,5*0,20*√(810,00) = 20
4.	Площадь земельного участка согласно сведениям Единого государственного реестра недвижимости (Ркад), м²	619,00
5.	Оценка расхождения Р и Ркад (Р - Ркад), м²	191
6.	Предельный минимальный и максимальный размеры земельного участка (Рмин и Рмакс), м²	Рмин = 400 Рмакс = 2 000
7.	Вид (виды) разрешенного использования	Для садоводства
7.1.	Дополнительные сведения об использовании земельного участка	—
8.	Кадастровый или иной государственный учетный номер (инвентарный) здания, сооружения, объекта незавершенного строительства, расположенного на земельном участке	—

1	2	3
9.	Сведения о земельных участках (землях общего пользования, территории общего пользования), посредством которых обеспечивается доступ	—
10.	Иные сведения	—

4. Пояснения к сведениям об уточняемом земельном участке с кадастровым номером 23:26:1001002:86 :

1.	—

1. Сведения о характерных точках границ уточняемого земельного участка с кадастровым номером 23:26:1001002:93 :

Система координат МСК-23, зона 1 Зона № 1

Обозначение характерных точек границ	Координаты, м				Метод определения координат	Формулы, примененные для расчета средней квадратической погрешности определения координат характерных точек границ (Mt), с подставленными в такие формулы значениями и итоговые (вычисленные) значения Mt, м	Описание закрепления точки
	содержатся в Едином государственном реестре недвижимости		определены в результате выполнения комплексных кадастровых работ				
	X	Y	X	Y			
1	2	3	4	5	6	7	8
1193/1716	456 727,33	1 367 509,52	456 727,55	1 367 508,81	Метод спутниковых геодезических измерений (определений)	√(m0^2 + m1^2) = √(0,07^2 + 0,07^2) = 0,10	—
1194/1717	456 724,32	1 367 509,68	456 725,00	1 367 508,37			
1051/1554	456 704,96	1 367 505,34	456 705,28	1 367 504,42			Закрепление отсутствует
1050/1553	456 713,58	1 367 466,47	456 714,43	1 367 465,24			
445/717	456 720,40	1 367 467,86	456 720,87	1 367 466,48			—
446/716	456 735,31	1 367 470,83	456 735,90	1 367 469,41			
1193/1716	456 727,33	1 367 509,52	456 727,55	1 367 508,81			

2. Сведения о частях границ уточняемого земельного участка с кадастровым номером 23:26:1001002:93 :

Обозначение части границ		Горизонтальное проложение (S), м	Описание прохождения части границ	Сведения о согласовании местоположения границ (согласовано/спорное)
от т.	до т.			

1	2	3	4	5
1716	1717	2,59	—	согласовано
1717	1554	20,11		
1554	1553	40,23		
1553	717	6,56		
717	716	15,31		
716	1716	40,28		

3. Сведения о характеристиках уточняемого земельного участка с кадастровым номером 23:26:1001002:93 :

№ п/п	Наименование характеристики земельного участка	Значение характеристики
1	2	3
1.	Адрес земельного участка	—
1.1.	Сведения о местоположении земельного участка (при отсутствии адреса) в структурированном в соответствии с федеральной информационной адресной системой виде	Российская Федерация, Краснодарский край, Северский р-н, д 47
1.2.	Дополнительные сведения о местоположении земельного участка	—
2.	Площадь земельного участка ± величина погрешности определения (вычисления) площади (Р ± ΔР), м²	898 ± 21,00
3.	Формула, примененная для вычисления предельной погрешности определения площади земельного участка, с подставленными значениями и итоговые (вычисленные) значения	3,5*Mt*√(P) = 3,5*0,20*√(898,00) = 21
4.	Площадь земельного участка согласно сведениям Единого государственного реестра недвижимости (Ркад), м²	898,00
5.	Оценка расхождения Р и Ркад (Р - Ркад), м²	0
6.	Предельный минимальный и максимальный размеры земельного участка (Рмин и Рмакс), м²	Рмин = 400 Рмакс = 2 000
7.	Вид (виды) разрешенного использования	Для садоводства
7.1.	Дополнительные сведения об использовании земельного участка	—
8.	Кадастровый или иной государственный учетный номер (инвентарный) здания, сооружения, объекта незавершенного строительства, расположенного на земельном участке	—
9.	Сведения о земельных участках (землях общего пользования, территории общего пользования), посредством которых обеспечивается доступ	—
10.	Иные сведения	—

4. Пояснения к сведениям об уточняемом земельном участке с кадастровым номером 23:26:1001002:93 :

1.	—

1. Сведения о характерных точках границ уточняемого земельного участка с кадастровым номером 23:26:1001002:95 :

Система координат МСК-23, зона 1 Зона № 1

Обозначение характерных точек границ	Координаты, м				Метод определения координат	Формулы, примененные для расчета средней квадратической погрешности определения координат характерных точек границ (Mt), с подставленными в такие формулы значениями и итоговые (вычисленные) значения Mt, м	Описание закрепления точки
	содержатся в Едином государственном реестре недвижимости		определены в результате выполнения комплексных кадастровых работ				
	X	Y	X	Y			
1	2	3	4	5	6	7	8
н309У	—	—	456 956,73	1 367 521,17	Метод спутниковых геодезических измерений (определений)	√(m0^2 + m1^2) = √(0,07^2 + 0,07^2) = 0,10	—
н310У	—	—	456 925,98	1 367 520,68			
н1720У	—	—	456 925,96	1 367 500,64			
н1721У	—	—	456 954,86	1 367 500,13			
н1722У	—	—	456 956,89	1 367 499,94			
н309У	—	—	456 956,73	1 367 521,17			

2. Сведения о частях границ уточняемого земельного участка с кадастровым номером 23:26:1001002:95 :

Обозначение части границ		Горизонтальное проложение (S), м	Описание прохождения части границ	Сведения о согласовании местоположения границ (согласовано/спорное)
от т.	до т.			
1	2	3	4	5
н309У	н310У	30,75	—	согласовано
н310У	н1720У	20,04		
н1720У	н1721У	28,90		
н1721У	н1722У	2,04		
н1722У	н309У	21,23		

3. Сведения о характеристиках уточняемого земельного участка с кадастровым номером 23:26:1001002:95 :		
№ п/п	Наименование характеристики земельного участка	Значение характеристики
1	2	3
1.	Адрес земельного участка	—
1.1.	Сведения о местоположении земельного участка (при отсутствии адреса) в структурированном в соответствии с федеральной информационной адресной системой виде	Российская Федерация, Краснодарский край, Северский р-н, Смоленская ст-ца, Груша снт, уч 10/1
1.2.	Дополнительные сведения о местоположении земельного участка	—
2.	Площадь земельного участка ± величина погрешности определения (вычисления) площади (Р ± ΔР), м²	634 ± 18,00
3.	Формула, примененная для вычисления предельной погрешности определения площади земельного участка, с подставленными значениями и итоговые (вычисленные) значения	3,5*Mt*√(P) = 3,5*0,20*√(634,00) = 18
4.	Площадь земельного участка согласно сведениям Единого государственного реестра недвижимости (Ркад), м²	600,00
5.	Оценка расхождения Р и Ркад (Р - Ркад), м²	34
6.	Предельный минимальный и максимальный размеры земельного участка (Рмин и Рмакс), м²	Рмин = 400 Рмакс = 2 000
7.	Вид (виды) разрешенного использования	для садоводства
7.1.	Дополнительные сведения об использовании земельного участка	—
8.	Кадастровый или иной государственный учетный номер (инвентарный) здания, сооружения, объекта незавершенного строительства, расположенного на земельном участке	—
9.	Сведения о земельных участках (землях общего пользования, территории общего пользования), посредством которых обеспечивается доступ	—
10.	Иные сведения	—
4. Пояснения к сведениям об уточняемом земельном участке с кадастровым номером 23:26:1001002:95 :		
1.	—	

1. Сведения о характерных точках границ уточняемого земельного участка с кадастровым номером 23:26:1001002:96 :

Система координат МСК-23, зона 1 Зона № 1

Обозначение характерных точек границ	Координаты, м				Метод определения координат	Формулы, примененные для расчета средней квадратической погрешности определения координат характерных точек границ (Mt), с подставленными в такие формулы значениями и итоговые (вычисленные) значения Mt, м	Описание закрепления точки
	содержатся в Едином государственном реестре недвижимости		определены в результате выполнения комплексных кадастровых работ				
	X	Y	X	Y			
1	2	3	4	5	6	7	8
н1723У	—	—	456 920,73	1 368 036,67	Метод спутниковых геодезических измерений (определений)	√(m0^2 + m1^2) = √(0,07^2 + 0,07^2) = 0,10	—
н1724У	—	—	456 893,69	1 368 034,73			
н1725У	—	—	456 890,51	1 368 034,49			
н1726У	—	—	456 891,32	1 368 023,18			
н1727У	—	—	456 891,47	1 368 021,04			
н1728У	—	—	456 896,10	1 368 012,55			
н1729У	—	—	456 914,15	1 368 011,73			
н1730У	—	—	456 921,50	1 368 011,91			
н1723У	—	—	456 920,73	1 368 036,67			

2. Сведения о частях границ уточняемого земельного участка с кадастровым номером 23:26:1001002:96 :

Обозначение части границ		Горизонтальное проложение (S), м	Описание прохождения части границ	Сведения о согласовании местоположения границ (согласовано/спорное)
от т.	до т.			
1	2	3	4	5
н1723У	н1724У	27,11	—	согласовано
н1724У	н1725У	3,19		

1	2	3	4	5
н1725У	н1726У	11,34	—	согласовано
н1726У	н1727У	2,15		
н1727У	н1728У	9,67		
н1728У	н1729У	18,07		
н1729У	н1730У	7,35		
н1730У	н1723У	24,77		

3. Сведения о характеристиках уточняемого земельного участка с кадастровым номером 23:26:1001002:96 :

№ п/п	Наименование характеристики земельного участка	Значение характеристики
1	2	3
1.	Адрес земельного участка	—
1.1.	Сведения о местоположении земельного участка (при отсутствии адреса) в структурированном в соответствии с федеральной информационной адресной системой виде	Российская Федерация, Краснодарский край, Северский р-н, Смоленская ст-ца, Груша снт, уч 11/2
1.2.	Дополнительные сведения о местоположении земельного участка	—
2.	Площадь земельного участка ± величина погрешности определения (вычисления) площади (Р ± ΔР), м²	684 ± 18,00
3.	Формула, примененная для вычисления предельной погрешности определения площади земельного участка, с подставленными значениями и итоговые (вычисленные) значения	$3,5*Mt*\sqrt{(P)} = 3,5*0,20*\sqrt{(684,00)} = 18$
4.	Площадь земельного участка согласно сведениям Единого государственного реестра недвижимости (Ркад), м²	647,00
5.	Оценка расхождения Р и Ркад (Р - Ркад), м²	37
6.	Предельный минимальный и максимальный размеры земельного участка (Рмин и Рмакс), м²	Рмин = 400 Рмакс = 2 000
7.	Вид (виды) разрешенного использования	для садоводства
7.1.	Дополнительные сведения об использовании земельного участка	—
8.	Кадастровый или иной государственный учетный номер (инвентарный) здания, сооружения, объекта незавершенного строительства, расположенного на земельном участке	—
9.	Сведения о земельных участках (землях общего пользования, территории общего пользования), посредством которых обеспечивается доступ	—
10.	Иные сведения	—

4. Пояснения к сведениям об уточняемом земельном участке с кадастровым номером 23:26:1001002:96 :

1.	—

1. Сведения о характерных точках границ уточняемого земельного участка с кадастровым номером 23:26:1001003:45 :

Система координат МСК-23, зона 1 Зона № 1

Обозначение характерных точек границ	Координаты, м				Метод определения координат	Формулы, примененные для расчета средней квадратической погрешности определения координат характерных точек границ (Mt), с подставленными в такие формулы значениями и итоговые (вычисленные) значения Mt, м	Описание закрепления точки
	содержатся в Едином государственном реестре недвижимости		определены в результате выполнения комплексных кадастровых работ				
	X	Y	X	Y			
1	2	3	4	5	6	7	8
172/256	456 803,75	1 367 972,11	456 802,80	1 367 971,16	Метод спутниковых геодезических измерений (определений)	√(m0^2 + m1^2) = √(0,07^2 + 0,07^2) = 0,10	Долговременный межевой знак
175/259	456 803,50	1 367 981,95	456 802,90	1 367 980,58			
174/258	456 803,34	1 367 983,31	456 802,67	1 367 982,98			
173/257	456 802,88	1 367 993,24	456 802,78	1 367 992,42			
н1612У	—	—	456 795,73	1 367 993,38			—
1089/1611	456 774,04	1 367 995,24	456 773,65	1 367 994,42			
1201/1734	456 774,53	1 367 975,97	456 773,84	1 367 975,98			
1200/1735	456 779,58	1 367 973,89	456 776,46	1 367 973,54			
172/256	456 803,75	1 367 972,11	456 802,80	1 367 971,16			Долговременный межевой знак

2. Сведения о частях границ уточняемого земельного участка с кадастровым номером 23:26:1001003:45 :

Обозначение части границ		Горизонтальное проложение (S), м	Описание прохождения части границ	Сведения о согласовании местоположения границ (согласовано/спорное)
от т.	до т.			
1	2	3	4	5

1	2	3	4	5
256	259	9,42	—	согласовано
259	258	2,41		
258	257	9,44		
257	н1612У	7,12		
н1612У	1611	22,10		
1611	1734	18,44		
1734	1735	3,58		
1735	256	26,45		

3. Сведения о характеристиках уточняемого земельного участка с кадастровым номером 23:26:1001003:45 :

№ п/п	Наименование характеристики земельного участка	Значение характеристики
1	2	3
1.	Адрес земельного участка	—
1.1.	Сведения о местоположении земельного участка (при отсутствии адреса) в структурированном в соответствии с федеральной информационной адресной системой виде	Российская Федерация, Краснодарский край, Северский р-н, Смоленская ст-ца, Груша снт, уч 94
1.2.	Дополнительные сведения о местоположении земельного участка	—
2.	Площадь земельного участка ± величина погрешности определения (вычисления) площади (Р ± ΔР), м²	612 ± 17,00
3.	Формула, примененная для вычисления предельной погрешности определения площади земельного участка, с подставленными значениями и итоговые (вычисленные) значения	3,5*Mt*√(P) = 3,5*0,20*√(612,00) = 17
4.	Площадь земельного участка согласно сведениям Единого государственного реестра недвижимости (Ркад), м²	607,00
5.	Оценка расхождения Р и Ркад (Р - Ркад), м²	5
6.	Предельный минимальный и максимальный размеры земельного участка (Рмин и Рмакс), м²	Рмин = 400 Рмакс = 2 000
7.	Вид (виды) разрешенного использования	для садоводства
7.1.	Дополнительные сведения об использовании земельного участка	—
8.	Кадастровый или иной государственный учетный номер (инвентарный) здания, сооружения, объекта незавершенного строительства, расположенного на земельном участке	23:26:1001002:697

1	2	3
9.	Сведения о земельных участках (землях общего пользования, территории общего пользования), посредством которых обеспечивается доступ	—
10.	Иные сведения	—

4. Пояснения к сведениям об уточняемом земельном участке с кадастровым номером 23:26:1001003:45 :

1.	—

1. Сведения о характерных точках границ уточняемого земельного участка с кадастровым номером 23:26:1001002:321 :

Система координат МСК-23, зона 1 Зона № 1

Обозначение характерных точек границ	Координаты, м				Метод определения координат	Формулы, примененные для расчета средней квадратической погрешности определения координат характерных точек границ (Mt), с подставленными в такие формулы значениями и итоговые (вычисленные) значения Mt, м	Описание закрепления точки
	содержатся в Едином государственном реестре недвижимости		определены в результате выполнения комплексных кадастровых работ				
	X	Y	X	Y			
1	2	3	4	5	6	7	8
108784/1820	456 562,16	1 367 659,00	456 561,76	1 367 658,69	Метод спутниковых геодезических измерений (определений)	√(m0^2 + m1^2) = √(0,07^2 + 0,07^2) = 0,10	—
1031/1524	456 571,94	1 367 661,14	456 571,55	1 367 660,93			
1032/1531	456 566,22	1 367 685,37	456 565,94	1 367 684,76			
1033/1530	456 562,72	1 367 702,20	456 562,16	1 367 701,97			
1529	456 557,82	1 367 725,69	456 557,82	1 367 725,69			
108787/1821	456 548,96	1 367 724,32	456 548,29	1 367 724,11			
108786/1822	456 554,53	1 367 697,90	456 553,98	1 367 697,70			
108785/1823	456 557,38	1 367 684,40	456 556,93	1 367 683,94			

1	2	3	4	5	6	7	8
108784/1820	456 562,16	1 367 659,00	456 561,76	1 367 658,69	Метод спутниковых геодезических измерений (определений)	√(m0^2 + m1^2) = √(0,07^2 + 0,07^2) = 0,10	—

2. Сведения о частях границ уточняемого земельного участка с кадастровым номером 23:26:1001002:321 :

Обозначение части границ		Горизонтальное проложение (S), м	Описание прохождения части границ	Сведения о согласовании местоположения границ (согласовано/спорное)
от т.	до т.			
1	2	3	4	5
1820	1524	10,04	—	согласовано
1524	1531	24,48		
1531	1530	17,62		
1530	1529	24,11		
1529	1821	9,66		
1821	1822	27,02		
1822	1823	14,07		
1823	1820	25,71		

3. Сведения о характеристиках уточняемого земельного участка с кадастровым номером 23:26:1001002:321 :

№ п/п	Наименование характеристики земельного участка	Значение характеристики
1	2	3
1.	Адрес земельного участка	—
1.1.	Сведения о местоположении земельного участка (при отсутствии адреса) в структурированном в соответствии с федеральной информационной адресной системой виде	Российская Федерация, Краснодарский край, Северский р-н, Смоленская ст-ца, Садовод-2 снт
1.2.	Дополнительные сведения о местоположении земельного участка	—
2.	Площадь земельного участка ± величина погрешности определения (вычисления) площади (Р ± ΔР), м²	617 ± 17,00
3.	Формула, примененная для вычисления предельной погрешности определения площади земельного участка, с подставленными значениями и итоговые (вычисленные) значения	3,5*Mt*√(P) = 3,5*0,20*√(617,00) = 17
4.	Площадь земельного участка согласно сведениям Единого государственного реестра недвижимости (Ркад), м²	604,00
5.	Оценка расхождения Р и Ркад (Р - Ркад), м²	13
6.	Предельный минимальный и максимальный размеры земельного участка (Рмин и Рмакс), м²	Рмин = 400 Рмакс = 2 000

1	2	3
7.	Вид (виды) разрешенного использования	для садоводства
7.1.	Дополнительные сведения об использовании земельного участка	—
8.	Кадастровый или иной государственный учетный номер (инвентарный) здания, сооружения, объекта незавершенного строительства, расположенного на земельном участке	23:26:1001002:617
9.	Сведения о земельных участках (землях общего пользования, территории общего пользования), посредством которых обеспечивается доступ	—
10.	Иные сведения	—

4. Пояснения к сведениям об уточняемом земельном участке с кадастровым номером 23:26:1001002:321 :

1.	—

1. Сведения о характерных точках границ уточняемого земельного участка с кадастровым номером 23:26:1001002:323 :

Система координат МСК-23, зона 1 Зона № 1

Обозначение характерных точек границ	Координаты, м				Метод определения координат	Формулы, примененные для расчета средней квадратической погрешности определения координат характерных точек границ (Mt), с подставленными в такие формулы значениями и итоговые (вычисленные) значения Mt, м	Описание закрепления точки
	содержатся в Едином государственном реестре недвижимости		определены в результате выполнения комплексных кадастровых работ				
	X	Y	X	Y			
1	2	3	4	5	6	7	8
108788/1824	456 522,96	1 367 650,43	456 522,39	1 367 650,17	Метод спутниковых геодезических измерений (определений)	√(m0^2 + m1^2) = √(0,07^2 + 0,07^2) = 0,10	—
108791/1825	456 532,62	1 367 652,63	456 532,29	1 367 652,45			
108790/1826	456 520,39	1 367 712,93	456 519,82	1 367 712,67			
108789/1827	456 510,66	1 367 712,90	456 510,09	1 367 712,64			
н1828У	—	—	456 512,18	1 367 701,53			
108788/1824	456 522,96	1 367 650,43	456 522,39	1 367 650,17			

2. Сведения о частях границ уточняемого земельного участка с кадастровым номером 23:26:1001002:323 :

Обозначение части границ		Горизонтальное проложение (S), м	Описание прохождения части границ	Сведения о согласовании местоположения границ (согласовано/спорное)
от т.	до т.			
1	2	3	4	5
1824	1825	10,16	—	согласовано
1825	1826	61,50		
1826	1827	9,73		
1827	н1828У	11,30		
н1828У	1824	52,37		

3. Сведения о характеристиках уточняемого земельного участка с кадастровым номером 23:26:1001002:323 :

№ п/п	Наименование характеристики земельного участка	Значение характеристики
1	2	3
1.	Адрес земельного участка	—
1.1.	Сведения о местоположении земельного участка (при отсутствии адреса) в структурированном в соответствии с федеральной информационной адресной системой виде	Российская Федерация, Краснодарский край, Северский р-н, Смоленская ст-ца, Садовод-2 снт
1.2.	Дополнительные сведения о местоположении земельного участка	—
2.	Площадь земельного участка ± величина погрешности определения (вычисления) площади (Р ± ΔР), м²	619 ± 17,00
3.	Формула, примененная для вычисления предельной погрешности определения площади земельного участка, с подставленными значениями и итоговые (вычисленные) значения	3,5*Mt*√(P) = 3,5*0,20*√(619,00) = 17
4.	Площадь земельного участка согласно сведениям Единого государственного реестра недвижимости (Ркад), м²	609,00
5.	Оценка расхождения Р и Ркад (Р - Ркад), м²	10
6.	Предельный минимальный и максимальный размеры земельного участка (Рмин и Рмакс), м²	Рмин = 400 Рмакс = 2 000
7.	Вид (виды) разрешенного использования	для садоводства
7.1.	Дополнительные сведения об использовании земельного участка	—
8.	Кадастровый или иной государственный учетный номер (инвентарный) здания, сооружения, объекта незавершенного строительства, расположенного на земельном участке	—

1	2	3
9.	Сведения о земельных участках (землях общего пользования, территории общего пользования), посредством которых обеспечивается доступ	—
10.	Иные сведения	—

4. Пояснения к сведениям об уточняемом земельном участке с кадастровым номером 23:26:1001002:323 :

1.	—

1. Сведения о характерных точках границ уточняемого земельного участка с кадастровым номером 23:26:1001002:339 :

Система координат МСК-23, зона 1 Зона № 1

Обозначение характерных точек границ	Координаты, м				Метод определения координат	Формулы, примененные для расчета средней квадратической погрешности определения координат характерных точек границ (Mt), с подставленными в такие формулы значениями и итоговые (вычисленные) значения Mt, м	Описание закрепления точки
	содержатся в Едином государственном реестре недвижимости		определены в результате выполнения комплексных кадастровых работ				
	X	Y	X	Y			
1	2	3	4	5	6	7	8
108792/1829	456 473,24	1 367 669,56	456 472,85	1 367 668,92	Метод спутниковых геодезических измерений (определений)	√(m0^2 + m1^2) = √(0,07^2 + 0,07^2) = 0,10	Временный межевой знак
108795/1830	456 471,04	1 367 711,43	456 470,65	1 367 710,79			
108794/1831	456 455,45	1 367 708,47	456 455,06	1 367 707,83			—
108793/1832	456 457,71	1 367 668,44	456 457,32	1 367 667,80			
108792/1829	456 473,24	1 367 669,56	456 472,85	1 367 668,92			Временный межевой знак

2. Сведения о частях границ уточняемого земельного участка с кадастровым номером 23:26:1001002:339 :

Обозначение части границ		Горизонтальное проложение (S), м	Описание прохождения части границ	Сведения о согласовании местоположения границ (согласовано/спорное)
от т.	до т.			
1	2	3	4	5
1829	1830	41,93	—	согласовано
1830	1831	15,87		

1	2	3	4	5
1831	1832	40,09	—	согласовано
1832	1829	15,57		

3. Сведения о характеристиках уточняемого земельного участка с кадастровым номером 23:26:1001002:339 :

№ п/п	Наименование характеристики земельного участка	Значение характеристики
1	2	3
1.	Адрес земельного участка	—
1.1.	Сведения о местоположении земельного участка (при отсутствии адреса) в структурированном в соответствии с федеральной информационной адресной системой виде	Российская Федерация, Краснодарский край, Северский р-н, Смоленская ст-ца, Приречная (Садовод-2 тер. СНТ) ул, уч 122
1.2.	Дополнительные сведения о местоположении земельного участка	—
2.	Площадь земельного участка ± величина погрешности определения (вычисления) площади (Р ± ΔР), м²	642 ± 18,00
3.	Формула, примененная для вычисления предельной погрешности определения площади земельного участка, с подставленными значениями и итоговые (вычисленные) значения	3,5*Mt*√(P) = 3,5*0,20*√(642,00) = 18
4.	Площадь земельного участка согласно сведениям Единого государственного реестра недвижимости (Ркад), м²	642,00
5.	Оценка расхождения Р и Ркад (Р - Ркад), м²	0
6.	Предельный минимальный и максимальный размеры земельного участка (Рмин и Рмакс), м²	Рмин = 400 Рмакс = 2 000
7.	Вид (виды) разрешенного использования	для садоводства
7.1.	Дополнительные сведения об использовании земельного участка	—
8.	Кадастровый или иной государственный учетный номер (инвентарный) здания, сооружения, объекта незавершенного строительства, расположенного на земельном участке	23:26:0000000:562
9.	Сведения о земельных участках (землях общего пользования, территории общего пользования), посредством которых обеспечивается доступ	—
10.	Иные сведения	—

4. Пояснения к сведениям об уточняемом земельном участке с кадастровым номером 23:26:1001002:339 :

1.	—

1. Сведения о характерных точках границ уточняемого земельного участка с кадастровым номером 23:26:1001002:341 :

Система координат МСК-23, зона 1 Зона № 1

Обозначение характерных точек границ	Координаты, м				Метод определения координат	Формулы, примененные для расчета средней квадратической погрешности определения координат характерных точек границ (Mt), с подставленными в такие формулы значениями и итоговые (вычисленные) значения Mt, м	Описание закрепления точки
	содержатся в Едином государственном реестре недвижимости		определены в результате выполнения комплексных кадастровых работ				
	X	Y	X	Y			
1	2	3	4	5	6	7	8
108796/1833	456 441,52	1 367 706,98	456 441,17	1 367 706,49	Метод спутниковых геодезических измерений (определений)	√(m0^2 + m1^2) = √(0,07^2 + 0,07^2) = 0,10	—
108799/1834	456 423,60	1 367 704,70	456 424,16	1 367 704,64			
н1835У	—	—	456 424,59	1 367 692,75			
н1836У	—	—	456 424,91	1 367 687,79			
108798/1837	456 426,55	1 367 666,68	456 426,19	1 367 666,13			
н1838У	—	—	456 427,39	1 367 666,12			
108797/1839	456 441,97	1 367 667,33	456 441,41	1 367 666,71			
108796/1833	456 441,52	1 367 706,98	456 441,17	1 367 706,49			

2. Сведения о частях границ уточняемого земельного участка с кадастровым номером 23:26:1001002:341 :

Обозначение части границ		Горизонтальное проложение (S), м	Описание прохождения части границ	Сведения о согласовании местоположения границ (согласовано/спорное)
от т.	до т.			
1	2	3	4	5
1833	1834	17,11	—	согласовано
1834	н1835У	11,90		
н1835У	н1836У	4,97		
н1836У	1837	21,70		

1	2	3	4	5
1837	н1838У	1,20	—	согласовано
н1838У	1839	14,03		
1839	1833	39,78		

3. Сведения о характеристиках уточняемого земельного участка с кадастровым номером 23:26:1001002:341 :

№ п/п	Наименование характеристики земельного участка	Значение характеристики
1	2	3
1.	Адрес земельного участка	—
1.1.	Сведения о местоположении земельного участка (при отсутствии адреса) в структурированном в соответствии с федеральной информационной адресной системой виде	Российская Федерация, Краснодарский край, Северский р-н, Смоленская ст-ца, Приречная (Садовод-2 тер. СНТ) ул, уч 124
1.2.	Дополнительные сведения о местоположении земельного участка	—
2.	Площадь земельного участка ± величина погрешности определения (вычисления) площади (Р ± ΔР), м²	636 ± 18,00
3.	Формула, примененная для вычисления предельной погрешности определения площади земельного участка, с подставленными значениями и итоговые (вычисленные) значения	3,5*Mt*√(P) = 3,5*0,20*√(636,00) = 18
4.	Площадь земельного участка согласно сведениям Единого государственного реестра недвижимости (Ркад), м²	650,00
5.	Оценка расхождения Р и Ркад (Р - Ркад), м²	14
6.	Предельный минимальный и максимальный размеры земельного участка (Рмин и Рмакс), м²	Рмин = 400 Рмакс = 2 000
7.	Вид (виды) разрешенного использования	для садоводства
7.1.	Дополнительные сведения об использовании земельного участка	—
8.	Кадастровый или иной государственный учетный номер (инвентарный) здания, сооружения, объекта незавершенного строительства, расположенного на земельном участке	23:26:0000000:2025
9.	Сведения о земельных участках (землях общего пользования, территории общего пользования), посредством которых обеспечивается доступ	—
10.	Иные сведения	—

4. Пояснения к сведениям об уточняемом земельном участке с кадастровым номером 23:26:1001002:341 :

1.	—

1. Сведения о характерных точках границ уточняемого земельного участка с кадастровым номером 23:26:1001002:358 :

Система координат МСК-23, зона 1 Зона № 1

Обозначение характерных точек границ	Координаты, м				Метод определения координат	Формулы, примененные для расчета средней квадратической погрешности определения координат характерных точек границ (Mt), с подставленными в такие формулы значениями и итоговые (вычисленные) значения Mt, м	Описание закрепления точки
	содержатся в Едином государственном реестре недвижимости		определены в результате выполнения комплексных кадастровых работ				
	X	Y	X	Y			
1	2	3	4	5	6	7	8
108800/1840	456 390,31	1 367 532,17	456 761,88	1 367 564,73	Метод спутниковых геодезических измерений (определений)	√(m0^2 + m1^2) = √(0,07^2 + 0,07^2) = 0,10	—
109369/1841	456 383,60	1 367 573,81	456 754,00	1 367 606,60			
109370/1842	456 370,02	1 367 571,94	456 739,56	1 367 603,12			
108802/1843	456 368,78	1 367 571,75	456 738,97	1 367 603,12			
108801/1844	456 375,40	1 367 530,15	456 747,15	1 367 561,45			
108800/1840	456 390,31	1 367 532,17	456 761,88	1 367 564,73			

2. Сведения о частях границ уточняемого земельного участка с кадастровым номером 23:26:1001002:358 :

Обозначение части границ		Горизонтальное проложение (S), м	Описание прохождения части границ	Сведения о согласовании местоположения границ (согласовано/спорное)
от т.	до т.			
1	2	3	4	5
1840	1841	42,61	—	согласовано
1841	1842	14,85		
1842	1843	0,59		
1843	1844	42,47		
1844	1840	15,09		

3. Сведения о характеристиках уточняемого земельного участка с кадастровым номером 23:26:1001002:358 :

№ п/п	Наименование характеристики земельного участка	Значение характеристики
1	2	3

1	2	3
1.	Адрес земельного участка	—
1.1.	Сведения о местоположении земельного участка (при отсутствии адреса) в структурированном в соответствии с федеральной информационной адресной системой виде	Российская Федерация, Краснодарский край, Северский р-н, Смоленская ст-ца, Садовод-2 снт, д 16
1.2.	Дополнительные сведения о местоположении земельного участка	—
2.	Площадь земельного участка ± величина погрешности определения (вычисления) площади (Р ± ΔР), м²	648 ± 18,00
3.	Формула, примененная для вычисления предельной погрешности определения площади земельного участка, с подставленными значениями и итоговые (вычисленные) значения	3,5*Mt*√(P) = 3,5*0,20*√(648,00) = 18
4.	Площадь земельного участка согласно сведениям Единого государственного реестра недвижимости (Ркад), м²	638,00
5.	Оценка расхождения Р и Ркад (Р - Ркад), м²	10
6.	Предельный минимальный и максимальный размеры земельного участка (Рмин и Рмакс), м²	Рмин = 400 Рмакс = 2 000
7.	Вид (виды) разрешенного использования	для садоводства
7.1.	Дополнительные сведения об использовании земельного участка	—
8.	Кадастровый или иной государственный учетный номер (инвентарный) здания, сооружения, объекта незавершенного строительства, расположенного на земельном участке	—
9.	Сведения о земельных участках (землях общего пользования, территории общего пользования), посредством которых обеспечивается доступ	—
10.	Иные сведения	—
4. Пояснения к сведениям об уточняемом земельном участке с кадастровым номером 23:26:1001002:358 :		
1.	—	

1. Сведения о характерных точках границ уточняемого земельного участка с кадастровым номером 23:26:1001002:470 :

Система координат МСК-23, зона 1 Зона № 1

Обозначение характерных точек границ	Координаты, м				Метод определения координат	Формулы, примененные для расчета средней квадратической погрешности определения координат характерных точек границ (Mt), с подставленными в такие формулы значениями и итоговые (вычисленные) значения Mt, м	Описание закрепления точки
	содержатся в Едином государственном реестре недвижимости		определены в результате выполнения комплексных кадастровых работ				
	X	Y	X	Y			
1	2	3	4	5	6	7	8
1004/1845	456 338,81	1 367 344,78	456 339,17	1 367 344,42	Метод спутниковых геодезических измерений (определений)	√(m0^2 + m1^2) = √(0,07^2 + 0,07^2) = 0,10	—
108811/1846	456 340,27	1 367 338,17	456 340,38	1 367 338,91			
108810/1847	456 355,56	1 367 342,29	456 355,91	1 367 343,12			
109232/1848	456 355,20	1 367 343,78	456 355,55	1 367 344,53			
1849	456 351,06	1 367 364,76	—	—		0,10	
108808/1850	456 347,36	1 367 383,69	456 347,80	1 367 384,31		√(m0^2 + m1^2) = √(0,07^2 + 0,07^2) = 0,10	
108807/1851	456 337,58	1 367 381,68	456 337,71	1 367 382,31			
108806/1852	456 332,96	1 367 371,67	456 333,41	1 367 372,46			
1853	456 333,33	1 367 369,92	—	—		0,10	
1854	456 333,99	1 367 366,75	—	—			
1855	456 337,55	1 367 349,78	—	—			
1004/1845	456 338,81	1 367 344,78	456 339,17	1 367 344,42		√(m0^2 + m1^2) = √(0,07^2 + 0,07^2) = 0,10	

2. Сведения о частях границ уточняемого земельного участка с кадастровым номером 23:26:1001002:470 :

Обозначение части границ		Горизонтальное проложение (S), м	Описание прохождения части границ	Сведения о согласовании местоположения границ (согласовано/спорное)
от т.	до т.			
1	2	3	4	5
1845	1846	5,64	—	согласовано
1846	1847	16,09		
1847	1848	1,46		
1848	1850	40,53		
1850	1851	10,29		
1851	1852	10,75		
1852	1845	28,63		

3. Сведения о характеристиках уточняемого земельного участка с кадастровым номером 23:26:1001002:470 :

№ п/п	Наименование характеристики земельного участка	Значение характеристики
1	2	3
1.	Адрес земельного участка	—
1.1.	Сведения о местоположении земельного участка (при отсутствии адреса) в структурированном в соответствии с федеральной информационной адресной системой виде	Российская Федерация, Краснодарский край, Северский р-н
1.2.	Дополнительные сведения о местоположении земельного участка	—
2.	Площадь земельного участка ± величина погрешности определения (вычисления) площади (Р ± ΔР), м²	664 ± 18,00
3.	Формула, примененная для вычисления предельной погрешности определения площади земельного участка, с подставленными значениями и итоговые (вычисленные) значения	3,5*Mt*√(P) = 3,5*0,20*√(664,00) = 18
4.	Площадь земельного участка согласно сведениям Единого государственного реестра недвижимости (Ркад), м²	664,00
5.	Оценка расхождения Р и Ркад (Р - Ркад), м²	0
6.	Предельный минимальный и максимальный размеры земельного участка (Рмин и Рмакс), м²	Рмин = 400 Рмакс = 2 000
7.	Вид (виды) разрешенного использования	для садоводства
7.1.	Дополнительные сведения об использовании земельного участка	—

1	2	3
8.	Кадастровый или иной государственный учетный номер (инвентарный) здания, сооружения, объекта незавершенного строительства, расположенного на земельном участке	23:26:1001002:733; 23:26:1001002:1112
9.	Сведения о земельных участках (землях общего пользования, территории общего пользования), посредством которых обеспечивается доступ	—
10.	Иные сведения	—

4. Пояснения к сведениям об уточняемом земельном участке с кадастровым номером 23:26:1001002:470 :

1.	—

1. Сведения о характерных точках границ уточняемого земельного участка с кадастровым номером 23:26:1001002:475 :

Система координат МСК-23, зона 1 Зона № 1

Обозначение характерных точек границ	Координаты, м				Метод определения координат	Формулы, примененные для расчета средней квадратической погрешности определения координат характерных точек границ (Mt), с подставленными в такие формулы значениями и итоговые (вычисленные) значения Mt, м	Описание закрепления точки
	содержатся в Едином государственном реестре недвижимости		определены в результате выполнения комплексных кадастровых работ				
	X	Y	X	Y			
1	2	3	4	5	6	7	8
557/851	456 427,91	1 367 661,34	456 427,32	1 367 660,62	Метод спутниковых геодезических измерений (определений)	√(m0^2 + m1^2) = √(0,07^2 + 0,07^2) = 0,10	—
108819/1856	456 429,15	1 367 661,45	456 428,74	1 367 660,70			
108818/1857	456 427,95	1 367 666,74	456 427,39	1 367 666,12			
108798/1837	456 426,55	1 367 666,68	456 426,19	1 367 666,13			
108817/1858	456 424,87	1 367 688,32	456 424,91	1 367 687,79			
108816/1859	456 424,57	1 367 692,14	456 424,59	1 367 692,75			
108815/1860	456 421,74	1 367 690,10	456 424,16	1 367 704,64			

1	2	3	4	5	6	7	8
108814/1861	456 408,54	1 367 677,76	456 403,98	1 367 682,84	Метод спутниковых геодезических измерений (определений)	√(m0^2 + m1^2) = √(0,07^2 + 0,07^2) = 0,10	—
902/1357	456 392,16	1 367 665,52	456 389,23	1 367 666,77			Закрепление отсутствует
911/1366	456 410,62	1 367 651,75	456 409,59	1 367 651,79			
910/1365	456 413,42	1 367 649,73	456 413,04	1 367 649,39			
556/854	456 414,20	1 367 649,25	456 413,84	1 367 648,81			
108813/1862	456 419,21	1 367 653,67	456 418,65	1 367 653,05			—
108812/1863	456 425,31	1 367 659,04	456 424,75	1 367 658,42			
557/851	456 427,91	1 367 661,34	456 427,32	1 367 660,62			

2. Сведения о частях границ уточняемого земельного участка с кадастровым номером 23:26:1001002:475 :

Обозначение части границ		Горизонтальное проложение (S), м	Описание прохождения части границ	Сведения о согласовании местоположения границ (согласовано/спорное)
от т.	до т.			
1	2	3	4	5
851	1856	1,42	—	согласовано
1856	1857	5,59		
1857	1837	1,20		
1837	1858	21,70		
1858	1859	4,97		
1859	1860	11,90		
1860	1861	29,71		
1861	1357	21,81		
1357	1366	25,28		
1366	1365	4,20		
1365	854	0,99		
854	1862	6,41		
1862	1863	8,13		
1863	851	3,38		

3. Сведения о характеристиках уточняемого земельного участка с кадастровым номером 23:26:1001002:475 :		
№ п/п	Наименование характеристики земельного участка	Значение характеристики
1	2	3
1.	Адрес земельного участка	—
1.1.	Сведения о местоположении земельного участка (при отсутствии адреса) в структурированном в соответствии с федеральной информационной адресной системой виде	Российская Федерация, Краснодарский край, Северский р-н, Смоленская ст-ца, Приречная (Садовод-2 тер. СНТ) ул
1.2.	Дополнительные сведения о местоположении земельного участка	—
2.	Площадь земельного участка ± величина погрешности определения (вычисления) площади (Р ± ΔР), м²	1 085 ± 23,00
3.	Формула, примененная для вычисления предельной погрешности определения площади земельного участка, с подставленными значениями и итоговые (вычисленные) значения	3,5*Mt*√(P) = 3,5*0,20*√(1 085,00) = 23
4.	Площадь земельного участка согласно сведениям Единого государственного реестра недвижимости (Ркад), м²	769,00
5.	Оценка расхождения Р и Ркад (Р - Ркад), м²	316
6.	Предельный минимальный и максимальный размеры земельного участка (Рмин и Рмакс), м²	Рмин = 400 Рмакс = 2 000
7.	Вид (виды) разрешенного использования	для садоводства
7.1.	Дополнительные сведения об использовании земельного участка	—
8.	Кадастровый или иной государственный учетный номер (инвентарный) здания, сооружения, объекта незавершенного строительства, расположенного на земельном участке	23:26:0000000:1496
9.	Сведения о земельных участках (землях общего пользования, территории общего пользования), посредством которых обеспечивается доступ	—
10.	Иные сведения	—
4. Пояснения к сведениям об уточняемом земельном участке с кадастровым номером 23:26:1001002:475 :		
1.	—	

1. Сведения о характерных точках границ уточняемого земельного участка с кадастровым номером 23:26:1001002:498 :

Система координат МСК-23, зона 1 Зона № 1

Обозначение характерных точек границ	Координаты, м				Метод определения координат	Формулы, примененные для расчета средней квадратической погрешности определения координат характерных точек границ (Mt), с подставленными в такие формулы значениями и итоговые (вычисленные) значения Mt, м	Описание закрепления точки
	содержатся в Едином государственном реестре недвижимости		определены в результате выполнения комплексных кадастровых работ				
	X	Y	X	Y			
1	2	3	4	5	6	7	8
1038/1525	456 581,33	1 367 663,74	456 581,47	1 367 663,25	Метод спутниковых геодезических измерений (определений)	√(m0^2 + m1^2) = √(0,07^2 + 0,07^2) = 0,10	—
583/1864	456 591,51	1 367 666,04	456 591,64	1 367 665,00			
108823/1865	456 588,32	1 367 684,75	456 587,81	1 367 684,03			
108822/1866	456 586,30	1 367 695,02	456 585,37	1 367 696,39			
н1867У	—	—	456 581,82	1 367 712,92			
н1467У	—	—	456 580,76	1 367 717,40			
1868	456 574,77	1 367 742,28	456 574,77	1 367 742,28			
1869	456 565,02	1 367 740,08	456 565,02	1 367 740,08			
н1870У	—	—	456 567,69	1 367 727,30			
1527	456 570,82	1 367 712,27	456 570,82	1 367 712,27			
1526	456 574,65	1 367 695,68	456 574,65	1 367 695,68			
1038/1525	456 581,33	1 367 663,74	456 581,47	1 367 663,25			

2. Сведения о частях границ уточняемого земельного участка с кадастровым номером 23:26:1001002:498 :

Обозначение части границ		Горизонтальное проложение (S), м	Описание прохождения части границ	Сведения о согласовании местоположения границ (согласовано/спорное)
от т.	до т.			
1	2	3	4	5
1525	1864	10,32	—	согласовано
1864	1865	19,41		
1865	1866	12,60		
1866	н1867У	16,91		
н1867У	н1467У	4,60		
н1467У	1868	25,59		
1868	1869	10,00		
1869	н1870У	13,06		
н1870У	1527	15,35		
1527	1526	17,03		
1526	1525	33,14		

3. Сведения о характеристиках уточняемого земельного участка с кадастровым номером 23:26:1001002:498 :

№ п/п	Наименование характеристики земельного участка	Значение характеристики
1	2	3
1.	Адрес земельного участка	—
1.1.	Сведения о местоположении земельного участка (при отсутствии адреса) в структурированном в соответствии с федеральной информационной адресной системой виде	Российская Федерация, Краснодарский край, Северский р-н
1.2.	Дополнительные сведения о местоположении земельного участка	—
2.	Площадь земельного участка ± величина погрешности определения (вычисления) площади (Р ± ΔР), м²	829 ± 20,00
3.	Формула, примененная для вычисления предельной погрешности определения площади земельного участка, с подставленными значениями и итоговые (вычисленные) значения	3,5*Mt*√(P) = 3,5*0,20*√(829,00) = 20
4.	Площадь земельного участка согласно сведениям Единого государственного реестра недвижимости (Ркад), м²	843,00
5.	Оценка расхождения Р и Ркад (Р - Ркад), м²	14
6.	Предельный минимальный и максимальный размеры земельного участка (Рмин и Рмакс), м²	Рмин = 400 Рмакс = 2 000

1	2	3
7.	Вид (виды) разрешенного использования	Для садоводства
7.1.	Дополнительные сведения об использовании земельного участка	—
8.	Кадастровый или иной государственный учетный номер (инвентарный) здания, сооружения, объекта незавершенного строительства, расположенного на земельном участке	23:26:1001002:669
9.	Сведения о земельных участках (землях общего пользования, территории общего пользования), посредством которых обеспечивается доступ	—
10.	Иные сведения	—

4. Пояснения к сведениям об уточняемом земельном участке с кадастровым номером 23:26:1001002:498 :

1.	—

1. Сведения о характерных точках границ уточняемого земельного участка с кадастровым номером 23:26:1001002:105 :

Система координат МСК-23, зона 1 Зона № 1

Обозначение характерных точек границ	Координаты, м				Метод определения координат	Формулы, примененные для расчета средней квадратической погрешности определения координат характерных точек границ (Mt), с подставленными в такие формулы значениями и итоговые (вычисленные) значения Mt, м	Описание закрепления точки
	содержатся в Едином государственном реестре недвижимости		определены в результате выполнения комплексных кадастровых работ				
	X	Y	X	Y			
1	2	3	4	5	6	7	8
н28У	—	—	456 920,36	1 367 501,19	Метод спутниковых геодезических измерений (определений)	√(m0^2 + m1^2) = √(0,07^2 + 0,07^2) = 0,10	—
н110302У	—	—	456 920,74	1 367 522,27			
н123У	—	—	456 892,06	1 367 522,48			
н27У	—	—	456 892,07	1 367 501,44			
н28У	—	—	456 920,36	1 367 501,19			

2. Сведения о частях границ уточняемого земельного участка с кадастровым номером 23:26:1001002:105 :

Обозначение части границ		Горизонтальное проложение (S), м	Описание прохождения части границ	Сведения о согласовании местоположения границ (согласовано/спорное)
от т.	до т.			
1	2	3	4	5
н28У	н110302У	21,08	—	согласовано
н110302У	н123У	28,68		
н123У	н27У	21,04		
н27У	н28У	28,29		

3. Сведения о характеристиках уточняемого земельного участка с кадастровым номером 23:26:1001002:105 :

№ п/п	Наименование характеристики земельного участка	Значение характеристики
1	2	3
1.	Адрес земельного участка	—
1.1.	Сведения о местоположении земельного участка (при отсутствии адреса) в структурированном в соответствии с федеральной информационной адресной системой виде	353254, Российская Федерация, Краснодарский край, Северский р-н, Виноградная ул, уч 17/1
1.2.	Дополнительные сведения о местоположении земельного участка	край Краснодарский, р-н Северский, с/о Смоленский, сдт. "Груша", уч. 17/1
2.	Площадь земельного участка ± величина погрешности определения (вычисления) площади (Р ± ΔР), м²	600 ± 17,00
3.	Формула, примененная для вычисления предельной погрешности определения площади земельного участка, с подставленными значениями и итоговые (вычисленные) значения	3,5*Mt*√(P) = 3,5*0,20*√(600,00) = 17
4.	Площадь земельного участка согласно сведениям Единого государственного реестра недвижимости (Ркад), м²	600,00
5.	Оценка расхождения Р и Ркад (Р - Ркад), м²	0
6.	Предельный минимальный и максимальный размеры земельного участка (Рмин и Рмакс), м²	— —
7.	Вид (виды) разрешенного использования	для садоводства
7.1.	Дополнительные сведения об использовании земельного участка	—
8.	Кадастровый или иной государственный учетный номер (инвентарный) здания, сооружения, объекта незавершенного строительства, расположенного на земельном участке	—
9.	Сведения о земельных участках (землях общего пользования, территории общего пользования), посредством которых обеспечивается доступ	—

1	2	3
10.	Иные сведения	—
4. Пояснения к сведениям об уточняемом земельном участке с кадастровым номером 23:26:1001002:105 :		
1.	—	

Сведения об образуемых земельных участках

1. Сведения о характерных точках границ образуемого земельного участка _____:
обозначение земельного участка

Система координат _____ Зона № _____

Обозначение характерных точек границ	Координаты, м		Метод определения координат	Формулы, примененные для расчета средней квадратической погрешности определения координат характерных точек границ (Mt), с подставленными в такие формулы значениями и итоговые (вычисленные) значения Mt, м	Описание закрепления точки
	X	Y			
1	2	3	4	5	6

2. Сведения о частях границ образуемого земельного участка _____:
обозначение земельного участка

Обозначение части границ		Горизонтальное проложение (S), м	Описание прохождения части границ	Сведения о согласовании местоположения границ (согласовано/спорное)
от т.	до т.			
1	2	3	4	5

3. Сведения о характеристиках образуемого земельного участка _____:
обозначение земельного участка

№ п/п	Наименование характеристики земельного участка	Значение характеристики
1	2	3
1.	Адрес земельного участка	
1.1.	Сведения о местоположении земельного участка (при отсутствии адреса) в структурированном в соответствии с федеральной информационной адресной системой виде	
1.2.	Дополнительные сведения о местоположении земельного участка	
2.	Категория земель	
3.	Вид (виды) разрешенного использования	
3.1.	Дополнительные сведения об использовании земельного участка	
4.	Реестровый номер границ территориальной зоны или в случае отсутствия такого реестрового номера ее индивидуальное обозначение (вид, тип, номер, индекс)	
5.	Площадь земельного участка ± величина погрешности определения (вычисления) площади (P ± ΔP), м²	

1	2	3
6.	Формула, примененная для вычисления предельной погрешности определения площади земельного участка, с подставленными значениями и итоговые (вычисленные) значения	
7.	Предельный минимальный и максимальный размеры земельного участка (Рмин) и (Рмакс), м²	
8.	Кадастровый или иной государственный учетный номер (инвентарный) объекта недвижимости, расположенного на образуемом земельном участке	
9.	Кадастровые номера исходных земельных участков	
9.1.	Кадастровый номер входящего в состав земельного участка, представляющего собой единое землепользование (номер контура многоконтурного земельного участка), преобразование которого осуществляется	
9.2.	Кадастровые номера земельных участков, исключаемых из состава измененного (исходного) земельного участка, представляющего собой единое землепользование	
9.3.	Кадастровый или иной государственный учетный номер (инвентарный) объекта недвижимости, расположенного на измененном земельном участке	
10.	Условный номер земельного участка	
11.	Учетный номер проекта межевания территории	
12.	Дополнительные сведения об образовании земельного участка	
13.	Сведения о земельных участках (землях общего пользования, территории общего пользования), посредством которых обеспечивается доступ	
14.	Иные сведения	
4. Пояснения к сведениям об образуемом земельном участке _____: обозначение земельного участка		
1.		

Сведения об уточняемых земельных участках, необходимые для исправления реестровых ошибок в сведениях о местоположении их границ

1. Сведения о характерных точках границ уточняемого земельного участка с кадастровым номером 23:26:1001002:100 :

Система координат МСК-23, зона 1 Зона № 1

Обозначение характерных точек границ	Координаты, м				Метод определения координат	Формулы, примененные для расчета средней квадратической погрешности определения координат характерных точек границ (Mt), с подставленными в такие формулы значениями и итоговые (вычисленные) значения Mt, м	Описание закрепления точки
	содержатся в Едином государственном реестре недвижимости		определены в результате выполнения комплексных кадастровых работ				
	X	Y	X	Y			
1	2	3	4	5	6	7	8
10	456 919,88	1 368 056,92	456 919,50	1 368 056,56	Метод спутниковых геодезических измерений (определений)	√(m0^2 + m1^2) = √(0,07^2 + 0,07^2) = 0,10	—
14/11	456 918,04	1 368 077,04	456 917,66	1 368 076,68			
13/12	456 888,15	1 368 074,74	456 887,77	1 368 074,38			Долговременный межевой знак
12/13	456 888,42	1 368 064,22	456 888,04	1 368 063,86			
н14У	—	—	456 888,76	1 368 053,67			—
11/15	456 889,38	1 368 054,05	456 889,00	1 368 053,69			
10	456 919,88	1 368 056,92	456 919,50	1 368 056,56			

2. Сведения о частях границ уточняемого земельного участка с кадастровым номером 23:26:1001002:100 :

Обозначение части границ		Горизонтальное проложение (S), м	Описание прохождения части границ	Сведения о согласовании местоположения границ (согласовано/спорное)
от т.	до т.			
1	2	3	4	5
10	11	20,20	—	согласовано
11	12	29,98		
12	13	10,52		
13	н14У	10,22		
н14У	15	0,24		

1	2	3	4	5
15	10	30,63	—	согласовано

3. Сведения о характеристиках уточняемого земельного участка с кадастровым номером 23:26:1001002:100 :

№ п/п	Наименование характеристики	Значение характеристики
1	2	3
1.	Адрес земельного участка	—
1.1.	Сведения о местоположении земельного участка (при отсутствии адреса) в структурированном в соответствии с федеральной информационной адресной системой виде	Российская Федерация, Краснодарский край, Северский р-н, Смоленская ст-ца, Груша тер. СНТ, уч 13/2
1.2.	Дополнительные сведения о местоположении земельного участка	—
2.	Площадь земельного участка ± величина погрешности определения (вычисления) площади (Р ± ΔР), м²	625 ± 18,00
3.	Формула, примененная для вычисления предельной погрешности определения площади земельного участка, с подставленными значениями и итоговые (вычисленные) значения	3,5*Mt*√(P) = 3,5*0,20*√(625,00) = 18
4.	Площадь земельного участка согласно сведениям Единого государственного реестра недвижимости (Ркад), м²	602,00
5.	Оценка расхождения Р и Ркад (Р - Ркад), м²	23
6.	Предельный минимальный и максимальный размеры земельного участка (Рмин и Рмакс), м²	Рмин = Рмин = 400 Рмакс = Рмакс = 2 000
7.	Кадастровый или иной государственный учетный номер (инвентарный) здания, сооружения, объекта незавершенного строительства, расположенного на земельном участке	23:26:0000000:2667
8.	Вид (виды) разрешенного использования	для садоводства
8.1.	Дополнительные сведения об использовании земельного участка	—
9.	Сведения о земельных участках (землях общего пользования, территории общего пользования), посредством которых обеспечивается доступ	—

1	2	3
10.	Иные сведения	При выполнении комплексных кадастровых работ было выявлено, что при съемке земельного участка была допущена ошибка в определении координат характерных точек его границ. Подрядчиком комплексных кадастровых работ были произведены повторные определения координат всех точек границ данного земельного участка, позволяющие идентифицировать их фактическое местоположение на местности. Повторные измерения подтвердили наличие ошибки в местоположении границ земельного участка. На земельном участке расположен объект капитального строительства с кадастровым номером 23:26:0000000:2667

4. Пояснения к сведениям об уточняемом земельном участке с кадастровым номером 23:26:1001002:100 :

1.	—

1. Сведения о характерных точках границ уточняемого земельного участка с кадастровым номером 23:26:1001002:107 :

Система координат МСК-23, зона 1 Зона № 1

Обозначение характерных точек границ	Координаты, м				Метод определения координат	Формулы, примененные для расчета средней квадратической погрешности определения координат характерных точек границ (Mt), с подставленными в такие формулы значениями и итоговые (вычисленные) значения Mt, м	Описание закрепления точки
	содержатся в Едином государственном реестре недвижимости		определены в результате выполнения комплексных кадастровых работ				
	X	Y	X	Y			
1	2	3	4	5	6	7	8
15/35	456 858,31	1 368 083,13	456 857,94	1 368 082,45	Метод спутниковых геодезических измерений (определений)	√(m0^2 + m1^2) = √(0,07^2 + 0,07^2) = 0,10	Долговременный межевой знак
16/36	456 860,22	1 368 061,83	456 859,84	1 368 061,47			
12/13	456 888,42	1 368 064,22	456 888,04	1 368 063,86			
13/12	456 888,15	1 368 074,74	456 887,77	1 368 074,38			
17/37	456 887,57	1 368 084,46	456 887,19	1 368 084,10			
15/35	456 858,31	1 368 083,13	456 857,94	1 368 082,45			

2. Сведения о частях границ уточняемого земельного участка с кадастровым номером 23:26:1001002:107 :

Обозначение части границ		Горизонтальное проложение (S), м	Описание прохождения части границ	Сведения о согласовании местоположения границ (согласовано/спорное)
от т.	до т.			
1	2	3	4	5
35	36	21,07	—	согласовано
36	13	28,30		
13	12	10,52		
12	37	9,74		
37	35	29,30		

3. Сведения о характеристиках уточняемого земельного участка с кадастровым номером 23:26:1001002:107 :

№ п/п	Наименование характеристики	Значение характеристики
1	2	3
1.	Адрес земельного участка	—
1.1.	Сведения о местоположении земельного участка (при отсутствии адреса) в структурированном в соответствии с федеральной информационной адресной системой виде	Российская Федерация, Краснодарский край, Северский неопр, Смоленский с/п, 18/2 уч-к
1.2.	Дополнительные сведения о местоположении земельного участка	—
2.	Площадь земельного участка ± величина погрешности определения (вычисления) площади (Р ± ΔР), м²	597 ± 17,00
3.	Формула, примененная для вычисления предельной погрешности определения площади земельного участка, с подставленными значениями и итоговые (вычисленные) значения	3,5*Mt*√(P) = 3,5*0,20*√(597,00) = 17
4.	Площадь земельного участка согласно сведениям Единого государственного реестра недвижимости (Ркад), м²	601,00
5.	Оценка расхождения Р и Ркад (Р - Ркад), м²	4
6.	Предельный минимальный и максимальный размеры земельного участка (Рмин и Рмакс), м²	Рмин = Рмин = 400 Рмакс = Рмакс = 2 000
7.	Кадастровый или иной государственный учетный номер (инвентарный) здания, сооружения, объекта незавершенного строительства, расположенного на земельном участке	—
8.	Вид (виды) разрешенного использования	для садоводства
8.1.	Дополнительные сведения об использовании земельного участка	—

1	2	3
9.	Сведения о земельных участках (землях общего пользования, территории общего пользования), посредством которых обеспечивается доступ	—
10.	Иные сведения	При выполнении комплексных кадастровых работ было выявлено, что при съемке земельного участка была допущена ошибка в определении координат характерных точек его границ. Подрядчиком комплексных кадастровых работ были произведены повторные определения координат всех точек границ данного земельного участка, позволяющие идентифицировать их фактическое местоположение на местности. Повторные измерения подтвердили наличие ошибки в местоположении границ земельного участка.

4. Пояснения к сведениям об уточняемом земельном участке с кадастровым номером 23:26:1001002:107 :

1.	—

1. Сведения о характерных точках границ уточняемого земельного участка с кадастровым номером 23:26:1001002:1110 :

Система координат МСК-23, зона 1 Зона № 1

Обозначение характерных точек границ	Координаты, м				Метод определения координат	Формулы, примененные для расчета средней квадратической погрешности определения координат характерных точек границ (Mt), с подставленными в такие формулы значениями и итоговые (вычисленные) значения Mt, м	Описание закрепления точки
	содержатся в Едином государственном реестре недвижимости		определены в результате выполнения комплексных кадастровых работ				
	X	Y	X	Y			
1	2	3	4	5	6	7	8
30/50	456 534,02	1 367 323,17	456 534,58	1 367 322,19	Метод спутниковых геодезических измерений (определений)	√(m0^2 + m1^2) = √(0,07^2 + 0,07^2) = 0,10	Долговременный межевой знак
31/51	456 572,66	1 367 331,14	456 573,19	1 367 329,73			
32/52	456 569,28	1 367 349,04	456 569,84	1 367 348,06			
33/53	456 554,60	1 367 346,30	456 555,16	1 367 345,32			
34/54	456 555,61	1 367 340,26	456 556,17	1 367 339,28			
н55У	—	—	456 542,30	1 367 336,27			—

1	2	3	4	5	6	7	8
35/56	456 531,40	1 367 335,01	456 531,96	1 367 334,03	Метод спутниковых геодезических измерений (определений)	√(m0^2 + m1^2) = √(0,07^2 + 0,07^2) = 0,10	Долговременный межевой знак
30/50	456 534,02	1 367 323,17	456 534,58	1 367 322,19			

2. Сведения о частях границ уточняемого земельного участка с кадастровым номером 23:26:1001002:1110 :

Обозначение части границ		Горизонтальное проложение (S), м	Описание прохождения части границ	Сведения о согласовании местоположения границ (согласовано/спорное)
от т.	до т.			
1	2	3	4	5
50	51	39,34	—	согласовано
51	52	18,63		
52	53	14,93		
53	54	6,12		
54	н55У	14,19		
н55У	56	10,58		
56	50	12,13		

3. Сведения о характеристиках уточняемого земельного участка с кадастровым номером 23:26:1001002:1110 :

№ п/п	Наименование характеристики	Значение характеристики
1	2	3
1.	Адрес земельного участка	—
1.1.	Сведения о местоположении земельного участка (при отсутствии адреса) в структурированном в соответствии с федеральной информационной адресной системой виде	Российская Федерация, Краснодарский край, Северский р-н, Смоленское с/п, Садовод-2 СНТ, Новая ул
1.2.	Дополнительные сведения о местоположении земельного участка	—
2.	Площадь земельного участка ± величина погрешности определения (вычисления) площади (Р ± ΔР), м²	584 ± 17,00
3.	Формула, примененная для вычисления предельной погрешности определения площади земельного участка, с подставленными значениями и итоговые (вычисленные) значения	3,5*Mt*√(P) = 3,5*0,20*√(584,00) = 17
4.	Площадь земельного участка согласно сведениям Единого государственного реестра недвижимости (Ркад), м²	577,00
5.	Оценка расхождения Р и Ркад (Р - Ркад), м²	7

1	2	3
6.	Предельный минимальный и максимальный размеры земельного участка (Рмин и Рмакс), м²	Рмин = Рмин = 400 Рмакс = Рмакс = 2 000
7.	Кадастровый или иной государственный учетный номер (инвентарный) здания, сооружения, объекта незавершенного строительства, расположенного на земельном участке	23:26:1001002:623
8.	Вид (виды) разрешенного использования	для садоводства
8.1.	Дополнительные сведения об использовании земельного участка	—
9.	Сведения о земельных участках (землях общего пользования, территории общего пользования), посредством которых обеспечивается доступ	—
10.	Иные сведения	При выполнении комплексных кадастровых работ было выявлено, что при съемке земельного участка была допущена ошибка в определении координат характерных точек его границ. Подрядчиком комплексных кадастровых работ были произведены повторные определения координат всех точек границ данного земельного участка, позволяющие идентифицировать их фактическое местоположение на местности. Повторные измерения подтвердили наличие ошибки в местоположении границ земельного участка. На земельном участке расположен объект капитального строительства с кадастровым номером 23:26:1001002:623

4. Пояснения к сведениям об уточняемом земельном участке с кадастровым номером 23:26:1001002:1110 :

1.	—

1. Сведения о характерных точках границ уточняемого земельного участка с кадастровым номером 23:26:1001002:1111 :

Система координат МСК-23, зона 1 Зона № 1

Обозначение характерных точек границ	Координаты, м				Метод определения координат	Формулы, примененные для расчета средней квадратической погрешности определения координат характерных точек границ (Mt), с подставленными в такие формулы значениями и итоговые (вычисленные) значения Mt, м	Описание закрепления точки
	содержатся в Едином государственном реестре недвижимости		определены в результате выполнения комплексных кадастровых работ				
	X	Y	X	Y			
1	2	3	4	5	6	7	8
33/53	456 554,60	1 367 346,30	456 555,16	1 367 345,32	Метод спутниковых геодезических измерений (определений)	√(m0^2 + m1^2) = √(0,07^2 + 0,07^2) = 0,10	Долговременный межевой знак
32/52	456 569,28	1 367 349,04	456 569,84	1 367 348,06			

1	2	3	4	5	6	7	8
36/57	456 566,92	1 367 361,57	456 567,48	1 367 360,59	Метод спутниковых геодезических измерений (определений)	√(m0^2 + m1^2) = √(0,07^2 + 0,07^2) = 0,10	Долговременный межевой знак
37/58	456 562,70	1 367 382,30	456 563,26	1 367 381,32			
38/59	456 557,03	1 367 382,06	456 557,59	1 367 381,08			
39/60	456 549,37	1 367 380,68	456 549,93	1 367 379,70			
40/61	456 548,85	1 367 380,88	456 549,41	1 367 379,90			
33/53	456 554,60	1 367 346,30	456 555,16	1 367 345,32			

2. Сведения о частях границ уточняемого земельного участка с кадастровым номером 23:26:1001002:1111 :

Обозначение части границ		Горизонтальное проложение (S), м	Описание прохождения части границ	Сведения о согласовании местоположения границ (согласовано/спорное)
от т.	до т.			
1	2	3	4	5
53	52	14,93	—	согласовано
52	57	12,75		
57	58	21,16		
58	59	5,68		
59	60	7,78		
60	61	0,56		
61	53	35,05		

3. Сведения о характеристиках уточняемого земельного участка с кадастровым номером 23:26:1001002:1111 :

№ п/п	Наименование характеристики	Значение характеристики
1	2	3
1.	Адрес земельного участка	—
1.1.	Сведения о местоположении земельного участка (при отсутствии адреса) в структурированном в соответствии с федеральной информационной адресной системой виде	Российская Федерация, Краснодарский край, Северский р-н, Смоленское с/п, Садовод-2 СНТ, Новая ул
1.2.	Дополнительные сведения о местоположении земельного участка	—
2.	Площадь земельного участка ± величина погрешности определения (вычисления) площади (P ± ΔP), м²	500 ± 16,00

1	2	3
3.	Формула, примененная для вычисления предельной погрешности определения площади земельного участка, с подставленными значениями и итоговые (вычисленные) значения	3,5*Mt*√(P) = 3,5*0,20*√(500,00) = 16
4.	Площадь земельного участка согласно сведениям Единого государственного реестра недвижимости (Ркад), м²	500,00
5.	Оценка расхождения Р и Ркад (Р - Ркад), м²	0
6.	Предельный минимальный и максимальный размеры земельного участка (Рмин и Рмакс), м²	Рмин = Рмин = 400 Рмакс = Рмакс = 2 000
7.	Кадастровый или иной государственный учетный номер (инвентарный) здания, сооружения, объекта незавершенного строительства, расположенного на земельном участке	—
8.	Вид (виды) разрешенного использования	для садоводства
8.1.	Дополнительные сведения об использовании земельного участка	—
9.	Сведения о земельных участках (землях общего пользования, территории общего пользования), посредством которых обеспечивается доступ	—
10.	Иные сведения	При выполнении комплексных кадастровых работ было выявлено, что при съемке земельного участка была допущена ошибка в определении координат характерных точек его границ. Подрядчиком комплексных кадастровых работ были произведены повторные определения координат всех точек границ данного земельного участка, позволяющие идентифицировать их фактическое местоположение на местности. Повторные измерения подтвердили наличие ошибки в местоположении границ земельного участка.

4. Пояснения к сведениям об уточняемом земельном участке с кадастровым номером 23:26:1001002:1111 :

1.	—

1. Сведения о характерных точках границ уточняемого земельного участка с кадастровым номером 23:26:1001002:112 :

Система координат МСК-23, зона 1 Зона № 1

Обозначение характерных точек границ	Координаты, м				Метод определения координат	Формулы, примененные для расчета средней квадратической погрешности определения координат характерных точек границ (Mt), с подставленными в такие формулы значениями и итоговые (вычисленные) значения Mt, м	Описание закрепления точки
	содержатся в Едином государственном реестре недвижимости		определены в результате выполнения комплексных кадастровых работ				
	X	Y	X	Y			

1	2	3	4	5	6	7	8
41/62	456 854,70	1 368 061,55	456 854,29	1 368 061,16	Метод спутниковых геодезических измерений (определений)	√(m0^2 + m1^2) = √(0,07^2 + 0,07^2) = 0,10	—
42/63	456 852,18	1 368 096,93	456 851,77	1 368 096,54			
43/64	456 827,17	1 368 090,99	456 826,76	1 368 090,60			
44/65	456 828,83	1 368 060,75	456 828,42	1 368 060,36			
45/66	456 829,36	1 368 059,85	456 828,95	1 368 059,46			
41/62	456 854,70	1 368 061,55	456 854,29	1 368 061,16			

2. Сведения о частях границ уточняемого земельного участка с кадастровым номером 23:26:1001002:112 :

Обозначение части границ		Горизонтальное проложение (S), м	Описание прохождения части границ	Сведения о согласовании местоположения границ (согласовано/спорное)
от т.	до т.			
1	2	3	4	5
62	63	35,47	—	согласовано
63	64	25,71		
64	65	30,29		
65	66	1,04		
66	62	25,40		

3. Сведения о характеристиках уточняемого земельного участка с кадастровым номером 23:26:1001002:112 :

№ п/п	Наименование характеристики	Значение характеристики
1	2	3
1.	Адрес земельного участка	—
1.1.	Сведения о местоположении земельного участка (при отсутствии адреса) в структурированном в соответствии с федеральной информационной адресной системой виде	Российская Федерация, Краснодарский край, Северский р-н, Смоленская ст-ца, Груша тер. СНТ, уч 10
1.2.	Дополнительные сведения о местоположении земельного участка	—
2.	Площадь земельного участка ± величина погрешности определения (вычисления) площади (P ± ΔP), м²	854 ± 20,00

1	2	3
3.	Формула, примененная для вычисления предельной погрешности определения площади земельного участка, с подставленными значениями и итоговые (вычисленные) значения	3,5*Mt*√(P) = 3,5*0,20*√(854,00) = 20
4.	Площадь земельного участка согласно сведениям Единого государственного реестра недвижимости (Ркад), м²	854,00
5.	Оценка расхождения Р и Ркад (Р - Ркад), м²	0
6.	Предельный минимальный и максимальный размеры земельного участка (Рмин и Рмакс), м²	Рмин = Рмин = 400 Рмакс = Рмакс = 2 000
7.	Кадастровый или иной государственный учетный номер (инвентарный) здания, сооружения, объекта незавершенного строительства, расположенного на земельном участке	23:26:1001002:585
8.	Вид (виды) разрешенного использования	для садоводства
8.1.	Дополнительные сведения об использовании земельного участка	—
9.	Сведения о земельных участках (землях общего пользования, территории общего пользования), посредством которых обеспечивается доступ	—
10.	Иные сведения	При выполнении комплексных кадастровых работ было выявлено, что при съемке земельного участка была допущена ошибка в определении координат характерных точек его границ. Подрядчиком комплексных кадастровых работ были произведены повторные определения координат всех точек границ данного земельного участка, позволяющие идентифицировать их фактическое местоположение на местности. Повторные измерения подтвердили наличие ошибки в местоположении границ земельного участка. На земельном участке расположен объект капитального строительства с кадастровым номером 23:26:1001002:585
4. Пояснения к сведениям об уточняемом земельном участке с кадастровым номером		23:26:1001002:112 :
1.	—	

1. Сведения о характерных точках границ уточняемого земельного участка с кадастровым номером 23:26:1001002:115 :

Система координат МСК-23, зона 1 Зона № 1

Обозначение характерных точек границ	Координаты, м				Метод определения координат	Формулы, примененные для расчета средней квадратической погрешности определения координат характерных точек границ (Mt), с подставленными в такие формулы значениями и итоговые (вычисленные) значения Mt, м	Описание закрепления точки
	содержатся в Едином государственном реестре недвижимости		определены в результате выполнения комплексных кадастровых работ				
	X	Y	X	Y			
1	2	3	4	5	6	7	8
46/75	456 920,11	1 367 650,92	456 919,31	1 367 650,54	Метод спутниковых геодезических измерений (определений)	√(m0^2 + m1^2) = √(0,07^2 + 0,07^2) = 0,10	—
49/76	456 919,72	1 367 671,01	456 918,90	1 367 670,59			
48/77	456 889,00	1 367 670,47	456 888,18	1 367 670,05			Труба (металлическая, асбоцементная, бетонная)
47/78	456 889,74	1 367 650,38	456 888,92	1 367 649,95			
46/75	456 920,11	1 367 650,92	456 919,31	1 367 650,54			—

2. Сведения о частях границ уточняемого земельного участка с кадастровым номером 23:26:1001002:115 :

Обозначение части границ		Горизонтальное проложение (S), м	Описание прохождения части границ	Сведения о согласовании местоположения границ (согласовано/спорное)
от т.	до т.			
1	2	3	4	5
75	76	20,05	—	согласовано
76	77	30,72		
77	78	20,11		
78	75	30,40		

3. Сведения о характеристиках уточняемого земельного участка с кадастровым номером 23:26:1001002:115 :

№ п/п	Наименование характеристики	Значение характеристики
1	2	3

1	2	3
1.	Адрес земельного участка	—
1.1.	Сведения о местоположении земельного участка (при отсутствии адреса) в структурированном в соответствии с федеральной информационной адресной системой виде	Российская Федерация, Краснодарский край, Северский р-н
1.2.	Дополнительные сведения о местоположении земельного участка	—
2.	Площадь земельного участка ± величина погрешности определения (вычисления) площади (Р ± ΔР), м²	614 ± 17,00
3.	Формула, примененная для вычисления предельной погрешности определения площади земельного участка, с подставленными значениями и итоговые (вычисленные) значения	3,5*Mt*√(P) = 3,5*0,20*√(614,00) = 17
4.	Площадь земельного участка согласно сведениям Единого государственного реестра недвижимости (Ркад), м²	614,00
5.	Оценка расхождения Р и Ркад (Р - Ркад), м²	0
6.	Предельный минимальный и максимальный размеры земельного участка (Рмин и Рмакс), м²	Рмин = Рмин = 400 Рмакс = Рмакс = 2 000
7.	Кадастровый или иной государственный учетный номер (инвентарный) здания, сооружения, объекта незавершенного строительства, расположенного на земельном участке	23:26:0000000:2656
8.	Вид (виды) разрешенного использования	для садоводства
8.1.	Дополнительные сведения об использовании земельного участка	—
9.	Сведения о земельных участках (землях общего пользования, территории общего пользования), посредством которых обеспечивается доступ	—
10.	Иные сведения	При выполнении комплексных кадастровых работ было выявлено, что при съемке земельного участка была допущена ошибка в определении координат характерных точек его границ. Подрядчиком комплексных кадастровых работ были произведены повторные определения координат всех точек границ данного земельного участка, позволяющие идентифицировать их фактическое местоположение на местности. Повторные измерения подтвердили наличие ошибки в местоположении границ земельного участка. На земельном участке расположен объект капитального строительства с кадастровым номером 23:26:0000000:2656
4. Пояснения к сведениям об уточняемом земельном участке с кадастровым номером		23:26:1001002:115 :
1.	—	

1. Сведения о характерных точках границ уточняемого земельного участка с кадастровым номером 23:26:1001002:116 :

Система координат МСК-23, зона 1 Зона № 1

Обозначение характерных точек границ	Координаты, м				Метод определения координат	Формулы, примененные для расчета средней квадратической погрешности определения координат характерных точек границ (Mt), с подставленными в такие формулы значениями и итоговые (вычисленные) значения Mt, м	Описание закрепления точки
	содержатся в Едином государственном реестре недвижимости		определены в результате выполнения комплексных кадастровых работ				
	X	Y	X	Y			
1	2	3	4	5	6	7	8
49/76	456 919,72	1 367 671,01	456 918,90	1 367 670,59	Метод спутниковых геодезических измерений (определений)	√(m0^2 + m1^2) = √(0,07^2 + 0,07^2) = 0,10	—
50/79	456 918,81	1 367 695,71	456 917,99	1 367 695,29			
51/80	456 916,42	1 367 699,47	456 915,60	1 367 699,05			
52/81	456 888,94	1 367 694,01	456 888,12	1 367 693,59			
48/77	456 889,00	1 367 670,47	456 888,18	1 367 670,05			Труба (металлическая, асбоцементная, бетонная)
49/76	456 919,72	1 367 671,01	456 918,90	1 367 670,59			—

2. Сведения о частях границ уточняемого земельного участка с кадастровым номером 23:26:1001002:116 :

Обозначение части границ		Горизонтальное проложение (S), м	Описание прохождения части границ	Сведения о согласовании местоположения границ (согласовано/спорное)
от т.	до т.			
1	2	3	4	5
76	79	24,72	—	согласовано
79	80	4,46		
80	81	28,02		
81	77	23,54		
77	76	30,72		

3. Сведения о характеристиках уточняемого земельного участка с кадастровым номером 23:26:1001002:116 :

№ п/п	Наименование характеристики	Значение характеристики
1	2	3

1	2	3
1.	Адрес земельного участка	—
1.1.	Сведения о местоположении земельного участка (при отсутствии адреса) в структурированном в соответствии с федеральной информационной адресной системой виде	Российская Федерация, Краснодарский край, Северский р-н, с/о Смоленский с/с, Смоленская ст-ца, Груша тер. СНТ, уч 24/1
1.2.	Дополнительные сведения о местоположении земельного участка	—
2.	Площадь земельного участка ± величина погрешности определения (вычисления) площади (Р ± ΔР), м²	789 ± 20,00
3.	Формула, примененная для вычисления предельной погрешности определения площади земельного участка, с подставленными значениями и итоговые (вычисленные) значения	3,5*Mt*√(P) = 3,5*0,20*√(789,00) = 20
4.	Площадь земельного участка согласно сведениям Единого государственного реестра недвижимости (Ркад), м²	789,00
5.	Оценка расхождения Р и Ркад (Р - Ркад), м²	0
6.	Предельный минимальный и максимальный размеры земельного участка (Рмин и Рмакс), м²	Рмин = Рмин = 400 Рмакс = Рмакс = 2 000
7.	Кадастровый или иной государственный учетный номер (инвентарный) здания, сооружения, объекта незавершенного строительства, расположенного на земельном участке	23:26:1001002:735
8.	Вид (виды) разрешенного использования	для садоводства
8.1.	Дополнительные сведения об использовании земельного участка	—
9.	Сведения о земельных участках (землях общего пользования, территории общего пользования), посредством которых обеспечивается доступ	—
10.	Иные сведения	При выполнении комплексных кадастровых работ было выявлено, что при съемке земельного участка была допущена ошибка в определении координат характерных точек его границ. Подрядчиком комплексных кадастровых работ были произведены повторные определения координат всех точек границ данного земельного участка, позволяющие идентифицировать их фактическое местоположение на местности. Повторные измерения подтвердили наличие ошибки в местоположении границ земельного участка. На земельном участке расположен объект капитального строительства с кадастровым номером 23:26:1001002:735
4. Пояснения к сведениям об уточняемом земельном участке с кадастровым номером		23:26:1001002:116 :
1.	—	

1. Сведения о характерных точках границ уточняемого земельного участка с кадастровым номером 23:26:1001002:117 :

Система координат МСК-23, зона 1 Зона № 1

Обозначение характерных точек границ	Координаты, м				Метод определения координат	Формулы, примененные для расчета средней квадратической погрешности определения координат характерных точек границ (Mt), с подставленными в такие формулы значениями и итоговые (вычисленные) значения Mt, м	Описание закрепления точки
	содержатся в Едином государственном реестре недвижимости		определены в результате выполнения комплексных кадастровых работ				
	X	Y	X	Y			
1	2	3	4	5	6	7	8
53/82	456 775,22	1 368 030,46	456 774,41	1 368 028,27	Метод спутниковых геодезических измерений (определений)	√(m0^2 + m1^2) = √(0,07^2 + 0,07^2) = 0,10	—
56/83	456 796,74	1 368 028,78	456 796,51	1 368 026,63			
55/84	456 794,45	1 368 058,78	456 794,18	1 368 058,37			
54/85	456 773,58	1 368 057,46	456 773,31	1 368 057,05			
н86У	—	—	456 772,41	1 368 056,99			
53/82	456 775,22	1 368 030,46	456 774,41	1 368 028,27			

2. Сведения о частях границ уточняемого земельного участка с кадастровым номером 23:26:1001002:117 :

Обозначение части границ		Горизонтальное проложение (S), м	Описание прохождения части границ	Сведения о согласовании местоположения границ (согласовано/спорное)
от т.	до т.			
1	2	3	4	5
82	83	22,16	—	согласовано
83	84	31,83		
84	85	20,91		
85	н86У	0,90		
н86У	82	28,79		

3. Сведения о характеристиках уточняемого земельного участка с кадастровым номером 23:26:1001002:117 :

№ п/п	Наименование характеристики	Значение характеристики
1	2	3

1	2	3
1.	Адрес земельного участка	—
1.1.	Сведения о местоположении земельного участка (при отсутствии адреса) в структурированном в соответствии с федеральной информационной адресной системой виде	Российская Федерация, Краснодарский край, Северский р-н
1.2.	Дополнительные сведения о местоположении земельного участка	—
2.	Площадь земельного участка ± величина погрешности определения (вычисления) площади (Р ± ΔР), м²	663 ± 18,00
3.	Формула, примененная для вычисления предельной погрешности определения площади земельного участка, с подставленными значениями и итоговые (вычисленные) значения	3,5*Mt*√(P) = 3,5*0,20*√(663,00) = 18
4.	Площадь земельного участка согласно сведениям Единого государственного реестра недвижимости (Ркад), м²	604,00
5.	Оценка расхождения Р и Ркад (Р - Ркад), м²	59
6.	Предельный минимальный и максимальный размеры земельного участка (Рмин и Рмакс), м²	Рмин = Рмин = 400 Рмакс = Рмакс = 2 000
7.	Кадастровый или иной государственный учетный номер (инвентарный) здания, сооружения, объекта незавершенного строительства, расположенного на земельном участке	—
8.	Вид (виды) разрешенного использования	для садоводства
8.1.	Дополнительные сведения об использовании земельного участка	—
9.	Сведения о земельных участках (землях общего пользования, территории общего пользования), посредством которых обеспечивается доступ	—
10.	Иные сведения	При выполнении комплексных кадастровых работ было выявлено, что при съемке земельного участка была допущена ошибка в определении координат характерных точек его границ. Подрядчиком комплексных кадастровых работ были произведены повторные определения координат всех точек границ данного земельного участка, позволяющие идентифицировать их фактическое местоположение на местности. Повторные измерения подтвердили наличие ошибки в местоположении границ земельного участка.
4. Пояснения к сведениям об уточняемом земельном участке с кадастровым номером		23:26:1001002:117 :
1.	—	

1. Сведения о характерных точках границ уточняемого земельного участка с кадастровым номером 23:26:1001002:118 :

Система координат МСК-23, зона 1 Зона № 1

Обозначение характерных точек границ	Координаты, м				Метод определения координат	Формулы, примененные для расчета средней квадратической погрешности определения координат характерных точек границ (Mt), с подставленными в такие формулы значениями и итоговые (вычисленные) значения Mt, м	Описание закрепления точки
	содержатся в Едином государственном реестре недвижимости		определены в результате выполнения комплексных кадастровых работ				
	X	Y	X	Y			
1	2	3	4	5	6	7	8
48/77	456 889,00	1 367 670,47	456 888,18	1 367 670,05	Метод спутниковых геодезических измерений (определений)	√(m0^2 + m1^2) = √(0,07^2 + 0,07^2) = 0,10	Труба (металлическая, асбоцементная, бетонная)
52/81	456 888,94	1 367 694,01	456 888,12	1 367 693,59			—
57/87	456 863,46	1 367 687,40	456 862,64	1 367 686,98			
58/88	456 861,58	1 367 685,85	456 860,76	1 367 685,43			
59/89	456 859,82	1 367 681,39	456 859,00	1 367 680,97			
60/90	456 859,27	1 367 669,78	456 858,45	1 367 669,36			Труба (металлическая, асбоцементная, бетонная)
48/77	456 889,00	1 367 670,47	456 888,18	1 367 670,05			

2. Сведения о частях границ уточняемого земельного участка с кадастровым номером 23:26:1001002:118 :

Обозначение части границ		Горизонтальное проложение (S), м	Описание прохождения части границ	Сведения о согласовании местоположения границ (согласовано/спорное)
от т.	до т.			
1	2	3	4	5
77	81	23,54	—	согласовано
81	87	26,32		
87	88	2,44		
88	89	4,79		
89	90	11,62		
90	77	29,74		

3. Сведения о характеристиках уточняемого земельного участка с кадастровым номером		23:26:1001002:118 :
№ п/п	Наименование характеристики	Значение характеристики
1	2	3
1.	Адрес земельного участка	—
1.1.	Сведения о местоположении земельного участка (при отсутствии адреса) в структурированном в соответствии с федеральной информационной адресной системой виде	Российская Федерация, Краснодарский край, Северский р-н, Смоленская ст-ца, Груша тер. СНТ, уч 25/1
1.2.	Дополнительные сведения о местоположении земельного участка	—
2.	Площадь земельного участка ± величина погрешности определения (вычисления) площади (Р ± ΔР), м²	583 ± 17,00
3.	Формула, примененная для вычисления предельной погрешности определения площади земельного участка, с подставленными значениями и итоговые (вычисленные) значения	3,5*Mt*√(P) = 3,5*0,20*√(583,00) = 17
4.	Площадь земельного участка согласно сведениям Единого государственного реестра недвижимости (Ркад), м²	583,00
5.	Оценка расхождения Р и Ркад (Р - Ркад), м²	0
6.	Предельный минимальный и максимальный размеры земельного участка (Рмин и Рмакс), м²	Рмин = Рмин = 400 Рмакс = Рмакс = 2 000
7.	Кадастровый или иной государственный учетный номер (инвентарный) здания, сооружения, объекта незавершенного строительства, расположенного на земельном участке	—
8.	Вид (виды) разрешенного использования	для садоводства
8.1.	Дополнительные сведения об использовании земельного участка	—
9.	Сведения о земельных участках (землях общего пользования, территории общего пользования), посредством которых обеспечивается доступ	—
10.	Иные сведения	При выполнении комплексных кадастровых работ было выявлено, что при съемке земельного участка была допущена ошибка в определении координат характерных точек его границ. Подрядчиком комплексных кадастровых работ были произведены повторные определения координат всех точек границ данного земельного участка, позволяющие идентифицировать их фактическое местоположение на местности. Повторные измерения подтвердили наличие ошибки в местоположении границ земельного участка.
4. Пояснения к сведениям об уточняемом земельном участке с кадастровым номером		23:26:1001002:118 :
1.	—	

1. Сведения о характерных точках границ уточняемого земельного участка с кадастровым номером 23:26:1001002:120 :

Система координат МСК-23, зона 1 Зона № 1

Обозначение характерных точек границ	Координаты, м				Метод определения координат	Формулы, примененные для расчета средней квадратической погрешности определения координат характерных точек границ (Mt), с подставленными в такие формулы значениями и итоговые (вычисленные) значения Mt, м	Описание закрепления точки
	содержатся в Едином государственном реестре недвижимости		определены в результате выполнения комплексных кадастровых работ				
	X	Y	X	Y			
1	2	3	4	5	6	7	8
61/91	456 749,87	1 368 031,74	456 749,20	1 368 031,13	Метод спутниковых геодезических измерений (определений)	√(m0^2 + m1^2) = √(0,07^2 + 0,07^2) = 0,10	—
64/92	456 774,81	1 368 028,74	456 774,41	1 368 028,27			
63/93	456 772,68	1 368 057,40	456 772,41	1 368 056,99			
62/94	456 748,00	1 368 055,27	456 747,31	1 368 054,65			
61/91	456 749,87	1 368 031,74	456 749,20	1 368 031,13			

2. Сведения о частях границ уточняемого земельного участка с кадастровым номером 23:26:1001002:120 :

Обозначение части границ		Горизонтальное проложение (S), м	Описание прохождения части границ	Сведения о согласовании местоположения границ (согласовано/спорное)
от т.	до т.			
1	2	3	4	5
91	92	25,37	—	согласовано
92	93	28,79		
93	94	25,21		
94	91	23,60		

3. Сведения о характеристиках уточняемого земельного участка с кадастровым номером 23:26:1001002:120 :

№ п/п	Наименование характеристики	Значение характеристики
1	2	3

1	2	3
1.	Адрес земельного участка	—
1.1.	Сведения о местоположении земельного участка (при отсутствии адреса) в структурированном в соответствии с федеральной информационной адресной системой виде	Российская Федерация, Краснодарский край, Северский р-н, Смоленская ст-ца, Груша тер. СНТ, уч 12
1.2.	Дополнительные сведения о местоположении земельного участка	—
2.	Площадь земельного участка ± величина погрешности определения (вычисления) площади (Р ± ΔР), м²	657 ± 18,00
3.	Формула, примененная для вычисления предельной погрешности определения площади земельного участка, с подставленными значениями и итоговые (вычисленные) значения	3,5*Mt*√(P) = 3,5*0,20*√(657,00) = 18
4.	Площадь земельного участка согласно сведениям Единого государственного реестра недвижимости (Ркад), м²	647,00
5.	Оценка расхождения Р и Ркад (Р - Ркад), м²	10
6.	Предельный минимальный и максимальный размеры земельного участка (Рмин и Рмакс), м²	Рмин = Рмин = 400 Рмакс = Рмакс = 2 000
7.	Кадастровый или иной государственный учетный номер (инвентарный) здания, сооружения, объекта незавершенного строительства, расположенного на земельном участке	23:26:1001002:1105; 23:26:1001002:1106
8.	Вид (виды) разрешенного использования	для садоводства
8.1.	Дополнительные сведения об использовании земельного участка	—
9.	Сведения о земельных участках (землях общего пользования, территории общего пользования), посредством которых обеспечивается доступ	—
10.	Иные сведения	При выполнении комплексных кадастровых работ было выявлено, что при съемке земельного участка была допущена ошибка в определении координат характерных точек его границ. Подрядчиком комплексных кадастровых работ были произведены повторные определения координат всех точек границ данного земельного участка, позволяющие идентифицировать их фактическое местоположение на местности. Повторные измерения подтвердили наличие ошибки в местоположении границ земельного участка. На земельном участке расположены объекты капитального строительства с кадастровыми номерами 23:26:1001002:1105, 23:26:1001002:1106
4. Пояснения к сведениям об уточняемом земельном участке с кадастровым номером		23:26:1001002:120 :
1.	—	

1. Сведения о характерных точках границ уточняемого земельного участка с кадастровым номером 23:26:1001002:138 :

Система координат МСК-23, зона 1 Зона № 1

Обозначение характерных точек границ	Координаты, м				Метод определения координат	Формулы, примененные для расчета средней квадратической погрешности определения координат характерных точек границ (Mt), с подставленными в такие формулы значениями и итоговые (вычисленные) значения Mt, м	Описание закрепления точки
	содержатся в Едином государственном реестре недвижимости		определены в результате выполнения комплексных кадастровых работ				
	X	Y	X	Y			
1	2	3	4	5	6	7	8
107/167	456 819,52	1 367 908,95	456 814,38	1 367 908,33	Метод спутниковых геодезических измерений (определений)	√(m0^2 + m1^2) = √(0,07^2 + 0,07^2) = 0,10	—
110/168	456 799,08	1 367 904,17	456 794,00	1 367 905,35			
109/169	456 799,87	1 367 876,22	456 799,14	1 367 875,18			
н170У	—	—	456 805,84	1 367 876,81			
108860/171	456 820,45	1 367 880,39	456 819,23	1 367 879,98			
107/167	456 819,52	1 367 908,95	456 814,38	1 367 908,33			

2. Сведения о частях границ уточняемого земельного участка с кадастровым номером 23:26:1001002:138 :

Обозначение части границ		Горизонтальное проложение (S), м	Описание прохождения части границ	Сведения о согласовании местоположения границ (согласовано/спорное)
от т.	до т.			
1	2	3	4	5
167	168	20,60	—	согласовано
168	169	30,60		
169	н170У	6,90		
н170У	171	13,76		
171	167	28,76		

3. Сведения о характеристиках уточняемого земельного участка с кадастровым номером 23:26:1001002:138 :

№ п/п	Наименование характеристики	Значение характеристики
1	2	3

1	2	3
1.	Адрес земельного участка	—
1.1.	Сведения о местоположении земельного участка (при отсутствии адреса) в структурированном в соответствии с федеральной информационной адресной системой виде	Российская Федерация, Краснодарский край, Северский р-н, Смоленская ст-ца, Груша тер. СНТ, уч 19
1.2.	Дополнительные сведения о местоположении земельного участка	—
2.	Площадь земельного участка ± величина погрешности определения (вычисления) площади (Р ± ΔР), м²	611 ± 17,00
3.	Формула, примененная для вычисления предельной погрешности определения площади земельного участка, с подставленными значениями и итоговые (вычисленные) значения	3,5*Mt*√(P) = 3,5*0,20*√(611,00) = 17
4.	Площадь земельного участка согласно сведениям Единого государственного реестра недвижимости (Ркад), м²	583,00
5.	Оценка расхождения Р и Ркад (Р - Ркад), м²	28
6.	Предельный минимальный и максимальный размеры земельного участка (Рмин и Рмакс), м²	Рмин = Рмин = 400 Рмакс = Рмакс = 2 000
7.	Кадастровый или иной государственный учетный номер (инвентарный) здания, сооружения, объекта незавершенного строительства, расположенного на земельном участке	23:26:0000000:572
8.	Вид (виды) разрешенного использования	для садоводства
8.1.	Дополнительные сведения об использовании земельного участка	—
9.	Сведения о земельных участках (землях общего пользования, территории общего пользования), посредством которых обеспечивается доступ	—
10.	Иные сведения	При выполнении комплексных кадастровых работ было выявлено, что при съемке земельного участка была допущена ошибка в определении координат характерных точек его границ. Подрядчиком комплексных кадастровых работ были произведены повторные определения координат всех точек границ данного земельного участка, позволяющие идентифицировать их фактическое местоположение на местности. Повторные измерения подтвердили наличие ошибки в местоположении границ земельного участка. На земельном участке расположен объект капитального строительства с кадастровым номером 23:26:0000000:572
4. Пояснения к сведениям об уточняемом земельном участке с кадастровым номером		23:26:1001002:138 :
1.	—	

1. Сведения о характерных точках границ уточняемого земельного участка с кадастровым номером 23:26:1001002:140 :

Система координат МСК-23, зона 1 Зона № 1

Обозначение характерных точек границ	Координаты, м				Метод определения координат	Формулы, примененные для расчета средней квадратической погрешности определения координат характерных точек границ (Mt), с подставленными в такие формулы значениями и итоговые (вычисленные) значения Mt, м	Описание закрепления точки
	содержатся в Едином государственном реестре недвижимости		определены в результате выполнения комплексных кадастровых работ				
	X	Y	X	Y			
1	2	3	4	5	6	7	8
111/176	456 855,83	1 367 916,58	456 855,26	1 367 916,56	Метод спутниковых геодезических измерений (определений)	√(m0^2 + m1^2) = √(0,07^2 + 0,07^2) = 0,10	—
115/177	456 834,68	1 367 912,73	456 834,16	1 367 912,51			
114/178	456 840,55	1 367 884,22	456 839,53	1 367 883,67			
113/179	456 848,35	1 367 885,98	456 847,33	1 367 885,43			
112/180	456 860,94	1 367 888,87	456 860,53	1 367 888,42			
111/176	456 855,83	1 367 916,58	456 855,26	1 367 916,56			

2. Сведения о частях границ уточняемого земельного участка с кадастровым номером 23:26:1001002:140 :

Обозначение части границ		Горизонтальное проложение (S), м	Описание прохождения части границ	Сведения о согласовании местоположения границ (согласовано/спорное)
от т.	до т.			
1	2	3	4	5
176	177	21,49	—	согласовано
177	178	29,34		
178	179	8,00		
179	180	13,53		
180	176	28,63		

3. Сведения о характеристиках уточняемого земельного участка с кадастровым номером 23:26:1001002:140 :

№ п/п	Наименование характеристики	Значение характеристики
1	2	3

1	2	3
1.	Адрес земельного участка	—
1.1.	Сведения о местоположении земельного участка (при отсутствии адреса) в структурированном в соответствии с федеральной информационной адресной системой виде	Российская Федерация, Краснодарский край, Северский р-н, Смоленская ст-ца, Груша тер. СНТ, уч 21
1.2.	Дополнительные сведения о местоположении земельного участка	—
2.	Площадь земельного участка ± величина погрешности определения (вычисления) площади (Р ± ΔР), м²	623 ± 17,00
3.	Формула, примененная для вычисления предельной погрешности определения площади земельного участка, с подставленными значениями и итоговые (вычисленные) значения	3,5*Mt*√(P) = 3,5*0,20*√(623,00) = 17
4.	Площадь земельного участка согласно сведениям Единого государственного реестра недвижимости (Ркад), м²	607,00
5.	Оценка расхождения Р и Ркад (Р - Ркад), м²	16
6.	Предельный минимальный и максимальный размеры земельного участка (Рмин и Рмакс), м²	Рмин = Рмин = 400 Рмакс = Рмакс = 2 000
7.	Кадастровый или иной государственный учетный номер (инвентарный) здания, сооружения, объекта незавершенного строительства, расположенного на земельном участке	23:26:0000000:619
8.	Вид (виды) разрешенного использования	для садоводства
8.1.	Дополнительные сведения об использовании земельного участка	—
9.	Сведения о земельных участках (землях общего пользования, территории общего пользования), посредством которых обеспечивается доступ	—
10.	Иные сведения	При выполнении комплексных кадастровых работ было выявлено, что при съемке земельного участка была допущена ошибка в определении координат характерных точек его границ. Подрядчиком комплексных кадастровых работ были произведены повторные определения координат всех точек границ данного земельного участка, позволяющие идентифицировать их фактическое местоположение на местности. Повторные измерения подтвердили наличие ошибки в местоположении границ земельного участка. На земельном участке расположен объект капитального строительства с кадастровым номером 23:26:0000000:619
4. Пояснения к сведениям об уточняемом земельном участке с кадастровым номером		23:26:1001002:140 :
1.	—	

1. Сведения о характерных точках границ уточняемого земельного участка с кадастровым номером 23:26:1001002:141 :

Система координат МСК-23, зона 1 Зона № 1

Обозначение характерных точек границ	Координаты, м				Метод определения координат	Формулы, примененные для расчета средней квадратической погрешности определения координат характерных точек границ (Mt), с подставленными в такие формулы значениями и итоговые (вычисленные) значения Mt, м	Описание закрепления точки
	содержатся в Едином государственном реестре недвижимости		определены в результате выполнения комплексных кадастровых работ				
	X	Y	X	Y			
1	2	3	4	5	6	7	8
116/181	456 876,55	1 367 920,61	456 875,74	1 367 920,45	Метод спутниковых геодезических измерений (определений)	√(m0^2 + m1^2) = √(0,07^2 + 0,07^2) = 0,10	—
111/176	456 855,83	1 367 916,58	456 855,26	1 367 916,56			
112/180	456 860,94	1 367 888,87	456 860,53	1 367 888,42			
н182У	—	—	456 863,44	1 367 889,04			
117/183	456 878,66	1 367 892,42	456 878,22	1 367 891,99			
118/184	456 881,62	1 367 892,95	456 880,90	1 367 892,45			
116/181	456 876,55	1 367 920,61	456 875,74	1 367 920,45			

2. Сведения о частях границ уточняемого земельного участка с кадастровым номером 23:26:1001002:141 :

Обозначение части границ		Горизонтальное проложение (S), м	Описание прохождения части границ	Сведения о согласовании местоположения границ (согласовано/спорное)
от т.	до т.			
1	2	3	4	5
181	176	20,85	—	согласовано
176	180	28,63		
180	н182У	2,98		
н182У	183	15,07		
183	184	2,72		
184	181	28,47		

3. Сведения о характеристиках уточняемого земельного участка с кадастровым номером	23:26:1001002:141 :	
№ п/п	Наименование характеристики	Значение характеристики
1	2	3
1.	Адрес земельного участка	—
1.1.	Сведения о местоположении земельного участка (при отсутствии адреса) в структурированном в соответствии с федеральной информационной адресной системой виде	Российская Федерация, Краснодарский край, Северский р-н
1.2.	Дополнительные сведения о местоположении земельного участка	—
2.	Площадь земельного участка ± величина погрешности определения (вычисления) площади (Р ± ΔР), м²	593 ± 17,00
3.	Формула, примененная для вычисления предельной погрешности определения площади земельного участка, с подставленными значениями и итоговые (вычисленные) значения	3,5*Mt*√(P) = 3,5*0,20*√(593,00) = 17
4.	Площадь земельного участка согласно сведениям Единого государственного реестра недвижимости (Ркад), м²	593,00
5.	Оценка расхождения Р и Ркад (Р - Ркад), м²	0
6.	Предельный минимальный и максимальный размеры земельного участка (Рмин и Рмакс), м²	Рмин = Рмин = 400 Рмакс = Рмакс = 2 000
7.	Кадастровый или иной государственный учетный номер (инвентарный) здания, сооружения, объекта незавершенного строительства, расположенного на земельном участке	23:26:0000000:907
8.	Вид (виды) разрешенного использования	для садоводства
8.1.	Дополнительные сведения об использовании земельного участка	—
9.	Сведения о земельных участках (землях общего пользования, территории общего пользования), посредством которых обеспечивается доступ	—
10.	Иные сведения	При выполнении комплексных кадастровых работ было выявлено, что при съемке земельного участка была допущена ошибка в определении координат характерных точек его границ. Подрядчиком комплексных кадастровых работ были произведены повторные определения координат всех точек границ данного земельного участка, позволяющие идентифицировать их фактическое местоположение на местности. Повторные измерения подтвердили наличие ошибки в местоположении границ земельного участка. На земельном участке расположен объект капитального строительства с кадастровым номером 23:26:0000000:907

4. Пояснения к сведениям об уточняемом земельном участке с кадастровым номером 23:26:1001002:141 :

1.	—

1. Сведения о характерных точках границ уточняемого земельного участка с кадастровым номером 23:26:1001002:143 :

Система координат МСК-23, зона 1 Зона № 1

Обозначение характерных точек границ	Координаты, м				Метод определения координат	Формулы, примененные для расчета средней квадратической погрешности определения координат характерных точек границ (Mt), с подставленными в такие формулы значениями и итоговые (вычисленные) значения Mt, м	Описание закрепления точки
	содержатся в Едином государственном реестре недвижимости		определены в результате выполнения комплексных кадастровых работ				
	X	Y	X	Y			
1	2	3	4	5	6	7	8
127/193	456 902,20	1 367 896,65	456 901,18	1 367 896,10	Метод спутниковых геодезических измерений (определений)	√(m0^2 + m1^2) = √(0,07^2 + 0,07^2) = 0,10	—
128/194	456 896,77	1 367 924,66	456 895,75	1 367 924,11			
116/181	456 876,55	1 367 920,61	456 875,74	1 367 920,45			
118/184	456 881,62	1 367 892,95	456 880,90	1 367 892,45			
129/195	456 890,86	1 367 894,59	456 890,51	1 367 894,16			
127/193	456 902,20	1 367 896,65	456 901,18	1 367 896,10			

2. Сведения о частях границ уточняемого земельного участка с кадастровым номером 23:26:1001002:143 :

Обозначение части границ		Горизонтальное проложение (S), м	Описание прохождения части границ	Сведения о согласовании местоположения границ (согласовано/спорное)
от т.	до т.			
1	2	3	4	5
193	194	28,53	—	согласовано
194	181	20,34		
181	184	28,47		
184	195	9,76		
195	193	10,84		

3. Сведения о характеристиках уточняемого земельного участка с кадастровым номером		23:26:1001002:143 :
№ п/п	Наименование характеристики	Значение характеристики
1	2	3
1.	Адрес земельного участка	—
1.1.	Сведения о местоположении земельного участка (при отсутствии адреса) в структурированном в соответствии с федеральной информационной адресной системой виде	Российская Федерация, Краснодарский край, Северский р-н
1.2.	Дополнительные сведения о местоположении земельного участка	—
2.	Площадь земельного участка ± величина погрешности определения (вычисления) площади (Р ± ΔР), м²	584 ± 17,00
3.	Формула, примененная для вычисления предельной погрешности определения площади земельного участка, с подставленными значениями и итоговые (вычисленные) значения	3,5*Mt*√(P) = 3,5*0,20*√(584,00) = 17
4.	Площадь земельного участка согласно сведениям Единого государственного реестра недвижимости (Ркад), м²	588,00
5.	Оценка расхождения Р и Ркад (Р - Ркад), м²	4
6.	Предельный минимальный и максимальный размеры земельного участка (Рмин и Рмакс), м²	Рмин = Рмин = 400 Рмакс = Рмакс = 2 000
7.	Кадастровый или иной государственный учетный номер (инвентарный) здания, сооружения, объекта незавершенного строительства, расположенного на земельном участке	—
8.	Вид (виды) разрешенного использования	для садоводства
8.1.	Дополнительные сведения об использовании земельного участка	—
9.	Сведения о земельных участках (землях общего пользования, территории общего пользования), посредством которых обеспечивается доступ	—
10.	Иные сведения	При выполнении комплексных кадастровых работ было выявлено, что при съемке земельного участка была допущена ошибка в определении координат характерных точек его границ. Подрядчиком комплексных кадастровых работ были произведены повторные определения координат всех точек границ данного земельного участка, позволяющие идентифицировать их фактическое местоположение на местности. Повторные измерения подтвердили наличие ошибки в местоположении границ земельного участка.
4. Пояснения к сведениям об уточняемом земельном участке с кадастровым номером		23:26:1001002:143 :
1.	—	

1. Сведения о характерных точках границ уточняемого земельного участка с кадастровым номером 23:26:1001002:144 :

Система координат МСК-23, зона 1 Зона № 1

Обозначение характерных точек границ	Координаты, м				Метод определения координат	Формулы, примененные для расчета средней квадратической погрешности определения координат характерных точек границ (Mt), с подставленными в такие формулы значениями и итоговые (вычисленные) значения Mt, м	Описание закрепления точки
	содержатся в Едином государственном реестре недвижимости		определены в результате выполнения комплексных кадастровых работ				
	X	Y	X	Y			
1	2	3	4	5	6	7	8
130/196	456 918,14	1 367 928,61	456 917,12	1 367 928,06	Метод спутниковых геодезических измерений (определений)	√(m0^2 + m1^2) = √(0,07^2 + 0,07^2) = 0,10	—
128/194	456 896,77	1 367 924,66	456 895,75	1 367 924,11			
127/193	456 902,20	1 367 896,65	456 901,18	1 367 896,10			
133/197	456 905,37	1 367 896,44	456 904,35	1 367 895,89			
132/198	456 921,24	1 367 899,27	456 920,22	1 367 898,72			
131/199	456 923,78	1 367 899,93	456 922,76	1 367 899,38			
130/196	456 918,14	1 367 928,61	456 917,12	1 367 928,06			

2. Сведения о частях границ уточняемого земельного участка с кадастровым номером 23:26:1001002:144 :

Обозначение части границ		Горизонтальное проложение (S), м	Описание прохождения части границ	Сведения о согласовании местоположения границ (согласовано/спорное)
от т.	до т.			
1	2	3	4	5
196	194	21,73	—	согласовано
194	193	28,53		
193	197	3,18		
197	198	16,12		
198	199	2,62		
199	196	29,23		

3. Сведения о характеристиках уточняемого земельного участка с кадастровым номером		23:26:1001002:144 :
№ п/п	Наименование характеристики	Значение характеристики
1	2	3
1.	Адрес земельного участка	—
1.1.	Сведения о местоположении земельного участка (при отсутствии адреса) в структурированном в соответствии с федеральной информационной адресной системой виде	Российская Федерация, Краснодарский край, Северский АО, сдт. "Груша" с, участок 42/2 ул
1.2.	Дополнительные сведения о местоположении земельного участка	—
2.	Площадь земельного участка ± величина погрешности определения (вычисления) площади (Р ± ΔР), м²	638 ± 18,00
3.	Формула, примененная для вычисления предельной погрешности определения площади земельного участка, с подставленными значениями и итоговые (вычисленные) значения	3,5*Mt*√(P) = 3,5*0,20*√(638,00) = 18
4.	Площадь земельного участка согласно сведениям Единого государственного реестра недвижимости (Ркад), м²	638,00
5.	Оценка расхождения Р и Ркад (Р - Ркад), м²	0
6.	Предельный минимальный и максимальный размеры земельного участка (Рмин и Рмакс), м²	Рмин = Рмин = 400 Рмакс = Рмакс = 2 000
7.	Кадастровый или иной государственный учетный номер (инвентарный) здания, сооружения, объекта незавершенного строительства, расположенного на земельном участке	—
8.	Вид (виды) разрешенного использования	для садоводства
8.1.	Дополнительные сведения об использовании земельного участка	—
9.	Сведения о земельных участках (землях общего пользования, территории общего пользования), посредством которых обеспечивается доступ	—
10.	Иные сведения	При выполнении комплексных кадастровых работ было выявлено, что при съемке земельного участка была допущена ошибка в определении координат характерных точек его границ. Подрядчиком комплексных кадастровых работ были произведены повторные определения координат всех точек границ данного земельного участка, позволяющие идентифицировать их фактическое местоположение на местности. Повторные измерения подтвердили наличие ошибки в местоположении границ земельного участка.
4. Пояснения к сведениям об уточняемом земельном участке с кадастровым номером		23:26:1001002:144 :
1.	—	

1. Сведения о характерных точках границ уточняемого земельного участка с кадастровым номером 23:26:1001002:145 :

Система координат МСК-23, зона 1 Зона № 1

Обозначение характерных точек границ	Координаты, м				Метод определения координат	Формулы, примененные для расчета средней квадратической погрешности определения координат характерных точек границ (Mt), с подставленными в такие формулы значениями и итоговые (вычисленные) значения Mt, м	Описание закрепления точки
	содержатся в Едином государственном реестре недвижимости		определены в результате выполнения комплексных кадастровых работ				
	X	Y	X	Y			
1	2	3	4	5	6	7	8
134/200	456 900,83	1 367 931,43	456 898,81	1 367 930,69	Метод спутниковых геодезических измерений (определений)	√(m0^2 + m1^2) = √(0,07^2 + 0,07^2) = 0,10	—
137/201	456 935,39	1 367 937,11	456 936,23	1 367 938,25			
136/202	456 929,18	1 367 955,21	456 925,94	1 367 954,83			
135/203	456 902,15	1 367 958,36	456 899,96	1 367 957,53			
134/200	456 900,83	1 367 931,43	456 898,81	1 367 930,69			

2. Сведения о частях границ уточняемого земельного участка с кадастровым номером 23:26:1001002:145 :

Обозначение части границ		Горизонтальное проложение (S), м	Описание прохождения части границ	Сведения о согласовании местоположения границ (согласовано/спорное)
от т.	до т.			
1	2	3	4	5
200	201	38,18	—	согласовано
201	202	19,51		
202	203	26,12		
203	200	26,86		

3. Сведения о характеристиках уточняемого земельного участка с кадастровым номером 23:26:1001002:145 :

№ п/п	Наименование характеристики	Значение характеристики
1	2	3

1	2	3
1.	Адрес земельного участка	—
1.1.	Сведения о местоположении земельного участка (при отсутствии адреса) в структурированном в соответствии с федеральной информационной адресной системой виде	Российская Федерация, Краснодарский край, Северский р-н, Смоленская ст-ца, Груша тер. СНТ, уч 25
1.2.	Дополнительные сведения о местоположении земельного участка	—
2.	Площадь земельного участка ± величина погрешности определения (вычисления) площади (Р ± ΔР), м²	699 ± 19,00
3.	Формула, примененная для вычисления предельной погрешности определения площади земельного участка, с подставленными значениями и итоговые (вычисленные) значения	3,5*Mt*√(P) = 3,5*0,20*√(699,00) = 19
4.	Площадь земельного участка согласно сведениям Единого государственного реестра недвижимости (Ркад), м²	696,00
5.	Оценка расхождения Р и Ркад (Р - Ркад), м²	3
6.	Предельный минимальный и максимальный размеры земельного участка (Рмин и Рмакс), м²	Рмин = Рмин = 400 Рмакс = Рмакс = 2 000
7.	Кадастровый или иной государственный учетный номер (инвентарный) здания, сооружения, объекта незавершенного строительства, расположенного на земельном участке	—
8.	Вид (виды) разрешенного использования	для садоводства
8.1.	Дополнительные сведения об использовании земельного участка	—
9.	Сведения о земельных участках (землях общего пользования, территории общего пользования), посредством которых обеспечивается доступ	—
10.	Иные сведения	При выполнении комплексных кадастровых работ было выявлено, что при съемке земельного участка была допущена ошибка в определении координат характерных точек его границ. Подрядчиком комплексных кадастровых работ были произведены повторные определения координат всех точек границ данного земельного участка, позволяющие идентифицировать их фактическое местоположение на местности. Повторные измерения подтвердили наличие ошибки в местоположении границ земельного участка.
4. Пояснения к сведениям об уточняемом земельном участке с кадастровым номером		23:26:1001002:145 :
1.	—	

1. Сведения о характерных точках границ уточняемого земельного участка с кадастровым номером 23:26:1001002:147 :

Система координат МСК-23, зона 1 Зона № 1

Обозначение характерных точек границ	Координаты, м				Метод определения координат	Формулы, примененные для расчета средней квадратической погрешности определения координат характерных точек границ (Mt), с подставленными в такие формулы значениями и итоговые (вычисленные) значения Mt, м	Описание закрепления точки
	содержатся в Едином государственном реестре недвижимости		определены в результате выполнения комплексных кадастровых работ				
	X	Y	X	Y			
1	2	3	4	5	6	7	8
138/209	456 845,16	1 367 919,73	456 844,54	1 367 919,46	Метод спутниковых геодезических измерений (определений)	√(m0^2 + m1^2) = √(0,07^2 + 0,07^2) = 0,10	—
141/210	456 878,17	1 367 925,70	456 877,49	1 367 925,54			
140/211	456 877,79	1 367 942,78	456 877,11	1 367 942,62			
139/212	456 845,53	1 367 941,50	456 844,85	1 367 941,34			
138/209	456 845,16	1 367 919,73	456 844,54	1 367 919,46			

2. Сведения о частях границ уточняемого земельного участка с кадастровым номером 23:26:1001002:147 :

Обозначение части границ		Горизонтальное проложение (S), м	Описание прохождения части границ	Сведения о согласовании местоположения границ (согласовано/спорное)
от т.	до т.			
1	2	3	4	5
209	210	33,51	—	согласовано
210	211	17,08		
211	212	32,29		
212	209	21,88		

3. Сведения о характеристиках уточняемого земельного участка с кадастровым номером 23:26:1001002:147 :

№ п/п	Наименование характеристики	Значение характеристики
1	2	3

1	2	3
1.	Адрес земельного участка	—
1.1.	Сведения о местоположении земельного участка (при отсутствии адреса) в структурированном в соответствии с федеральной информационной адресной системой виде	Российская Федерация, Краснодарский край, Северский р-н, Смоленская ст-ца, Груша тер. СНТ, уч 29
1.2.	Дополнительные сведения о местоположении земельного участка	—
2.	Площадь земельного участка ± величина погрешности определения (вычисления) площади (Р ± ΔР), м²	635 ± 18,00
3.	Формула, примененная для вычисления предельной погрешности определения площади земельного участка, с подставленными значениями и итоговые (вычисленные) значения	3,5*Mt*√(P) = 3,5*0,20*√(635,00) = 18
4.	Площадь земельного участка согласно сведениям Единого государственного реестра недвижимости (Ркад), м²	634,00
5.	Оценка расхождения Р и Ркад (Р - Ркад), м²	1
6.	Предельный минимальный и максимальный размеры земельного участка (Рмин и Рмакс), м²	Рмин = Рмин = 400 Рмакс = Рмакс = 2 000
7.	Кадастровый или иной государственный учетный номер (инвентарный) здания, сооружения, объекта незавершенного строительства, расположенного на земельном участке	—
8.	Вид (виды) разрешенного использования	для садоводства
8.1.	Дополнительные сведения об использовании земельного участка	—
9.	Сведения о земельных участках (землях общего пользования, территории общего пользования), посредством которых обеспечивается доступ	—
10.	Иные сведения	При выполнении комплексных кадастровых работ было выявлено, что при съемке земельного участка была допущена ошибка в определении координат характерных точек его границ. Подрядчиком комплексных кадастровых работ были произведены повторные определения координат всех точек границ данного земельного участка, позволяющие идентифицировать их фактическое местоположение на местности. Повторные измерения подтвердили наличие ошибки в местоположении границ земельного участка.
4. Пояснения к сведениям об уточняемом земельном участке с кадастровым номером		23:26:1001002:147 :
1.	—	

1. Сведения о характерных точках границ уточняемого земельного участка с кадастровым номером 23:26:1001002:148 :

Система координат МСК-23, зона 1 Зона № 1

Обозначение характерных точек границ	Координаты, м				Метод определения координат	Формулы, примененные для расчета средней квадратической погрешности определения координат характерных точек границ (Mt), с подставленными в такие формулы значениями и итоговые (вычисленные) значения Mt, м	Описание закрепления точки
	содержатся в Едином государственном реестре недвижимости		определены в результате выполнения комплексных кадастровых работ				
	X	Y	X	Y			
1	2	3	4	5	6	7	8
142/213	456 819,85	1 367 915,31	456 819,17	1 367 915,15	Метод спутниковых геодезических измерений (определений)	√(m0^2 + m1^2) = √(0,07^2 + 0,07^2) = 0,10	—
138/209	456 845,16	1 367 919,73	456 844,54	1 367 919,46			
139/212	456 845,53	1 367 941,50	456 844,85	1 367 941,34			
143/214	456 819,90	1 367 939,87	456 819,22	1 367 939,71			
142/213	456 819,85	1 367 915,31	456 819,17	1 367 915,15			

2. Сведения о частях границ уточняемого земельного участка с кадастровым номером 23:26:1001002:148 :

Обозначение части границ		Горизонтальное проложение (S), м	Описание прохождения части границ	Сведения о согласовании местоположения границ (согласовано/спорное)
от т.	до т.			
1	2	3	4	5
213	209	25,73	—	согласовано
209	212	21,88		
212	214	25,68		
214	213	24,56		

3. Сведения о характеристиках уточняемого земельного участка с кадастровым номером 23:26:1001002:148 :

№ п/п	Наименование характеристики	Значение характеристики
1	2	3

1	2	3
1.	Адрес земельного участка	—
1.1.	Сведения о местоположении земельного участка (при отсутствии адреса) в структурированном в соответствии с федеральной информационной адресной системой виде	Российская Федерация, Краснодарский край, Северский р-н, Смоленская ст-ца, Груша тер. СНТ, уч 47/2
1.2.	Дополнительные сведения о местоположении земельного участка	—
2.	Площадь земельного участка ± величина погрешности определения (вычисления) площади (Р ± ΔР), м²	592 ± 17,00
3.	Формула, примененная для вычисления предельной погрешности определения площади земельного участка, с подставленными значениями и итоговые (вычисленные) значения	3,5*Mt*√(P) = 3,5*0,20*√(592,00) = 17
4.	Площадь земельного участка согласно сведениям Единого государственного реестра недвижимости (Ркад), м²	591,00
5.	Оценка расхождения Р и Ркад (Р - Ркад), м²	1
6.	Предельный минимальный и максимальный размеры земельного участка (Рмин и Рмакс), м²	Рмин = Рмин = 400 Рмакс = Рмакс = 2 000
7.	Кадастровый или иной государственный учетный номер (инвентарный) здания, сооружения, объекта незавершенного строительства, расположенного на земельном участке	—
8.	Вид (виды) разрешенного использования	для садоводства
8.1.	Дополнительные сведения об использовании земельного участка	—
9.	Сведения о земельных участках (землях общего пользования, территории общего пользования), посредством которых обеспечивается доступ	—
10.	Иные сведения	При выполнении комплексных кадастровых работ было выявлено, что при съемке земельного участка была допущена ошибка в определении координат характерных точек его границ. Подрядчиком комплексных кадастровых работ были произведены повторные определения координат всех точек границ данного земельного участка, позволяющие идентифицировать их фактическое местоположение на местности. Повторные измерения подтвердили наличие ошибки в местоположении границ земельного участка.
4. Пояснения к сведениям об уточняемом земельном участке с кадастровым номером		23:26:1001002:148 :
1.	—	

1. Сведения о характерных точках границ уточняемого земельного участка с кадастровым номером 23:26:1001002:149 :

Система координат МСК-23, зона 1 Зона № 1

Обозначение характерных точек границ	Координаты, м				Метод определения координат	Формулы, примененные для расчета средней квадратической погрешности определения координат характерных точек границ (Mt), с подставленными в такие формулы значениями и итоговые (вычисленные) значения Mt, м	Описание закрепления точки
	содержатся в Едином государственном реестре недвижимости		определены в результате выполнения комплексных кадастровых работ				
	X	Y	X	Y			
1	2	3	4	5	6	7	8
142/213	456 819,85	1 367 915,31	456 819,17	1 367 915,15	Метод спутниковых геодезических измерений (определений)	√(m0^2 + m1^2) = √(0,07^2 + 0,07^2) = 0,10	—
143/214	456 819,90	1 367 939,87	456 819,22	1 367 939,71			
145/215	456 796,11	1 367 938,83	456 795,43	1 367 938,67			
144/216	456 796,15	1 367 910,91	456 795,47	1 367 910,75			
142/213	456 819,85	1 367 915,31	456 819,17	1 367 915,15			

2. Сведения о частях границ уточняемого земельного участка с кадастровым номером 23:26:1001002:149 :

Обозначение части границ		Горизонтальное проложение (S), м	Описание прохождения части границ	Сведения о согласовании местоположения границ (согласовано/спорное)
от т.	до т.			
1	2	3	4	5
213	214	24,56	—	согласовано
214	215	23,81		
215	216	27,92		
216	213	24,10		

3. Сведения о характеристиках уточняемого земельного участка с кадастровым номером 23:26:1001002:149 :

№ п/п	Наименование характеристики	Значение характеристики
1	2	3

1	2	3
1.	Адрес земельного участка	—
1.1.	Сведения о местоположении земельного участка (при отсутствии адреса) в структурированном в соответствии с федеральной информационной адресной системой виде	Российская Федерация, Краснодарский край, Северский р-н, Смоленская ст-ца, Груша тер. СНТ, уч 48/2
1.2.	Дополнительные сведения о местоположении земельного участка	—
2.	Площадь земельного участка ± величина погрешности определения (вычисления) площади (Р ± ΔР), м²	623 ± 17,00
3.	Формула, примененная для вычисления предельной погрешности определения площади земельного участка, с подставленными значениями и итоговые (вычисленные) значения	3,5*Mt*√(P) = 3,5*0,20*√(623,00) = 17
4.	Площадь земельного участка согласно сведениям Единого государственного реестра недвижимости (Ркад), м²	623,00
5.	Оценка расхождения Р и Ркад (Р - Ркад), м²	0
6.	Предельный минимальный и максимальный размеры земельного участка (Рмин и Рмакс), м²	Рмин = Рмин = 400 Рмакс = Рмакс = 2 000
7.	Кадастровый или иной государственный учетный номер (инвентарный) здания, сооружения, объекта незавершенного строительства, расположенного на земельном участке	—
8.	Вид (виды) разрешенного использования	для садоводства
8.1.	Дополнительные сведения об использовании земельного участка	—
9.	Сведения о земельных участках (землях общего пользования, территории общего пользования), посредством которых обеспечивается доступ	—
10.	Иные сведения	При выполнении комплексных кадастровых работ было выявлено, что при съемке земельного участка была допущена ошибка в определении координат характерных точек его границ. Подрядчиком комплексных кадастровых работ были произведены повторные определения координат всех точек границ данного земельного участка, позволяющие идентифицировать их фактическое местоположение на местности. Повторные измерения подтвердили наличие ошибки в местоположении границ земельного участка.
4. Пояснения к сведениям об уточняемом земельном участке с кадастровым номером		23:26:1001002:149 :
1.	—	

1. Сведения о характерных точках границ уточняемого земельного участка с кадастровым номером 23:26:1001002:152 :

Система координат МСК-23, зона 1 Зона № 1

Обозначение характерных точек границ	Координаты, м				Метод определения координат	Формулы, примененные для расчета средней квадратической погрешности определения координат характерных точек границ (Mt), с подставленными в такие формулы значениями и итоговые (вычисленные) значения Mt, м	Описание закрепления точки
	содержатся в Едином государственном реестре недвижимости		определены в результате выполнения комплексных кадастровых работ				
	X	Y	X	Y			
1	2	3	4	5	6	7	8
150/226	456 795,99	1 367 967,35	456 795,31	1 367 967,19	Метод спутниковых геодезических измерений (определений)	√(m0^2 + m1^2) = √(0,07^2 + 0,07^2) = 0,10	—
151/227	456 774,57	1 367 969,29	456 773,89	1 367 969,13			
152/228	456 774,63	1 367 938,12	456 774,20	1 367 937,76			
145/215	456 796,11	1 367 938,83	456 795,43	1 367 938,67			
150/226	456 795,99	1 367 967,35	456 795,31	1 367 967,19			

2. Сведения о частях границ уточняемого земельного участка с кадастровым номером 23:26:1001002:152 :

Обозначение части границ		Горизонтальное проложение (S), м	Описание прохождения части границ	Сведения о согласовании местоположения границ (согласовано/спорное)
от т.	до т.			
1	2	3	4	5
226	227	21,51	—	согласовано
227	228	31,37		
228	215	21,25		
215	226	28,52		

3. Сведения о характеристиках уточняемого земельного участка с кадастровым номером 23:26:1001002:152 :

№ п/п	Наименование характеристики	Значение характеристики
1	2	3

1	2	3
1.	Адрес земельного участка	—
1.1.	Сведения о местоположении земельного участка (при отсутствии адреса) в структурированном в соответствии с федеральной информационной адресной системой виде	Российская Федерация, Краснодарский край, Северский р-н, Смоленская ст-ца, Груша тер. СНТ, уч 50/2
1.2.	Дополнительные сведения о местоположении земельного участка	—
2.	Площадь земельного участка ± величина погрешности определения (вычисления) площади (Р ± ΔР), м²	638 ± 18,00
3.	Формула, примененная для вычисления предельной погрешности определения площади земельного участка, с подставленными значениями и итоговые (вычисленные) значения	3,5*Mt*√(P) = 3,5*0,20*√(638,00) = 18
4.	Площадь земельного участка согласно сведениям Единого государственного реестра недвижимости (Ркад), м²	640,00
5.	Оценка расхождения Р и Ркад (Р - Ркад), м²	2
6.	Предельный минимальный и максимальный размеры земельного участка (Рмин и Рмакс), м²	Рмин = Рмин = 400 Рмакс = Рмакс = 2 000
7.	Кадастровый или иной государственный учетный номер (инвентарный) здания, сооружения, объекта незавершенного строительства, расположенного на земельном участке	23:26:0000000:2389
8.	Вид (виды) разрешенного использования	для садоводства
8.1.	Дополнительные сведения об использовании земельного участка	—
9.	Сведения о земельных участках (землях общего пользования, территории общего пользования), посредством которых обеспечивается доступ	—
10.	Иные сведения	При выполнении комплексных кадастровых работ было выявлено, что при съемке земельного участка была допущена ошибка в определении координат характерных точек его границ. Подрядчиком комплексных кадастровых работ были произведены повторные определения координат всех точек границ данного земельного участка, позволяющие идентифицировать их фактическое местоположение на местности. Повторные измерения подтвердили наличие ошибки в местоположении границ земельного участка. На земельном участке расположен объект капитального строительства с кадастровым номером 23:26:0000000:2389
4. Пояснения к сведениям об уточняемом земельном участке с кадастровым номером		23:26:1001002:152 :
1.	—	

1. Сведения о характерных точках границ уточняемого земельного участка с кадастровым номером 23:26:1001002:155 :

Система координат МСК-23, зона 1 Зона № 1

Обозначение характерных точек границ	Координаты, м				Метод определения координат	Формулы, примененные для расчета средней квадратической погрешности определения координат характерных точек границ (Mt), с подставленными в такие формулы значениями и итоговые (вычисленные) значения Mt, м	Описание закрепления точки
	содержатся в Едином государственном реестре недвижимости		определены в результате выполнения комплексных кадастровых работ				
	X	Y	X	Y			
1	2	3	4	5	6	7	8
153/237	456 878,27	1 367 959,93	456 877,59	1 367 959,77	Метод спутниковых геодезических измерений (определений)	√(m0^2 + m1^2) = √(0,07^2 + 0,07^2) = 0,10	—
154/238	456 846,00	1 367 962,84	456 845,32	1 367 962,68			
139/212	456 845,53	1 367 941,50	456 844,85	1 367 941,34			
140/211	456 877,79	1 367 942,78	456 877,11	1 367 942,62			
153/237	456 878,27	1 367 959,93	456 877,59	1 367 959,77			

2. Сведения о частях границ уточняемого земельного участка с кадастровым номером 23:26:1001002:155 :

Обозначение части границ		Горизонтальное проложение (S), м	Описание прохождения части границ	Сведения о согласовании местоположения границ (согласовано/спорное)
от т.	до т.			
1	2	3	4	5
237	238	32,40	—	согласовано
238	212	21,35		
212	211	32,29		
211	237	17,16		

3. Сведения о характеристиках уточняемого земельного участка с кадастровым номером 23:26:1001002:155 :

№ п/п	Наименование характеристики	Значение характеристики
1	2	3

1	2	3
1.	Адрес земельного участка	—
1.1.	Сведения о местоположении земельного участка (при отсутствии адреса) в структурированном в соответствии с федеральной информационной адресной системой виде	Российская Федерация, Краснодарский край, Северский р-н, Смоленская ст-ца, Груша тер. СНТ, уч 33
1.2.	Дополнительные сведения о местоположении земельного участка	—
2.	Площадь земельного участка ± величина погрешности определения (вычисления) площади (Р ± ΔР), м²	621 ± 17,00
3.	Формула, примененная для вычисления предельной погрешности определения площади земельного участка, с подставленными значениями и итоговые (вычисленные) значения	3,5*Mt*√(P) = 3,5*0,20*√(621,00) = 17
4.	Площадь земельного участка согласно сведениям Единого государственного реестра недвижимости (Ркад), м²	621,00
5.	Оценка расхождения Р и Ркад (Р - Ркад), м²	0
6.	Предельный минимальный и максимальный размеры земельного участка (Рмин и Рмакс), м²	Рмин = Рмин = 400 Рмакс = Рмакс = 2 000
7.	Кадастровый или иной государственный учетный номер (инвентарный) здания, сооружения, объекта незавершенного строительства, расположенного на земельном участке	23:26:0000000:2362
8.	Вид (виды) разрешенного использования	для садоводства
8.1.	Дополнительные сведения об использовании земельного участка	—
9.	Сведения о земельных участках (землях общего пользования, территории общего пользования), посредством которых обеспечивается доступ	—
10.	Иные сведения	При выполнении комплексных кадастровых работ было выявлено, что при съемке земельного участка была допущена ошибка в определении координат характерных точек его границ. Подрядчиком комплексных кадастровых работ были произведены повторные определения координат всех точек границ данного земельного участка, позволяющие идентифицировать их фактическое местоположение на местности. Повторные измерения подтвердили наличие ошибки в местоположении границ земельного участка. На земельном участке расположен объект капитального строительства с кадастровым номером 23:26:0000000:2362
4. Пояснения к сведениям об уточняемом земельном участке с кадастровым номером		23:26:1001002:155 :
1.	—	

1. Сведения о характерных точках границ уточняемого земельного участка с кадастровым номером 23:26:1001002:156 :

Система координат МСК-23, зона 1 Зона № 1

Обозначение характерных точек границ	Координаты, м				Метод определения координат	Формулы, примененные для расчета средней квадратической погрешности определения координат характерных точек границ (Mt), с подставленными в такие формулы значениями и итоговые (вычисленные) значения Mt, м	Описание закрепления точки
	содержатся в Едином государственном реестре недвижимости		определены в результате выполнения комплексных кадастровых работ				
	X	Y	X	Y			
1	2	3	4	5	6	7	8
155/239	456 890,94	1 367 964,09	456 890,55	1 367 963,27	Метод спутниковых геодезических измерений (определений)	√(m0^2 + m1^2) = √(0,07^2 + 0,07^2) = 0,10	Долговременный межевой знак
156/240	456 890,96	1 367 963,74	456 890,57	1 367 962,92			
157/241	456 905,16	1 367 962,32	456 904,77	1 367 961,50			
158/242	456 917,71	1 367 961,91	456 917,32	1 367 961,09			
159/243	456 919,86	1 367 962,48	456 919,47	1 367 961,66			
160/244	456 921,11	1 367 965,17	456 920,72	1 367 964,35			
161/245	456 907,79	1 367 986,41	456 907,40	1 367 985,59			
162/246	456 900,27	1 367 997,97	456 899,88	1 367 997,15			
163/247	456 894,83	1 368 004,50	456 894,44	1 368 003,68			
164/248	456 892,75	1 368 006,59	456 892,36	1 368 005,77			
165/249	456 889,92	1 368 008,60	456 889,53	1 368 007,78			
166/250	456 889,96	1 368 006,48	456 889,57	1 368 005,66			

1	2	3	4	5	6	7	8
167/251	456 889,91	1 367 984,79	456 889,61	1 367 984,47	Метод спутниковых геодезических измерений (определений)	√(m0^2 + m1^2) = √(0,07^2 + 0,07^2) = 0,10	Долговременный межевой знак
155/239	456 890,94	1 367 964,09	456 890,55	1 367 963,27			

2. Сведения о частях границ уточняемого земельного участка с кадастровым номером 23:26:1001002:156 :

Обозначение части границ		Горизонтальное проложение (S), м	Описание прохождения части границ	Сведения о согласовании местоположения границ (согласовано/спорное)
от т.	до т.			
1	2	3	4	5
239	240	0,35	—	согласовано
240	241	14,27		
241	242	12,56		
242	243	2,22		
243	244	2,97		
244	245	25,07		
245	246	13,79		
246	247	8,50		
247	248	2,95		
248	249	3,47		
249	250	2,12		
250	251	21,19		
251	239	21,22		

3. Сведения о характеристиках уточняемого земельного участка с кадастровым номером 23:26:1001002:156 :

№ п/п	Наименование характеристики	Значение характеристики
1	2	3
1.	Адрес земельного участка	—
1.1.	Сведения о местоположении земельного участка (при отсутствии адреса) в структурированном в соответствии с федеральной информационной адресной системой виде	Российская Федерация, Краснодарский край, Северский р-н, Смоленская ст-ца, Груша тер. СНТ, уч 36
1.2.	Дополнительные сведения о местоположении земельного участка	—
2.	Площадь земельного участка ± величина погрешности определения (вычисления) площади (P ± ΔP), м²	810 ± 20,00

1	2	3
3.	Формула, примененная для вычисления предельной погрешности определения площади земельного участка, с подставленными значениями и итоговые (вычисленные) значения	3,5*Mt*√(P) = 3,5*0,20*√(810,00) = 20
4.	Площадь земельного участка согласно сведениям Единого государственного реестра недвижимости (Ркад), м²	812,00
5.	Оценка расхождения Р и Ркад (Р - Ркад), м²	2
6.	Предельный минимальный и максимальный размеры земельного участка (Рмин и Рмакс), м²	Рмин = Рмин = 400 Рмакс = Рмакс = 2 000
7.	Кадастровый или иной государственный учетный номер (инвентарный) здания, сооружения, объекта незавершенного строительства, расположенного на земельном участке	—
8.	Вид (виды) разрешенного использования	для садоводства
8.1.	Дополнительные сведения об использовании земельного участка	—
9.	Сведения о земельных участках (землях общего пользования, территории общего пользования), посредством которых обеспечивается доступ	—
10.	Иные сведения	При выполнении комплексных кадастровых работ было выявлено, что при съемке земельного участка была допущена ошибка в определении координат характерных точек его границ. Подрядчиком комплексных кадастровых работ были произведены повторные определения координат всех точек границ данного земельного участка, позволяющие идентифицировать их фактическое местоположение на местности. Повторные измерения подтвердили наличие ошибки в местоположении границ земельного участка.

4. Пояснения к сведениям об уточняемом земельном участке с кадастровым номером 23:26:1001002:156 :

1.	—

1. Сведения о характерных точках границ уточняемого земельного участка с кадастровым номером 23:26:1001002:159 :

Система координат МСК-23, зона 1 Зона № 1

Обозначение характерных точек границ	Координаты, м				Метод определения координат	Формулы, примененные для расчета средней квадратической погрешности определения координат характерных точек границ (Mt), с подставленными в такие формулы значениями и итоговые (вычисленные) значения Mt, м	Описание закрепления точки
	содержатся в Едином государственном реестре недвижимости		определены в результате выполнения комплексных кадастровых работ				
	X	Y	X	Y			

1	2	3	4	5	6	7	8
172/256	456 803,75	1 367 972,11	456 802,80	1 367 971,16	Метод спутниковых геодезических измерений (определений)	√(m0^2 + m1^2) = √(0,07^2 + 0,07^2) = 0,10	Долговременный межевой знак
168/252	456 832,81	1 367 969,12	456 832,42	1 367 968,30			
169/255	456 832,69	1 367 990,07	456 832,30	1 367 989,25			
173/257	456 802,88	1 367 993,24	456 802,78	1 367 992,42			
174/258	456 803,34	1 367 983,31	456 802,67	1 367 982,98			
175/259	456 803,50	1 367 981,95	456 802,90	1 367 980,58			
172/256	456 803,75	1 367 972,11	456 802,80	1 367 971,16			

2. Сведения о частях границ уточняемого земельного участка с кадастровым номером 23:26:1001002:159 :

Обозначение части границ		Горизонтальное проложение (S), м	Описание прохождения части границ	Сведения о согласовании местоположения границ (согласовано/спорное)
от т.	до т.			
1	2	3	4	5
256	252	29,76	—	согласовано
252	255	20,95		
255	257	29,69		
257	258	9,44		
258	259	2,41		
259	256	9,42		

3. Сведения о характеристиках уточняемого земельного участка с кадастровым номером 23:26:1001002:159 :

№ п/п	Наименование характеристики	Значение характеристики
1	2	3
1.	Адрес земельного участка	—
1.1.	Сведения о местоположении земельного участка (при отсутствии адреса) в структурированном в соответствии с федеральной информационной адресной системой виде	Российская Федерация, Краснодарский край, Северский р-н
1.2.	Дополнительные сведения о местоположении земельного участка	—

1	2	3
2.	Площадь земельного участка ± величина погрешности определения (вычисления) площади (Р ± ΔР), м²	624 ± 17,00
3.	Формула, примененная для вычисления предельной погрешности определения площади земельного участка, с подставленными значениями и итоговые (вычисленные) значения	3,5*Mt*√(P) = 3,5*0,20*√(624,00) = 17
4.	Площадь земельного участка согласно сведениям Единого государственного реестра недвижимости (Ркад), м²	617,00
5.	Оценка расхождения Р и Ркад (Р - Ркад), м²	7
6.	Предельный минимальный и максимальный размеры земельного участка (Рмин и Рмакс), м²	Рмин = Рмин = 400 Рмакс = Рмакс = 2 000
7.	Кадастровый или иной государственный учетный номер (инвентарный) здания, сооружения, объекта незавершенного строительства, расположенного на земельном участке	—
8.	Вид (виды) разрешенного использования	для садоводства
8.1.	Дополнительные сведения об использовании земельного участка	—
9.	Сведения о земельных участках (землях общего пользования, территории общего пользования), посредством которых обеспечивается доступ	—
10.	Иные сведения	При выполнении комплексных кадастровых работ было выявлено, что при съемке земельного участка была допущена ошибка в определении координат характерных точек его границ. Подрядчиком комплексных кадастровых работ были произведены повторные определения координат всех точек границ данного земельного участка, позволяющие идентифицировать их фактическое местоположение на местности. Повторные измерения подтвердили наличие ошибки в местоположении границ земельного участка.
4. Пояснения к сведениям об уточняемом земельном участке с кадастровым номером		23:26:1001002:159 :
1.	—	

1. Сведения о характерных точках границ уточняемого земельного участка с кадастровым номером 23:26:1001002:17 :

Система координат МСК-23, зона 1 Зона № 1

Обозначение характерных точек границ	Координаты, м				Метод определения координат	Формулы, примененные для расчета средней квадратической погрешности определения координат характерных точек границ (Mt), с подставленными в такие формулы значениями и итоговые (вычисленные) значения Mt, м	Описание закрепления точки
	содержатся в Едином государственном реестре недвижимости		определены в результате выполнения комплексных кадастровых работ				
	X	Y	X	Y			
1	2	3	4	5	6	7	8
204/299	456 906,14	1 367 851,49	456 905,12	1 367 850,94	Метод спутниковых геодезических измерений (определений)	√(m0^2 + m1^2) = √(0,07^2 + 0,07^2) = 0,10	—
207/300	456 921,40	1 367 855,49	456 920,38	1 367 854,94			
132/198	456 921,24	1 367 899,27	456 920,22	1 367 898,72			
133/197	456 905,37	1 367 896,44	456 904,35	1 367 895,89			
206/301	456 908,82	1 367 871,53	456 907,80	1 367 870,98			
205/302	456 905,31	1 367 869,42	456 904,29	1 367 868,87			
204/299	456 906,14	1 367 851,49	456 905,12	1 367 850,94			

2. Сведения о частях границ уточняемого земельного участка с кадастровым номером 23:26:1001002:17 :

Обозначение части границ		Горизонтальное проложение (S), м	Описание прохождения части границ	Сведения о согласовании местоположения границ (согласовано/спорное)
от т.	до т.			
1	2	3	4	5
299	300	15,78	—	согласовано
300	198	43,78		
198	197	16,12		
197	301	25,15		
301	302	4,10		
302	299	17,95		

3. Сведения о характеристиках уточняемого земельного участка с кадастровым номером	23:26:1001002:17 :	
№ п/п	Наименование характеристики	Значение характеристики
1	2	3
1.	Адрес земельного участка	—
1.1.	Сведения о местоположении земельного участка (при отсутствии адреса) в структурированном в соответствии с федеральной информационной адресной системой виде	Российская Федерация, Краснодарский край, Северский р-н
1.2.	Дополнительные сведения о местоположении земельного участка	—
2.	Площадь земельного участка ± величина погрешности определения (вычисления) площади (Р ± ΔР), м²	657 ± 18,00
3.	Формула, примененная для вычисления предельной погрешности определения площади земельного участка, с подставленными значениями и итоговые (вычисленные) значения	3,5*Mt*√(P) = 3,5*0,20*√(657,00) = 18
4.	Площадь земельного участка согласно сведениям Единого государственного реестра недвижимости (Ркад), м²	660,00
5.	Оценка расхождения Р и Ркад (Р - Ркад), м²	3
6.	Предельный минимальный и максимальный размеры земельного участка (Рмин и Рмакс), м²	Рмин = Рмин = 400 Рмакс = Рмакс = 2 000
7.	Кадастровый или иной государственный учетный номер (инвентарный) здания, сооружения, объекта незавершенного строительства, расположенного на земельном участке	23:26:0000000:2404
8.	Вид (виды) разрешенного использования	для садоводства
8.1.	Дополнительные сведения об использовании земельного участка	—
9.	Сведения о земельных участках (землях общего пользования, территории общего пользования), посредством которых обеспечивается доступ	—
10.	Иные сведения	При выполнении комплексных кадастровых работ было выявлено, что при съемке земельного участка была допущена ошибка в определении координат характерных точек его границ. Подрядчиком комплексных кадастровых работ были произведены повторные определения координат всех точек границ данного земельного участка, позволяющие идентифицировать их фактическое местоположение на местности. Повторные измерения подтвердили наличие ошибки в местоположении границ земельного участка. На земельном участке расположен объект капитального строительства с кадастровым номером 23:26:0000000:2404

4. Пояснения к сведениям об уточняемом земельном участке с кадастровым номером 23:26:1001002:17 :

1.	—

1. Сведения о характерных точках границ уточняемого земельного участка с кадастровым номером 23:26:1001002:173 :

Система координат МСК-23, зона 1 Зона № 1

Обозначение характерных точек границ	Координаты, м				Метод определения координат	Формулы, примененные для расчета средней квадратической погрешности определения координат характерных точек границ (Mt), с подставленными в такие формулы значениями и итоговые (вычисленные) значения Mt, м	Описание закрепления точки
	содержатся в Едином государственном реестре недвижимости		определены в результате выполнения комплексных кадастровых работ				
	X	Y	X	Y			
1	2	3	4	5	6	7	8
212/305	456 956,64	1 367 541,27	456 956,24	1 367 540,56	Метод спутниковых геодезических измерений (определений)	√(m0^2 + m1^2) = √(0,07^2 + 0,07^2) = 0,10	Долговременный межевой знак
213/306	456 955,81	1 367 561,86	456 955,61	1 367 561,16			
214/307	456 925,09	1 367 561,48	456 924,89	1 367 561,07			
215/308	456 925,80	1 367 540,67	456 925,40	1 367 540,26			
212/305	456 956,64	1 367 541,27	456 956,24	1 367 540,56			

2. Сведения о частях границ уточняемого земельного участка с кадастровым номером 23:26:1001002:173 :

Обозначение части границ		Горизонтальное проложение (S), м	Описание прохождения части границ	Сведения о согласовании местоположения границ (согласовано/спорное)
от т.	до т.			
1	2	3	4	5
305	306	20,61	—	согласовано
306	307	30,72		
307	308	20,82		
308	305	30,84		

3. Сведения о характеристиках уточняемого земельного участка с кадастровым номером 23:26:1001002:173 :

№ п/п	Наименование характеристики	Значение характеристики
1	2	3

1	2	3
1.	Адрес земельного участка	—
1.1.	Сведения о местоположении земельного участка (при отсутствии адреса) в структурированном в соответствии с федеральной информационной адресной системой виде	Российская Федерация, Краснодарский край, Северский р-н, с/т "Груша" с, участок № 8/1
1.2.	Дополнительные сведения о местоположении земельного участка	—
2.	Площадь земельного участка ± величина погрешности определения (вычисления) площади (Р ± ΔР), м²	637 ± 18,00
3.	Формула, примененная для вычисления предельной погрешности определения площади земельного участка, с подставленными значениями и итоговые (вычисленные) значения	3,5*Mt*√(P) = 3,5*0,20*√(637,00) = 18
4.	Площадь земельного участка согласно сведениям Единого государственного реестра недвижимости (Ркад), м²	638,00
5.	Оценка расхождения Р и Ркад (Р - Ркад), м²	1
6.	Предельный минимальный и максимальный размеры земельного участка (Рмин и Рмакс), м²	Рмин = Рмин = 400 Рмакс = Рмакс = 2 000
7.	Кадастровый или иной государственный учетный номер (инвентарный) здания, сооружения, объекта незавершенного строительства, расположенного на земельном участке	—
8.	Вид (виды) разрешенного использования	для садоводства
8.1.	Дополнительные сведения об использовании земельного участка	—
9.	Сведения о земельных участках (землях общего пользования, территории общего пользования), посредством которых обеспечивается доступ	—
10.	Иные сведения	При выполнении комплексных кадастровых работ было выявлено, что при съемке земельного участка была допущена ошибка в определении координат характерных точек его границ. Подрядчиком комплексных кадастровых работ были произведены повторные определения координат всех точек границ данного земельного участка, позволяющие идентифицировать их фактическое местоположение на местности. Повторные измерения подтвердили наличие ошибки в местоположении границ земельного участка.
4. Пояснения к сведениям об уточняемом земельном участке с кадастровым номером		23:26:1001002:173 :
1.	—	

1. Сведения о характерных точках границ уточняемого земельного участка с кадастровым номером 23:26:1001002:176 :

Система координат МСК-23, зона 1 Зона № 1

Обозначение характерных точек границ	Координаты, м				Метод определения координат	Формулы, примененные для расчета средней квадратической погрешности определения координат характерных точек границ (Mt), с подставленными в такие формулы значениями и итоговые (вычисленные) значения Mt, м	Описание закрепления точки
	содержатся в Едином государственном реестре недвижимости		определены в результате выполнения комплексных кадастровых работ				
	X	Y	X	Y			
1	2	3	4	5	6	7	8
216/313	456 875,02	1 367 488,19	456 874,49	1 367 487,63	Метод спутниковых геодезических измерений (определений)	√(m0^2 + m1^2) = √(0,07^2 + 0,07^2) = 0,10	—
217/314	456 873,94	1 367 522,90	456 873,41	1 367 522,34			
218/315	456 852,32	1 367 522,12	456 851,79	1 367 521,56			
219/316	456 858,50	1 367 487,82	456 857,97	1 367 487,26			
216/313	456 875,02	1 367 488,19	456 874,49	1 367 487,63			

2. Сведения о частях границ уточняемого земельного участка с кадастровым номером 23:26:1001002:176 :

Обозначение части границ		Горизонтальное проложение (S), м	Описание прохождения части границ	Сведения о согласовании местоположения границ (согласовано/спорное)
от т.	до т.			
1	2	3	4	5
313	314	34,73	—	согласовано
314	315	21,63		
315	316	34,85		
316	313	16,52		

3. Сведения о характеристиках уточняемого земельного участка с кадастровым номером 23:26:1001002:176 :

№ п/п	Наименование характеристики	Значение характеристики
1	2	3

1	2	3
1.	Адрес земельного участка	—
1.1.	Сведения о местоположении земельного участка (при отсутствии адреса) в структурированном в соответствии с федеральной информационной адресной системой виде	Российская Федерация, Краснодарский край, Северский р-н, с/т "Груша" с, участок № 36/1
1.2.	Дополнительные сведения о местоположении земельного участка	—
2.	Площадь земельного участка ± величина погрешности определения (вычисления) площади (Р ± ΔР), м²	660 ± 18,00
3.	Формула, примененная для вычисления предельной погрешности определения площади земельного участка, с подставленными значениями и итоговые (вычисленные) значения	3,5*Mt*√(P) = 3,5*0,20*√(660,00) = 18
4.	Площадь земельного участка согласно сведениям Единого государственного реестра недвижимости (Ркад), м²	660,00
5.	Оценка расхождения Р и Ркад (Р - Ркад), м²	0
6.	Предельный минимальный и максимальный размеры земельного участка (Рмин и Рмакс), м²	Рмин = Рмин = 400 Рмакс = Рмакс = 2 000
7.	Кадастровый или иной государственный учетный номер (инвентарный) здания, сооружения, объекта незавершенного строительства, расположенного на земельном участке	23:26:1001002:620
8.	Вид (виды) разрешенного использования	для садоводства
8.1.	Дополнительные сведения об использовании земельного участка	—
9.	Сведения о земельных участках (землях общего пользования, территории общего пользования), посредством которых обеспечивается доступ	—
10.	Иные сведения	При выполнении комплексных кадастровых работ было выявлено, что при съемке земельного участка была допущена ошибка в определении координат характерных точек его границ. Подрядчиком комплексных кадастровых работ были произведены повторные определения координат всех точек границ данного земельного участка, позволяющие идентифицировать их фактическое местоположение на местности. Повторные измерения подтвердили наличие ошибки в местоположении границ земельного участка. На земельном участке расположен объект капитального строительства с кадастровым номером 23:26:1001002:620
4. Пояснения к сведениям об уточняемом земельном участке с кадастровым номером		23:26:1001002:176 :
1.	—	

1. Сведения о характерных точках границ уточняемого земельного участка с кадастровым номером 23:26:1001002:178 :

Система координат МСК-23, зона 1 Зона № 1

Обозначение характерных точек границ	Координаты, м				Метод определения координат	Формулы, примененные для расчета средней квадратической погрешности определения координат характерных точек границ (Mt), с подставленными в такие формулы значениями и итоговые (вычисленные) значения Mt, м	Описание закрепления точки
	содержатся в Едином государственном реестре недвижимости		определены в результате выполнения комплексных кадастровых работ				
	X	Y	X	Y			
1	2	3	4	5	6	7	8
220/317	456 548,93	1 367 380,41	456 549,41	1 367 379,90	Метод спутниковых геодезических измерений (определений)	√(m0^2 + m1^2) = √(0,07^2 + 0,07^2) = 0,10	—
223/318	456 533,72	1 367 377,49	456 534,36	1 367 376,76			
222/319	456 533,55	1 367 376,85	456 533,94	1 367 376,67			
221/320	456 541,74	1 367 337,25	456 542,30	1 367 336,27			
34/54	456 555,61	1 367 340,26	456 556,17	1 367 339,28			Долговременный межевой знак
н321У	—	—	456 555,16	1 367 345,32			—
220/317	456 548,93	1 367 380,41	456 549,41	1 367 379,90			

2. Сведения о частях границ уточняемого земельного участка с кадастровым номером 23:26:1001002:178 :

Обозначение части границ		Горизонтальное проложение (S), м	Описание прохождения части границ	Сведения о согласовании местоположения границ (согласовано/спорное)
от т.	до т.			
1	2	3	4	5
317	318	15,37	—	согласовано
318	319	0,43		
319	320	41,26		
320	54	14,19		
54	н321У	6,12		
н321У	317	35,05		

3. Сведения о характеристиках уточняемого земельного участка с кадастровым номером		23:26:1001002:178 :
№ п/п	Наименование характеристики	Значение характеристики
1	2	3
1.	Адрес земельного участка	—
1.1.	Сведения о местоположении земельного участка (при отсутствии адреса) в структурированном в соответствии с федеральной информационной адресной системой виде	Российская Федерация, Краснодарский край, Северский р-н, Смоленская ст-ца, Груша тер. СНТ, уч 41
1.2.	Дополнительные сведения о местоположении земельного участка	—
2.	Площадь земельного участка ± величина погрешности определения (вычисления) площади (Р ± ΔР), м²	618 ± 17,00
3.	Формула, примененная для вычисления предельной погрешности определения площади земельного участка, с подставленными значениями и итоговые (вычисленные) значения	3,5*Mt*√(P) = 3,5*0,20*√(618,00) = 17
4.	Площадь земельного участка согласно сведениям Единого государственного реестра недвижимости (Ркад), м²	608,00
5.	Оценка расхождения Р и Ркад (Р - Ркад), м²	10
6.	Предельный минимальный и максимальный размеры земельного участка (Рмин и Рмакс), м²	Рмин = Рмин = 400 Рмакс = Рмакс = 2 000
7.	Кадастровый или иной государственный учетный номер (инвентарный) здания, сооружения, объекта незавершенного строительства, расположенного на земельном участке	23:26:1001002:628
8.	Вид (виды) разрешенного использования	для садоводства
8.1.	Дополнительные сведения об использовании земельного участка	—
9.	Сведения о земельных участках (землях общего пользования, территории общего пользования), посредством которых обеспечивается доступ	—
10.	Иные сведения	При выполнении комплексных кадастровых работ было выявлено, что при съемке земельного участка была допущена ошибка в определении координат характерных точек его границ. Подрядчиком комплексных кадастровых работ были произведены повторные определения координат всех точек границ данного земельного участка, позволяющие идентифицировать их фактическое местоположение на местности. Повторные измерения подтвердили наличие ошибки в местоположении границ земельного участка.
4. Пояснения к сведениям об уточняемом земельном участке с кадастровым номером		23:26:1001002:178 :
1.	—	

1. Сведения о характерных точках границ уточняемого земельного участка с кадастровым номером 23:26:1001002:183 :

Система координат МСК-23, зона 1 Зона № 1

Обозначение характерных точек границ	Координаты, м				Метод определения координат	Формулы, примененные для расчета средней квадратической погрешности определения координат характерных точек границ (Mt), с подставленными в такие формулы значениями и итоговые (вычисленные) значения Mt, м	Описание закрепления точки
	содержатся в Едином государственном реестре недвижимости		определены в результате выполнения комплексных кадастровых работ				
	X	Y	X	Y			
1	2	3	4	5	6	7	8
224/334	456 841,96	1 367 688,23	456 841,52	1 367 687,77	Метод спутниковых геодезических измерений (определений)	√(m0^2 + m1^2) = √(0,07^2 + 0,07^2) = 0,10	—
229/335	456 879,66	1 367 697,05	456 879,17	1 367 696,80			
228/336	456 875,94	1 367 713,88	456 875,45	1 367 713,63			
227/337	456 866,54	1 367 711,86	456 865,66	1 367 711,58			
226/338	456 852,44	1 367 708,83	456 851,95	1 367 708,58			
225/339	456 838,44	1 367 705,82	456 837,55	1 367 705,49			
224/334	456 841,96	1 367 688,23	456 841,52	1 367 687,77			

2. Сведения о частях границ уточняемого земельного участка с кадастровым номером 23:26:1001002:183 :

Обозначение части границ		Горизонтальное проложение (S), м	Описание прохождения части границ	Сведения о согласовании местоположения границ (согласовано/спорное)
от т.	до т.			
1	2	3	4	5
334	335	38,72	—	согласовано
335	336	17,24		
336	337	10,00		
337	338	14,03		
338	339	14,73		
339	334	18,16		

3. Сведения о характеристиках уточняемого земельного участка с кадастровым номером		23:26:1001002:183 :
№ п/п	Наименование характеристики	Значение характеристики
1	2	3
1.	Адрес земельного участка	—
1.1.	Сведения о местоположении земельного участка (при отсутствии адреса) в структурированном в соответствии с федеральной информационной адресной системой виде	Российская Федерация, Краснодарский край, Северский р-н
1.2.	Дополнительные сведения о местоположении земельного участка	—
2.	Площадь земельного участка ± величина погрешности определения (вычисления) площади (Р ± ΔР), м²	686 ± 18,00
3.	Формула, примененная для вычисления предельной погрешности определения площади земельного участка, с подставленными значениями и итоговые (вычисленные) значения	3,5*Mt*√(P) = 3,5*0,20*√(686,00) = 18
4.	Площадь земельного участка согласно сведениям Единого государственного реестра недвижимости (Ркад), м²	684,00
5.	Оценка расхождения Р и Ркад (Р - Ркад), м²	2
6.	Предельный минимальный и максимальный размеры земельного участка (Рмин и Рмакс), м²	Рмин = Рмин = 400 Рмакс = Рмакс = 2 000
7.	Кадастровый или иной государственный учетный номер (инвентарный) здания, сооружения, объекта незавершенного строительства, расположенного на земельном участке	—
8.	Вид (виды) разрешенного использования	для садоводства
8.1.	Дополнительные сведения об использовании земельного участка	—
9.	Сведения о земельных участках (землях общего пользования, территории общего пользования), посредством которых обеспечивается доступ	—
10.	Иные сведения	При выполнении комплексных кадастровых работ было выявлено, что при съемке земельного участка была допущена ошибка в определении координат характерных точек его границ. Подрядчиком комплексных кадастровых работ были произведены повторные определения координат всех точек границ данного земельного участка, позволяющие идентифицировать их фактическое местоположение на местности. Повторные измерения подтвердили наличие ошибки в местоположении границ земельного участка.
4. Пояснения к сведениям об уточняемом земельном участке с кадастровым номером		23:26:1001002:183 :
1.	—	

1. Сведения о характерных точках границ уточняемого земельного участка с кадастровым номером 23:26:1001002:193 :

Система координат МСК-23, зона 1 Зона № 1

Обозначение характерных точек границ	Координаты, м				Метод определения координат	Формулы, примененные для расчета средней квадратической погрешности определения координат характерных точек границ (Mt), с подставленными в такие формулы значениями и итоговые (вычисленные) значения Mt, м	Описание закрепления точки
	содержатся в Едином государственном реестре недвижимости		определены в результате выполнения комплексных кадастровых работ				
	X	Y	X	Y			
1	2	3	4	5	6	7	8
230/369	456 837,44	1 367 705,91	456 837,55	1 367 705,49	Метод спутниковых геодезических измерений (определений)	√(m0^2 + m1^2) = √(0,07^2 + 0,07^2) = 0,10	Долговременный межевой знак
231/370	456 834,60	1 367 747,81	456 834,69	1 367 747,48			
232/371	456 820,64	1 367 745,61	456 820,79	1 367 744,40			
233/372	456 822,64	1 367 703,62	456 822,82	1 367 702,70			
230/369	456 837,44	1 367 705,91	456 837,55	1 367 705,49			

2. Сведения о частях границ уточняемого земельного участка с кадастровым номером 23:26:1001002:193 :

Обозначение части границ		Горизонтальное проложение (S), м	Описание прохождения части границ	Сведения о согласовании местоположения границ (согласовано/спорное)
от т.	до т.			
1	2	3	4	5
369	370	42,09	—	согласовано
370	371	14,24		
371	372	41,75		
372	369	14,99		

3. Сведения о характеристиках уточняемого земельного участка с кадастровым номером 23:26:1001002:193 :

№ п/п	Наименование характеристики	Значение характеристики
1	2	3

1	2	3
1.	Адрес земельного участка	—
1.1.	Сведения о местоположении земельного участка (при отсутствии адреса) в структурированном в соответствии с федеральной информационной адресной системой виде	Российская Федерация, Краснодарский край, Северский р-н, уч 52
1.2.	Дополнительные сведения о местоположении земельного участка	—
2.	Площадь земельного участка ± величина погрешности определения (вычисления) площади (Р ± ΔР), м²	606 ± 17,00
3.	Формула, примененная для вычисления предельной погрешности определения площади земельного участка, с подставленными значениями и итоговые (вычисленные) значения	3,5*Mt*√(P) = 3,5*0,20*√(606,00) = 17
4.	Площадь земельного участка согласно сведениям Единого государственного реестра недвижимости (Ркад), м²	609,00
5.	Оценка расхождения Р и Ркад (Р - Ркад), м²	3
6.	Предельный минимальный и максимальный размеры земельного участка (Рмин и Рмакс), м²	Рмин = Рмин = 400 Рмакс = Рмакс = 2 000
7.	Кадастровый или иной государственный учетный номер (инвентарный) здания, сооружения, объекта незавершенного строительства, расположенного на земельном участке	23:26:0000000:586
8.	Вид (виды) разрешенного использования	для садоводства
8.1.	Дополнительные сведения об использовании земельного участка	—
9.	Сведения о земельных участках (землях общего пользования, территории общего пользования), посредством которых обеспечивается доступ	—
10.	Иные сведения	При выполнении комплексных кадастровых работ было выявлено, что при съемке земельного участка была допущена ошибка в определении координат характерных точек его границ. Подрядчиком комплексных кадастровых работ были произведены повторные определения координат всех точек границ данного земельного участка, позволяющие идентифицировать их фактическое местоположение на местности. Повторные измерения подтвердили наличие ошибки в местоположении границ земельного участка. На земельном участке расположен объект капитального строительства с кадастровым номером 23:26:0000000:586
4. Пояснения к сведениям об уточняемом земельном участке с кадастровым номером		23:26:1001002:193 :
1.	—	

1. Сведения о характерных точках границ уточняемого земельного участка с кадастровым номером 23:26:1001002:194 :

Система координат МСК-23, зона 1 Зона № 1

Обозначение характерных точек границ	Координаты, м				Метод определения координат	Формулы, примененные для расчета средней квадратической погрешности определения координат характерных точек границ (Mt), с подставленными в такие формулы значениями и итоговые (вычисленные) значения Mt, м	Описание закрепления точки
	содержатся в Едином государственном реестре недвижимости		определены в результате выполнения комплексных кадастровых работ				
	X	Y	X	Y			
1	2	3	4	5	6	7	8
232/371	456 820,64	1 367 745,61	456 820,79	1 367 744,40	Метод спутниковых геодезических измерений (определений)	√(m0^2 + m1^2) = √(0,07^2 + 0,07^2) = 0,10	Долговременный межевой знак
235/373	456 806,75	1 367 742,49	456 806,90	1 367 741,28			—
234/374	456 810,73	1 367 701,33	456 810,65	1 367 700,48			
233/372	456 822,64	1 367 703,62	456 822,82	1 367 702,70			Долговременный межевой знак
232/371	456 820,64	1 367 745,61	456 820,79	1 367 744,40			

2. Сведения о частях границ уточняемого земельного участка с кадастровым номером 23:26:1001002:194 :

Обозначение части границ		Горизонтальное проложение (S), м	Описание прохождения части границ	Сведения о согласовании местоположения границ (согласовано/спорное)
от т.	до т.			
1	2	3	4	5
371	373	14,24	—	согласовано
373	374	40,97		
374	372	12,37		
372	371	41,75		

3. Сведения о характеристиках уточняемого земельного участка с кадастровым номером 23:26:1001002:194 :

№ п/п	Наименование характеристики	Значение характеристики
1	2	3

1	2	3
1.	Адрес земельного участка	—
1.1.	Сведения о местоположении земельного участка (при отсутствии адреса) в структурированном в соответствии с федеральной информационной адресной системой виде	Российская Федерация, Краснодарский край, Северский р-н
1.2.	Дополнительные сведения о местоположении земельного участка	—
2.	Площадь земельного участка ± величина погрешности определения (вычисления) площади (Р ± ΔР), м²	545 ± 16,00
3.	Формула, примененная для вычисления предельной погрешности определения площади земельного участка, с подставленными значениями и итоговые (вычисленные) значения	3,5*Mt*√(P) = 3,5*0,20*√(545,00) = 16
4.	Площадь земельного участка согласно сведениям Единого государственного реестра недвижимости (Ркад), м²	544,00
5.	Оценка расхождения Р и Ркад (Р - Ркад), м²	1
6.	Предельный минимальный и максимальный размеры земельного участка (Рмин и Рмакс), м²	Рмин = Рмин = 400 Рмакс = Рмакс = 2 000
7.	Кадастровый или иной государственный учетный номер (инвентарный) здания, сооружения, объекта незавершенного строительства, расположенного на земельном участке	23:26:1001002:604
8.	Вид (виды) разрешенного использования	для садоводства
8.1.	Дополнительные сведения об использовании земельного участка	—
9.	Сведения о земельных участках (землях общего пользования, территории общего пользования), посредством которых обеспечивается доступ	—
10.	Иные сведения	При выполнении комплексных кадастровых работ было выявлено, что при съемке земельного участка была допущена ошибка в определении координат характерных точек его границ. Подрядчиком комплексных кадастровых работ были произведены повторные определения координат всех точек границ данного земельного участка, позволяющие идентифицировать их фактическое местоположение на местности. Повторные измерения подтвердили наличие ошибки в местоположении границ земельного участка. На земельном участке расположен объект капитального строительства с кадастровым номером 23:26:1001002:604
4. Пояснения к сведениям об уточняемом земельном участке с кадастровым номером		23:26:1001002:194 :
1.	—	

1. Сведения о характерных точках границ уточняемого земельного участка с кадастровым номером 23:26:1001002:196 :

Система координат МСК-23, зона 1 Зона № 1

Обозначение характерных точек границ	Координаты, м				Метод определения координат	Формулы, примененные для расчета средней квадратической погрешности определения координат характерных точек границ (Mt), с подставленными в такие формулы значениями и итоговые (вычисленные) значения Mt, м	Описание закрепления точки
	содержатся в Едином государственном реестре недвижимости		определены в результате выполнения комплексных кадастровых работ				
	X	Y	X	Y			
1	2	3	4	5	6	7	8
236/379	456 780,56	1 367 693,75	456 780,48	1 367 693,39	Метод спутниковых геодезических измерений (определений)	√(m0^2 + m1^2) = √(0,07^2 + 0,07^2) = 0,10	Долговременный межевой знак
237/380	456 792,98	1 367 695,83	456 792,68	1 367 695,41			
238/381	456 792,80	1 367 697,81	456 792,50	1 367 697,39			
239/382	456 794,75	1 367 697,87	456 794,71	1 367 697,52			
240/383	456 792,72	1 367 738,51	456 792,43	1 367 738,03			
241/384	456 778,27	1 367 735,26	456 778,07	1 367 734,91			
236/379	456 780,56	1 367 693,75	456 780,48	1 367 693,39			

2. Сведения о частях границ уточняемого земельного участка с кадастровым номером 23:26:1001002:196 :

Обозначение части границ		Горизонтальное проложение (S), м	Описание прохождения части границ	Сведения о согласовании местоположения границ (согласовано/спорное)
от т.	до т.			
1	2	3	4	5
379	380	12,37	—	согласовано
380	381	1,99		
381	382	2,21		
382	383	40,57		
383	384	14,70		
384	379	41,59		

3. Сведения о характеристиках уточняемого земельного участка с кадастровым номером	23:26:1001002:196 :	
№ п/п	Наименование характеристики	Значение характеристики
1	2	3
1.	Адрес земельного участка	—
1.1.	Сведения о местоположении земельного участка (при отсутствии адреса) в структурированном в соответствии с федеральной информационной адресной системой виде	Российская Федерация, Краснодарский край, Северский р-н, с/о Смоленский с/с, уч 57
1.2.	Дополнительные сведения о местоположении земельного участка	—
2.	Площадь земельного участка ± величина погрешности определения (вычисления) площади (Р ± ΔР), м²	603 ± 17,00
3.	Формула, примененная для вычисления предельной погрешности определения площади земельного участка, с подставленными значениями и итоговые (вычисленные) значения	3,5*Mt*√(P) = 3,5*0,20*√(603,00) = 17
4.	Площадь земельного участка согласно сведениям Единого государственного реестра недвижимости (Ркад), м²	605,00
5.	Оценка расхождения Р и Ркад (Р - Ркад), м²	2
6.	Предельный минимальный и максимальный размеры земельного участка (Рмин и Рмакс), м²	Рмин = Рмин = 400 Рмакс = Рмакс = 2 000
7.	Кадастровый или иной государственный учетный номер (инвентарный) здания, сооружения, объекта незавершенного строительства, расположенного на земельном участке	23:26:1001002:752
8.	Вид (виды) разрешенного использования	для садоводства
8.1.	Дополнительные сведения об использовании земельного участка	—
9.	Сведения о земельных участках (землях общего пользования, территории общего пользования), посредством которых обеспечивается доступ	—
10.	Иные сведения	При выполнении комплексных кадастровых работ было выявлено, что при съемке земельного участка была допущена ошибка в определении координат характерных точек его границ. Подрядчиком комплексных кадастровых работ были произведены повторные определения координат всех точек границ данного земельного участка, позволяющие идентифицировать их фактическое местоположение на местности. Повторные измерения подтвердили наличие ошибки в местоположении границ земельного участка. На земельном участке расположен объект капитального строительства с кадастровым номером 23:26:1001002:752

4. Пояснения к сведениям об уточняемом земельном участке с кадастровым номером 23:26:1001002:196 :

1.	—

1. Сведения о характерных точках границ уточняемого земельного участка с кадастровым номером 23:26:1001002:199 :

Система координат МСК-23, зона 1 Зона № 1

Обозначение характерных точек границ	Координаты, м				Метод определения координат	Формулы, примененные для расчета средней квадратической погрешности определения координат характерных точек границ (Mt), с подставленными в такие формулы значениями и итоговые (вычисленные) значения Mt, м	Описание закрепления точки
	содержатся в Едином государственном реестре недвижимости		определены в результате выполнения комплексных кадастровых работ				
	X	Y	X	Y			
1	2	3	4	5	6	7	8
242/389	456 735,38	1 367 725,87	456 734,88	1 367 725,37	Метод спутниковых геодезических измерений (определений)	√(m0^2 + m1^2) = √(0,07^2 + 0,07^2) = 0,10	—
243/390	456 718,23	1 367 722,72	456 717,73	1 367 722,22			
244/391	456 715,41	1 367 719,31	456 714,91	1 367 718,81			
245/392	456 714,79	1 367 692,79	456 714,29	1 367 692,29			
246/393	456 723,13	1 367 692,00	456 722,63	1 367 691,50			
247/394	456 725,19	1 367 683,86	456 724,69	1 367 683,36			
248/395	456 738,34	1 367 686,32	456 737,84	1 367 685,82			
242/389	456 735,38	1 367 725,87	456 734,88	1 367 725,37			

2. Сведения о частях границ уточняемого земельного участка с кадастровым номером 23:26:1001002:199 :

Обозначение части границ		Горизонтальное проложение (S), м	Описание прохождения части границ	Сведения о согласовании местоположения границ (согласовано/спорное)
от т.	до т.			
1	2	3	4	5
389	390	17,44	—	согласовано
390	391	4,42		

1	2	3	4	5
391	392	26,53	—	согласовано
392	393	8,38		
393	394	8,40		
394	395	13,38		
395	389	39,66		

3. Сведения о характеристиках уточняемого земельного участка с кадастровым номером 23:26:1001002:199 :

№ п/п	Наименование характеристики	Значение характеристики
1	2	3
1.	Адрес земельного участка	—
1.1.	Сведения о местоположении земельного участка (при отсутствии адреса) в структурированном в соответствии с федеральной информационной адресной системой виде	Российская Федерация, Краснодарский край, Северский р-н, уч 64
1.2.	Дополнительные сведения о местоположении земельного участка	—
2.	Площадь земельного участка ± величина погрешности определения (вычисления) площади (Р ± ΔР), м²	782 ± 20,00
3.	Формула, примененная для вычисления предельной погрешности определения площади земельного участка, с подставленными значениями и итоговые (вычисленные) значения	3,5*Mt*√(P) = 3,5*0,20*√(782,00) = 20
4.	Площадь земельного участка согласно сведениям Единого государственного реестра недвижимости (Ркад), м²	782,00
5.	Оценка расхождения Р и Ркад (Р - Ркад), м²	0
6.	Предельный минимальный и максимальный размеры земельного участка (Рмин и Рмакс), м²	Рмин = Рмин = 400 Рмакс = Рмакс = 2 000
7.	Кадастровый или иной государственный учетный номер (инвентарный) здания, сооружения, объекта незавершенного строительства, расположенного на земельном участке	23:26:0000000:1700
8.	Вид (виды) разрешенного использования	для садоводства
8.1.	Дополнительные сведения об использовании земельного участка	—
9.	Сведения о земельных участках (землях общего пользования, территории общего пользования), посредством которых обеспечивается доступ	—

1	2	3
10.	Иные сведения	При выполнении комплексных кадастровых работ было выявлено, что при съемке земельного участка была допущена ошибка в определении координат характерных точек его границ. Подрядчиком комплексных кадастровых работ были произведены повторные определения координат всех точек границ данного земельного участка, позволяющие идентифицировать их фактическое местоположение на местности. Повторные измерения подтвердили наличие ошибки в местоположении границ земельного участка. На земельном участке расположен объект капитального строительства с кадастровым номером 23:26:0000000:1700

4. Пояснения к сведениям об уточняемом земельном участке с кадастровым номером 23:26:1001002:199 :

1.	—

1. Сведения о характерных точках границ уточняемого земельного участка с кадастровым номером 23:26:1001002:200 :

Система координат МСК-23, зона 1 Зона № 1

Обозначение характерных точек границ	Координаты, м				Метод определения координат	Формулы, примененные для расчета средней квадратической погрешности определения координат характерных точек границ (Mt), с подставленными в такие формулы значениями и итоговые (вычисленные) значения Mt, м	Описание закрепления точки
	содержатся в Едином государственном реестре недвижимости		определены в результате выполнения комплексных кадастровых работ				
	X	Y	X	Y			
1	2	3	4	5	6	7	8
249/396	456 750,49	1 367 733,83	456 750,24	1 367 732,12	Метод спутниковых геодезических измерений (определений)	√(m0^2 + m1^2) = √(0,07^2 + 0,07^2) = 0,10	Долговременный межевой знак
250/397	456 751,43	1 367 772,92	456 750,73	1 367 772,43			
251/398	456 737,47	1 367 769,70	456 736,82	1 367 769,11			
252/399	456 720,50	1 367 765,89	456 719,90	1 367 765,30			
253/400	456 719,64	1 367 727,12	456 718,98	1 367 725,57			
249/396	456 750,49	1 367 733,83	456 750,24	1 367 732,12			

2. Сведения о частях границ уточняемого земельного участка с кадастровым номером 23:26:1001002:200 :

Обозначение части границ		Горизонтальное проложение (S), м	Описание прохождения части границ	Сведения о согласовании местоположения границ (согласовано/спорное)
от т.	до т.			
1	2	3	4	5
396	397	40,31	—	согласовано
397	398	14,30		
398	399	17,34		
399	400	39,74		
400	396	31,94		

3. Сведения о характеристиках уточняемого земельного участка с кадастровым номером 23:26:1001002:200 :

№ п/п	Наименование характеристики	Значение характеристики
1	2	3
1.	Адрес земельного участка	Российская Федерация, Краснодарский край, Северский р-н, уч 21
1.1.	Сведения о местоположении земельного участка (при отсутствии адреса) в структурированном в соответствии с федеральной информационной адресной системой виде	—
1.2.	Дополнительные сведения о местоположении земельного участка	—
2.	Площадь земельного участка ± величина погрешности определения (вычисления) площади (Р ± ΔР), м²	1 236 ± 25,00
3.	Формула, примененная для вычисления предельной погрешности определения площади земельного участка, с подставленными значениями и итоговые (вычисленные) значения	3,5*Mt*√(P) = 3,5*0,20*√(1 236,00) = 25
4.	Площадь земельного участка согласно сведениям Единого государственного реестра недвижимости (Ркад), м²	1 196,00
5.	Оценка расхождения Р и Ркад (Р - Ркад), м²	40
6.	Предельный минимальный и максимальный размеры земельного участка (Рмин и Рмакс), м²	Рмин = Рмин = 400 Рмакс = Рмакс = 2 000
7.	Кадастровый или иной государственный учетный номер (инвентарный) здания, сооружения, объекта незавершенного строительства, расположенного на земельном участке	23:26:1001002:634; 23:26:1001002:635
8.	Вид (виды) разрешенного использования	для садоводства
8.1.	Дополнительные сведения об использовании земельного участка	—

1	2	3
9.	Сведения о земельных участках (землях общего пользования, территории общего пользования), посредством которых обеспечивается доступ	—
10.	Иные сведения	При выполнении комплексных кадастровых работ было выявлено, что при съемке земельного участка была допущена ошибка в определении координат характерных точек его границ. Подрядчиком комплексных кадастровых работ были произведены повторные определения координат всех точек границ данного земельного участка, позволяющие идентифицировать их фактическое местоположение на местности. Повторные измерения подтвердили наличие ошибки в местоположении границ земельного участка. На земельном участке расположены объекты капитального строительства с кадастровыми номерами 23:26:1001002:634, 23:26:1001002:635

4. Пояснения к сведениям об уточняемом земельном участке с кадастровым номером 23:26:1001002:200 :

1.	—

1. Сведения о характерных точках границ уточняемого земельного участка с кадастровым номером 23:26:1001002:201 :

Система координат МСК-23, зона 1 Зона № 1

Обозначение характерных точек границ	Координаты, м				Метод определения координат	Формулы, примененные для расчета средней квадратической погрешности определения координат характерных точек границ (Mt), с подставленными в такие формулы значениями и итоговые (вычисленные) значения Mt, м	Описание закрепления точки
	содержатся в Едином государственном реестре недвижимости		определены в результате выполнения комплексных кадастровых работ				
	X	Y	X	Y			
1	2	3	4	5	6	7	8
254/401	456 751,44	1 367 734,36	456 750,24	1 367 732,12	Метод спутниковых геодезических измерений (определений)	√(m0^2 + m1^2) = √(0,07^2 + 0,07^2) = 0,10	—
258/402	456 781,00	1 367 739,93	456 779,22	1 367 738,80			
257/403	456 780,83	1 367 779,67	456 779,55	1 367 778,77			
256/404	456 767,14	1 367 776,84	456 765,98	1 367 775,92			
255/405	456 752,59	1 367 773,64	456 750,73	1 367 772,43			

1	2	3	4	5	6	7	8
254/401	456 751,44	1 367 734,36	456 750,24	1 367 732,12	Метод спутниковых геодезических измерений (определений)	√(m0^2 + m1^2) = √(0,07^2 + 0,07^2) = 0,10	—

2. Сведения о частях границ уточняемого земельного участка с кадастровым номером 23:26:1001002:201 :

Обозначение части границ		Горизонтальное проложение (S), м	Описание прохождения части границ	Сведения о согласовании местоположения границ (согласовано/спорное)
от т.	до т.			
1	2	3	4	5
401	402	29,74	—	согласовано
402	403	39,97		
403	404	13,87		
404	405	15,64		
405	401	40,31		

3. Сведения о характеристиках уточняемого земельного участка с кадастровым номером 23:26:1001002:201 :

№ п/п	Наименование характеристики	Значение характеристики
1	2	3
1.	Адрес земельного участка	—
1.1.	Сведения о местоположении земельного участка (при отсутствии адреса) в структурированном в соответствии с федеральной информационной адресной системой виде	Российская Федерация, Краснодарский край, Северский р-н
1.2.	Дополнительные сведения о местоположении земельного участка	—
2.	Площадь земельного участка ± величина погрешности определения (вычисления) площади (Р ± ΔР), м²	1 159 ± 24,00
3.	Формула, примененная для вычисления предельной погрешности определения площади земельного участка, с подставленными значениями и итоговые (вычисленные) значения	3,5*Mt*√(P) = 3,5*0,20*√(1 159,00) = 24
4.	Площадь земельного участка согласно сведениям Единого государственного реестра недвижимости (Ркад), м²	1 140,00
5.	Оценка расхождения Р и Ркад (Р - Ркад), м²	19
6.	Предельный минимальный и максимальный размеры земельного участка (Рмин и Рмакс), м²	Рмин = Рмин = 400 Рмакс = Рмакс = 2 000
7.	Кадастровый или иной государственный учетный номер (инвентарный) здания, сооружения, объекта незавершенного строительства, расположенного на земельном участке	23:26:0000000:821

1	2	3
8.	Вид (виды) разрешенного использования	для садоводства
8.1.	Дополнительные сведения об использовании земельного участка	—
9.	Сведения о земельных участках (землях общего пользования, территории общего пользования), посредством которых обеспечивается доступ	—
10.	Иные сведения	При выполнении комплексных кадастровых работ было выявлено, что при съемке земельного участка была допущена ошибка в определении координат характерных точек его границ. Подрядчиком комплексных кадастровых работ были произведены повторные определения координат всех точек границ данного земельного участка, позволяющие идентифицировать их фактическое местоположение на местности. Повторные измерения подтвердили наличие ошибки в местоположении границ земельного участка. На земельном участке расположен объект капитального строительства с кадастровым номером 23:26:0000000:821

4. Пояснения к сведениям об уточняемом земельном участке с кадастровым номером 23:26:1001002:201 :

1.	—

1. Сведения о характерных точках границ уточняемого земельного участка с кадастровым номером 23:26:1001002:202 :

Система координат МСК-23, зона 1 Зона № 1

Обозначение характерных точек границ	Координаты, м				Метод определения координат	Формулы, примененные для расчета средней квадратической погрешности определения координат характерных точек границ (Mt), с подставленными в такие формулы значениями и итоговые (вычисленные) значения Mt, м	Описание закрепления точки
	содержатся в Едином государственном реестре недвижимости		определены в результате выполнения комплексных кадастровых работ				
	X	Y	X	Y			
1	2	3	4	5	6	7	8
258/402	456 781,00	1 367 739,93	456 779,22	1 367 738,80	Метод спутниковых геодезических измерений (определений)	√(m0^2 + m1^2) = √(0,07^2 + 0,07^2) = 0,10	—
260/406	456 794,33	1 367 742,65	456 793,17	1 367 741,73			
259/407	456 795,05	1 367 782,84	456 793,89	1 367 781,92			Долговременный межевой знак
257/403	456 780,83	1 367 779,67	456 779,55	1 367 778,77			—

1	2	3	4	5	6	7	8
258/402	456 781,00	1 367 739,93	456 779,22	1 367 738,80	Метод спутниковых геодезических измерений (определений)	√(m0^2 + m1^2) = √(0,07^2 + 0,07^2) = 0,10	—

2. Сведения о частях границ уточняемого земельного участка с кадастровым номером 23:26:1001002:202 :

Обозначение части границ		Горизонтальное проложение (S), м	Описание прохождения части границ	Сведения о согласовании местоположения границ (согласовано/спорное)
от т.	до т.			
1	2	3	4	5
402	406	14,25	—	согласовано
406	407	40,20		
407	403	14,68		
403	402	39,97		

3. Сведения о характеристиках уточняемого земельного участка с кадастровым номером 23:26:1001002:202 :

№ п/п	Наименование характеристики	Значение характеристики
1	2	3
1.	Адрес земельного участка	—
1.1.	Сведения о местоположении земельного участка (при отсутствии адреса) в структурированном в соответствии с федеральной информационной адресной системой виде	Российская Федерация, Краснодарский край, Северский р-н, уч 67
1.2.	Дополнительные сведения о местоположении земельного участка	—
2.	Площадь земельного участка ± величина погрешности определения (вычисления) площади (Р ± ΔР), м²	565 ± 17,00
3.	Формула, примененная для вычисления предельной погрешности определения площади земельного участка, с подставленными значениями и итоговые (вычисленные) значения	3,5*Mt*√(P) = 3,5*0,20*√(565,00) = 17
4.	Площадь земельного участка согласно сведениям Единого государственного реестра недвижимости (Ркад), м²	550,00
5.	Оценка расхождения Р и Ркад (Р - Ркад), м²	15
6.	Предельный минимальный и максимальный размеры земельного участка (Рмин и Рмакс), м²	Рмин = Рмин = 400 Рмакс = Рмакс = 2 000
7.	Кадастровый или иной государственный учетный номер (инвентарный) здания, сооружения, объекта незавершенного строительства, расположенного на земельном участке	23:26:0000000:2337
8.	Вид (виды) разрешенного использования	для садоводства

1	2	3
8.1.	Дополнительные сведения об использовании земельного участка	—
9.	Сведения о земельных участках (землях общего пользования, территории общего пользования), посредством которых обеспечивается доступ	—
10.	Иные сведения	При выполнении комплексных кадастровых работ было выявлено, что при съемке земельного участка была допущена ошибка в определении координат характерных точек его границ. Подрядчиком комплексных кадастровых работ были произведены повторные определения координат всех точек границ данного земельного участка, позволяющие идентифицировать их фактическое местоположение на местности. Повторные измерения подтвердили наличие ошибки в местоположении границ земельного участка. На земельном участке расположен объект капитального строительства с кадастровым номером 23:26:0000000:2337

4. Пояснения к сведениям об уточняемом земельном участке с кадастровым номером 23:26:1001002:202 :

1.	—

1. Сведения о характерных точках границ уточняемого земельного участка с кадастровым номером 23:26:1001002:204 :

Система координат МСК-23, зона 1 Зона № 1

Обозначение характерных точек границ	Координаты, м				Метод определения координат	Формулы, примененные для расчета средней квадратической погрешности определения координат характерных точек границ (Mt), с подставленными в такие формулы значениями и итоговые (вычисленные) значения Mt, м	Описание закрепления точки
	содержатся в Едином государственном реестре недвижимости		определены в результате выполнения комплексных кадастровых работ				
	X	Y	X	Y			
1	2	3	4	5	6	7	8
261/412	456 835,69	1 367 751,55	456 835,22	1 367 751,13	Метод спутниковых геодезических измерений (определений)	√(m0^2 + m1^2) = √(0,07^2 + 0,07^2) = 0,10	—
265/413	456 835,59	1 367 791,87	456 835,12	1 367 791,41			
264/414	456 822,83	1 367 788,93	456 821,22	1 367 787,92			
263/415	456 821,86	1 367 788,69	456 819,31	1 367 787,43			
262/416	456 821,77	1 367 748,42	456 823,22	1 367 748,60			

1	2	3	4	5	6	7	8
261/412	456 835,69	1 367 751,55	456 835,22	1 367 751,13	Метод спутниковых геодезических измерений (определений)	√(m0^2 + m1^2) = √(0,07^2 + 0,07^2) = 0,10	—

2. Сведения о частях границ уточняемого земельного участка с кадастровым номером 23:26:1001002:204 :

Обозначение части границ		Горизонтальное проложение (S), м	Описание прохождения части границ	Сведения о согласовании местоположения границ (согласовано/спорное)
от т.	до т.			
1	2	3	4	5
412	413	40,28	—	согласовано
413	414	14,33		
414	415	1,97		
415	416	39,03		
416	412	12,26		

3. Сведения о характеристиках уточняемого земельного участка с кадастровым номером 23:26:1001002:204 :

№ п/п	Наименование характеристики	Значение характеристики
1	2	3
1.	Адрес земельного участка	—
1.1.	Сведения о местоположении земельного участка (при отсутствии адреса) в структурированном в соответствии с федеральной информационной адресной системой виде	Российская Федерация, Краснодарский край, Северский р-н
1.2.	Дополнительные сведения о местоположении земельного участка	—
2.	Площадь земельного участка ± величина погрешности определения (вычисления) площади (Р ± ΔР), м²	557 ± 17,00
3.	Формула, примененная для вычисления предельной погрешности определения площади земельного участка, с подставленными значениями и итоговые (вычисленные) значения	3,5*Mt*√(P) = 3,5*0,20*√(557,00) = 17
4.	Площадь земельного участка согласно сведениям Единого государственного реестра недвижимости (Ркад), м²	556,00
5.	Оценка расхождения Р и Ркад (Р - Ркад), м²	1
6.	Предельный минимальный и максимальный размеры земельного участка (Рмин и Рмакс), м²	Рмин = Рмин = 400 Рмакс = Рмакс = 2 000
7.	Кадастровый или иной государственный учетный номер (инвентарный) здания, сооружения, объекта незавершенного строительства, расположенного на земельном участке	—

1	2	3
8.	Вид (виды) разрешенного использования	для садоводства
8.1.	Дополнительные сведения об использовании земельного участка	—
9.	Сведения о земельных участках (землях общего пользования, территории общего пользования), посредством которых обеспечивается доступ	—
10.	Иные сведения	При выполнении комплексных кадастровых работ было выявлено, что при съемке земельного участка была допущена ошибка в определении координат характерных точек его границ. Подрядчиком комплексных кадастровых работ были произведены повторные определения координат всех точек границ данного земельного участка, позволяющие идентифицировать их фактическое местоположение на местности. Повторные измерения подтвердили наличие ошибки в местоположении границ земельного участка.

4. Пояснения к сведениям об уточняемом земельном участке с кадастровым номером 23:26:1001002:204 :

1.	—

1. Сведения о характерных точках границ уточняемого земельного участка с кадастровым номером 23:26:1001002:207 :

Система координат МСК-23, зона 1 Зона № 1

Обозначение характерных точек границ	Координаты, м				Метод определения координат	Формулы, примененные для расчета средней квадратической погрешности определения координат характерных точек границ (Mt), с подставленными в такие формулы значениями и итоговые (вычисленные) значения Mt, м	Описание закрепления точки
	содержатся в Едином государственном реестре недвижимости		определены в результате выполнения комплексных кадастровых работ				
	X	Y	X	Y			
1	2	3	4	5	6	7	8
266/424	456 865,19	1 367 798,45	456 864,65	1 367 797,96	Метод спутниковых геодезических измерений (определений)	√(m0^2 + m1^2) = √(0,07^2 + 0,07^2) = 0,10	Долговременный межевой знак
267/425	456 864,58	1 367 757,99	456 864,04	1 367 757,50			
268/426	456 878,31	1 367 761,02	456 877,77	1 367 760,53			-
269/427	456 879,49	1 367 801,80	456 878,95	1 367 801,31			
н428У	—	—	456 878,01	1 367 801,08			—

1	2	3	4	5	6	7	8
266/424	456 865,19	1 367 798,45	456 864,65	1 367 797,96	Метод спутниковых геодезических измерений (определений)	√(m0^2 + m1^2) = √(0,07^2 + 0,07^2) = 0,10	Долговременный межевой знак

2. Сведения о частях границ уточняемого земельного участка с кадастровым номером 23:26:1001002:207 :

Обозначение части границ		Горизонтальное проложение (S), м	Описание прохождения части границ	Сведения о согласовании местоположения границ (согласовано/спорное)
от т.	до т.			
1	2	3	4	5
424	425	40,46	—	согласовано
425	426	14,06		
426	427	40,80		
427	н428У	0,97		
н428У	424	13,72		

3. Сведения о характеристиках уточняемого земельного участка с кадастровым номером 23:26:1001002:207 :

№ п/п	Наименование характеристики	Значение характеристики
1	2	3
1.	Адрес земельного участка	—
1.1.	Сведения о местоположении земельного участка (при отсутствии адреса) в структурированном в соответствии с федеральной информационной адресной системой виде	Российская Федерация, Краснодарский край, Северский р-н, уч 84
1.2.	Дополнительные сведения о местоположении земельного участка	—
2.	Площадь земельного участка ± величина погрешности определения (вычисления) площади (Р ± ΔР), м²	566 ± 17,00
3.	Формула, примененная для вычисления предельной погрешности определения площади земельного участка, с подставленными значениями и итоговые (вычисленные) значения	3,5*Mt*√(P) = 3,5*0,20*√(566,00) = 17
4.	Площадь земельного участка согласно сведениям Единого государственного реестра недвижимости (Ркад), м²	566,00
5.	Оценка расхождения Р и Ркад (Р - Ркад), м²	0
6.	Предельный минимальный и максимальный размеры земельного участка (Рмин и Рмакс), м²	Рмин = Рмин = 400 Рмакс = Рмакс = 2 000
7.	Кадастровый или иной государственный учетный номер (инвентарный) здания, сооружения, объекта незавершенного строительства, расположенного на земельном участке	—

1	2	3
8.	Вид (виды) разрешенного использования	для садоводства
8.1.	Дополнительные сведения об использовании земельного участка	—
9.	Сведения о земельных участках (землях общего пользования, территории общего пользования), посредством которых обеспечивается доступ	—
10.	Иные сведения	При выполнении комплексных кадастровых работ было выявлено, что при съемке земельного участка была допущена ошибка в определении координат характерных точек его границ. Подрядчиком комплексных кадастровых работ были произведены повторные определения координат всех точек границ данного земельного участка, позволяющие идентифицировать их фактическое местоположение на местности. Повторные измерения подтвердили наличие ошибки в местоположении границ земельного участка.

4. Пояснения к сведениям об уточняемом земельном участке с кадастровым номером 23:26:1001002:207 :

1.	—

1. Сведения о характерных точках границ уточняемого земельного участка с кадастровым номером 23:26:1001002:211 :

Система координат МСК-23, зона 1 Зона № 1

Обозначение характерных точек границ	Координаты, м				Метод определения координат	Формулы, примененные для расчета средней квадратической погрешности определения координат характерных точек границ (Mt), с подставленными в такие формулы значениями и итоговые (вычисленные) значения Mt, м	Описание закрепления точки
	содержатся в Едином государственном реестре недвижимости		определены в результате выполнения комплексных кадастровых работ				
	X	Y	X	Y			
1	2	3	4	5	6	7	8
270/438	456 935,56	1 367 814,54	456 935,33	1 367 814,00	Метод спутниковых геодезических измерений (определений)	√(m0^2 + m1^2) = √(0,07^2 + 0,07^2) = 0,10	Долговременный межевой знак
271/439	456 934,63	1 367 854,69	456 934,40	1 367 854,15			
272/440	456 919,63	1 367 851,28	456 919,40	1 367 850,74			
109096/441	456 920,63	1 367 810,67	456 920,60	1 367 810,35			-
270/438	456 935,56	1 367 814,54	456 935,33	1 367 814,00			Долговременный межевой знак

2. Сведения о частях границ уточняемого земельного участка с кадастровым номером 23:26:1001002:211 :

Обозначение части границ		Горизонтальное проложение (S), м	Описание прохождения части границ	Сведения о согласовании местоположения границ (согласовано/спорное)
от т.	до т.			
1	2	3	4	5
438	439	40,16	—	согласовано
439	440	15,38		
440	441	40,41		
441	438	15,18		

3. Сведения о характеристиках уточняемого земельного участка с кадастровым номером 23:26:1001002:211 :

№ п/п	Наименование характеристики	Значение характеристики
1	2	3
1.	Адрес земельного участка	—
1.1.	Сведения о местоположении земельного участка (при отсутствии адреса) в структурированном в соответствии с федеральной информационной адресной системой виде	Российская Федерация, Краснодарский край, Северский р-н, уч 103-а
1.2.	Дополнительные сведения о местоположении земельного участка	—
2.	Площадь земельного участка ± величина погрешности определения (вычисления) площади (Р ± ΔР), м²	602 ± 17,00
3.	Формула, примененная для вычисления предельной погрешности определения площади земельного участка, с подставленными значениями и итоговые (вычисленные) значения	3,5*Mt*√(P) = 3,5*0,20*√(602,00) = 17
4.	Площадь земельного участка согласно сведениям Единого государственного реестра недвижимости (Ркад), м²	608,00
5.	Оценка расхождения Р и Ркад (Р - Ркад), м²	6
6.	Предельный минимальный и максимальный размеры земельного участка (Рмин и Рмакс), м²	Рмин = Рмин = 400 Рмакс = Рмакс = 2 000
7.	Кадастровый или иной государственный учетный номер (инвентарный) здания, сооружения, объекта незавершенного строительства, расположенного на земельном участке	23:26:1001002:607
8.	Вид (виды) разрешенного использования	для садоводства
8.1.	Дополнительные сведения об использовании земельного участка	—
9.	Сведения о земельных участках (землях общего пользования, территории общего пользования), посредством которых обеспечивается доступ	—

1	2	3
10.	Иные сведения	При выполнении комплексных кадастровых работ было выявлено, что при съемке земельного участка была допущена ошибка в определении координат характерных точек его границ. Подрядчиком комплексных кадастровых работ были произведены повторные определения координат всех точек границ данного земельного участка, позволяющие идентифицировать их фактическое местоположение на местности. Повторные измерения подтвердили наличие ошибки в местоположении границ земельного участка. На земельном участке расположен объект капитального строительства с кадастровым номером 23:26:1001002:607

4. Пояснения к сведениям об уточняемом земельном участке с кадастровым номером 23:26:1001002:211 :

1.	—

1. Сведения о характерных точках границ уточняемого земельного участка с кадастровым номером 23:26:1001002:213 :

Система координат МСК-23, зона 1 Зона № 1

Обозначение характерных точек границ	Координаты, м				Метод определения координат	Формулы, примененные для расчета средней квадратической погрешности определения координат характерных точек границ (Mt), с подставленными в такие формулы значениями и итоговые (вычисленные) значения Mt, м	Описание закрепления точки
	содержатся в Едином государственном реестре недвижимости		определены в результате выполнения комплексных кадастровых работ				
	X	Y	X	Y			
1	2	3	4	5	6	7	8
274/446	456 907,32	1 367 807,92	456 906,78	1 367 807,43	Метод спутниковых геодезических измерений (определений)	√(m0^2 + m1^2) = √(0,07^2 + 0,07^2) = 0,10	-
275/447	456 905,73	1 367 847,87	456 905,50	1 367 847,43			Долговременный межевой знак
276/448	456 891,70	1 367 844,78	456 891,47	1 367 844,36			
277/449	456 893,27	1 367 805,05	456 892,73	1 367 804,56			-
н450У	—	—	456 900,53	1 367 806,07			—
274/446	456 907,32	1 367 807,92	456 906,78	1 367 807,43			-

2. Сведения о частях границ уточняемого земельного участка с кадастровым номером 23:26:1001002:213 :

Обозначение части границ		Горизонтальное проложение (S), м	Описание прохождения части границ	Сведения о согласовании местоположения границ (согласовано/спорное)
от т.	до т.			
1	2	3	4	5
446	447	40,02	—	согласовано
447	448	14,36		
448	449	39,82		
449	н450У	7,94		
н450У	446	6,40		

3. Сведения о характеристиках уточняемого земельного участка с кадастровым номером 23:26:1001002:213 :

№ п/п	Наименование характеристики	Значение характеристики
1	2	3
1.	Адрес земельного участка	—
1.1.	Сведения о местоположении земельного участка (при отсутствии адреса) в структурированном в соответствии с федеральной информационной адресной системой виде	Российская Федерация, Краснодарский край, Северский р-н, уч 72-а
1.2.	Дополнительные сведения о местоположении земельного участка	—
2.	Площадь земельного участка ± величина погрешности определения (вычисления) площади (Р ± ΔР), м²	565 ± 17,00
3.	Формула, примененная для вычисления предельной погрешности определения площади земельного участка, с подставленными значениями и итоговые (вычисленные) значения	3,5*Mt*√(P) = 3,5*0,20*√(565,00) = 17
4.	Площадь земельного участка согласно сведениям Единого государственного реестра недвижимости (Ркад), м²	564,00
5.	Оценка расхождения Р и Ркад (Р - Ркад), м²	1
6.	Предельный минимальный и максимальный размеры земельного участка (Рмин и Рмакс), м²	Рмин = Рмин = 400 Рмакс = Рмакс = 2 000
7.	Кадастровый или иной государственный учетный номер (инвентарный) здания, сооружения, объекта незавершенного строительства, расположенного на земельном участке	—
8.	Вид (виды) разрешенного использования	для садоводства
8.1.	Дополнительные сведения об использовании земельного участка	—

1	2	3
9.	Сведения о земельных участках (землях общего пользования, территории общего пользования), посредством которых обеспечивается доступ	—
10.	Иные сведения	При выполнении комплексных кадастровых работ было выявлено, что при съемке земельного участка была допущена ошибка в определении координат характерных точек его границ. Подрядчиком комплексных кадастровых работ были произведены повторные определения координат всех точек границ данного земельного участка, позволяющие идентифицировать их фактическое местоположение на местности. Повторные измерения подтвердили наличие ошибки в местоположении границ земельного участка.

4. Пояснения к сведениям об уточняемом земельном участке с кадастровым номером 23:26:1001002:213 :

1.	—

1. Сведения о характерных точках границ уточняемого земельного участка с кадастровым номером 23:26:1001002:217 :

Система координат МСК-23, зона 1 Зона № 1

Обозначение характерных точек границ	Координаты, м				Метод определения координат	Формулы, примененные для расчета средней квадратической погрешности определения координат характерных точек границ (Mt), с подставленными в такие формулы значениями и итоговые (вычисленные) значения Mt, м	Описание закрепления точки
	содержатся в Едином государственном реестре недвижимости		определены в результате выполнения комплексных кадастровых работ				
	X	Y	X	Y			
1	2	3	4	5	6	7	8
278/459	456 849,20	1 367 835,50	456 848,34	1 367 834,80	Метод спутниковых геодезических измерений (определений)	√(m0^2 + m1^2) = √(0,07^2 + 0,07^2) = 0,10	—
280/460	456 834,88	1 367 832,68	456 834,25	1 367 832,24			
265/413	456 835,59	1 367 791,87	456 835,12	1 367 791,41			
279/461	456 849,71	1 367 795,33	456 849,32	1 367 794,92			
278/459	456 849,20	1 367 835,50	456 848,34	1 367 834,80			

2. Сведения о частях границ уточняемого земельного участка с кадастровым номером 23:26:1001002:217 :

Обозначение части границ		Горизонтальное проложение (S), м	Описание прохождения части границ	Сведения о согласовании местоположения границ (согласовано/спорное)
от т.	до т.			
1	2	3	4	5
459	460	14,32	—	согласовано
460	413	40,84		
413	461	14,63		
461	459	39,89		

3. Сведения о характеристиках уточняемого земельного участка с кадастровым номером 23:26:1001002:217 :

№ п/п	Наименование характеристики	Значение характеристики
1	2	3
1.	Адрес земельного участка	—
1.1.	Сведения о местоположении земельного участка (при отсутствии адреса) в структурированном в соответствии с федеральной информационной адресной системой виде	Российская Федерация, Краснодарский край, Северский р-н, уч 89-а
1.2.	Дополнительные сведения о местоположении земельного участка	—
2.	Площадь земельного участка ± величина погрешности определения (вычисления) площади (Р ± ΔР), м²	574 ± 17,00
3.	Формула, примененная для вычисления предельной погрешности определения площади земельного участка, с подставленными значениями и итоговые (вычисленные) значения	3,5*Mt*√(P) = 3,5*0,20*√(574,00) = 17
4.	Площадь земельного участка согласно сведениям Единого государственного реестра недвижимости (Ркад), м²	578,00
5.	Оценка расхождения Р и Ркад (Р - Ркад), м²	4
6.	Предельный минимальный и максимальный размеры земельного участка (Рмин и Рмакс), м²	Рмин = Рмин = 400 Рмакс = Рмакс = 2 000
7.	Кадастровый или иной государственный учетный номер (инвентарный) здания, сооружения, объекта незавершенного строительства, расположенного на земельном участке	—
8.	Вид (виды) разрешенного использования	для садоводства
8.1.	Дополнительные сведения об использовании земельного участка	—
9.	Сведения о земельных участках (землях общего пользования, территории общего пользования), посредством которых обеспечивается доступ	—

1	2	3
10.	Иные сведения	При выполнении комплексных кадастровых работ было выявлено, что при съемке земельного участка была допущена ошибка в определении координат характерных точек его границ. Подрядчиком комплексных кадастровых работ были произведены повторные определения координат всех точек границ данного земельного участка, позволяющие идентифицировать их фактическое местоположение на местности. Повторные измерения подтвердили наличие ошибки в местоположении границ земельного участка.

4. Пояснения к сведениям об уточняемом земельном участке с кадастровым номером 23:26:1001002:217 :

1.	—

1. Сведения о характерных точках границ уточняемого земельного участка с кадастровым номером 23:26:1001002:220 :

Система координат МСК-23, зона 1 Зона № 1

Обозначение характерных точек границ	Координаты, м				Метод определения координат	Формулы, примененные для расчета средней квадратической погрешности определения координат характерных точек границ (Mt), с подставленными в такие формулы значениями и итоговые (вычисленные) значения Mt, м	Описание закрепления точки
	содержатся в Едином государственном реестре недвижимости		определены в результате выполнения комплексных кадастровых работ				
	X	Y	X	Y			
1	2	3	4	5	6	7	8
281/469	456 808,05	1 367 826,03	456 807,31	1 367 825,51	Метод спутниковых геодезических измерений (определений)	√(m0^2 + m1^2) = √(0,07^2 + 0,07^2) = 0,10	Долговременный межевой знак
282/470	456 792,53	1 367 822,66	456 792,58	1 367 822,23			
259/407	456 795,05	1 367 782,84	456 793,89	1 367 781,92			
283/471	456 808,17	1 367 785,35	456 807,73	1 367 784,59			
281/469	456 808,05	1 367 826,03	456 807,31	1 367 825,51			

2. Сведения о частях границ уточняемого земельного участка с кадастровым номером 23:26:1001002:220 :

Обозначение части границ		Горизонтальное проложение (S), м	Описание прохождения части границ	Сведения о согласовании местоположения границ (согласовано/спорное)
от т.	до т.			
1	2	3	4	5
469	470	15,09	—	согласовано

1	2	3	4	5
470	407	40,33	—	согласовано
407	471	14,10		
471	469	40,92		

3. Сведения о характеристиках уточняемого земельного участка с кадастровым номером 23:26:1001002:220 :

№ п/п	Наименование характеристики	Значение характеристики
1	2	3
1.	Адрес земельного участка	—
1.1.	Сведения о местоположении земельного участка (при отсутствии адреса) в структурированном в соответствии с федеральной информационной адресной системой виде	Российская Федерация, Краснодарский край, Северский р-н, уч 140
1.2.	Дополнительные сведения о местоположении земельного участка	—
2.	Площадь земельного участка ± величина погрешности определения (вычисления) площади (Р ± ΔР), м²	583 ± 17,00
3.	Формула, примененная для вычисления предельной погрешности определения площади земельного участка, с подставленными значениями и итоговые (вычисленные) значения	3,5*Mt*√(P) = 3,5*0,20*√(583,00) = 17
4.	Площадь земельного участка согласно сведениям Единого государственного реестра недвижимости (Ркад), м²	580,00
5.	Оценка расхождения Р и Ркад (Р - Ркад), м²	3
6.	Предельный минимальный и максимальный размеры земельного участка (Рмин и Рмакс), м²	Рмин = Рмин = 400 Рмакс = Рмакс = 2 000
7.	Кадастровый или иной государственный учетный номер (инвентарный) здания, сооружения, объекта незавершенного строительства, расположенного на земельном участке	23:26:0501000:2456
8.	Вид (виды) разрешенного использования	для садоводства
8.1.	Дополнительные сведения об использовании земельного участка	—
9.	Сведения о земельных участках (землях общего пользования, территории общего пользования), посредством которых обеспечивается доступ	—

1	2	3
10.	Иные сведения	При выполнении комплексных кадастровых работ было выявлено, что при съемке земельного участка была допущена ошибка в определении координат характерных точек его границ. Подрядчиком комплексных кадастровых работ были произведены повторные определения координат всех точек границ данного земельного участка, позволяющие идентифицировать их фактическое местоположение на местности. Повторные измерения подтвердили наличие ошибки в местоположении границ земельного участка. На земельном участке расположен объект капитального строительства с кадастровым номером 23:26:0501000:2456

4. Пояснения к сведениям об уточняемом земельном участке с кадастровым номером 23:26:1001002:220 :

1.	—

1. Сведения о характерных точках границ уточняемого земельного участка с кадастровым номером 23:26:1001002:224 :

Система координат МСК-23, зона 1 Зона № 1

Обозначение характерных точек границ	Координаты, м				Метод определения координат	Формулы, примененные для расчета средней квадратической погрешности определения координат характерных точек границ (Mt), с подставленными в такие формулы значениями и итоговые (вычисленные) значения Mt, м	Описание закрепления точки
	содержатся в Едином государственном реестре недвижимости		определены в результате выполнения комплексных кадастровых работ				
	X	Y	X	Y			
1	2	3	4	5	6	7	8
284/481	456 750,08	1 367 813,44	456 749,37	1 367 812,90	Метод спутниковых геодезических измерений (определений)	√(m0^2 + m1^2) = √(0,07^2 + 0,07^2) = 0,10	—
285/482	456 736,11	1 367 810,10	456 735,27	1 367 809,81			
251/398	456 737,47	1 367 769,70	456 736,82	1 367 769,11			Долговременный межевой знак
250/397	456 751,43	1 367 772,92	456 750,73	1 367 772,43			
284/481	456 750,08	1 367 813,44	456 749,37	1 367 812,90			—

2. Сведения о частях границ уточняемого земельного участка с кадастровым номером 23:26:1001002:224 :

Обозначение части границ		Горизонтальное проложение (S), м	Описание прохождения части границ	Сведения о согласовании местоположения границ (согласовано/спорное)
от т.	до т.			

1	2	3	4	5
481	482	14,43	—	согласовано
482	398	40,73		
398	397	14,30		
397	481	40,49		

3. Сведения о характеристиках уточняемого земельного участка с кадастровым номером 23:26:1001002:224 :

№ п/п	Наименование характеристики	Значение характеристики
1	2	3
1.	Адрес земельного участка	—
1.1.	Сведения о местоположении земельного участка (при отсутствии адреса) в структурированном в соответствии с федеральной информационной адресной системой виде	Российская Федерация, Краснодарский край, Северский р-н, уч 110
1.2.	Дополнительные сведения о местоположении земельного участка	—
2.	Площадь земельного участка ± величина погрешности определения (вычисления) площади (Р ± ΔР), м²	573 ± 17,00
3.	Формула, примененная для вычисления предельной погрешности определения площади земельного участка, с подставленными значениями и итоговые (вычисленные) значения	3,5*Mt*√(P) = 3,5*0,20*√(573,00) = 17
4.	Площадь земельного участка согласно сведениям Единого государственного реестра недвижимости (Ркад), м²	569,00
5.	Оценка расхождения Р и Ркад (Р - Ркад), м²	4
6.	Предельный минимальный и максимальный размеры земельного участка (Рмин и Рмакс), м²	Рмин = Рмин = 400 Рмакс = Рмакс = 2 000
7.	Кадастровый или иной государственный учетный номер (инвентарный) здания, сооружения, объекта незавершенного строительства, расположенного на земельном участке	23:26:1001002:702
8.	Вид (виды) разрешенного использования	для садоводства
8.1.	Дополнительные сведения об использовании земельного участка	—
9.	Сведения о земельных участках (землях общего пользования, территории общего пользования), посредством которых обеспечивается доступ	—

1	2	3
10.	Иные сведения	При выполнении комплексных кадастровых работ было выявлено, что при съемке земельного участка была допущена ошибка в определении координат характерных точек его границ. Подрядчиком комплексных кадастровых работ были произведены повторные определения координат всех точек границ данного земельного участка, позволяющие идентифицировать их фактическое местоположение на местности. Повторные измерения подтвердили наличие ошибки в местоположении границ земельного участка. На земельном участке расположен объект капитального строительства с кадастровым номером 23:26:1001002:702

4. Пояснения к сведениям об уточняемом земельном участке с кадастровым номером 23:26:1001002:224 :

1.	—

1. Сведения о характерных точках границ уточняемого земельного участка с кадастровым номером 23:26:1001002:225 :

Система координат МСК-23, зона 1 Зона № 1

Обозначение характерных точек границ	Координаты, м				Метод определения координат	Формулы, примененные для расчета средней квадратической погрешности определения координат характерных точек границ (Mt), с подставленными в такие формулы значениями и итоговые (вычисленные) значения Mt, м	Описание закрепления точки
	содержатся в Едином государственном реестре недвижимости		определены в результате выполнения комплексных кадастровых работ				
	X	Y	X	Y			
1	2	3	4	5	6	7	8
252/399	456 720,50	1 367 765,89	456 719,90	1 367 765,30	Метод спутниковых геодезических измерений (определений)	√(m0^2 + m1^2) = √(0,07^2 + 0,07^2) = 0,10	Долговременный межевой знак
251/398	456 737,47	1 367 769,70	456 736,82	1 367 769,11			
292/483	456 736,11	1 367 810,70	456 735,27	1 367 809,81			—
291/484	456 724,08	1 367 807,48	456 724,80	1 367 807,46			
290/485	456 721,64	1 367 805,71	456 720,62	1 367 806,18			
289/486	456 720,86	1 367 803,96	456 719,14	1 367 803,67			
288/487	456 720,58	1 367 801,75	456 718,93	1 367 799,71			

1	2	3	4	5	6	7	8
287/488	456 721,86	1 367 785,33	456 720,93	1 367 785,82	Метод спутниковых геодезических измерений (определений)	√(m0^2 + m1^2) = √(0,07^2 + 0,07^2) = 0,10	—
286/489	456 721,76	1 367 779,25	456 720,40	1 367 777,50			
252/399	456 720,50	1 367 765,89	456 719,90	1 367 765,30			Долговременный межевой знак

2. Сведения о частях границ уточняемого земельного участка с кадастровым номером 23:26:1001002:225 :

Обозначение части границ		Горизонтальное проложение (S), м	Описание прохождения части границ	Сведения о согласовании местоположения границ (согласовано/спорное)
от т.	до т.			
1	2	3	4	5
399	398	17,34	—	согласовано
398	483	40,73		
483	484	10,73		
484	485	4,37		
485	486	2,91		
486	487	3,97		
487	488	14,03		
488	489	8,34		
489	399	12,21		

3. Сведения о характеристиках уточняемого земельного участка с кадастровым номером 23:26:1001002:225 :

№ п/п	Наименование характеристики	Значение характеристики
1	2	3
1.	Адрес земельного участка	—
1.1.	Сведения о местоположении земельного участка (при отсутствии адреса) в структурированном в соответствии с федеральной информационной адресной системой виде	Российская Федерация, Краснодарский край, Северский р-н
1.2.	Дополнительные сведения о местоположении земельного участка	—
2.	Площадь земельного участка ± величина погрешности определения (вычисления) площади (P ± ΔP), м²	656 ± 18,00
3.	Формула, примененная для вычисления предельной погрешности определения площади земельного участка, с подставленными значениями и итоговые (вычисленные) значения	3,5*Mt*√(P) = 3,5*0,20*√(656,00) = 18

1	2	3
4.	Площадь земельного участка согласно сведениям Единого государственного реестра недвижимости (Ркад), м²	635,00
5.	Оценка расхождения Р и Ркад (Р - Ркад), м²	21
6.	Предельный минимальный и максимальный размеры земельного участка (Рмин и Рмакс), м²	Рмин = Рмин = 400 Рмакс = Рмакс = 2 000
7.	Кадастровый или иной государственный учетный номер (инвентарный) здания, сооружения, объекта незавершенного строительства, расположенного на земельном участке	23:26:1001002:1107
8.	Вид (виды) разрешенного использования	для садоводства
8.1.	Дополнительные сведения об использовании земельного участка	—
9.	Сведения о земельных участках (землях общего пользования, территории общего пользования), посредством которых обеспечивается доступ	—
10.	Иные сведения	При выполнении комплексных кадастровых работ было выявлено, что при съемке земельного участка была допущена ошибка в определении координат характерных точек его границ. Подрядчиком комплексных кадастровых работ были произведены повторные определения координат всех точек границ данного земельного участка, позволяющие идентифицировать их фактическое местоположение на местности. Повторные измерения подтвердили наличие ошибки в местоположении границ земельного участка. На земельном участке расположен объект капитального строительства с кадастровым номером 23:26:1001002:1107

4. Пояснения к сведениям об уточняемом земельном участке с кадастровым номером 23:26:1001002:225 :

1.	—

1. Сведения о характерных точках границ уточняемого земельного участка с кадастровым номером 23:26:1001002:232 :

Система координат МСК-23, зона 1 Зона № 1

Обозначение характерных точек границ	Координаты, м				Метод определения координат	Формулы, примененные для расчета средней квадратической погрешности определения координат характерных точек границ (Mt), с подставленными в такие формулы значениями и итоговые (вычисленные) значения Mt, м	Описание закрепления точки
	содержатся в Едином государственном реестре недвижимости		определены в результате выполнения комплексных кадастровых работ				
	X	Y	X	Y			
1	2	3	4	5	6	7	8

1	2	3	4	5	6	7	8
304/513	456 808,12	1 367 830,07	456 807,23	1 367 829,61	Метод спутниковых геодезических измерений (определений)	√(m0^2 + m1^2) = √(0,07^2 + 0,07^2) = 0,10	—
306/514	456 821,97	1 367 833,46	456 821,42	1 367 832,99			
108/515	456 820,45	1 367 880,39	456 820,27	1 367 880,20			
н516У	—	—	456 819,23	1 367 879,98			
305/517	456 806,42	1 367 877,55	456 805,84	1 367 876,81			
304/513	456 808,12	1 367 830,07	456 807,23	1 367 829,61			

2. Сведения о частях границ уточняемого земельного участка с кадастровым номером 23:26:1001002:232 :

Обозначение части границ		Горизонтальное проложение (S), м	Описание прохождения части границ	Сведения о согласовании местоположения границ (согласовано/спорное)
от т.	до т.			
1	2	3	4	5
513	514	14,59	—	согласовано
514	515	47,22		
515	н516У	1,06		
н516У	517	13,76		
517	513	47,22		

3. Сведения о характеристиках уточняемого земельного участка с кадастровым номером 23:26:1001002:232 :

№ п/п	Наименование характеристики	Значение характеристики
1	2	3
1.	Адрес земельного участка	—
1.1.	Сведения о местоположении земельного участка (при отсутствии адреса) в структурированном в соответствии с федеральной информационной адресной системой виде	Российская Федерация, Краснодарский край, Северский р-н
1.2.	Дополнительные сведения о местоположении земельного участка	—
2.	Площадь земельного участка ± величина погрешности определения (вычисления) площади (P ± ΔP), м²	680 ± 18,00

1	2	3
3.	Формула, примененная для вычисления предельной погрешности определения площади земельного участка, с подставленными значениями и итоговые (вычисленные) значения	3,5*Mt*√(P) = 3,5*0,20*√(680,00) = 18
4.	Площадь земельного участка согласно сведениям Единого государственного реестра недвижимости (Ркад), м²	663,00
5.	Оценка расхождения Р и Ркад (Р - Ркад), м²	17
6.	Предельный минимальный и максимальный размеры земельного участка (Рмин и Рмакс), м²	Рмин = Рмин = 400 Рмакс = Рмакс = 2 000
7.	Кадастровый или иной государственный учетный номер (инвентарный) здания, сооружения, объекта незавершенного строительства, расположенного на земельном участке	—
8.	Вид (виды) разрешенного использования	для садоводства
8.1.	Дополнительные сведения об использовании земельного участка	—
9.	Сведения о земельных участках (землях общего пользования, территории общего пользования), посредством которых обеспечивается доступ	—
10.	Иные сведения	При выполнении комплексных кадастровых работ было выявлено, что при съемке земельного участка была допущена ошибка в определении координат характерных точек его границ. Подрядчиком комплексных кадастровых работ были произведены повторные определения координат всех точек границ данного земельного участка, позволяющие идентифицировать их фактическое местоположение на местности. Повторные измерения подтвердили наличие ошибки в местоположении границ земельного участка.

4. Пояснения к сведениям об уточняемом земельном участке с кадастровым номером 23:26:1001002:232 :

1.	—

1. Сведения о характерных точках границ уточняемого земельного участка с кадастровым номером 23:26:1001002:234 :

Система координат МСК-23, зона 1 Зона № 1

Обозначение характерных точек границ	Координаты, м				Метод определения координат	Формулы, примененные для расчета средней квадратической погрешности определения координат характерных точек границ (Mt), с подставленными в такие формулы значениями и итоговые (вычисленные) значения Mt, м	Описание закрепления точки
	содержатся в Едином государственном реестре недвижимости		определены в результате выполнения комплексных кадастровых работ				
	X	Y	X	Y			

1	2	3	4	5	6	7	8
307/523	456 835,58	1 367 836,46	456 834,56	1 367 835,91	Метод спутниковых геодезических измерений (определений)	√(m0^2 + m1^2) = √(0,07^2 + 0,07^2) = 0,10	—
311/524	456 848,95	1 367 838,96	456 847,93	1 367 838,41			
113/179	456 848,35	1 367 885,98	456 847,33	1 367 885,43			
310/525	456 836,64	1 367 883,33	456 835,62	1 367 882,78			
309/526	456 835,82	1 367 883,10	456 834,80	1 367 882,55			
308/527	456 835,88	1 367 880,92	456 834,86	1 367 880,37			
307/523	456 835,58	1 367 836,46	456 834,56	1 367 835,91			

2. Сведения о частях границ уточняемого земельного участка с кадастровым номером 23:26:1001002:234 :

Обозначение части границ		Горизонтальное проложение (S), м	Описание прохождения части границ	Сведения о согласовании местоположения границ (согласовано/спорное)
от т.	до т.			
1	2	3	4	5
523	524	13,60	—	согласовано
524	179	47,02		
179	525	12,01		
525	526	0,85		
526	527	2,18		
527	523	44,46		

3. Сведения о характеристиках уточняемого земельного участка с кадастровым номером 23:26:1001002:234 :

№ п/п	Наименование характеристики	Значение характеристики
1	2	3
1.	Адрес земельного участка	—
1.1.	Сведения о местоположении земельного участка (при отсутствии адреса) в структурированном в соответствии с федеральной информационной адресной системой виде	Российская Федерация, Краснодарский край, Северский р-н
1.2.	Дополнительные сведения о местоположении земельного участка	—

1	2	3
2.	Площадь земельного участка ± величина погрешности определения (вычисления) площади (Р ± ΔР), м²	606 ± 17,00
3.	Формула, примененная для вычисления предельной погрешности определения площади земельного участка, с подставленными значениями и итоговые (вычисленные) значения	3,5*Mt*√(P) = 3,5*0,20*√(606,00) = 17
4.	Площадь земельного участка согласно сведениям Единого государственного реестра недвижимости (Ркад), м²	606,00
5.	Оценка расхождения Р и Ркад (Р - Ркад), м²	0
6.	Предельный минимальный и максимальный размеры земельного участка (Рмин и Рмакс), м²	Рмин = Рмин = 400 Рмакс = Рмакс = 2 000
7.	Кадастровый или иной государственный учетный номер (инвентарный) здания, сооружения, объекта незавершенного строительства, расположенного на земельном участке	—
8.	Вид (виды) разрешенного использования	для садоводства
8.1.	Дополнительные сведения об использовании земельного участка	—
9.	Сведения о земельных участках (землях общего пользования, территории общего пользования), посредством которых обеспечивается доступ	—
10.	Иные сведения	При выполнении комплексных кадастровых работ было выявлено, что при съемке земельного участка была допущена ошибка в определении координат характерных точек его границ. Подрядчиком комплексных кадастровых работ были произведены повторные определения координат всех точек границ данного земельного участка, позволяющие идентифицировать их фактическое местоположение на местности. Повторные измерения подтвердили наличие ошибки в местоположении границ земельного участка.
4. Пояснения к сведениям об уточняемом земельном участке с кадастровым номером		23:26:1001002:234 :
1.	—	

1. Сведения о характерных точках границ уточняемого земельного участка с кадастровым номером 23:26:1001002:236 :

Система координат МСК-23, зона 1 Зона № 1

Обозначение характерных точек границ	Координаты, м				Метод определения координат	Формулы, примененные для расчета средней квадратической погрешности определения координат характерных точек границ (Mt), с подставленными в такие формулы значениями и итоговые (вычисленные) значения Mt, м	Описание закрепления точки
	содержатся в Едином государственном реестре недвижимости		определены в результате выполнения комплексных кадастровых работ				
	X	Y	X	Y			
1	2	3	4	5	6	7	8
312/533	456 864,20	1 367 841,99	456 863,18	1 367 841,44	Метод спутниковых геодезических измерений (определений)	√(m0^2 + m1^2) = √(0,07^2 + 0,07^2) = 0,10	—
313/534	456 877,39	1 367 845,39	456 876,37	1 367 844,84			
117/183	456 878,66	1 367 892,42	456 878,22	1 367 891,99			
314/535	456 864,46	1 367 889,59	456 863,44	1 367 889,04			
312/533	456 864,20	1 367 841,99	456 863,18	1 367 841,44			

2. Сведения о частях границ уточняемого земельного участка с кадастровым номером 23:26:1001002:236 :

Обозначение части границ		Горизонтальное проложение (S), м	Описание прохождения части границ	Сведения о согласовании местоположения границ (согласовано/спорное)
от т.	до т.			
1	2	3	4	5
533	534	13,62	—	согласовано
534	183	47,19		
183	535	15,07		
535	533	47,60		

3. Сведения о характеристиках уточняемого земельного участка с кадастровым номером 23:26:1001002:236 :

№ п/п	Наименование характеристики	Значение характеристики
1	2	3

1	2	3
1.	Адрес земельного участка	—
1.1.	Сведения о местоположении земельного участка (при отсутствии адреса) в структурированном в соответствии с федеральной информационной адресной системой виде	Российская Федерация, Краснодарский край, Северский р-н
1.2.	Дополнительные сведения о местоположении земельного участка	—
2.	Площадь земельного участка ± величина погрешности определения (вычисления) площади (Р ± ΔР), м²	659 ± 18,00
3.	Формула, примененная для вычисления предельной погрешности определения площади земельного участка, с подставленными значениями и итоговые (вычисленные) значения	3,5*Mt*√(P) = 3,5*0,20*√(659,00) = 18
4.	Площадь земельного участка согласно сведениям Единого государственного реестра недвижимости (Ркад), м²	646,00
5.	Оценка расхождения Р и Ркад (Р - Ркад), м²	13
6.	Предельный минимальный и максимальный размеры земельного участка (Рмин и Рмакс), м²	Рмин = Рмин = 400 Рмакс = Рмакс = 2 000
7.	Кадастровый или иной государственный учетный номер (инвентарный) здания, сооружения, объекта незавершенного строительства, расположенного на земельном участке	23:26:0000000:2031
8.	Вид (виды) разрешенного использования	для садоводства
8.1.	Дополнительные сведения об использовании земельного участка	—
9.	Сведения о земельных участках (землях общего пользования, территории общего пользования), посредством которых обеспечивается доступ	—
10.	Иные сведения	При выполнении комплексных кадастровых работ было выявлено, что при съемке земельного участка была допущена ошибка в определении координат характерных точек его границ. Подрядчиком комплексных кадастровых работ были произведены повторные определения координат всех точек границ данного земельного участка, позволяющие идентифицировать их фактическое местоположение на местности. Повторные измерения подтвердили наличие ошибки в местоположении границ земельного участка. На земельном участке расположен объект капитального строительства с кадастровым номером 23:26:0000000:2031
4. Пояснения к сведениям об уточняемом земельном участке с кадастровым номером		23:26:1001002:236 :
1.	—	

1. Сведения о характерных точках границ уточняемого земельного участка с кадастровым номером 23:26:1001002:237 :

Система координат МСК-23, зона 1 Зона № 1

Обозначение характерных точек границ	Координаты, м				Метод определения координат	Формулы, примененные для расчета средней квадратической погрешности определения координат характерных точек границ (Mt), с подставленными в такие формулы значениями и итоговые (вычисленные) значения Mt, м	Описание закрепления точки
	содержатся в Едином государственном реестре недвижимости		определены в результате выполнения комплексных кадастровых работ				
	X	Y	X	Y			
1	2	3	4	5	6	7	8
313/534	456 877,39	1 367 845,39	456 876,37	1 367 844,84	Метод спутниковых геодезических измерений (определений)	√(m0^2 + m1^2) = √(0,07^2 + 0,07^2) = 0,10	—
315/536	456 892,26	1 367 848,53	456 891,66	1 367 848,08			
н537У	—	—	456 891,23	1 367 881,59			
н538У	—	—	456 891,79	1 367 884,26			
129/195	456 890,86	1 367 894,59	456 890,51	1 367 894,16			
н539У	—	—	456 881,47	1 367 892,55			
н540У	—	—	456 880,90	1 367 892,45			
117/183	456 878,66	1 367 892,42	456 878,22	1 367 891,99			
313/534	456 877,39	1 367 845,39	456 876,37	1 367 844,84			

2. Сведения о частях границ уточняемого земельного участка с кадастровым номером 23:26:1001002:237 :

Обозначение части границ		Горизонтальное проложение (S), м	Описание прохождения части границ	Сведения о согласовании местоположения границ (согласовано/спорное)
от т.	до т.			
1	2	3	4	5
534	536	15,63	—	согласовано
536	н537У	33,51		

1	2	3	4	5
н537У	н538У	2,73	—	согласовано
н538У	195	9,98		
195	н539У	9,18		
н539У	н540У	0,58		
н540У	183	2,72		
183	534	47,19		

3. Сведения о характеристиках уточняемого земельного участка с кадастровым номером 23:26:1001002:237 :

№ п/п	Наименование характеристики	Значение характеристики
1	2	3
1.	Адрес земельного участка	—
1.1.	Сведения о местоположении земельного участка (при отсутствии адреса) в структурированном в соответствии с федеральной информационной адресной системой виде	Российская Федерация, Краснодарский край, Северский р-н
1.2.	Дополнительные сведения о местоположении земельного участка	—
2.	Площадь земельного участка ± величина погрешности определения (вычисления) площади (Р ± ΔР), м²	656 ± 18,00
3.	Формула, примененная для вычисления предельной погрешности определения площади земельного участка, с подставленными значениями и итоговые (вычисленные) значения	3,5*Mt*√(P) = 3,5*0,20*√(656,00) = 18
4.	Площадь земельного участка согласно сведениям Единого государственного реестра недвижимости (Ркад), м²	630,00
5.	Оценка расхождения Р и Ркад (Р - Ркад), м²	26
6.	Предельный минимальный и максимальный размеры земельного участка (Рмин и Рмакс), м²	Рмин = Рмин = 400 Рмакс = Рмакс = 2 000
7.	Кадастровый или иной государственный учетный номер (инвентарный) здания, сооружения, объекта незавершенного строительства, расположенного на земельном участке	—
8.	Вид (виды) разрешенного использования	для садоводства
8.1.	Дополнительные сведения об использовании земельного участка	—
9.	Сведения о земельных участках (землях общего пользования, территории общего пользования), посредством которых обеспечивается доступ	—

1	2	3
10.	Иные сведения	При выполнении комплексных кадастровых работ было выявлено, что при съемке земельного участка была допущена ошибка в определении координат характерных точек его границ. Подрядчиком комплексных кадастровых работ были произведены повторные определения координат всех точек границ данного земельного участка, позволяющие идентифицировать их фактическое местоположение на местности. Повторные измерения подтвердили наличие ошибки в местоположении границ земельного участка.

4. Пояснения к сведениям об уточняемом земельном участке с кадастровым номером 23:26:1001002:237 :

1.	—

1. Сведения о характерных точках границ уточняемого земельного участка с кадастровым номером 23:26:1001002:244 :

Система координат МСК-23, зона 1 Зона № 1

Обозначение характерных точек границ	Координаты, м				Метод определения координат	Формулы, примененные для расчета средней квадратической погрешности определения координат характерных точек границ (Mt), с подставленными в такие формулы значениями и итоговые (вычисленные) значения Mt, м	Описание закрепления точки
	содержатся в Едином государственном реестре недвижимости		определены в результате выполнения комплексных кадастровых работ				
	X	Y	X	Y			
1	2	3	4	5	6	7	8
321/560	456 666,66	1 367 411,83	456 666,76	1 367 410,94	Метод спутниковых геодезических измерений (определений)	√(m0^2 + m1^2) = √(0,07^2 + 0,07^2) = 0,10	-
322/561	456 687,16	1 367 416,00	456 686,69	1 367 415,81			
323/562	456 678,92	1 367 456,31	456 678,80	1 367 457,28			
324/563	456 668,39	1 367 454,18	456 668,28	1 367 454,27			
325/564	456 672,28	1 367 434,50	456 672,01	1 367 433,88			
326/565	456 662,68	1 367 432,15	456 662,81	1 367 431,42			
321/560	456 666,66	1 367 411,83	456 666,76	1 367 410,94			

2. Сведения о частях границ уточняемого земельного участка с кадастровым номером 23:26:1001002:244 :

Обозначение части границ		Горизонтальное проложение (S), м	Описание прохождения части границ	Сведения о согласовании местоположения границ (согласовано/спорное)
от т.	до т.			
1	2	3	4	5
560	561	20,52	—	согласовано
561	562	42,21		
562	563	10,94		
563	564	20,73		
564	565	9,52		
565	560	20,86		

3. Сведения о характеристиках уточняемого земельного участка с кадастровым номером 23:26:1001002:244 :

№ п/п	Наименование характеристики	Значение характеристики
1	2	3
1.	Адрес земельного участка	—
1.1.	Сведения о местоположении земельного участка (при отсутствии адреса) в структурированном в соответствии с федеральной информационной адресной системой виде	Российская Федерация, Краснодарский край, Северский р-н, Смоленская ст-ца, Садовод-2 тер. СНТ, уч 75
1.2.	Дополнительные сведения о местоположении земельного участка	—
2.	Площадь земельного участка ± величина погрешности определения (вычисления) площади (Р ± ΔР), м²	661 ± 18,00
3.	Формула, примененная для вычисления предельной погрешности определения площади земельного участка, с подставленными значениями и итоговые (вычисленные) значения	3,5*Mt*√(P) = 3,5*0,20*√(661,00) = 18
4.	Площадь земельного участка согласно сведениям Единого государственного реестра недвижимости (Ркад), м²	654,00
5.	Оценка расхождения Р и Ркад (Р - Ркад), м²	7
6.	Предельный минимальный и максимальный размеры земельного участка (Рмин и Рмакс), м²	Рмин = Рмин = 400 Рмакс = Рмакс = 2 000
7.	Кадастровый или иной государственный учетный номер (инвентарный) здания, сооружения, объекта незавершенного строительства, расположенного на земельном участке	23:26:0000000:2608
8.	Вид (виды) разрешенного использования	для садоводства
8.1.	Дополнительные сведения об использовании земельного участка	—

1	2	3
9.	Сведения о земельных участках (землях общего пользования, территории общего пользования), посредством которых обеспечивается доступ	—
10.	Иные сведения	При выполнении комплексных кадастровых работ было выявлено, что при съемке земельного участка была допущена ошибка в определении координат характерных точек его границ. Подрядчиком комплексных кадастровых работ были произведены повторные определения координат всех точек границ данного земельного участка, позволяющие идентифицировать их фактическое местоположение на местности. Повторные измерения подтвердили наличие ошибки в местоположении границ земельного участка. На земельном участке расположен объект капитального строительства с кадастровым номером 23:26:0000000:2608

4. Пояснения к сведениям об уточняемом земельном участке с кадастровым номером 23:26:1001002:244 :

1.	—

1. Сведения о характерных точках границ уточняемого земельного участка с кадастровым номером 23:26:1001002:256 :

Система координат МСК-23, зона 1 Зона № 1

Обозначение характерных точек границ	Координаты, м				Метод определения координат	Формулы, примененные для расчета средней квадратической погрешности определения координат характерных точек границ (Mt), с подставленными в такие формулы значениями и итоговые (вычисленные) значения Mt, м	Описание закрепления точки
	содержатся в Едином государственном реестре недвижимости		определены в результате выполнения комплексных кадастровых работ				
	X	Y	X	Y			
1	2	3	4	5	6	7	8
372/630	456 504,89	1 367 371,88	456 504,94	1 367 371,22	Метод спутниковых геодезических измерений (определений)	√(m0^2 + m1^2) = √(0,07^2 + 0,07^2) = 0,10	Закрепление отсутствует
373/631	456 489,47	1 367 368,03	456 489,59	1 367 367,52			
374/632	456 489,95	1 367 366,95	456 490,07	1 367 366,21			
375/633	456 498,05	1 367 327,27	456 498,16	1 367 326,99			
н634У	—	—	456 498,21	1 367 326,53			—

1	2	3	4	5	6	7	8
376/635	456 512,72	1 367 330,64	456 512,73	1 367 329,60	Метод спутниковых геодезических измерений (определений)	√(m0^2 + m1^2) = √(0,07^2 + 0,07^2) = 0,10	Закрепление отсутствует
377/636	456 507,43	1 367 357,61	456 507,47	1 367 356,92			
378/637	456 505,18	1 367 369,12	456 505,20	1 367 368,62			
372/630	456 504,89	1 367 371,88	456 504,94	1 367 371,22			

2. Сведения о частях границ уточняемого земельного участка с кадастровым номером 23:26:1001002:256 :

Обозначение части границ		Горизонтальное проложение (S), м	Описание прохождения части границ	Сведения о согласовании местоположения границ (согласовано/спорное)
от т.	до т.			
1	2	3	4	5
630	631	15,79	—	согласовано
631	632	1,40		
632	633	40,05		
633	н634У	0,46		
н634У	635	14,84		
635	636	27,82		
636	637	11,92		
637	630	2,61		

3. Сведения о характеристиках уточняемого земельного участка с кадастровым номером 23:26:1001002:256 :

№ п/п	Наименование характеристики	Значение характеристики
1	2	3
1.	Адрес земельного участка	—
1.1.	Сведения о местоположении земельного участка (при отсутствии адреса) в структурированном в соответствии с федеральной информационной адресной системой виде	Российская Федерация, Краснодарский край, Северский р-н
1.2.	Дополнительные сведения о местоположении земельного участка	—
2.	Площадь земельного участка ± величина погрешности определения (вычисления) площади (P ± ΔP), м²	635 ± 18,00

1	2	3
3.	Формула, примененная для вычисления предельной погрешности определения площади земельного участка, с подставленными значениями и итоговые (вычисленные) значения	3,5*Mt*√(P) = 3,5*0,20*√(635,00) = 18
4.	Площадь земельного участка согласно сведениям Единого государственного реестра недвижимости (Ркад), м²	636,00
5.	Оценка расхождения Р и Ркад (Р - Ркад), м²	1
6.	Предельный минимальный и максимальный размеры земельного участка (Рмин и Рмакс), м²	Рмин = Рмин = 400 Рмакс = Рмакс = 2 000
7.	Кадастровый или иной государственный учетный номер (инвентарный) здания, сооружения, объекта незавершенного строительства, расположенного на земельном участке	23:26:1001002:591
8.	Вид (виды) разрешенного использования	для садоводства
8.1.	Дополнительные сведения об использовании земельного участка	—
9.	Сведения о земельных участках (землях общего пользования, территории общего пользования), посредством которых обеспечивается доступ	—
10.	Иные сведения	При выполнении комплексных кадастровых работ было выявлено, что при съемке земельного участка была допущена ошибка в определении координат характерных точек его границ. Подрядчиком комплексных кадастровых работ были произведены повторные определения координат всех точек границ данного земельного участка, позволяющие идентифицировать их фактическое местоположение на местности. Повторные измерения подтвердили наличие ошибки в местоположении границ земельного участка. На земельном участке расположен объект капитального строительства с кадастровым номером 23:26:1001002:591
4. Пояснения к сведениям об уточняемом земельном участке с кадастровым номером		23:26:1001002:256 :
1.	—	

1. Сведения о характерных точках границ уточняемого земельного участка с кадастровым номером 23:26:1001002:258 :

Система координат МСК-23, зона 1 Зона № 1

Обозначение характерных точек границ	Координаты, м				Метод определения координат	Формулы, примененные для расчета средней квадратической погрешности определения координат характерных точек границ (Mt), с подставленными в такие формулы значениями и итоговые (вычисленные) значения Mt, м	Описание закрепления точки
	содержатся в Едином государственном реестре недвижимости		определены в результате выполнения комплексных кадастровых работ				
	X	Y	X	Y			
1	2	3	4	5	6	7	8
383/643	456 629,06	1 367 396,90	456 628,61	1 367 396,59	Метод спутниковых геодезических измерений (определений)	√(m0^2 + m1^2) = √(0,07^2 + 0,07^2) = 0,10	-
384/644	456 614,45	1 367 394,14	456 614,26	1 367 393,66			
385/645	456 614,86	1 367 391,06	456 614,74	1 367 390,55			
386/646	456 619,20	1 367 371,43	456 619,13	1 367 370,75			
387/647	456 623,20	1 367 354,62	456 622,78	1 367 353,98			
388/648	456 637,89	1 367 357,97	456 637,47	1 367 357,33			
383/643	456 629,06	1 367 396,90	456 628,61	1 367 396,59			

2. Сведения о частях границ уточняемого земельного участка с кадастровым номером 23:26:1001002:258 :

Обозначение части границ		Горизонтальное проложение (S), м	Описание прохождения части границ	Сведения о согласовании местоположения границ (согласовано/спорное)
от т.	до т.			
1	2	3	4	5
643	644	14,65	—	согласовано
644	645	3,15		
645	646	20,28		
646	647	17,16		
647	648	15,07		
648	643	40,25		

3. Сведения о характеристиках уточняемого земельного участка с кадастровым номером	23:26:1001002:258 :	
№ п/п	Наименование характеристики	Значение характеристики
1	2	3
1.	Адрес земельного участка	—
1.1.	Сведения о местоположении земельного участка (при отсутствии адреса) в структурированном в соответствии с федеральной информационной адресной системой виде	Российская Федерация, Краснодарский край, Северский р-н
1.2.	Дополнительные сведения о местоположении земельного участка	—
2.	Площадь земельного участка ± величина погрешности определения (вычисления) площади (Р ± ΔР), м²	603 ± 17,00
3.	Формула, примененная для вычисления предельной погрешности определения площади земельного участка, с подставленными значениями и итоговые (вычисленные) значения	3,5*Mt*√(P) = 3,5*0,20*√(603,00) = 17
4.	Площадь земельного участка согласно сведениям Единого государственного реестра недвижимости (Ркад), м²	610,00
5.	Оценка расхождения Р и Ркад (Р - Ркад), м²	7
6.	Предельный минимальный и максимальный размеры земельного участка (Рмин и Рмакс), м²	Рмин = Рмин = 400 Рмакс = Рмакс = 2 000
7.	Кадастровый или иной государственный учетный номер (инвентарный) здания, сооружения, объекта незавершенного строительства, расположенного на земельном участке	23:26:1001002:701
8.	Вид (виды) разрешенного использования	для садоводства
8.1.	Дополнительные сведения об использовании земельного участка	—
9.	Сведения о земельных участках (землях общего пользования, территории общего пользования), посредством которых обеспечивается доступ	—
10.	Иные сведения	При выполнении комплексных кадастровых работ было выявлено, что при съемке земельного участка была допущена ошибка в определении координат характерных точек его границ. Подрядчиком комплексных кадастровых работ были произведены повторные определения координат всех точек границ данного земельного участка, позволяющие идентифицировать их фактическое местоположение на местности. Повторные измерения подтвердили наличие ошибки в местоположении границ земельного участка. На земельном участке расположен объект капитального строительства с кадастровым номером 23:26:1001002:701

4. Пояснения к сведениям об уточняемом земельном участке с кадастровым номером 23:26:1001002:258 :

1.	—

1. Сведения о характерных точках границ уточняемого земельного участка с кадастровым номером 23:26:1001002:260 :

Система координат МСК-23, зона 1 Зона № 1

Обозначение характерных точек границ	Координаты, м				Метод определения координат	Формулы, примененные для расчета средней квадратической погрешности определения координат характерных точек границ (Mt), с подставленными в такие формулы значениями и итоговые (вычисленные) значения Mt, м	Описание закрепления точки
	содержатся в Едином государственном реестре недвижимости		определены в результате выполнения комплексных кадастровых работ				
	X	Y	X	Y			
1	2	3	4	5	6	7	8
222/319	456 533,55	1 367 376,85	456 533,94	1 367 376,67	Метод спутниковых геодезических измерений (определений)	√(m0^2 + m1^2) = √(0,07^2 + 0,07^2) = 0,10	—
394/653	456 518,69	1 367 374,50	456 519,02	1 367 374,15			
393/654	456 526,91	1 367 334,09	456 527,47	1 367 333,11			
35/56	456 531,40	1 367 335,01	456 531,96	1 367 334,03			Долговременный межевой знак
221/320	456 541,74	1 367 337,25	456 542,30	1 367 336,27			—
222/319	456 533,55	1 367 376,85	456 533,94	1 367 376,67			

2. Сведения о частях границ уточняемого земельного участка с кадастровым номером 23:26:1001002:260 :

Обозначение части границ		Горизонтальное проложение (S), м	Описание прохождения части границ	Сведения о согласовании местоположения границ (согласовано/спорное)
от т.	до т.			
1	2	3	4	5
319	653	15,13	—	согласовано
653	654	41,90		
654	56	4,58		
56	320	10,58		
320	319	41,26		

3. Сведения о характеристиках уточняемого земельного участка с кадастровым номером	23:26:1001002:260 :	
№ п/п	Наименование характеристики	Значение характеристики
1	2	3
1.	Адрес земельного участка	—
1.1.	Сведения о местоположении земельного участка (при отсутствии адреса) в структурированном в соответствии с федеральной информационной адресной системой виде	Российская Федерация, Краснодарский край, Северский р-н
1.2.	Дополнительные сведения о местоположении земельного участка	—
2.	Площадь земельного участка ± величина погрешности определения (вычисления) площади (Р ± ΔР), м²	630 ± 18,00
3.	Формула, примененная для вычисления предельной погрешности определения площади земельного участка, с подставленными значениями и итоговые (вычисленные) значения	3,5*Mt*√(P) = 3,5*0,20*√(630,00) = 18
4.	Площадь земельного участка согласно сведениям Единого государственного реестра недвижимости (Ркад), м²	616,00
5.	Оценка расхождения Р и Ркад (Р - Ркад), м²	14
6.	Предельный минимальный и максимальный размеры земельного участка (Рмин и Рмакс), м²	Рмин = Рмин = 400 Рмакс = Рмакс = 2 000
7.	Кадастровый или иной государственный учетный номер (инвентарный) здания, сооружения, объекта незавершенного строительства, расположенного на земельном участке	23:26:1001002:570
8.	Вид (виды) разрешенного использования	для садоводства
8.1.	Дополнительные сведения об использовании земельного участка	—
9.	Сведения о земельных участках (землях общего пользования, территории общего пользования), посредством которых обеспечивается доступ	—
10.	Иные сведения	При выполнении комплексных кадастровых работ было выявлено, что при съемке земельного участка была допущена ошибка в определении координат характерных точек его границ. Подрядчиком комплексных кадастровых работ были произведены повторные определения координат всех точек границ данного земельного участка, позволяющие идентифицировать их фактическое местоположение на местности. Повторные измерения подтвердили наличие ошибки в местоположении границ земельного участка. На земельном участке расположен объект капитального строительства с кадастровым номером 23:26:1001002:570

4. Пояснения к сведениям об уточняемом земельном участке с кадастровым номером 23:26:1001002:260 :

1.	—

1. Сведения о характерных точках границ уточняемого земельного участка с кадастровым номером 23:26:1001002:261 :

Система координат МСК-23, зона 1 Зона № 1

Обозначение характерных точек границ	Координаты, м				Метод определения координат	Формулы, примененные для расчета средней квадратической погрешности определения координат характерных точек границ (Mt), с подставленными в такие формулы значениями и итоговые (вычисленные) значения Mt, м	Описание закрепления точки
	содержатся в Едином государственном реестре недвижимости		определены в результате выполнения комплексных кадастровых работ				
	X	Y	X	Y			
1	2	3	4	5	6	7	8
395/655	456 474,85	1 367 364,43	456 474,98	1 367 364,01	Метод спутниковых геодезических измерений (определений)	√(m0^2 + m1^2) = √(0,07^2 + 0,07^2) = 0,10	Долговременный межевой знак
396/656	456 460,93	1 367 361,53	456 460,52	1 367 360,89			
397/657	456 469,25	1 367 321,14	456 469,07	1 367 320,65			
398/658	456 482,60	1 367 324,00	456 481,37	1 367 323,28			
399/659	456 483,36	1 367 324,16	456 483,48	1 367 323,66			
395/655	456 474,85	1 367 364,43	456 474,98	1 367 364,01			

2. Сведения о частях границ уточняемого земельного участка с кадастровым номером 23:26:1001002:261 :

Обозначение части границ		Горизонтальное проложение (S), м	Описание прохождения части границ	Сведения о согласовании местоположения границ (согласовано/спорное)
от т.	до т.			
1	2	3	4	5
655	656	14,79	—	согласовано
656	657	41,14		
657	658	12,58		
658	659	2,14		
659	655	41,24		

3. Сведения о характеристиках уточняемого земельного участка с кадастровым номером	23:26:1001002:261 :	
№ п/п	Наименование характеристики	Значение характеристики
1	2	3
1.	Адрес земельного участка	—
1.1.	Сведения о местоположении земельного участка (при отсутствии адреса) в структурированном в соответствии с федеральной информационной адресной системой виде	Российская Федерация, Краснодарский край, Северский р-н, Смоленская ст-ца, Садовод-2 тер. СНТ
1.2.	Дополнительные сведения о местоположении земельного участка	—
2.	Площадь земельного участка ± величина погрешности определения (вычисления) площади (Р ± ΔР), м²	607 ± 17,00
3.	Формула, примененная для вычисления предельной погрешности определения площади земельного участка, с подставленными значениями и итоговые (вычисленные) значения	3,5*Mt*√(P) = 3,5*0,20*√(607,00) = 17
4.	Площадь земельного участка согласно сведениям Единого государственного реестра недвижимости (Ркад), м²	590,00
5.	Оценка расхождения Р и Ркад (Р - Ркад), м²	17
6.	Предельный минимальный и максимальный размеры земельного участка (Рмин и Рмакс), м²	Рмин = Рмин = 400 Рмакс = Рмакс = 2 000
7.	Кадастровый или иной государственный учетный номер (инвентарный) здания, сооружения, объекта незавершенного строительства, расположенного на земельном участке	23:26:1001002:582
8.	Вид (виды) разрешенного использования	для садоводства
8.1.	Дополнительные сведения об использовании земельного участка	—
9.	Сведения о земельных участках (землях общего пользования, территории общего пользования), посредством которых обеспечивается доступ	—
10.	Иные сведения	При выполнении комплексных кадастровых работ было выявлено, что при съемке земельного участка была допущена ошибка в определении координат характерных точек его границ. Подрядчиком комплексных кадастровых работ были произведены повторные определения координат всех точек границ данного земельного участка, позволяющие идентифицировать их фактическое местоположение на местности. Повторные измерения подтвердили наличие ошибки в местоположении границ земельного участка. На земельном участке расположен объект капитального строительства с кадастровым номером 23:26:1001002:582

4. Пояснения к сведениям об уточняемом земельном участке с кадастровым номером 23:26:1001002:261 :

1.	—

1. Сведения о характерных точках границ уточняемого земельного участка с кадастровым номером 23:26:1001002:270 :

Система координат МСК-23, зона 1 Зона № 1

Обозначение характерных точек границ	Координаты, м				Метод определения координат	Формулы, примененные для расчета средней квадратической погрешности определения координат характерных точек границ (Mt), с подставленными в такие формулы значениями и итоговые (вычисленные) значения Mt, м	Описание закрепления точки
	содержатся в Едином государственном реестре недвижимости		определены в результате выполнения комплексных кадастровых работ				
	X	Y	X	Y			
1	2	3	4	5	6	7	8
427/696	456 337,53	1 367 333,88	456 337,03	1 367 333,24	Метод спутниковых геодезических измерений (определений)	√(m0^2 + m1^2) = √(0,07^2 + 0,07^2) = 0,10	—
430/697	456 326,62	1 367 331,18	456 325,92	1 367 331,19			
429/698	456 315,78	1 367 287,54	456 310,53	1 367 288,22			
428/699	456 329,41	1 367 291,66	456 324,78	1 367 290,96			
427/696	456 337,53	1 367 333,88	456 337,03	1 367 333,24			

2. Сведения о частях границ уточняемого земельного участка с кадастровым номером 23:26:1001002:270 :

Обозначение части границ		Горизонтальное проложение (S), м	Описание прохождения части границ	Сведения о согласовании местоположения границ (согласовано/спорное)
от т.	до т.			
1	2	3	4	5
696	697	11,30	—	согласовано
697	698	45,64		
698	699	14,51		
699	696	44,02		

3. Сведения о характеристиках уточняемого земельного участка с кадастровым номером 23:26:1001002:270 :

№ п/п	Наименование характеристики	Значение характеристики
1	2	3

1	2	3
1.	Адрес земельного участка	—
1.1.	Сведения о местоположении земельного участка (при отсутствии адреса) в структурированном в соответствии с федеральной информационной адресной системой виде	Российская Федерация, Краснодарский край, Северский р-н, Смоленская ст-ца, Садовод-2 тер. СНТ, уч 25-а
1.2.	Дополнительные сведения о местоположении земельного участка	—
2.	Площадь земельного участка ± величина погрешности определения (вычисления) площади (Р ± ΔР), м²	507 ± 16,00
3.	Формула, примененная для вычисления предельной погрешности определения площади земельного участка, с подставленными значениями и итоговые (вычисленные) значения	3,5*Mt*√(P) = 3,5*0,20*√(507,00) = 16
4.	Площадь земельного участка согласно сведениям Единого государственного реестра недвижимости (Ркад), м²	529,00
5.	Оценка расхождения Р и Ркад (Р - Ркад), м²	22
6.	Предельный минимальный и максимальный размеры земельного участка (Рмин и Рмакс), м²	Рмин = Рмин = 400 Рмакс = Рмакс = 2 000
7.	Кадастровый или иной государственный учетный номер (инвентарный) здания, сооружения, объекта незавершенного строительства, расположенного на земельном участке	23:26:1001002:618
8.	Вид (виды) разрешенного использования	для садоводства
8.1.	Дополнительные сведения об использовании земельного участка	—
9.	Сведения о земельных участках (землях общего пользования, территории общего пользования), посредством которых обеспечивается доступ	—
10.	Иные сведения	При выполнении комплексных кадастровых работ было выявлено, что при съемке земельного участка была допущена ошибка в определении координат характерных точек его границ. Подрядчиком комплексных кадастровых работ были произведены повторные определения координат всех точек границ данного земельного участка, позволяющие идентифицировать их фактическое местоположение на местности. Повторные измерения подтвердили наличие ошибки в местоположении границ земельного участка. На земельном участке расположен объект капитального строительства с кадастровым номером 23:26:1001002:618
4. Пояснения к сведениям об уточняемом земельном участке с кадастровым номером		23:26:1001002:270 :
1.	—	

1. Сведения о характерных точках границ уточняемого земельного участка с кадастровым номером 23:26:1001002:273 :

Система координат МСК-23, зона 1 Зона № 1

Обозначение характерных точек границ	Координаты, м				Метод определения координат	Формулы, примененные для расчета средней квадратической погрешности определения координат характерных точек границ (Mt), с подставленными в такие формулы значениями и итоговые (вычисленные) значения Mt, м	Описание закрепления точки
	содержатся в Едином государственном реестре недвижимости		определены в результате выполнения комплексных кадастровых работ				
	X	Y	X	Y			
1	2	3	4	5	6	7	8
704	456 759,29	1 367 431,51	456 759,29	1 367 431,51	Метод спутниковых геодезических измерений (определений)	√(m0^2 + m1^2) = √(0,07^2 + 0,07^2) = 0,10	—
705	456 759,15	1 367 432,58	456 759,15	1 367 432,58			
555	456 758,97	1 367 433,41	456 758,97	1 367 433,41			Долговременный межевой знак
559	456 750,84	1 367 472,14	456 750,84	1 367 472,14			
706	456 749,76	1 367 471,89	—	—		0,10	—
707	456 749,01	1 367 472,07	—	—			
435/708	456 748,91	1 367 472,84	456 749,99	1 367 472,58		√(m0^2 + m1^2) = √(0,07^2 + 0,07^2) = 0,10	
436/709	456 736,40	1 367 469,85	456 735,90	1 367 469,41			
710	456 744,49	1 367 431,79	456 744,49	1 367 431,79			
711	456 745,28	1 367 428,51	456 745,28	1 367 428,51			
712	456 747,88	1 367 429,10	456 747,88	1 367 429,10			
713	456 749,22	1 367 429,36	456 749,22	1 367 429,36			

1	2	3	4	5	6	7	8
704	456 759,29	1 367 431,51	456 759,29	1 367 431,51	Метод спутниковых геодезических измерений (определений)	√(m0^2 + m1^2) = √(0,07^2 + 0,07^2) = 0,10	—

2. Сведения о частях границ уточняемого земельного участка с кадастровым номером 23:26:1001002:273 :

Обозначение части границ		Горизонтальное проложение (S), м	Описание прохождения части границ	Сведения о согласовании местоположения границ (согласовано/спорное)
от т.	до т.			
1	2	3	4	5
704	705	1,08	—	согласовано
705	555	0,85		
555	559	39,57		
559	708	0,96		
708	709	14,44		
709	710	38,59		
710	711	3,37		
711	712	2,67		
712	713	1,36		
713	704	10,30		

3. Сведения о характеристиках уточняемого земельного участка с кадастровым номером 23:26:1001002:273 :

№ п/п	Наименование характеристики	Значение характеристики
1	2	3
1.	Адрес земельного участка	—
1.1.	Сведения о местоположении земельного участка (при отсутствии адреса) в структурированном в соответствии с федеральной информационной адресной системой виде	Российская Федерация, Краснодарский край, Северский р-н, Смоленская ст-ца, Садовод-2 тер. СНТ, уч 27-а
1.2.	Дополнительные сведения о местоположении земельного участка	—
2.	Площадь земельного участка ± величина погрешности определения (вычисления) площади (Р ± ΔР), м²	622 ± 17,00
3.	Формула, примененная для вычисления предельной погрешности определения площади земельного участка, с подставленными значениями и итоговые (вычисленные) значения	3,5*Mt*√(P) = 3,5*0,20*√(622,00) = 17
4.	Площадь земельного участка согласно сведениям Единого государственного реестра недвижимости (Ркад), м²	616,00
5.	Оценка расхождения Р и Ркад (Р - Ркад), м²	6

1	2	3
6.	Предельный минимальный и максимальный размеры земельного участка (Рмин и Рмакс), м²	Рмин = Рмин = 400 Рмакс = Рмакс = 2 000
7.	Кадастровый или иной государственный учетный номер (инвентарный) здания, сооружения, объекта незавершенного строительства, расположенного на земельном участке	—
8.	Вид (виды) разрешенного использования	для садоводства
8.1.	Дополнительные сведения об использовании земельного участка	—
9.	Сведения о земельных участках (землях общего пользования, территории общего пользования), посредством которых обеспечивается доступ	—
10.	Иные сведения	При выполнении комплексных кадастровых работ было выявлено, что при съемке земельного участка была допущена ошибка в определении координат характерных точек его границ. Подрядчиком комплексных кадастровых работ были произведены повторные определения координат всех точек границ данного земельного участка, позволяющие идентифицировать их фактическое местоположение на местности. Повторные измерения подтвердили наличие ошибки в местоположении границ земельного участка.

4. Пояснения к сведениям об уточняемом земельном участке с кадастровым номером 23:26:1001002:273 :

1.	—

1. Сведения о характерных точках границ уточняемого земельного участка с кадастровым номером 23:26:1001002:276 :

Система координат МСК-23, зона 1 Зона № 1

Обозначение характерных точек границ	Координаты, м				Метод определения координат	Формулы, примененные для расчета средней квадратической погрешности определения координат характерных точек границ (Mt), с подставленными в такие формулы значениями и итоговые (вычисленные) значения Mt, м	Описание закрепления точки
	содержатся в Едином государственном реестре недвижимости		определены в результате выполнения комплексных кадастровых работ				
	X	Y	X	Y			
1	2	3	4	5	6	7	8
447/721	456 691,55	1 367 462,05	456 691,71	1 367 461,61	Метод спутниковых геодезических измерений (определений)	√(m0^2 + m1^2) = √(0,07^2 + 0,07^2) = 0,10	Закрепление отсутствует
448/722	456 678,59	1 367 457,93	456 678,80	1 367 457,28			

1	2	3	4	5	6	7	8
449/723	456 687,21	1 367 416,01	456 686,69	1 367 415,81	Метод спутниковых геодезических измерений (определений)	√(m0^2 + m1^2) = √(0,07^2 + 0,07^2) = 0,10	Закрепление отсутствует
450/724	456 701,60	1 367 419,07	456 701,29	1 367 418,98			-
451/725	456 692,82	1 367 462,30	456 693,00	1 367 461,81			Закрепление отсутствует
447/721	456 691,55	1 367 462,05	456 691,71	1 367 461,61			

2. Сведения о частях границ уточняемого земельного участка с кадастровым номером 23:26:1001002:276 :

Обозначение части границ		Горизонтальное проложение (S), м	Описание прохождения части границ	Сведения о согласовании местоположения границ (согласовано/спорное)
от т.	до т.			
1	2	3	4	5
721	722	13,62	—	согласовано
722	723	42,21		
723	724	14,94		
724	725	43,62		
725	721	1,31		

3. Сведения о характеристиках уточняемого земельного участка с кадастровым номером 23:26:1001002:276 :

№ п/п	Наименование характеристики	Значение характеристики
1	2	3
1.	Адрес земельного участка	—
1.1.	Сведения о местоположении земельного участка (при отсутствии адреса) в структурированном в соответствии с федеральной информационной адресной системой виде	Российская Федерация, Краснодарский край, Северский р-н, Смоленский с/о
1.2.	Дополнительные сведения о местоположении земельного участка	—
2.	Площадь земельного участка ± величина погрешности определения (вычисления) площади (Р ± ΔР), м²	640 ± 18,00
3.	Формула, примененная для вычисления предельной погрешности определения площади земельного участка, с подставленными значениями и итоговые (вычисленные) значения	3,5*Mt*√(P) = 3,5*0,20*√(640,00) = 18
4.	Площадь земельного участка согласно сведениям Единого государственного реестра недвижимости (Ркад), м²	643,00

1	2	3
5.	Оценка расхождения Р и Ркад (Р - Ркад), м²	3
6.	Предельный минимальный и максимальный размеры земельного участка (Рмин и Рмакс), м²	Рмин = Рмин = 400 Рмакс = Рмакс = 2 000
7.	Кадастровый или иной государственный учетный номер (инвентарный) здания, сооружения, объекта незавершенного строительства, расположенного на земельном участке	23:26:0000000:1731
8.	Вид (виды) разрешенного использования	для садоводства
8.1.	Дополнительные сведения об использовании земельного участка	—
9.	Сведения о земельных участках (землях общего пользования, территории общего пользования), посредством которых обеспечивается доступ	—
10.	Иные сведения	При выполнении комплексных кадастровых работ было выявлено, что при съемке земельного участка была допущена ошибка в определении координат характерных точек его границ. Подрядчиком комплексных кадастровых работ были произведены повторные определения координат всех точек границ данного земельного участка, позволяющие идентифицировать их фактическое местоположение на местности. Повторные измерения подтвердили наличие ошибки в местоположении границ земельного участка. На земельном участке расположен объект капитального строительства с кадастровым номером 23:26:0000000:1731

4. Пояснения к сведениям об уточняемом земельном участке с кадастровым номером 23:26:1001002:276 :

1.	—

1. Сведения о характерных точках границ уточняемого земельного участка с кадастровым номером 23:26:1001002:277 :

Система координат МСК-23, зона 1 Зона № 1

Обозначение характерных точек границ	Координаты, м				Метод определения координат	Формулы, примененные для расчета средней квадратической погрешности определения координат характерных точек границ (Mt), с подставленными в такие формулы значениями и итоговые (вычисленные) значения Mt, м	Описание закрепления точки
	содержатся в Едином государственном реестре недвижимости		определены в результате выполнения комплексных кадастровых работ				
	X	Y	X	Y			
1	2	3	4	5	6	7	8
452/726	456 656,48	1 367 409,73	456 656,72	1 367 408,75	Метод спутниковых геодезических измерений (определений)	√(m0^2 + m1^2) = √(0,07^2 + 0,07^2) = 0,10	-

1	2	3	4	5	6	7	8
321/560	456 666,66	1 367 411,83	456 666,76	1 367 410,94	Метод спутниковых геодезических измерений (определений)	√(m0^2 + m1^2) = √(0,07^2 + 0,07^2) = 0,10	-
326/565	456 662,68	1 367 432,15	456 662,81	1 367 431,42			
325/564	456 672,28	1 367 434,50	456 672,01	1 367 433,88			
727	456 668,36	1 367 454,31	—	—		0,10	
454/728	456 668,05	1 367 454,26	456 668,28	1 367 454,27		√(m0^2 + m1^2) = √(0,07^2 + 0,07^2) = 0,10	
455/729	456 666,48	1 367 453,92	456 666,47	1 367 453,90			
730	456 649,70	1 367 450,25	456 649,70	1 367 450,25			
731	456 648,96	1 367 450,13	456 648,96	1 367 450,13			Долговременный межевой знак
452/726	456 656,48	1 367 409,73	456 656,72	1 367 408,75			-

2. Сведения о частях границ уточняемого земельного участка с кадастровым номером 23:26:1001002:277 :

Обозначение части границ		Горизонтальное проложение (S), м	Описание прохождения части границ	Сведения о согласовании местоположения границ (согласовано/спорное)
от т.	до т.			
1	2	3	4	5
726	560	10,28	—	согласовано
560	565	20,86		
565	564	9,52		
564	728	20,73		
728	729	1,85		
729	730	17,16		
730	731	0,75		
731	726	42,10		

3. Сведения о характеристиках уточняемого земельного участка с кадастровым номером 23:26:1001002:277 :

№ п/п	Наименование характеристики	Значение характеристики
1	2	3

1	2	3
1.	Адрес земельного участка	—
1.1.	Сведения о местоположении земельного участка (при отсутствии адреса) в структурированном в соответствии с федеральной информационной адресной системой виде	Российская Федерация, Краснодарский край, Северский р-н, Смоленская ст-ца, Садовод-2 тер. СНТ, уч 65-а
1.2.	Дополнительные сведения о местоположении земельного участка	—
2.	Площадь земельного участка ± величина погрешности определения (вычисления) площади (Р ± ΔР), м²	629 ± 18,00
3.	Формула, примененная для вычисления предельной погрешности определения площади земельного участка, с подставленными значениями и итоговые (вычисленные) значения	3,5*Mt*√(P) = 3,5*0,20*√(629,00) = 18
4.	Площадь земельного участка согласно сведениям Единого государственного реестра недвижимости (Ркад), м²	620,00
5.	Оценка расхождения Р и Ркад (Р - Ркад), м²	9
6.	Предельный минимальный и максимальный размеры земельного участка (Рмин и Рмакс), м²	Рмин = Рмин = 400 Рмакс = Рмакс = 2 000
7.	Кадастровый или иной государственный учетный номер (инвентарный) здания, сооружения, объекта незавершенного строительства, расположенного на земельном участке	23:26:1001002:677
8.	Вид (виды) разрешенного использования	для садоводства
8.1.	Дополнительные сведения об использовании земельного участка	—
9.	Сведения о земельных участках (землях общего пользования, территории общего пользования), посредством которых обеспечивается доступ	—
10.	Иные сведения	При выполнении комплексных кадастровых работ было выявлено, что при съемке земельного участка была допущена ошибка в определении координат характерных точек его границ. Подрядчиком комплексных кадастровых работ были произведены повторные определения координат всех точек границ данного земельного участка, позволяющие идентифицировать их фактическое местоположение на местности. Повторные измерения подтвердили наличие ошибки в местоположении границ земельного участка. На земельном участке расположен объект капитального строительства с кадастровым номером 23:26:1001002:677
4. Пояснения к сведениям об уточняемом земельном участке с кадастровым номером		23:26:1001002:277 :
1.	—	

1. Сведения о характерных точках границ уточняемого земельного участка с кадастровым номером 23:26:1001002:286 :

Система координат МСК-23, зона 1 Зона № 1

Обозначение характерных точек границ	Координаты, м				Метод определения координат	Формулы, примененные для расчета средней квадратической погрешности определения координат характерных точек границ (Mt), с подставленными в такие формулы значениями и итоговые (вычисленные) значения Mt, м	Описание закрепления точки
	содержатся в Едином государственном реестре недвижимости		определены в результате выполнения комплексных кадастровых работ				
	X	Y	X	Y			
1	2	3	4	5	6	7	8
477/756	456 775,10	1 367 429,59	456 774,51	1 367 429,23	Метод спутниковых геодезических измерений (определений)	√(m0^2 + m1^2) = √(0,07^2 + 0,07^2) = 0,10	—
482/757	456 760,32	1 367 426,98	456 759,81	1 367 426,69			
481/758	456 768,97	1 367 387,22	456 768,61	1 367 387,19			
480/759	456 770,44	1 367 387,55	456 769,93	1 367 387,26			
479/760	456 782,68	1 367 390,31	456 782,31	1 367 390,09			
478/761	456 781,04	1 367 397,91	456 780,65	1 367 397,73			
477/756	456 775,10	1 367 429,59	456 774,51	1 367 429,23			

2. Сведения о частях границ уточняемого земельного участка с кадастровым номером 23:26:1001002:286 :

Обозначение части границ		Горизонтальное проложение (S), м	Описание прохождения части границ	Сведения о согласовании местоположения границ (согласовано/спорное)
от т.	до т.			
1	2	3	4	5
756	757	14,92	—	согласовано
757	758	40,47		
758	759	1,32		
759	760	12,70		
760	761	7,82		
761	756	32,09		

3. Сведения о характеристиках уточняемого земельного участка с кадастровым номером	23:26:1001002:286 :	
№ п/п	Наименование характеристики	Значение характеристики
1	2	3
1.	Адрес земельного участка	—
1.1.	Сведения о местоположении земельного участка (при отсутствии адреса) в структурированном в соответствии с федеральной информационной адресной системой виде	Российская Федерация, Краснодарский край, Северский р-н
1.2.	Дополнительные сведения о местоположении земельного участка	—
2.	Площадь земельного участка ± величина погрешности определения (вычисления) площади (Р ± ΔР), м²	580 ± 17,00
3.	Формула, примененная для вычисления предельной погрешности определения площади земельного участка, с подставленными значениями и итоговые (вычисленные) значения	3,5*Mt*√(P) = 3,5*0,20*√(580,00) = 17
4.	Площадь земельного участка согласно сведениям Единого государственного реестра недвижимости (Ркад), м²	583,00
5.	Оценка расхождения Р и Ркад (Р - Ркад), м²	3
6.	Предельный минимальный и максимальный размеры земельного участка (Рмин и Рмакс), м²	Рмин = Рмин = 400 Рмакс = Рмакс = 2 000
7.	Кадастровый или иной государственный учетный номер (инвентарный) здания, сооружения, объекта незавершенного строительства, расположенного на земельном участке	23:26:1001002:589
8.	Вид (виды) разрешенного использования	для садоводства
8.1.	Дополнительные сведения об использовании земельного участка	—
9.	Сведения о земельных участках (землях общего пользования, территории общего пользования), посредством которых обеспечивается доступ	—
10.	Иные сведения	При выполнении комплексных кадастровых работ было выявлено, что при съемке земельного участка была допущена ошибка в определении координат характерных точек его границ. Подрядчиком комплексных кадастровых работ были произведены повторные определения координат всех точек границ данного земельного участка, позволяющие идентифицировать их фактическое местоположение на местности. Повторные измерения подтвердили наличие ошибки в местоположении границ земельного участка. На земельном участке расположен объект капитального строительства с кадастровым номером 23:26:1001002:589

4. Пояснения к сведениям об уточняемом земельном участке с кадастровым номером	23:26:1001002:286 :
1.	—

1. Сведения о характерных точках границ уточняемого земельного участка с кадастровым номером 23:26:1001002:287 :

Система координат МСК-23, зона 1 Зона № 1

Обозначение характерных точек границ	Координаты, м				Метод определения координат	Формулы, примененные для расчета средней квадратической погрешности определения координат характерных точек границ (Mt), с подставленными в такие формулы значениями и итоговые (вычисленные) значения Mt, м	Описание закрепления точки
	содержатся в Едином государственном реестре недвижимости		определены в результате выполнения комплексных кадастровых работ				
	X	Y	X	Y			
1	2	3	4	5	6	7	8
483/762	456 760,13	1 367 427,05	456 759,62	1 367 426,76	Метод спутниковых геодезических измерений (определений)	√(m0^2 + m1^2) = √(0,07^2 + 0,07^2) = 0,10	—
488/763	456 745,13	1 367 423,92	456 744,62	1 367 423,63			
764	456 754,35	1 367 385,73	—	—		0,10	
765	456 754,58	1 367 384,21	—	—			
485/766	456 755,30	1 367 384,38	456 754,79	1 367 384,09		√(m0^2 + m1^2) = √(0,07^2 + 0,07^2) = 0,10	
481/758	456 768,97	1 367 387,22	456 768,61	1 367 387,19			
767	456 768,82	1 367 387,40	—	—		0,10	
482/757	456 760,32	1 367 426,98	456 759,81	1 367 426,69		√(m0^2 + m1^2) = √(0,07^2 + 0,07^2) = 0,10	
483/762	456 760,13	1 367 427,05	456 759,62	1 367 426,76			

2. Сведения о частях границ уточняемого земельного участка с кадастровым номером 23:26:1001002:287 :

Обозначение части границ		Горизонтальное проложение (S), м	Описание прохождения части границ	Сведения о согласовании местоположения границ (согласовано/спорное)
от т.	до т.			
1	2	3	4	5

1	2	3	4	5
762	763	15,32	—	согласовано
763	766	40,83		
766	758	14,16		
758	757	40,47		
757	762	0,20		

3. Сведения о характеристиках уточняемого земельного участка с кадастровым номером 23:26:1001002:287 :

№ п/п	Наименование характеристики	Значение характеристики
1	2	3
1.	Адрес земельного участка	—
1.1.	Сведения о местоположении земельного участка (при отсутствии адреса) в структурированном в соответствии с федеральной информационной адресной системой виде	Российская Федерация, Краснодарский край, Северский р-н, Смоленская ст-ца, Садовод-2 тер. СНТ, уч 36
1.2.	Дополнительные сведения о местоположении земельного участка	—
2.	Площадь земельного участка ± величина погрешности определения (вычисления) площади (Р ± ΔР), м²	603 ± 17,00
3.	Формула, примененная для вычисления предельной погрешности определения площади земельного участка, с подставленными значениями и итоговые (вычисленные) значения	3,5*Mt*√(P) = 3,5*0,20*√(603,00) = 17
4.	Площадь земельного участка согласно сведениям Единого государственного реестра недвижимости (Ркад), м²	598,00
5.	Оценка расхождения Р и Ркад (Р - Ркад), м²	5
6.	Предельный минимальный и максимальный размеры земельного участка (Рмин и Рмакс), м²	Рмин = Рмин = 400 Рмакс = Рмакс = 2 000
7.	Кадастровый или иной государственный учетный номер (инвентарный) здания, сооружения, объекта незавершенного строительства, расположенного на земельном участке	23:26:0000000:654
8.	Вид (виды) разрешенного использования	для садоводства
8.1.	Дополнительные сведения об использовании земельного участка	—
9.	Сведения о земельных участках (землях общего пользования, территории общего пользования), посредством которых обеспечивается доступ	—

1	2	3
10.	Иные сведения	При выполнении комплексных кадастровых работ было выявлено, что при съемке земельного участка была допущена ошибка в определении координат характерных точек его границ. Подрядчиком комплексных кадастровых работ были произведены повторные определения координат всех точек границ данного земельного участка, позволяющие идентифицировать их фактическое местоположение на местности. Повторные измерения подтвердили наличие ошибки в местоположении границ земельного участка. На земельном участке расположен объект капитального строительства с кадастровым номером 23:26:0000000:654

4. Пояснения к сведениям об уточняемом земельном участке с кадастровым номером 23:26:1001002:287 :

1.	—

1. Сведения о характерных точках границ уточняемого земельного участка с кадастровым номером 23:26:1001002:288 :

Система координат МСК-23, зона 1 Зона № 1

Обозначение характерных точек границ	Координаты, м				Метод определения координат	Формулы, примененные для расчета средней квадратической погрешности определения координат характерных точек границ (Mt), с подставленными в такие формулы значениями и итоговые (вычисленные) значения Mt, м	Описание закрепления точки
	содержатся в Едином государственном реестре недвижимости		определены в результате выполнения комплексных кадастровых работ				
	X	Y	X	Y			
1	2	3	4	5	6	7	8
489/768	456 744,81	1 367 425,27	456 744,62	1 367 423,63	Метод спутниковых геодезических измерений (определений)	√(m0^2 + m1^2) = √(0,07^2 + 0,07^2) = 0,10	—
491/769	456 730,50	1 367 421,38	456 730,77	1 367 420,63			
490/770	456 739,54	1 367 382,29	456 739,95	1 367 380,59			
н771У	—	—	456 754,79	1 367 384,09			
764	456 754,35	1 367 385,73	—	—		0,10	
489/768	456 744,81	1 367 425,27	456 744,62	1 367 423,63		√(m0^2 + m1^2) = √(0,07^2 + 0,07^2) = 0,10	

2. Сведения о частях границ уточняемого земельного участка с кадастровым номером 23:26:1001002:288 :

Обозначение части границ		Горизонтальное проложение (S), м	Описание прохождения части границ	Сведения о согласовании местоположения границ (согласовано/спорное)
от т.	до т.			
1	2	3	4	5
768	769	14,17	—	согласовано
769	770	41,08		
770	н771У	15,25		
н771У	768	40,83		

3. Сведения о характеристиках уточняемого земельного участка с кадастровым номером 23:26:1001002:288 :

№ п/п	Наименование характеристики	Значение характеристики
1	2	3
1.	Адрес земельного участка	—
1.1.	Сведения о местоположении земельного участка (при отсутствии адреса) в структурированном в соответствии с федеральной информационной адресной системой виде	Российская Федерация, Краснодарский край, Северский р-н
1.2.	Дополнительные сведения о местоположении земельного участка	—
2.	Площадь земельного участка ± величина погрешности определения (вычисления) площади (Р ± ΔР), м²	602 ± 17,00
3.	Формула, примененная для вычисления предельной погрешности определения площади земельного участка, с подставленными значениями и итоговые (вычисленные) значения	3,5*Mt*√(P) = 3,5*0,20*√(602,00) = 17
4.	Площадь земельного участка согласно сведениям Единого государственного реестра недвижимости (Ркад), м²	592,00
5.	Оценка расхождения Р и Ркад (Р - Ркад), м²	10
6.	Предельный минимальный и максимальный размеры земельного участка (Рмин и Рмакс), м²	Рмин = Рмин = 400 Рмакс = Рмакс = 2 000
7.	Кадастровый или иной государственный учетный номер (инвентарный) здания, сооружения, объекта незавершенного строительства, расположенного на земельном участке	23:26:0000000:1919
8.	Вид (виды) разрешенного использования	для садоводства
8.1.	Дополнительные сведения об использовании земельного участка	—
9.	Сведения о земельных участках (землях общего пользования, территории общего пользования), посредством которых обеспечивается доступ	—

1	2	3
10.	Иные сведения	При выполнении комплексных кадастровых работ было выявлено, что при съемке земельного участка была допущена ошибка в определении координат характерных точек его границ. Подрядчиком комплексных кадастровых работ были произведены повторные определения координат всех точек границ данного земельного участка, позволяющие идентифицировать их фактическое местоположение на местности. Повторные измерения подтвердили наличие ошибки в местоположении границ земельного участка. На земельном участке расположен объект капитального строительства с кадастровым номером 23:26:0000000:1919

4. Пояснения к сведениям об уточняемом земельном участке с кадастровым номером 23:26:1001002:288 :

1.	—

1. Сведения о характерных точках границ уточняемого земельного участка с кадастровым номером 23:26:1001002:289 :

Система координат МСК-23, зона 1 Зона № 1

Обозначение характерных точек границ	Координаты, м				Метод определения координат	Формулы, примененные для расчета средней квадратической погрешности определения координат характерных точек границ (Mt), с подставленными в такие формулы значениями и итоговые (вычисленные) значения Mt, м	Описание закрепления точки
	содержатся в Едином государственном реестре недвижимости		определены в результате выполнения комплексных кадастровых работ				
	X	Y	X	Y			
1	2	3	4	5	6	7	8
109205/772	456 657,51	1 367 404,60	456 657,09	1 367 403,96	Метод спутниковых геодезических измерений (определений)	√(m0^2 + m1^2) = √(0,07^2 + 0,07^2) = 0,10	—
109206/773	456 666,56	1 367 364,20	456 666,14	1 367 363,56			
493/774	456 680,24	1 367 367,17	456 680,31	1 367 366,70			
492/775	456 672,38	1 367 405,82	456 672,63	1 367 406,85			
109205/772	456 657,51	1 367 404,60	456 657,09	1 367 403,96			

2. Сведения о частях границ уточняемого земельного участка с кадастровым номером 23:26:1001002:289 :

Обозначение части границ		Горизонтальное проложение (S), м	Описание прохождения части границ	Сведения о согласовании местоположения границ (согласовано/спорное)
от т.	до т.			

1	2	3	4	5
772	773	41,40	—	согласовано
773	774	14,51		
774	775	40,88		
775	772	15,81		

3. Сведения о характеристиках уточняемого земельного участка с кадастровым номером 23:26:1001002:289 :

№ п/п	Наименование характеристики	Значение характеристики
1	2	3
1.	Адрес земельного участка	—
1.1.	Сведения о местоположении земельного участка (при отсутствии адреса) в структурированном в соответствии с федеральной информационной адресной системой виде	Российская Федерация, Краснодарский край, Северский р-н
1.2.	Дополнительные сведения о местоположении земельного участка	—
2.	Площадь земельного участка ± величина погрешности определения (вычисления) площади (Р ± ΔР), м²	624 ± 17,00
3.	Формула, примененная для вычисления предельной погрешности определения площади земельного участка, с подставленными значениями и итоговые (вычисленные) значения	3,5*Mt*√(P) = 3,5*0,20*√(624,00) = 17
4.	Площадь земельного участка согласно сведениям Единого государственного реестра недвижимости (Ркад), м²	587,00
5.	Оценка расхождения Р и Ркад (Р - Ркад), м²	37
6.	Предельный минимальный и максимальный размеры земельного участка (Рмин и Рмакс), м²	Рмин = Рмин = 400 Рмакс = Рмакс = 2 000
7.	Кадастровый или иной государственный учетный номер (инвентарный) здания, сооружения, объекта незавершенного строительства, расположенного на земельном участке	23:26:0000000:1485
8.	Вид (виды) разрешенного использования	для садоводства
8.1.	Дополнительные сведения об использовании земельного участка	—
9.	Сведения о земельных участках (землях общего пользования, территории общего пользования), посредством которых обеспечивается доступ	—

1	2	3
10.	Иные сведения	При выполнении комплексных кадастровых работ было выявлено, что при съемке земельного участка была допущена ошибка в определении координат характерных точек его границ. Подрядчиком комплексных кадастровых работ были произведены повторные определения координат всех точек границ данного земельного участка, позволяющие идентифицировать их фактическое местоположение на местности. Повторные измерения подтвердили наличие ошибки в местоположении границ земельного участка. На земельном участке расположен объект капитального строительства с кадастровым номером 23:26:0000000:1485

4. Пояснения к сведениям об уточняемом земельном участке с кадастровым номером 23:26:1001002:289 :

1.	—

1. Сведения о характерных точках границ уточняемого земельного участка с кадастровым номером 23:26:1001002:291 :

Система координат МСК-23, зона 1 Зона № 1

Обозначение характерных точек границ	Координаты, м				Метод определения координат	Формулы, примененные для расчета средней квадратической погрешности определения координат характерных точек границ (Mt), с подставленными в такие формулы значениями и итоговые (вычисленные) значения Mt, м	Описание закрепления точки
	содержатся в Едином государственном реестре недвижимости		определены в результате выполнения комплексных кадастровых работ				
	X	Y	X	Y			
1	2	3	4	5	6	7	8
494/776	456 582,38	1 367 331,95	456 581,96	1 367 331,31	Метод спутниковых геодезических измерений (определений)	√(m0^2 + m1^2) = √(0,07^2 + 0,07^2) = 0,10	—
497/777	456 596,80	1 367 335,05	456 596,38	1 367 334,41			
496/778	456 585,53	1 367 386,57	456 585,11	1 367 385,93			
495/779	456 571,62	1 367 383,15	456 571,20	1 367 382,51			
494/776	456 582,38	1 367 331,95	456 581,96	1 367 331,31			

2. Сведения о частях границ уточняемого земельного участка с кадастровым номером 23:26:1001002:291 :

Обозначение части границ		Горизонтальное проложение (S), м	Описание прохождения части границ	Сведения о согласовании местоположения границ (согласовано/спорное)
от т.	до т.			

1	2	3	4	5
776	777	14,75	—	согласовано
777	778	52,74		
778	779	14,32		
779	776	52,32		

3. Сведения о характеристиках уточняемого земельного участка с кадастровым номером 23:26:1001002:291 :

№ п/п	Наименование характеристики	Значение характеристики
1	2	3
1.	Адрес земельного участка	—
1.1.	Сведения о местоположении земельного участка (при отсутствии адреса) в структурированном в соответствии с федеральной информационной адресной системой виде	Российская Федерация, Краснодарский край, Северский р-н
1.2.	Дополнительные сведения о местоположении земельного участка	—
2.	Площадь земельного участка ± величина погрешности определения (вычисления) площади (Р ± ΔР), м²	763 ± 19,00
3.	Формула, примененная для вычисления предельной погрешности определения площади земельного участка, с подставленными значениями и итоговые (вычисленные) значения	3,5*Mt*√(P) = 3,5*0,20*√(763,00) = 19
4.	Площадь земельного участка согласно сведениям Единого государственного реестра недвижимости (Ркад), м²	766,00
5.	Оценка расхождения Р и Ркад (Р - Ркад), м²	3
6.	Предельный минимальный и максимальный размеры земельного участка (Рмин и Рмакс), м²	Рмин = Рмин = 400 Рмакс = Рмакс = 2 000
7.	Кадастровый или иной государственный учетный номер (инвентарный) здания, сооружения, объекта незавершенного строительства, расположенного на земельном участке	—
8.	Вид (виды) разрешенного использования	для садоводства
8.1.	Дополнительные сведения об использовании земельного участка	—
9.	Сведения о земельных участках (землях общего пользования, территории общего пользования), посредством которых обеспечивается доступ	—

1	2	3
10.	Иные сведения	При выполнении комплексных кадастровых работ было выявлено, что при съемке земельного участка была допущена ошибка в определении координат характерных точек его границ. Подрядчиком комплексных кадастровых работ были произведены повторные определения координат всех точек границ данного земельного участка, позволяющие идентифицировать их фактическое местоположение на местности. Повторные измерения подтвердили наличие ошибки в местоположении границ земельного участка.

4. Пояснения к сведениям об уточняемом земельном участке с кадастровым номером 23:26:1001002:291 :

1.	—

1. Сведения о характерных точках границ уточняемого земельного участка с кадастровым номером 23:26:1001002:292 :

Система координат МСК-23, зона 1 Зона № 1

Обозначение характерных точек границ	Координаты, м				Метод определения координат	Формулы, примененные для расчета средней квадратической погрешности определения координат характерных точек границ (Mt), с подставленными в такие формулы значениями и итоговые (вычисленные) значения Mt, м	Описание закрепления точки
	содержатся в Едином государственном реестре недвижимости		определены в результате выполнения комплексных кадастровых работ				
	X	Y	X	Y			
1	2	3	4	5	6	7	8
780	456 518,56	1 367 375,05	—	—	Метод спутниковых геодезических измерений (определений)	0,10	—
372/630	456 504,89	1 367 371,88	456 504,94	1 367 371,22		√(m0^2 + m1^2) = √(0,07^2 + 0,07^2) = 0,10	Закрепление отсутствует
378/637	456 505,18	1 367 369,12	456 505,20	1 367 368,62			
377/636	456 507,43	1 367 357,61	456 507,47	1 367 356,92			
376/635	456 512,72	1 367 330,64	456 512,73	1 367 329,60			
499/781	456 526,90	1 367 334,13	456 527,47	1 367 333,11			—
394/653	456 518,69	1 367 374,50	456 519,02	1 367 374,15			

1	2	3	4	5	6	7	8
780	456 518,56	1 367 375,05	—	—	Метод спутниковых геодезических измерений (определений)	0,10	—

2. Сведения о частях границ уточняемого земельного участка с кадастровым номером 23:26:1001002:292 :

Обозначение части границ		Горизонтальное проложение (S), м	Описание прохождения части границ	Сведения о согласовании местоположения границ (согласовано/спорное)
от т.	до т.			
1	2	3	4	5
630	637	2,61	—	согласовано
637	636	11,92		
636	635	27,82		
635	781	15,15		
781	653	41,90		
653	630	14,38		

3. Сведения о характеристиках уточняемого земельного участка с кадастровым номером 23:26:1001002:292 :

№ п/п	Наименование характеристики	Значение характеристики
1	2	3
1.	Адрес земельного участка	—
1.1.	Сведения о местоположении земельного участка (при отсутствии адреса) в структурированном в соответствии с федеральной информационной адресной системой виде	Российская Федерация, Краснодарский край, Северский р-н, садоводческое товарищество "Садовод-2" с, Грушовая, 97-а ул
1.2.	Дополнительные сведения о местоположении земельного участка	—
2.	Площадь земельного участка ± величина погрешности определения (вычисления) площади (Р ± ΔР), м²	626 ± 18,00
3.	Формула, примененная для вычисления предельной погрешности определения площади земельного участка, с подставленными значениями и итоговые (вычисленные) значения	3,5*Mt*√(P) = 3,5*0,20*√(626,00) = 18
4.	Площадь земельного участка согласно сведениям Единого государственного реестра недвижимости (Ркад), м²	605,00
5.	Оценка расхождения Р и Ркад (Р - Ркад), м²	21
6.	Предельный минимальный и максимальный размеры земельного участка (Рмин и Рмакс), м²	Рмин = Рмин = 400 Рмакс = Рмакс = 2 000

1	2	3
7.	Кадастровый или иной государственный учетный номер (инвентарный) здания, сооружения, объекта незавершенного строительства, расположенного на земельном участке	—
8.	Вид (виды) разрешенного использования	для садоводства
8.1.	Дополнительные сведения об использовании земельного участка	—
9.	Сведения о земельных участках (землях общего пользования, территории общего пользования), посредством которых обеспечивается доступ	—
10.	Иные сведения	При выполнении комплексных кадастровых работ было выявлено, что при съемке земельного участка была допущена ошибка в определении координат характерных точек его границ. Подрядчиком комплексных кадастровых работ были произведены повторные определения координат всех точек границ данного земельного участка, позволяющие идентифицировать их фактическое местоположение на местности. Повторные измерения подтвердили наличие ошибки в местоположении границ земельного участка.

4. Пояснения к сведениям об уточняемом земельном участке с кадастровым номером 23:26:1001002:292 :

1.	—

1. Сведения о характерных точках границ уточняемого земельного участка с кадастровым номером 23:26:1001002:294 :

Система координат МСК-23, зона 1 Зона № 1

Обозначение характерных точек границ	Координаты, м				Метод определения координат	Формулы, примененные для расчета средней квадратической погрешности определения координат характерных точек границ (Mt), с подставленными в такие формулы значениями и итоговые (вычисленные) значения Mt, м	Описание закрепления точки
	содержатся в Едином государственном реестре недвижимости		определены в результате выполнения комплексных кадастровых работ				
	X	Y	X	Y			
1	2	3	4	5	6	7	8
500/784	456 460,63	1 367 360,70	456 460,52	1 367 360,89	Метод спутниковых геодезических измерений (определений)	√(m0^2 + m1^2) = √(0,07^2 + 0,07^2) = 0,10	—
501/660	456 445,13	1 367 357,26	456 445,39	1 367 357,31			
502/661	456 454,13	1 367 316,83	456 454,51	1 367 316,67			

1	2	3	4	5	6	7	8
397/657	456 469,25	1 367 321,14	456 469,07	1 367 320,65	Метод спутниковых геодезических измерений (определений)	√(m0^2 + m1^2) = √(0,07^2 + 0,07^2) = 0,10	Долговременный межевой знак
500/784	456 460,63	1 367 360,70	456 460,52	1 367 360,89			—

2. Сведения о частях границ уточняемого земельного участка с кадастровым номером 23:26:1001002:294 :

Обозначение части границ		Горизонтальное проложение (S), м	Описание прохождения части границ	Сведения о согласовании местоположения границ (согласовано/спорное)
от т.	до т.			
1	2	3	4	5
784	660	15,55	—	согласовано
660	661	41,65		
661	657	15,09		
657	784	41,14		

3. Сведения о характеристиках уточняемого земельного участка с кадастровым номером 23:26:1001002:294 :

№ п/п	Наименование характеристики	Значение характеристики
1	2	3
1.	Адрес земельного участка	—
1.1.	Сведения о местоположении земельного участка (при отсутствии адреса) в структурированном в соответствии с федеральной информационной адресной системой виде	Российская Федерация, Краснодарский край, Северский р-н, Смоленская ст-ца, Садовод-2 тер. СНТ, уч 37
1.2.	Дополнительные сведения о местоположении земельного участка	—
2.	Площадь земельного участка ± величина погрешности определения (вычисления) площади (Р ± ΔР), м²	634 ± 18,00
3.	Формула, примененная для вычисления предельной погрешности определения площади земельного участка, с подставленными значениями и итоговые (вычисленные) значения	3,5*Mt*√(P) = 3,5*0,20*√(634,00) = 18
4.	Площадь земельного участка согласно сведениям Единого государственного реестра недвижимости (Ркад), м²	647,00
5.	Оценка расхождения Р и Ркад (Р - Ркад), м²	13
6.	Предельный минимальный и максимальный размеры земельного участка (Рмин и Рмакс), м²	Рмин = Рмин = 400 Рмакс = Рмакс = 2 000
7.	Кадастровый или иной государственный учетный номер (инвентарный) здания, сооружения, объекта незавершенного строительства, расположенного на земельном участке	23:26:1001002:574

1	2	3
8.	Вид (виды) разрешенного использования	для садоводства
8.1.	Дополнительные сведения об использовании земельного участка	—
9.	Сведения о земельных участках (землях общего пользования, территории общего пользования), посредством которых обеспечивается доступ	—
10.	Иные сведения	При выполнении комплексных кадастровых работ было выявлено, что при съемке земельного участка была допущена ошибка в определении координат характерных точек его границ. Подрядчиком комплексных кадастровых работ были произведены повторные определения координат всех точек границ данного земельного участка, позволяющие идентифицировать их фактическое местоположение на местности. Повторные измерения подтвердили наличие ошибки в местоположении границ земельного участка. На земельном участке расположен объект капитального строительства с кадастровым номером 23:26:1001002:574

4. Пояснения к сведениям об уточняемом земельном участке с кадастровым номером 23:26:1001002:294 :

1.	—

1. Сведения о характерных точках границ уточняемого земельного участка с кадастровым номером 23:26:1001002:297 :

Система координат МСК-23, зона 1 Зона № 1

Обозначение характерных точек границ	Координаты, м				Метод определения координат	Формулы, примененные для расчета средней квадратической погрешности определения координат характерных точек границ (Mt), с подставленными в такие формулы значениями и итоговые (вычисленные) значения Mt, м	Описание закрепления точки
	содержатся в Едином государственном реестре недвижимости		определены в результате выполнения комплексных кадастровых работ				
	X	Y	X	Y			
1	2	3	4	5	6	7	8
503/792	456 773,34	1 367 371,49	456 773,05	1 367 371,09	Метод спутниковых геодезических измерений (определений)	√(m0^2 + m1^2) = √(0,07^2 + 0,07^2) = 0,10	—
507/793	456 770,35	1 367 387,83	456 769,93	1 367 387,26			
н794У	—	—	456 768,61	1 367 387,19			
767	456 768,82	1 367 387,40	—	—		0,10	

1	2	3	4	5	6	7	8
485/766	456 755,30	1 367 384,38	456 754,79	1 367 384,09	Метод спутниковых геодезических измерений (определений)	√(m0^2 + m1^2) = √(0,07^2 + 0,07^2) = 0,10	—
506/795	456 740,46	1 367 380,88	456 739,95	1 367 380,59			
505/796	456 734,25	1 367 379,26	456 733,74	1 367 378,97			
504/797	456 737,13	1 367 364,07	456 736,79	1 367 363,66			
503/792	456 773,34	1 367 371,49	456 773,05	1 367 371,09			

2. Сведения о частях границ уточняемого земельного участка с кадастровым номером 23:26:1001002:297 :

Обозначение части границ		Горизонтальное проложение (S), м	Описание прохождения части границ	Сведения о согласовании местоположения границ (согласовано/спорное)
от т.	до т.			
1	2	3	4	5
792	793	16,47	—	согласовано
793	н794У	1,32		
н794У	766	14,16		
766	795	15,25		
795	796	6,42		
796	797	15,61		
797	792	37,01		

3. Сведения о характеристиках уточняемого земельного участка с кадастровым номером 23:26:1001002:297 :

№ п/п	Наименование характеристики	Значение характеристики
1	2	3
1.	Адрес земельного участка	—
1.1.	Сведения о местоположении земельного участка (при отсутствии адреса) в структурированном в соответствии с федеральной информационной адресной системой виде	Российская Федерация, Краснодарский край, Северский р-н, Смоленская ст-ца, Садовод-2 тер. СНТ
1.2.	Дополнительные сведения о местоположении земельного участка	—
2.	Площадь земельного участка ± величина погрешности определения (вычисления) площади (P ± ΔP), м²	603 ± 17,00

1	2	3
3.	Формула, примененная для вычисления предельной погрешности определения площади земельного участка, с подставленными значениями и итоговые (вычисленные) значения	3,5*Mt*√(P) = 3,5*0,20*√(603,00) = 17
4.	Площадь земельного участка согласно сведениям Единого государственного реестра недвижимости (Ркад), м²	596,00
5.	Оценка расхождения Р и Ркад (Р - Ркад), м²	7
6.	Предельный минимальный и максимальный размеры земельного участка (Рмин и Рмакс), м²	Рмин = Рмин = 400 Рмакс = Рмакс = 2 000
7.	Кадастровый или иной государственный учетный номер (инвентарный) здания, сооружения, объекта незавершенного строительства, расположенного на земельном участке	23:26:0000000:863
8.	Вид (виды) разрешенного использования	для садоводства
8.1.	Дополнительные сведения об использовании земельного участка	—
9.	Сведения о земельных участках (землях общего пользования, территории общего пользования), посредством которых обеспечивается доступ	—
10.	Иные сведения	При выполнении комплексных кадастровых работ было выявлено, что при съемке земельного участка была допущена ошибка в определении координат характерных точек его границ. Подрядчиком комплексных кадастровых работ были произведены повторные определения координат всех точек границ данного земельного участка, позволяющие идентифицировать их фактическое местоположение на местности. Повторные измерения подтвердили наличие ошибки в местоположении границ земельного участка. На земельном участке расположен объект капитального строительства с кадастровым номером 23:26:0000000:863
4. Пояснения к сведениям об уточняемом земельном участке с кадастровым номером		23:26:1001002:297 :
1.	—	

1. Сведения о характерных точках границ уточняемого земельного участка с кадастровым номером 23:26:1001002:299 :

Система координат МСК-23, зона 1 Зона № 1

Обозначение характерных точек границ	Координаты, м				Метод определения координат	Формулы, примененные для расчета средней квадратической погрешности определения координат характерных точек границ (Mt), с подставленными в такие формулы значениями и итоговые (вычисленные) значения Mt, м	Описание закрепления точки
	содержатся в Едином государственном реестре недвижимости		определены в результате выполнения комплексных кадастровых работ				
	X	Y	X	Y			
1	2	3	4	5	6	7	8
508/804	456 662,06	1 367 348,53	456 661,64	1 367 347,89	Метод спутниковых геодезических измерений (определений)	√(m0^2 + m1^2) = √(0,07^2 + 0,07^2) = 0,10	—
513/805	456 701,64	1 367 356,66	456 701,22	1 367 356,02			
512/806	456 699,12	1 367 371,44	456 698,70	1 367 370,80			
511/807	456 693,72	1 367 370,22	456 693,30	1 367 369,58			
51555/808	456 679,22	1 367 366,94	456 680,31	1 367 366,70			
380/642	456 666,56	1 367 364,20	456 666,14	1 367 363,56			
509/809	456 659,27	1 367 363,06	456 658,85	1 367 362,42			
508/804	456 662,06	1 367 348,53	456 661,64	1 367 347,89			

2. Сведения о частях границ уточняемого земельного участка с кадастровым номером 23:26:1001002:299 :

Обозначение части границ		Горизонтальное проложение (S), м	Описание прохождения части границ	Сведения о согласовании местоположения границ (согласовано/спорное)
от т.	до т.			
1	2	3	4	5
804	805	40,41	—	согласовано
805	806	14,99		
806	807	5,54		
807	808	13,31		

1	2	3	4	5
808	642	14,51	—	согласовано
642	809	7,38		
809	804	14,80		

3. Сведения о характеристиках уточняемого земельного участка с кадастровым номером 23:26:1001002:299 :

№ п/п	Наименование характеристики	Значение характеристики
1	2	3
1.	Адрес земельного участка	—
1.1.	Сведения о местоположении земельного участка (при отсутствии адреса) в структурированном в соответствии с федеральной информационной адресной системой виде	Российская Федерация, Краснодарский край, Северский р-н, Смоленская ст-ца, Садовод-2 тер. СНТ, уч 63
1.2.	Дополнительные сведения о местоположении земельного участка	—
2.	Площадь земельного участка ± величина погрешности определения (вычисления) площади (Р ± ΔР), м²	596 ± 17,00
3.	Формула, примененная для вычисления предельной погрешности определения площади земельного участка, с подставленными значениями и итоговые (вычисленные) значения	3,5*Mt*√(P) = 3,5*0,20*√(596,00) = 17
4.	Площадь земельного участка согласно сведениям Единого государственного реестра недвижимости (Ркад), м²	586,00
5.	Оценка расхождения Р и Ркад (Р - Ркад), м²	10
6.	Предельный минимальный и максимальный размеры земельного участка (Рмин и Рмакс), м²	Рмин = Рмин = 400 Рмакс = Рмакс = 2 000
7.	Кадастровый или иной государственный учетный номер (инвентарный) здания, сооружения, объекта незавершенного строительства, расположенного на земельном участке	—
8.	Вид (виды) разрешенного использования	для садоводства
8.1.	Дополнительные сведения об использовании земельного участка	—
9.	Сведения о земельных участках (землях общего пользования, территории общего пользования), посредством которых обеспечивается доступ	—

1	2	3
10.	Иные сведения	При выполнении комплексных кадастровых работ было выявлено, что при съемке земельного участка была допущена ошибка в определении координат характерных точек его границ. Подрядчиком комплексных кадастровых работ были произведены повторные определения координат всех точек границ данного земельного участка, позволяющие идентифицировать их фактическое местоположение на местности. Повторные измерения подтвердили наличие ошибки в местоположении границ земельного участка.

4. Пояснения к сведениям об уточняемом земельном участке с кадастровым номером 23:26:1001002:299 :

1.	—

1. Сведения о характерных точках границ уточняемого земельного участка с кадастровым номером 23:26:1001002:300 :

Система координат МСК-23, зона 1 Зона № 1

Обозначение характерных точек границ	Координаты, м				Метод определения координат	Формулы, примененные для расчета средней квадратической погрешности определения координат характерных точек границ (Mt), с подставленными в такие формулы значениями и итоговые (вычисленные) значения Mt, м	Описание закрепления точки
	содержатся в Едином государственном реестре недвижимости		определены в результате выполнения комплексных кадастровых работ				
	X	Y	X	Y			
1	2	3	4	5	6	7	8
508/804	456 662,06	1 367 348,53	456 661,64	1 367 347,89	Метод спутниковых геодезических измерений (определений)	√(m0^2 + m1^2) = √(0,07^2 + 0,07^2) = 0,10	—
509/809	456 659,27	1 367 363,06	456 658,85	1 367 362,42			
381/640	456 650,69	1 367 361,71	456 650,27	1 367 361,07			
388/648	456 637,89	1 367 357,97	456 637,47	1 367 357,33			-
387/647	456 623,20	1 367 354,62	456 622,78	1 367 353,98			
514/810	456 608,70	1 367 351,00	456 608,50	1 367 350,46			—
515/811	456 611,59	1 367 338,08	456 611,30	1 367 337,70			

1	2	3	4	5	6	7	8
516/812	456 644,12	1 367 344,75	456 643,70	1 367 344,11	Метод спутниковых геодезических измерений (определений)	√(m0^2 + m1^2) = √(0,07^2 + 0,07^2) = 0,10	—
508/804	456 662,06	1 367 348,53	456 661,64	1 367 347,89			

2. Сведения о частях границ уточняемого земельного участка с кадастровым номером 23:26:1001002:300 :

Обозначение части границ		Горизонтальное проложение (S), м	Описание прохождения части границ	Сведения о согласовании местоположения границ (согласовано/спорное)
от т.	до т.			
1	2	3	4	5
804	809	14,80	—	согласовано
809	640	8,69		
640	648	13,34		
648	647	15,07		
647	810	14,71		
810	811	13,06		
811	812	33,03		
812	804	18,33		

3. Сведения о характеристиках уточняемого земельного участка с кадастровым номером 23:26:1001002:300 :

№ п/п	Наименование характеристики	Значение характеристики
1	2	3
1.	Адрес земельного участка	—
1.1.	Сведения о местоположении земельного участка (при отсутствии адреса) в структурированном в соответствии с федеральной информационной адресной системой виде	Российская Федерация, Краснодарский край, Северский р-н, Смоленская ст-ца, Садовод-2 тер. СНТ, уч 142
1.2.	Дополнительные сведения о местоположении земельного участка	—
2.	Площадь земельного участка ± величина погрешности определения (вычисления) площади (Р ± ΔР), м²	731 ± 19,00
3.	Формула, примененная для вычисления предельной погрешности определения площади земельного участка, с подставленными значениями и итоговые (вычисленные) значения	3,5*Mt*√(P) = 3,5*0,20*√(731,00) = 19
4.	Площадь земельного участка согласно сведениям Единого государственного реестра недвижимости (Ркад), м²	737,00
5.	Оценка расхождения Р и Ркад (Р - Ркад), м²	6

1	2	3
6.	Предельный минимальный и максимальный размеры земельного участка (Рмин и Рмакс), м²	Рмин = Рмин = 400 Рмакс = Рмакс = 2 000
7.	Кадастровый или иной государственный учетный номер (инвентарный) здания, сооружения, объекта незавершенного строительства, расположенного на земельном участке	23:26:1001002:632
8.	Вид (виды) разрешенного использования	для садоводства
8.1.	Дополнительные сведения об использовании земельного участка	—
9.	Сведения о земельных участках (землях общего пользования, территории общего пользования), посредством которых обеспечивается доступ	—
10.	Иные сведения	При выполнении комплексных кадастровых работ было выявлено, что при съемке земельного участка была допущена ошибка в определении координат характерных точек его границ. Подрядчиком комплексных кадастровых работ были произведены повторные определения координат всех точек границ данного земельного участка, позволяющие идентифицировать их фактическое местоположение на местности. Повторные измерения подтвердили наличие ошибки в местоположении границ земельного участка. На земельном участке расположен объект капитального строительства с кадастровым номером 23:26:1001002:632

4. Пояснения к сведениям об уточняемом земельном участке с кадастровым номером 23:26:1001002:300 :

1.	—

1. Сведения о характерных точках границ уточняемого земельного участка с кадастровым номером 23:26:1001002:302 :

Система координат МСК-23, зона 1 Зона № 1

Обозначение характерных точек границ	Координаты, м				Метод определения координат	Формулы, примененные для расчета средней квадратической погрешности определения координат характерных точек границ (Mt), с подставленными в такие формулы значениями и итоговые (вычисленные) значения Mt, м	Описание закрепления точки
	содержатся в Едином государственном реестре недвижимости		определены в результате выполнения комплексных кадастровых работ				
	X	Y	X	Y			
1	2	3	4	5	6	7	8
517/813	456 497,50	1 367 314,57	456 497,76	1 367 314,27	Метод спутниковых геодезических измерений (определений)	√(m0^2 + m1^2) = √(0,07^2 + 0,07^2) = 0,10	—
30/50	456 534,02	1 367 323,17	456 534,58	1 367 322,19			Долговременный межевой знак

1	2	3	4	5	6	7	8
35/56	456 531,40	1 367 335,01	456 531,96	1 367 334,03	Метод спутниковых геодезических измерений (определений)	√(m0^2 + m1^2) = √(0,07^2 + 0,07^2) = 0,10	Долговременный межевой знак
393/654	456 526,91	1 367 334,09	456 527,47	1 367 333,11			—
518/814	456 512,71	1 367 330,04	456 512,73	1 367 329,60			
519/782	456 498,04	1 367 326,90	456 498,21	1 367 326,53			
520/783	456 492,52	1 367 326,13	456 492,81	1 367 325,58			
517/813	456 497,50	1 367 314,57	456 497,76	1 367 314,27			

2. Сведения о частях границ уточняемого земельного участка с кадастровым номером 23:26:1001002:302 :

Обозначение части границ		Горизонтальное проложение (S), м	Описание прохождения части границ	Сведения о согласовании местоположения границ (согласовано/спорное)
от т.	до т.			
1	2	3	4	5
813	50	37,66	—	согласовано
50	56	12,13		
56	654	4,58		
654	814	15,15		
814	782	14,84		
782	783	5,48		
783	813	12,35		

3. Сведения о характеристиках уточняемого земельного участка с кадастровым номером 23:26:1001002:302 :

№ п/п	Наименование характеристики	Значение характеристики
1	2	3
1.	Адрес земельного участка	—
1.1.	Сведения о местоположении земельного участка (при отсутствии адреса) в структурированном в соответствии с федеральной информационной адресной системой виде	Российская Федерация, Краснодарский край, Северский р-н, Смоленская ст-ца, Садовод-2 тер. СНТ, уч 144
1.2.	Дополнительные сведения о местоположении земельного участка	—
2.	Площадь земельного участка ± величина погрешности определения (вычисления) площади (P ± ΔP), м²	465 ± 15,00

1	2	3
3.	Формула, примененная для вычисления предельной погрешности определения площади земельного участка, с подставленными значениями и итоговые (вычисленные) значения	3,5*Mt*√(P) = 3,5*0,20*√(465,00) = 15
4.	Площадь земельного участка согласно сведениям Единого государственного реестра недвижимости (Ркад), м²	460,00
5.	Оценка расхождения Р и Ркад (Р - Ркад), м²	5
6.	Предельный минимальный и максимальный размеры земельного участка (Рмин и Рмакс), м²	Рмин = Рмин = 400 Рмакс = Рмакс = 2 000
7.	Кадастровый или иной государственный учетный номер (инвентарный) здания, сооружения, объекта незавершенного строительства, расположенного на земельном участке	23:26:1001002:622
8.	Вид (виды) разрешенного использования	Для садоводства
8.1.	Дополнительные сведения об использовании земельного участка	—
9.	Сведения о земельных участках (землях общего пользования, территории общего пользования), посредством которых обеспечивается доступ	—
10.	Иные сведения	При выполнении комплексных кадастровых работ было выявлено, что при съемке земельного участка была допущена ошибка в определении координат характерных точек его границ. Подрядчиком комплексных кадастровых работ были произведены повторные определения координат всех точек границ данного земельного участка, позволяющие идентифицировать их фактическое местоположение на местности. Повторные измерения подтвердили наличие ошибки в местоположении границ земельного участка. На земельном участке расположен объект капитального строительства с кадастровым номером 23:26:1001002:622
4. Пояснения к сведениям об уточняемом земельном участке с кадастровым номером		23:26:1001002:302 :
1.	—	

1. Сведения о характерных точках границ уточняемого земельного участка с кадастровым номером 23:26:1001002:303 :

Система координат МСК-23, зона 1 Зона № 1

Обозначение характерных точек границ	Координаты, м				Метод определения координат	Формулы, примененные для расчета средней квадратической погрешности определения координат характерных точек границ (Mt), с подставленными в такие формулы значениями и итоговые (вычисленные) значения Mt, м	Описание закрепления точки
	содержатся в Едином государственном реестре недвижимости		определены в результате выполнения комплексных кадастровых работ				
	X	Y	X	Y			
1	2	3	4	5	6	7	8
517/813	456 497,50	1 367 314,57	456 497,76	1 367 314,27	Метод спутниковых геодезических измерений (определений)	√(m0^2 + m1^2) = √(0,07^2 + 0,07^2) = 0,10	—
520/783	456 492,52	1 367 326,13	456 492,81	1 367 325,58			
н815У	—	—	456 483,48	1 367 323,66			
398/658	456 482,60	1 367 324,00	456 481,37	1 367 323,28			Долговременный межевой знак
397/657	456 469,25	1 367 321,14	456 469,07	1 367 320,65			
502/661	456 454,13	1 367 316,83	456 454,51	1 367 316,67			—
521/816	456 456,37	1 367 305,40	456 456,69	1 367 305,47			
517/813	456 497,50	1 367 314,57	456 497,76	1 367 314,27			

2. Сведения о частях границ уточняемого земельного участка с кадастровым номером 23:26:1001002:303 :

Обозначение части границ		Горизонтальное проложение (S), м	Описание прохождения части границ	Сведения о согласовании местоположения границ (согласовано/спорное)
от т.	до т.			
1	2	3	4	5
813	783	12,35	—	согласовано
783	н815У	9,53		
н815У	658	2,14		
658	657	12,58		

1	2	3	4	5
657	661	15,09	—	согласовано
661	816	11,41		
816	813	42,00		

3. Сведения о характеристиках уточняемого земельного участка с кадастровым номером 23:26:1001002:303 :

№ п/п	Наименование характеристики	Значение характеристики
1	2	3
1.	Адрес земельного участка	—
1.1.	Сведения о местоположении земельного участка (при отсутствии адреса) в структурированном в соответствии с федеральной информационной адресной системой виде	Российская Федерация, Краснодарский край, Северский р-н, Смоленская ст-ца, Садовод-2 тер. СНТ
1.2.	Дополнительные сведения о местоположении земельного участка	—
2.	Площадь земельного участка ± величина погрешности определения (вычисления) площади (Р ± ΔР), м²	490 ± 15,00
3.	Формула, примененная для вычисления предельной погрешности определения площади земельного участка, с подставленными значениями и итоговые (вычисленные) значения	3,5*Mt*√(P) = 3,5*0,20*√(490,00) = 15
4.	Площадь земельного участка согласно сведениям Единого государственного реестра недвижимости (Ркад), м²	503,00
5.	Оценка расхождения Р и Ркад (Р - Ркад), м²	13
6.	Предельный минимальный и максимальный размеры земельного участка (Рмин и Рмакс), м²	Рмин = Рмин = 400 Рмакс = Рмакс = 2 000
7.	Кадастровый или иной государственный учетный номер (инвентарный) здания, сооружения, объекта незавершенного строительства, расположенного на земельном участке	—
8.	Вид (виды) разрешенного использования	для садоводства
8.1.	Дополнительные сведения об использовании земельного участка	—
9.	Сведения о земельных участках (землях общего пользования, территории общего пользования), посредством которых обеспечивается доступ	—

1	2	3
10.	Иные сведения	При выполнении комплексных кадастровых работ было выявлено, что при съемке земельного участка была допущена ошибка в определении координат характерных точек его границ. Подрядчиком комплексных кадастровых работ были произведены повторные определения координат всех точек границ данного земельного участка, позволяющие идентифицировать их фактическое местоположение на местности. Повторные измерения подтвердили наличие ошибки в местоположении границ земельного участка.

4. Пояснения к сведениям об уточняемом земельном участке с кадастровым номером 23:26:1001002:303 :

1.	—

1. Сведения о характерных точках границ уточняемого земельного участка с кадастровым номером 23:26:1001002:309 :

Система координат МСК-23, зона 1 Зона № 1

Обозначение характерных точек границ	Координаты, м				Метод определения координат	Формулы, примененные для расчета средней квадратической погрешности определения координат характерных точек границ (Mt), с подставленными в такие формулы значениями и итоговые (вычисленные) значения Mt, м	Описание закрепления точки
	содержатся в Едином государственном реестре недвижимости		определены в результате выполнения комплексных кадастровых работ				
	X	Y	X	Y			
1	2	3	4	5	6	7	8
534/828	456 558,71	1 367 653,37	456 558,15	1 367 652,97	Метод спутниковых геодезических измерений (определений)	√(m0^2 + m1^2) = √(0,07^2 + 0,07^2) = 0,10	Закрепление отсутствует
535/829	456 543,53	1 367 649,38	456 542,58	1 367 648,94			-
536/830	456 543,54	1 367 648,88	456 542,59	1 367 648,44			
н831У	—	—	456 545,49	1 367 636,79			—
537/832	456 553,38	1 367 609,38	456 552,70	1 367 609,19			-
538/833	456 567,89	1 367 612,50	456 567,43	1 367 612,15			Закрепление отсутствует
534/828	456 558,71	1 367 653,37	456 558,15	1 367 652,97			

2. Сведения о частях границ уточняемого земельного участка с кадастровым номером 23:26:1001002:309 :

Обозначение части границ		Горизонтальное проложение (S), м	Описание прохождения части границ	Сведения о согласовании местоположения границ (согласовано/спорное)
от т.	до т.			
1	2	3	4	5
828	829	16,08	—	согласовано
829	830	0,50		
830	н831У	12,01		
н831У	832	28,53		
832	833	15,02		
833	828	41,86		

3. Сведения о характеристиках уточняемого земельного участка с кадастровым номером 23:26:1001002:309 :

№ п/п	Наименование характеристики	Значение характеристики
1	2	3
1.	Адрес земельного участка	—
1.1.	Сведения о местоположении земельного участка (при отсутствии адреса) в структурированном в соответствии с федеральной информационной адресной системой виде	Российская Федерация, Краснодарский край, Северский р-н, 2
1.2.	Дополнительные сведения о местоположении земельного участка	—
2.	Площадь земельного участка ± величина погрешности определения (вычисления) площади (Р ± ΔР), м²	649 ± 18,00
3.	Формула, примененная для вычисления предельной погрешности определения площади земельного участка, с подставленными значениями и итоговые (вычисленные) значения	3,5*Mt*√(P) = 3,5*0,20*√(649,00) = 18
4.	Площадь земельного участка согласно сведениям Единого государственного реестра недвижимости (Ркад), м²	636,00
5.	Оценка расхождения Р и Ркад (Р - Ркад), м²	13
6.	Предельный минимальный и максимальный размеры земельного участка (Рмин и Рмакс), м²	Рмин = Рмин = 400 Рмакс = Рмакс = 2 000
7.	Кадастровый или иной государственный учетный номер (инвентарный) здания, сооружения, объекта незавершенного строительства, расположенного на земельном участке	23:26:1001002:633
8.	Вид (виды) разрешенного использования	для садоводства
8.1.	Дополнительные сведения об использовании земельного участка	—

1	2	3
9.	Сведения о земельных участках (землях общего пользования, территории общего пользования), посредством которых обеспечивается доступ	—
10.	Иные сведения	При выполнении комплексных кадастровых работ было выявлено, что при съемке земельного участка была допущена ошибка в определении координат характерных точек его границ. Подрядчиком комплексных кадастровых работ были произведены повторные определения координат всех точек границ данного земельного участка, позволяющие идентифицировать их фактическое местоположение на местности. Повторные измерения подтвердили наличие ошибки в местоположении границ земельного участка. На земельном участке расположен объект капитального строительства с кадастровым номером 23:26:1001002:633

4. Пояснения к сведениям об уточняемом земельном участке с кадастровым номером 23:26:1001002:309 :

1.	—

1. Сведения о характерных точках границ уточняемого земельного участка с кадастровым номером 23:26:1001002:343 :

Система координат МСК-23, зона 1 Зона № 1

Обозначение характерных точек границ	Координаты, м				Метод определения координат	Формулы, примененные для расчета средней квадратической погрешности определения координат характерных точек границ (Mt), с подставленными в такие формулы значениями и итоговые (вычисленные) значения Mt, м	Описание закрепления точки
	содержатся в Едином государственном реестре недвижимости		определены в результате выполнения комплексных кадастровых работ				
	X	Y	X	Y			
1	2	3	4	5	6	7	8
603/930	456 801,38	1 367 632,90	456 800,60	1 367 633,84	Метод спутниковых геодезических измерений (определений)	√(m0^2 + m1^2) = √(0,07^2 + 0,07^2) = 0,10	—
610/931	456 805,55	1 367 610,36	456 805,04	1 367 610,11			
609/932	456 808,65	1 367 609,76	456 808,14	1 367 609,51			
608/933	456 809,03	1 367 607,16	456 808,52	1 367 606,91			
607/934	456 818,11	1 367 608,86	456 817,88	1 367 608,47			

1	2	3	4	5	6	7	8
606/935	456 828,07	1 367 610,55	456 827,71	1 367 610,18	Метод спутниковых геодезических измерений (определений)	√(m0^2 + m1^2) = √(0,07^2 + 0,07^2) = 0,10	—
605/936	456 823,33	1 367 636,18	456 822,59	1 367 637,77			
937	456 804,38	1 367 633,50	—	—		0,10	
603/930	456 801,38	1 367 632,90	456 800,60	1 367 633,84		√(m0^2 + m1^2) = √(0,07^2 + 0,07^2) = 0,10	

2. Сведения о частях границ уточняемого земельного участка с кадастровым номером 23:26:1001002:343 :

Обозначение части границ		Горизонтальное проложение (S), м	Описание прохождения части границ	Сведения о согласовании местоположения границ (согласовано/спорное)
от т.	до т.			
1	2	3	4	5
930	931	24,14	—	согласовано
931	932	3,16		
932	933	2,63		
933	934	9,49		
934	935	9,98		
935	936	28,06		
936	930	22,34		

3. Сведения о характеристиках уточняемого земельного участка с кадастровым номером 23:26:1001002:343 :

№ п/п	Наименование характеристики	Значение характеристики
1	2	3
1.	Адрес земельного участка	—
1.1.	Сведения о местоположении земельного участка (при отсутствии адреса) в структурированном в соответствии с федеральной информационной адресной системой виде	Российская Федерация, Краснодарский край, Северский р-н, Смоленская ст-ца, Садовод-2 тер. СНТ, уч 58-а
1.2.	Дополнительные сведения о местоположении земельного участка	—
2.	Площадь земельного участка ± величина погрешности определения (вычисления) площади (P ± ΔP), м²	615 ± 17,00
3.	Формула, примененная для вычисления предельной погрешности определения площади земельного участка, с подставленными значениями и итоговые (вычисленные) значения	3,5*Mt*√(P) = 3,5*0,20*√(615,00) = 17

1	2	3
4.	Площадь земельного участка согласно сведениям Единого государственного реестра недвижимости (Ркад), м²	573,00
5.	Оценка расхождения Р и Ркад (Р - Ркад), м²	42
6.	Предельный минимальный и максимальный размеры земельного участка (Рмин и Рмакс), м²	Рмин = Рмин = 400 Рмакс = Рмакс = 2 000
7.	Кадастровый или иной государственный учетный номер (инвентарный) здания, сооружения, объекта незавершенного строительства, расположенного на земельном участке	23:26:0000000:1550
8.	Вид (виды) разрешенного использования	для садоводства
8.1.	Дополнительные сведения об использовании земельного участка	—
9.	Сведения о земельных участках (землях общего пользования, территории общего пользования), посредством которых обеспечивается доступ	—
10.	Иные сведения	При выполнении комплексных кадастровых работ было выявлено, что при съемке земельного участка была допущена ошибка в определении координат характерных точек его границ. Подрядчиком комплексных кадастровых работ были произведены повторные определения координат всех точек границ данного земельного участка, позволяющие идентифицировать их фактическое местоположение на местности. Повторные измерения подтвердили наличие ошибки в местоположении границ земельного участка. На земельном участке расположен объект капитального строительства с кадастровым номером 23:26:0000000:1550

4. Пояснения к сведениям об уточняемом земельном участке с кадастровым номером 23:26:1001002:343 :

1.	—

1. Сведения о характерных точках границ уточняемого земельного участка с кадастровым номером 23:26:1001002:359 :

Система координат МСК-23, зона 1 Зона № 1

Обозначение характерных точек границ	Координаты, м				Метод определения координат	Формулы, примененные для расчета средней квадратической погрешности определения координат характерных точек границ (Mt), с подставленными в такие формулы значениями и итоговые (вычисленные) значения Mt, м	Описание закрепления точки
	содержатся в Едином государственном реестре недвижимости		определены в результате выполнения комплексных кадастровых работ				
	X	Y	X	Y			
1	2	3	4	5	6	7	8

1	2	3	4	5	6	7	8
652/999	456 709,65	1 367 596,47	456 709,20	1 367 596,03	Метод спутниковых геодезических измерений (определений)	√(m0^2 + m1^2) = √(0,07^2 + 0,07^2) = 0,10	—
655/1000	456 718,07	1 367 555,16	456 717,62	1 367 554,72			
654/1001	456 732,71	1 367 558,54	456 732,25	1 367 558,36			
653/1002	456 724,26	1 367 599,95	456 723,81	1 367 599,51			
652/999	456 709,65	1 367 596,47	456 709,20	1 367 596,03			

2. Сведения о частях границ уточняемого земельного участка с кадастровым номером 23:26:1001002:359 :

Обозначение части границ		Горизонтальное проложение (S), м	Описание прохождения части границ	Сведения о согласовании местоположения границ (согласовано/спорное)
от т.	до т.			
1	2	3	4	5
999	1000	42,16	—	согласовано
1000	1001	15,08		
1001	1002	42,01		
1002	999	15,02		

3. Сведения о характеристиках уточняемого земельного участка с кадастровым номером 23:26:1001002:359 :

№ п/п	Наименование характеристики	Значение характеристики
1	2	3
1.	Адрес земельного участка	—
1.1.	Сведения о местоположении земельного участка (при отсутствии адреса) в структурированном в соответствии с федеральной информационной адресной системой виде	Российская Федерация, Краснодарский край, Северский р-н, Смоленская ст-ца, Садовод-2 тер. СНТ, уч 100-а
1.2.	Дополнительные сведения о местоположении земельного участка	—
2.	Площадь земельного участка ± величина погрешности определения (вычисления) площади (Р ± ΔР), м²	633 ± 18,00
3.	Формула, примененная для вычисления предельной погрешности определения площади земельного участка, с подставленными значениями и итоговые (вычисленные) значения	3,5*Mt*√(P) = 3,5*0,20*√(633,00) = 18
4.	Площадь земельного участка согласно сведениям Единого государственного реестра недвижимости (Ркад), м²	603,00

1	2	3
5.	Оценка расхождения Р и Ркад (Р - Ркад), м²	30
6.	Предельный минимальный и максимальный размеры земельного участка (Рмин и Рмакс), м²	Рмин = Рмин = 400 Рмакс = Рмакс = 2 000
7.	Кадастровый или иной государственный учетный номер (инвентарный) здания, сооружения, объекта незавершенного строительства, расположенного на земельном участке	—
8.	Вид (виды) разрешенного использования	для садоводства
8.1.	Дополнительные сведения об использовании земельного участка	—
9.	Сведения о земельных участках (землях общего пользования, территории общего пользования), посредством которых обеспечивается доступ	—
10.	Иные сведения	При выполнении комплексных кадастровых работ было выявлено, что при съемке земельного участка была допущена ошибка в определении координат характерных точек его границ. Подрядчиком комплексных кадастровых работ были произведены повторные определения координат всех точек границ данного земельного участка, позволяющие идентифицировать их фактическое местоположение на местности. Повторные измерения подтвердили наличие ошибки в местоположении границ земельного участка.

4. Пояснения к сведениям об уточняемом земельном участке с кадастровым номером 23:26:1001002:359 :

1.	—

1. Сведения о характерных точках границ уточняемого земельного участка с кадастровым номером 23:26:1001002:360 :

Система координат МСК-23, зона 1 Зона № 1

Обозначение характерных точек границ	Координаты, м				Метод определения координат	Формулы, примененные для расчета средней квадратической погрешности определения координат характерных точек границ (Mt), с подставленными в такие формулы значениями и итоговые (вычисленные) значения Mt, м	Описание закрепления точки
	содержатся в Едином государственном реестре недвижимости		определены в результате выполнения комплексных кадастровых работ				
	X	Y	X	Y			
1	2	3	4	5	6	7	8
656/1003	456 695,37	1 367 593,05	456 694,92	1 367 592,61	Метод спутниковых геодезических измерений (определений)	√(m0^2 + m1^2) = √(0,07^2 + 0,07^2) = 0,10	—
657/1004	456 679,93	1 367 589,53	456 679,48	1 367 589,09			-

1	2	3	4	5	6	7	8
658/1005	456 688,92	1 367 548,82	456 688,83	1 367 548,31	Метод спутниковых геодезических измерений (определений)	√(m0^2 + m1^2) = √(0,07^2 + 0,07^2) = 0,10	-
659/1006	456 703,27	1 367 551,75	456 702,82	1 367 551,31			—
660/1007	456 697,01	1 367 580,13	456 696,56	1 367 579,69			
661/1008	456 697,27	1 367 583,74	456 696,82	1 367 583,30			
656/1003	456 695,37	1 367 593,05	456 694,92	1 367 592,61			

2. Сведения о частях границ уточняемого земельного участка с кадастровым номером 23:26:1001002:360 :

Обозначение части границ		Горизонтальное проложение (S), м	Описание прохождения части границ	Сведения о согласовании местоположения границ (согласовано/спорное)
от т.	до т.			
1	2	3	4	5
1003	1004	15,84	—	согласовано
1004	1005	41,84		
1005	1006	14,31		
1006	1007	29,06		
1007	1008	3,62		
1008	1003	9,50		

3. Сведения о характеристиках уточняемого земельного участка с кадастровым номером 23:26:1001002:360 :

№ п/п	Наименование характеристики	Значение характеристики
1	2	3
1.	Адрес земельного участка	—
1.1.	Сведения о местоположении земельного участка (при отсутствии адреса) в структурированном в соответствии с федеральной информационной адресной системой виде	Российская Федерация, Краснодарский край, Северский р-н, Смоленская ст-ца, Садовод-2 тер. СНТ, 18
1.2.	Дополнительные сведения о местоположении земельного участка	—
2.	Площадь земельного участка ± величина погрешности определения (вычисления) площади (P ± ΔP), м²	619 ± 17,00

1	2	3
3.	Формула, примененная для вычисления предельной погрешности определения площади земельного участка, с подставленными значениями и итоговые (вычисленные) значения	3,5*Mt*√(P) = 3,5*0,20*√(619,00) = 17
4.	Площадь земельного участка согласно сведениям Единого государственного реестра недвижимости (Ркад), м²	625,00
5.	Оценка расхождения Р и Ркад (Р - Ркад), м²	6
6.	Предельный минимальный и максимальный размеры земельного участка (Рмин и Рмакс), м²	Рмин = Рмин = 400 Рмакс = Рмакс = 2 000
7.	Кадастровый или иной государственный учетный номер (инвентарный) здания, сооружения, объекта незавершенного строительства, расположенного на земельном участке	—
8.	Вид (виды) разрешенного использования	для садоводства
8.1.	Дополнительные сведения об использовании земельного участка	—
9.	Сведения о земельных участках (землях общего пользования, территории общего пользования), посредством которых обеспечивается доступ	—
10.	Иные сведения	При выполнении комплексных кадастровых работ было выявлено, что при съемке земельного участка была допущена ошибка в определении координат характерных точек его границ. Подрядчиком комплексных кадастровых работ были произведены повторные определения координат всех точек границ данного земельного участка, позволяющие идентифицировать их фактическое местоположение на местности. Повторные измерения подтвердили наличие ошибки в местоположении границ земельного участка.

4. Пояснения к сведениям об уточняемом земельном участке с кадастровым номером 23:26:1001002:360 :

1.	—

1. Сведения о характерных точках границ уточняемого земельного участка с кадастровым номером 23:26:1001002:361 :

Система координат МСК-23, зона 1 Зона № 1

Обозначение характерных точек границ	Координаты, м				Метод определения координат	Формулы, примененные для расчета средней квадратической погрешности определения координат характерных точек границ (Mt), с подставленными в такие формулы значениями и итоговые (вычисленные) значения Mt, м	Описание закрепления точки
	содержатся в Едином государственном реестре недвижимости		определены в результате выполнения комплексных кадастровых работ				
	X	Y	X	Y			

1	2	3	4	5	6	7	8
658/1005	456 688,92	1 367 548,82	456 688,83	1 367 548,31	Метод спутниковых геодезических измерений (определений)	√(m0^2 + m1^2) = √(0,07^2 + 0,07^2) = 0,10	-
657/1004	456 679,93	1 367 589,53	456 679,48	1 367 589,09			
662/1009	456 665,58	1 367 586,37	456 665,12	1 367 585,82			
663/1010	456 674,58	1 367 545,96	456 673,67	1 367 545,48			
658/1005	456 688,92	1 367 548,82	456 688,83	1 367 548,31			

2. Сведения о частях границ уточняемого земельного участка с кадастровым номером 23:26:1001002:361 :

Обозначение части границ		Горизонтальное проложение (S), м	Описание прохождения части границ	Сведения о согласовании местоположения границ (согласовано/спорное)
от т.	до т.			
1	2	3	4	5
1005	1004	41,84	—	согласовано
1004	1009	14,73		
1009	1010	41,24		
1010	1005	15,42		

3. Сведения о характеристиках уточняемого земельного участка с кадастровым номером 23:26:1001002:361 :

№ п/п	Наименование характеристики	Значение характеристики
1	2	3
1.	Адрес земельного участка	—
1.1.	Сведения о местоположении земельного участка (при отсутствии адреса) в структурированном в соответствии с федеральной информационной адресной системой виде	Российская Федерация, Краснодарский край, Северский р-н, Смоленская ст-ца, Садовод-2 тер. СНТ, уч 19
1.2.	Дополнительные сведения о местоположении земельного участка	—
2.	Площадь земельного участка ± величина погрешности определения (вычисления) площади (Р ± ΔР), м²	626 ± 18,00
3.	Формула, примененная для вычисления предельной погрешности определения площади земельного участка, с подставленными значениями и итоговые (вычисленные) значения	3,5*Mt*√(P) = 3,5*0,20*√(626,00) = 18
4.	Площадь земельного участка согласно сведениям Единого государственного реестра недвижимости (Ркад), м²	609,00

1	2	3
5.	Оценка расхождения Р и Ркад (Р - Ркад), м²	17
6.	Предельный минимальный и максимальный размеры земельного участка (Рмин и Рмакс), м²	Рмин = Рмин = 400 Рмакс = Рмакс = 2 000
7.	Кадастровый или иной государственный учетный номер (инвентарный) здания, сооружения, объекта незавершенного строительства, расположенного на земельном участке	23:26:1001002:738
8.	Вид (виды) разрешенного использования	для садоводства
8.1.	Дополнительные сведения об использовании земельного участка	—
9.	Сведения о земельных участках (землях общего пользования, территории общего пользования), посредством которых обеспечивается доступ	—
10.	Иные сведения	При выполнении комплексных кадастровых работ было выявлено, что при съемке земельного участка была допущена ошибка в определении координат характерных точек его границ. Подрядчиком комплексных кадастровых работ были произведены повторные определения координат всех точек границ данного земельного участка, позволяющие идентифицировать их фактическое местоположение на местности. Повторные измерения подтвердили наличие ошибки в местоположении границ земельного участка. На земельном участке расположен объект капитального строительства с кадастровым номером 23:26:1001002:738

4. Пояснения к сведениям об уточняемом земельном участке с кадастровым номером 23:26:1001002:361 :

1.	—

1. Сведения о характерных точках границ уточняемого земельного участка с кадастровым номером 23:26:1001002:362 :

Система координат МСК-23, зона 1 Зона № 1

Обозначение характерных точек границ	Координаты, м				Метод определения координат	Формулы, примененные для расчета средней квадратической погрешности определения координат характерных точек границ (Mt), с подставленными в такие формулы значениями и итоговые (вычисленные) значения Mt, м	Описание закрепления точки
	содержатся в Едином государственном реестре недвижимости		определены в результате выполнения комплексных кадастровых работ				
	X	Y	X	Y			
1	2	3	4	5	6	7	8
664/1011	456 650,19	1 367 582,69	456 650,14	1 367 582,24	Метод спутниковых геодезических измерений (определений)	√(m0^2 + m1^2) = √(0,07^2 + 0,07^2) = 0,10	—

1	2	3	4	5	6	7	8
667/1012	456 635,36	1 367 579,21	456 635,28	1 367 578,80	Метод спутниковых геодезических измерений (определений)	√(m0^2 + m1^2) = √(0,07^2 + 0,07^2) = 0,10	—
666/1013	456 645,20	1 367 539,04	456 644,75	1 367 538,60			
665/1014	456 659,30	1 367 542,02	456 659,06	1 367 541,66			
664/1011	456 650,19	1 367 582,69	456 650,14	1 367 582,24			

2. Сведения о частях границ уточняемого земельного участка с кадастровым номером 23:26:1001002:362 :

Обозначение части границ		Горизонтальное проложение (S), м	Описание прохождения части границ	Сведения о согласовании местоположения границ (согласовано/спорное)
от т.	до т.			
1	2	3	4	5
1011	1012	15,25	—	согласовано
1012	1013	41,30		
1013	1014	14,63		
1014	1011	41,55		

3. Сведения о характеристиках уточняемого земельного участка с кадастровым номером 23:26:1001002:362 :

№ п/п	Наименование характеристики	Значение характеристики
1	2	3
1.	Адрес земельного участка	—
1.1.	Сведения о местоположении земельного участка (при отсутствии адреса) в структурированном в соответствии с федеральной информационной адресной системой виде	Российская Федерация, Краснодарский край, Северский р-н, Смоленская ст-ца, Садовод-2 тер. СНТ, уч 1-а
1.2.	Дополнительные сведения о местоположении земельного участка	—
2.	Площадь земельного участка ± величина погрешности определения (вычисления) площади (Р ± ΔР), м²	619 ± 17,00
3.	Формула, примененная для вычисления предельной погрешности определения площади земельного участка, с подставленными значениями и итоговые (вычисленные) значения	3,5*Mt*√(P) = 3,5*0,20*√(619,00) = 17
4.	Площадь земельного участка согласно сведениям Единого государственного реестра недвижимости (Ркад), м²	615,00
5.	Оценка расхождения Р и Ркад (Р - Ркад), м²	4

1	2	3
6.	Предельный минимальный и максимальный размеры земельного участка (Рмин и Рмакс), м²	Рмин = Рмин = 400 Рмакс = Рмакс = 2 000
7.	Кадастровый или иной государственный учетный номер (инвентарный) здания, сооружения, объекта незавершенного строительства, расположенного на земельном участке	—
8.	Вид (виды) разрешенного использования	для садоводства
8.1.	Дополнительные сведения об использовании земельного участка	—
9.	Сведения о земельных участках (землях общего пользования, территории общего пользования), посредством которых обеспечивается доступ	—
10.	Иные сведения	При выполнении комплексных кадастровых работ было выявлено, что при съемке земельного участка была допущена ошибка в определении координат характерных точек его границ. Подрядчиком комплексных кадастровых работ были произведены повторные определения координат всех точек границ данного земельного участка, позволяющие идентифицировать их фактическое местоположение на местности. Повторные измерения подтвердили наличие ошибки в местоположении границ земельного участка.

4. Пояснения к сведениям об уточняемом земельном участке с кадастровым номером 23:26:1001002:362 :

1.	—

1. Сведения о характерных точках границ уточняемого земельного участка с кадастровым номером 23:26:1001002:364 :

Система координат МСК-23, зона 1 Зона № 1

Обозначение характерных точек границ	Координаты, м				Метод определения координат	Формулы, примененные для расчета средней квадратической погрешности определения координат характерных точек границ (Mt), с подставленными в такие формулы значениями и итоговые (вычисленные) значения Mt, м	Описание закрепления точки
	содержатся в Едином государственном реестре недвижимости		определены в результате выполнения комплексных кадастровых работ				
	X	Y	X	Y			
1	2	3	4	5	6	7	8
668/1019	456 577,41	1 367 565,28	456 576,96	1 367 564,84	Метод спутниковых геодезических измерений (определений)	√(m0^2 + m1^2) = √(0,07^2 + 0,07^2) = 0,10	—
671/1020	456 563,02	1 367 562,05	456 562,41	1 367 561,84			

1	2	3	4	5	6	7	8
670/1021	456 572,16	1 367 522,76	456 571,14	1 367 522,10	Метод спутниковых геодезических измерений (определений)	√(m0^2 + m1^2) = √(0,07^2 + 0,07^2) = 0,10	Долговременный межевой знак
669/1022	456 586,33	1 367 526,80	456 586,07	1 367 525,64			
668/1019	456 577,41	1 367 565,28	456 576,96	1 367 564,84			—

2. Сведения о частях границ уточняемого земельного участка с кадастровым номером 23:26:1001002:364 :

Обозначение части границ		Горизонтальное проложение (S), м	Описание прохождения части границ	Сведения о согласовании местоположения границ (согласовано/спорное)
от т.	до т.			
1	2	3	4	5
1019	1020	14,86	—	согласовано
1020	1021	40,69		
1021	1022	15,34		
1022	1019	40,24		

3. Сведения о характеристиках уточняемого земельного участка с кадастровым номером 23:26:1001002:364 :

№ п/п	Наименование характеристики	Значение характеристики
1	2	3
1.	Адрес земельного участка	—
1.1.	Сведения о местоположении земельного участка (при отсутствии адреса) в структурированном в соответствии с федеральной информационной адресной системой виде	Российская Федерация, Краснодарский край, Северский р-н, Смоленская ст-ца, Садовод-2 тер. СНТ, уч 33а
1.2.	Дополнительные сведения о местоположении земельного участка	—
2.	Площадь земельного участка ± величина погрешности определения (вычисления) площади (Р ± ΔР), м²	611 ± 17,00
3.	Формула, примененная для вычисления предельной погрешности определения площади земельного участка, с подставленными значениями и итоговые (вычисленные) значения	3,5*Mt*√(P) = 3,5*0,20*√(611,00) = 17
4.	Площадь земельного участка согласно сведениям Единого государственного реестра недвижимости (Ркад), м²	588,00
5.	Оценка расхождения Р и Ркад (Р - Ркад), м²	23
6.	Предельный минимальный и максимальный размеры земельного участка (Рмин и Рмакс), м²	Рмин = Рмин = 400 Рмакс = Рмакс = 2 000

1	2	3
7.	Кадастровый или иной государственный учетный номер (инвентарный) здания, сооружения, объекта незавершенного строительства, расположенного на земельном участке	—
8.	Вид (виды) разрешенного использования	для садоводства
8.1.	Дополнительные сведения об использовании земельного участка	—
9.	Сведения о земельных участках (землях общего пользования, территории общего пользования), посредством которых обеспечивается доступ	—
10.	Иные сведения	При выполнении комплексных кадастровых работ было выявлено, что при съемке земельного участка была допущена ошибка в определении координат характерных точек его границ. Подрядчиком комплексных кадастровых работ были произведены повторные определения координат всех точек границ данного земельного участка, позволяющие идентифицировать их фактическое местоположение на местности. Повторные измерения подтвердили наличие ошибки в местоположении границ земельного участка.

4. Пояснения к сведениям об уточняемом земельном участке с кадастровым номером 23:26:1001002:364 :

1.	—

1. Сведения о характерных точках границ уточняемого земельного участка с кадастровым номером 23:26:1001002:365 :

Система координат МСК-23, зона 1 Зона № 1

Обозначение характерных точек границ	Координаты, м				Метод определения координат	Формулы, примененные для расчета средней квадратической погрешности определения координат характерных точек границ (Mt), с подставленными в такие формулы значениями и итоговые (вычисленные) значения Mt, м	Описание закрепления точки
	содержатся в Едином государственном реестре недвижимости		определены в результате выполнения комплексных кадастровых работ				
	X	Y	X	Y			
1	2	3	4	5	6	7	8
672/1023	456 526,33	1 367 554,91	456 526,22	1 367 554,42	Метод спутниковых геодезических измерений (определений)	√(m0^2 + m1^2) = √(0,07^2 + 0,07^2) = 0,10	Закрепление отсутствует
673/1024	456 510,38	1 367 552,18	456 509,96	1 367 551,42			
674/1025	456 510,91	1 367 550,40	456 510,56	1 367 549,40			

1	2	3	4	5	6	7	8
675/1026	456 513,08	1 367 542,62	456 512,73	1 367 541,62	Метод спутниковых геодезических измерений (определений)	√(m0^2 + m1^2) = √(0,07^2 + 0,07^2) = 0,10	Закрепление отсутствует
676/1027	456 514,68	1 367 537,26	456 514,33	1 367 536,26			
677/1028	456 514,68	1 367 532,71	456 514,33	1 367 531,71			
678/1029	456 514,97	1 367 532,10	456 514,62	1 367 531,10			
679/1030	456 516,82	1 367 524,47	456 516,47	1 367 523,47			
680/1031	456 519,99	1 367 512,85	456 519,64	1 367 511,85			
681/1032	456 534,69	1 367 515,96	456 534,34	1 367 514,96			
672/1023	456 526,33	1 367 554,91	456 526,22	1 367 554,42			

2. Сведения о частях границ уточняемого земельного участка с кадастровым номером 23:26:1001002:365 :

Обозначение части границ		Горизонтальное проложение (S), м	Описание прохождения части границ	Сведения о согласовании местоположения границ (согласовано/спорное)
от т.	до т.			
1	2	3	4	5
1023	1024	16,53	—	согласовано
1024	1025	2,11		
1025	1026	8,08		
1026	1027	5,59		
1027	1028	4,55		
1028	1029	0,68		
1029	1030	7,85		
1030	1031	12,04		
1031	1032	15,03		
1032	1023	40,29		

3. Сведения о характеристиках уточняемого земельного участка с кадастровым номером 23:26:1001002:365 :

№ п/п	Наименование характеристики	Значение характеристики
1	2	3

1	2	3
1.	Адрес земельного участка	—
1.1.	Сведения о местоположении земельного участка (при отсутствии адреса) в структурированном в соответствии с федеральной информационной адресной системой виде	Российская Федерация, Краснодарский край, Северский р-н, Смоленская ст-ца, Садовод-2 тер. СНТ, уч 91-а
1.2.	Дополнительные сведения о местоположении земельного участка	—
2.	Площадь земельного участка ± величина погрешности определения (вычисления) площади (Р ± ΔР), м²	638 ± 18,00
3.	Формула, примененная для вычисления предельной погрешности определения площади земельного участка, с подставленными значениями и итоговые (вычисленные) значения	3,5*Mt*√(P) = 3,5*0,20*√(638,00) = 18
4.	Площадь земельного участка согласно сведениям Единого государственного реестра недвижимости (Ркад), м²	625,00
5.	Оценка расхождения Р и Ркад (Р - Ркад), м²	13
6.	Предельный минимальный и максимальный размеры земельного участка (Рмин и Рмакс), м²	Рмин = Рмин = 400 Рмакс = Рмакс = 2 000
7.	Кадастровый или иной государственный учетный номер (инвентарный) здания, сооружения, объекта незавершенного строительства, расположенного на земельном участке	—
8.	Вид (виды) разрешенного использования	для садоводства
8.1.	Дополнительные сведения об использовании земельного участка	—
9.	Сведения о земельных участках (землях общего пользования, территории общего пользования), посредством которых обеспечивается доступ	—
10.	Иные сведения	При выполнении комплексных кадастровых работ было выявлено, что при съемке земельного участка была допущена ошибка в определении координат характерных точек его границ. Подрядчиком комплексных кадастровых работ были произведены повторные определения координат всех точек границ данного земельного участка, позволяющие идентифицировать их фактическое местоположение на местности. Повторные измерения подтвердили наличие ошибки в местоположении границ земельного участка.
4. Пояснения к сведениям об уточняемом земельном участке с кадастровым номером		23:26:1001002:365 :
1.	—	

1. Сведения о характерных точках границ уточняемого земельного участка с кадастровым номером 23:26:1001002:367 :

Система координат МСК-23, зона 1 Зона № 1

Обозначение характерных точек границ	Координаты, м				Метод определения координат	Формулы, примененные для расчета средней квадратической погрешности определения координат характерных точек границ (Mt), с подставленными в такие формулы значениями и итоговые (вычисленные) значения Mt, м	Описание закрепления точки
	содержатся в Едином государственном реестре недвижимости		определены в результате выполнения комплексных кадастровых работ				
	X	Y	X	Y			
1	2	3	4	5	6	7	8
682/1033	456 452,55	1 367 540,14	456 452,58	1 367 539,52	Метод спутниковых геодезических измерений (определений)	√(m0^2 + m1^2) = √(0,07^2 + 0,07^2) = 0,10	—
685/1034	456 437,29	1 367 536,35	456 437,32	1 367 535,73			-
684/1035	456 445,63	1 367 496,41	456 445,66	1 367 495,79			
683/1036	456 461,11	1 367 499,18	456 461,10	1 367 499,17			—
682/1033	456 452,55	1 367 540,14	456 452,58	1 367 539,52			

2. Сведения о частях границ уточняемого земельного участка с кадастровым номером 23:26:1001002:367 :

Обозначение части границ		Горизонтальное проложение (S), м	Описание прохождения части границ	Сведения о согласовании местоположения границ (согласовано/спорное)
от т.	до т.			
1	2	3	4	5
1033	1034	15,72	—	согласовано
1034	1035	40,80		
1035	1036	15,81		
1036	1033	41,24		

3. Сведения о характеристиках уточняемого земельного участка с кадастровым номером 23:26:1001002:367 :

№ п/п	Наименование характеристики	Значение характеристики
1	2	3

1	2	3
1.	Адрес земельного участка	—
1.1.	Сведения о местоположении земельного участка (при отсутствии адреса) в структурированном в соответствии с федеральной информационной адресной системой виде	Российская Федерация, Краснодарский край, Северский р-н, Смоленская ст-ца, Садовод-2 тер. СНТ, уч 26
1.2.	Дополнительные сведения о местоположении земельного участка	—
2.	Площадь земельного участка ± величина погрешности определения (вычисления) площади (Р ± ΔР), м²	646 ± 18,00
3.	Формула, примененная для вычисления предельной погрешности определения площади земельного участка, с подставленными значениями и итоговые (вычисленные) значения	3,5*Mt*√(P) = 3,5*0,20*√(646,00) = 18
4.	Площадь земельного участка согласно сведениям Единого государственного реестра недвижимости (Ркад), м²	650,00
5.	Оценка расхождения Р и Ркад (Р - Ркад), м²	4
6.	Предельный минимальный и максимальный размеры земельного участка (Рмин и Рмакс), м²	Рмин = Рмин = 400 Рмакс = Рмакс = 2 000
7.	Кадастровый или иной государственный учетный номер (инвентарный) здания, сооружения, объекта незавершенного строительства, расположенного на земельном участке	—
8.	Вид (виды) разрешенного использования	для садоводства
8.1.	Дополнительные сведения об использовании земельного участка	—
9.	Сведения о земельных участках (землях общего пользования, территории общего пользования), посредством которых обеспечивается доступ	—
10.	Иные сведения	При выполнении комплексных кадастровых работ было выявлено, что при съемке земельного участка была допущена ошибка в определении координат характерных точек его границ. Подрядчиком комплексных кадастровых работ были произведены повторные определения координат всех точек границ данного земельного участка, позволяющие идентифицировать их фактическое местоположение на местности. Повторные измерения подтвердили наличие ошибки в местоположении границ земельного участка.
4. Пояснения к сведениям об уточняемом земельном участке с кадастровым номером		23:26:1001002:367 :
1.	—	

1. Сведения о характерных точках границ уточняемого земельного участка с кадастровым номером 23:26:1001002:368 :

Система координат МСК-23, зона 1 Зона № 1

Обозначение характерных точек границ	Координаты, м				Метод определения координат	Формулы, примененные для расчета средней квадратической погрешности определения координат характерных точек границ (Mt), с подставленными в такие формулы значениями и итоговые (вычисленные) значения Mt, м	Описание закрепления точки
	содержатся в Едином государственном реестре недвижимости		определены в результате выполнения комплексных кадастровых работ				
	X	Y	X	Y			
1	2	3	4	5	6	7	8
685/1034	456 437,29	1 367 536,35	456 437,32	1 367 535,73	Метод спутниковых геодезических измерений (определений)	√(m0^2 + m1^2) = √(0,07^2 + 0,07^2) = 0,10	-
686/1037	456 420,13	1 367 532,44	456 420,16	1 367 531,82			
687/1038	456 432,61	1 367 492,86	456 432,64	1 367 492,24			
684/1035	456 445,63	1 367 496,41	456 445,66	1 367 495,79			
685/1034	456 437,29	1 367 536,35	456 437,32	1 367 535,73			

2. Сведения о частях границ уточняемого земельного участка с кадастровым номером 23:26:1001002:368 :

Обозначение части границ		Горизонтальное проложение (S), м	Описание прохождения части границ	Сведения о согласовании местоположения границ (согласовано/спорное)
от т.	до т.			
1	2	3	4	5
1034	1037	17,60	—	согласовано
1037	1038	41,50		
1038	1035	13,50		
1035	1034	40,80		

3. Сведения о характеристиках уточняемого земельного участка с кадастровым номером 23:26:1001002:368 :

№ п/п	Наименование характеристики	Значение характеристики
1	2	3

1	2	3
1.	Адрес земельного участка	—
1.1.	Сведения о местоположении земельного участка (при отсутствии адреса) в структурированном в соответствии с федеральной информационной адресной системой виде	Российская Федерация, Краснодарский край, Северский р-н, Смоленский с/о
1.2.	Дополнительные сведения о местоположении земельного участка	—
2.	Площадь земельного участка ± величина погрешности определения (вычисления) площади (Р ± ΔР), м²	639 ± 18,00
3.	Формула, примененная для вычисления предельной погрешности определения площади земельного участка, с подставленными значениями и итоговые (вычисленные) значения	3,5*Mt*√(P) = 3,5*0,20*√(639,00) = 18
4.	Площадь земельного участка согласно сведениям Единого государственного реестра недвижимости (Ркад), м²	639,00
5.	Оценка расхождения Р и Ркад (Р - Ркад), м²	0
6.	Предельный минимальный и максимальный размеры земельного участка (Рмин и Рмакс), м²	Рмин = Рмин = 400 Рмакс = Рмакс = 2 000
7.	Кадастровый или иной государственный учетный номер (инвентарный) здания, сооружения, объекта незавершенного строительства, расположенного на земельном участке	23:26:1001002:673
8.	Вид (виды) разрешенного использования	для садоводства
8.1.	Дополнительные сведения об использовании земельного участка	—
9.	Сведения о земельных участках (землях общего пользования, территории общего пользования), посредством которых обеспечивается доступ	—
10.	Иные сведения	При выполнении комплексных кадастровых работ было выявлено, что при съемке земельного участка была допущена ошибка в определении координат характерных точек его границ. Подрядчиком комплексных кадастровых работ были произведены повторные определения координат всех точек границ данного земельного участка, позволяющие идентифицировать их фактическое местоположение на местности. Повторные измерения подтвердили наличие ошибки в местоположении границ земельного участка. На земельном участке расположен объект капитального строительства с кадастровым номером 23:26:1001002:673
4. Пояснения к сведениям об уточняемом земельном участке с кадастровым номером		23:26:1001002:368 :
1.	—	

1. Сведения о характерных точках границ уточняемого земельного участка с кадастровым номером 23:26:1001002:369 :

Система координат МСК-23, зона 1 Зона № 1

Обозначение характерных точек границ	Координаты, м				Метод определения координат	Формулы, примененные для расчета средней квадратической погрешности определения координат характерных точек границ (Mt), с подставленными в такие формулы значениями и итоговые (вычисленные) значения Mt, м	Описание закрепления точки
	содержатся в Едином государственном реестре недвижимости		определены в результате выполнения комплексных кадастровых работ				
	X	Y	X	Y			
1	2	3	4	5	6	7	8
688/1039	456 377,61	1 367 526,12	456 377,62	1 367 524,51	Метод спутниковых геодезических измерений (определений)	√(m0^2 + m1^2) = √(0,07^2 + 0,07^2) = 0,10	—
693/1040	456 352,20	1 367 518,77	456 350,18	1 367 517,30			
692/1041	456 349,40	1 367 489,88	456 347,94	1 367 489,89			
691/1042	456 385,12	1 367 495,36	456 384,70	1 367 495,02			
690/1043	456 378,36	1 367 519,15	456 378,65	1 367 517,05			
1044	456 378,04	1 367 522,13	—	—		0,10	
688/1039	456 377,61	1 367 526,12	456 377,62	1 367 524,51		√(m0^2 + m1^2) = √(0,07^2 + 0,07^2) = 0,10	

2. Сведения о частях границ уточняемого земельного участка с кадастровым номером 23:26:1001002:369 :

Обозначение части границ		Горизонтальное проложение (S), м	Описание прохождения части границ	Сведения о согласовании местоположения границ (согласовано/спорное)
от т.	до т.			
1	2	3	4	5
1039	1040	28,37	—	согласовано
1040	1041	27,50		
1041	1042	37,12		
1042	1043	22,85		
1043	1039	7,53		

3. Сведения о характеристиках уточняемого земельного участка с кадастровым номером		23:26:1001002:369 :
№ п/п	Наименование характеристики	Значение характеристики
1	2	3
1.	Адрес земельного участка	—
1.1.	Сведения о местоположении земельного участка (при отсутствии адреса) в структурированном в соответствии с федеральной информационной адресной системой виде	Российская Федерация, Краснодарский край, Северский р-н, с/т "Садовод-2" с, Сиреневая ул, участок №29
1.2.	Дополнительные сведения о местоположении земельного участка	—
2.	Площадь земельного участка ± величина погрешности определения (вычисления) площади (Р ± ΔР), м²	917 ± 21,00
3.	Формула, примененная для вычисления предельной погрешности определения площади земельного участка, с подставленными значениями и итоговые (вычисленные) значения	3,5*Mt*√(P) = 3,5*0,20*√(917,00) = 21
4.	Площадь земельного участка согласно сведениям Единого государственного реестра недвижимости (Ркад), м²	917,00
5.	Оценка расхождения Р и Ркад (Р - Ркад), м²	0
6.	Предельный минимальный и максимальный размеры земельного участка (Рмин и Рмакс), м²	Рмин = Рмин = 400 Рмакс = Рмакс = 2 000
7.	Кадастровый или иной государственный учетный номер (инвентарный) здания, сооружения, объекта незавершенного строительства, расположенного на земельном участке	—
8.	Вид (виды) разрешенного использования	для садоводства
8.1.	Дополнительные сведения об использовании земельного участка	—
9.	Сведения о земельных участках (землях общего пользования, территории общего пользования), посредством которых обеспечивается доступ	—
10.	Иные сведения	При выполнении комплексных кадастровых работ было выявлено, что при съемке земельного участка была допущена ошибка в определении координат характерных точек его границ. Подрядчиком комплексных кадастровых работ были произведены повторные определения координат всех точек границ данного земельного участка, позволяющие идентифицировать их фактическое местоположение на местности. Повторные измерения подтвердили наличие ошибки в местоположении границ земельного участка.
4. Пояснения к сведениям об уточняемом земельном участке с кадастровым номером		23:26:1001002:369 :
1.	—	

1. Сведения о характерных точках границ уточняемого земельного участка с кадастровым номером 23:26:1001002:375 :

Система координат МСК-23, зона 1 Зона № 1

Обозначение характерных точек границ	Координаты, м				Метод определения координат	Формулы, примененные для расчета средней квадратической погрешности определения координат характерных точек границ (Mt), с подставленными в такие формулы значениями и итоговые (вычисленные) значения Mt, м	Описание закрепления точки
	содержатся в Едином государственном реестре недвижимости		определены в результате выполнения комплексных кадастровых работ				
	X	Y	X	Y			
1	2	3	4	5	6	7	8
711/1065	456 680,29	1 367 595,27	456 679,77	1 367 594,99	Метод спутниковых геодезических измерений (определений)	√(m0^2 + m1^2) = √(0,07^2 + 0,07^2) = 0,10	—
712/1066	456 679,65	1 367 597,59	456 679,17	1 367 597,28			
713/1067	456 677,83	1 367 605,18	456 677,34	1 367 604,96			
575/883	456 670,48	1 367 635,85	456 669,97	1 367 635,66			
569/880	456 659,37	1 367 633,44	456 658,61	1 367 633,12			
570/879	456 655,65	1 367 632,56	456 654,89	1 367 632,24			
714/1068	456 664,19	1 367 591,65	456 663,43	1 367 591,33			
715/1069	456 664,57	1 367 590,69	456 663,81	1 367 590,37			
711/1065	456 680,29	1 367 595,27	456 679,77	1 367 594,99			

2. Сведения о частях границ уточняемого земельного участка с кадастровым номером 23:26:1001002:375 :

Обозначение части границ		Горизонтальное проложение (S), м	Описание прохождения части границ	Сведения о согласовании местоположения границ (согласовано/спорное)
от т.	до т.			
1	2	3	4	5
1065	1066	2,37	—	согласовано
1066	1067	7,90		

1	2	3	4	5
1067	883	31,57	—	согласовано
883	880	11,64		
880	879	3,82		
879	1068	41,79		
1068	1069	1,03		
1069	1065	16,62		

3. Сведения о характеристиках уточняемого земельного участка с кадастровым номером 23:26:1001002:375 :

№ п/п	Наименование характеристики	Значение характеристики
1	2	3
1.	Адрес земельного участка	—
1.1.	Сведения о местоположении земельного участка (при отсутствии адреса) в структурированном в соответствии с федеральной информационной адресной системой виде	Российская Федерация, Краснодарский край, Северский р-н
1.2.	Дополнительные сведения о местоположении земельного участка	—
2.	Площадь земельного участка ± величина погрешности определения (вычисления) площади (Р ± ΔР), м²	681 ± 18,00
3.	Формула, примененная для вычисления предельной погрешности определения площади земельного участка, с подставленными значениями и итоговые (вычисленные) значения	3,5*Mt*√(P) = 3,5*0,20*√(681,00) = 18
4.	Площадь земельного участка согласно сведениям Единого государственного реестра недвижимости (Ркад), м²	669,00
5.	Оценка расхождения Р и Ркад (Р - Ркад), м²	12
6.	Предельный минимальный и максимальный размеры земельного участка (Рмин и Рмакс), м²	Рмин = Рмин = 400 Рмакс = Рмакс = 2 000
7.	Кадастровый или иной государственный учетный номер (инвентарный) здания, сооружения, объекта незавершенного строительства, расположенного на земельном участке	23:26:0000000:1270
8.	Вид (виды) разрешенного использования	для садоводства
8.1.	Дополнительные сведения об использовании земельного участка	—
9.	Сведения о земельных участках (землях общего пользования, территории общего пользования), посредством которых обеспечивается доступ	—

1	2	3
10.	Иные сведения	При выполнении комплексных кадастровых работ было выявлено, что при съемке земельного участка была допущена ошибка в определении координат характерных точек его границ. Подрядчиком комплексных кадастровых работ были произведены повторные определения координат всех точек границ данного земельного участка, позволяющие идентифицировать их фактическое местоположение на местности. Повторные измерения подтвердили наличие ошибки в местоположении границ земельного участка. На земельном участке расположен объект капитального строительства с кадастровым номером 23:26:0000000:1270

4. Пояснения к сведениям об уточняемом земельном участке с кадастровым номером 23:26:1001002:375 :

1.	—

1. Сведения о характерных точках границ уточняемого земельного участка с кадастровым номером 23:26:1001002:377 :

Система координат МСК-23, зона 1 Зона № 1

Обозначение характерных точек границ	Координаты, м				Метод определения координат	Формулы, примененные для расчета средней квадратической погрешности определения координат характерных точек границ (Mt), с подставленными в такие формулы значениями и итоговые (вычисленные) значения Mt, м	Описание закрепления точки
	содержатся в Едином государственном реестре недвижимости		определены в результате выполнения комплексных кадастровых работ				
	X	Y	X	Y			
1	2	3	4	5	6	7	8
716/1073	456 547,04	1 367 565,52	456 546,16	1 367 564,70	Метод спутниковых геодезических измерений (определений)	√(m0^2 + m1^2) = √(0,07^2 + 0,07^2) = 0,10	—
629/968	456 561,63	1 367 568,78	456 561,32	1 367 568,37			
630/980	456 553,02	1 367 608,71	456 552,58	1 367 608,45			-
717/1074	456 538,33	1 367 605,66	456 537,38	1 367 605,22			
716/1073	456 547,04	1 367 565,52	456 546,16	1 367 564,70			—

2. Сведения о частях границ уточняемого земельного участка с кадастровым номером 23:26:1001002:377 :

Обозначение части границ		Горизонтальное проложение (S), м	Описание прохождения части границ	Сведения о согласовании местоположения границ (согласовано/спорное)
от т.	до т.			

1	2	3	4	5
1073	968	15,60	—	согласовано
968	980	41,02		
980	1074	15,54		
1074	1073	41,46		

3. Сведения о характеристиках уточняемого земельного участка с кадастровым номером 23:26:1001002:377 :

№ п/п	Наименование характеристики	Значение характеристики
1	2	3
1.	Адрес земельного участка	—
1.1.	Сведения о местоположении земельного участка (при отсутствии адреса) в структурированном в соответствии с федеральной информационной адресной системой виде	Российская Федерация, Краснодарский край, Северский р-н
1.2.	Дополнительные сведения о местоположении земельного участка	—
2.	Площадь земельного участка ± величина погрешности определения (вычисления) площади (Р ± ΔР), м²	642 ± 18,00
3.	Формула, примененная для вычисления предельной погрешности определения площади земельного участка, с подставленными значениями и итоговые (вычисленные) значения	3,5*Mt*√(P) = 3,5*0,20*√(642,00) = 18
4.	Площадь земельного участка согласно сведениям Единого государственного реестра недвижимости (Ркад), м²	613,00
5.	Оценка расхождения Р и Ркад (Р - Ркад), м²	29
6.	Предельный минимальный и максимальный размеры земельного участка (Рмин и Рмакс), м²	Рмин = Рмин = 400 Рмакс = Рмакс = 2 000
7.	Кадастровый или иной государственный учетный номер (инвентарный) здания, сооружения, объекта незавершенного строительства, расположенного на земельном участке	23:26:1001002:660
8.	Вид (виды) разрешенного использования	для садоводства
8.1.	Дополнительные сведения об использовании земельного участка	—
9.	Сведения о земельных участках (землях общего пользования, территории общего пользования), посредством которых обеспечивается доступ	—

1	2	3
10.	Иные сведения	При выполнении комплексных кадастровых работ было выявлено, что при съемке земельного участка была допущена ошибка в определении координат характерных точек его границ. Подрядчиком комплексных кадастровых работ были произведены повторные определения координат всех точек границ данного земельного участка, позволяющие идентифицировать их фактическое местоположение на местности. Повторные измерения подтвердили наличие ошибки в местоположении границ земельного участка. На земельном участке расположен объект капитального строительства с кадастровым номером 23:26:1001002:660

4. Пояснения к сведениям об уточняемом земельном участке с кадастровым номером 23:26:1001002:377 :

1.	—

1. Сведения о характерных точках границ уточняемого земельного участка с кадастровым номером 23:26:1001002:381 :

Система координат МСК-23, зона 1 Зона № 1

Обозначение характерных точек границ	Координаты, м				Метод определения координат	Формулы, примененные для расчета средней квадратической погрешности определения координат характерных точек границ (Mt), с подставленными в такие формулы значениями и итоговые (вычисленные) значения Mt, м	Описание закрепления точки
	содержатся в Едином государственном реестре недвижимости		определены в результате выполнения комплексных кадастровых работ				
	X	Y	X	Y			
1	2	3	4	5	6	7	8
724/1081	456 754,45	1 367 606,73	456 754,00	1 367 606,60	Метод спутниковых геодезических измерений (определений)	√(m0^2 + m1^2) = √(0,07^2 + 0,07^2) = 0,10	—
727/1082	456 762,28	1 367 565,32	456 761,88	1 367 564,73			
726/1083	456 776,58	1 367 568,60	456 776,38	1 367 568,47			
1084	456 769,13	1 367 609,78	456 769,13	1 367 609,78			-
724/1081	456 754,45	1 367 606,73	456 754,00	1 367 606,60			—

2. Сведения о частях границ уточняемого земельного участка с кадастровым номером 23:26:1001002:381 :

Обозначение части границ		Горизонтальное проложение (S), м	Описание прохождения части границ	Сведения о согласовании местоположения границ (согласовано/спорное)
от т.	до т.			

1	2	3	4	5
1081	1082	42,61	—	согласовано
1082	1083	14,97		
1083	1084	41,94		
1084	1081	15,46		

3. Сведения о характеристиках уточняемого земельного участка с кадастровым номером 23:26:1001002:381 :

№ п/п	Наименование характеристики	Значение характеристики
1	2	3
1.	Адрес земельного участка	—
1.1.	Сведения о местоположении земельного участка (при отсутствии адреса) в структурированном в соответствии с федеральной информационной адресной системой виде	Российская Федерация, Краснодарский край, Северский р-н, Смоленская ст-ца, Садовод-2 тер. СНТ, уч 9
1.2.	Дополнительные сведения о местоположении земельного участка	—
2.	Площадь земельного участка ± величина погрешности определения (вычисления) площади (Р ± ΔР), м²	642 ± 18,00
3.	Формула, примененная для вычисления предельной погрешности определения площади земельного участка, с подставленными значениями и итоговые (вычисленные) значения	3,5*Mt*√(P) = 3,5*0,20*√(642,00) = 18
4.	Площадь земельного участка согласно сведениям Единого государственного реестра недвижимости (Ркад), м²	618,00
5.	Оценка расхождения Р и Ркад (Р - Ркад), м²	24
6.	Предельный минимальный и максимальный размеры земельного участка (Рмин и Рмакс), м²	Рмин = Рмин = 400 Рмакс = Рмакс = 2 000
7.	Кадастровый или иной государственный учетный номер (инвентарный) здания, сооружения, объекта незавершенного строительства, расположенного на земельном участке	23:26:0000000:1181
8.	Вид (виды) разрешенного использования	для садоводства
8.1.	Дополнительные сведения об использовании земельного участка	—
9.	Сведения о земельных участках (землях общего пользования, территории общего пользования), посредством которых обеспечивается доступ	—

1	2	3
10.	Иные сведения	При выполнении комплексных кадастровых работ было выявлено, что при съемке земельного участка была допущена ошибка в определении координат характерных точек его границ. Подрядчиком комплексных кадастровых работ были произведены повторные определения координат всех точек границ данного земельного участка, позволяющие идентифицировать их фактическое местоположение на местности. Повторные измерения подтвердили наличие ошибки в местоположении границ земельного участка. На земельном участке расположен объект капитального строительства с кадастровым номером 23:26:0000000:1181

4. Пояснения к сведениям об уточняемом земельном участке с кадастровым номером 23:26:1001002:381 :

1.	—

1. Сведения о характерных точках границ уточняемого земельного участка с кадастровым номером 23:26:1001002:382 :

Система координат МСК-23, зона 1 Зона № 1

Обозначение характерных точек границ	Координаты, м				Метод определения координат	Формулы, примененные для расчета средней квадратической погрешности определения координат характерных точек границ (Mt), с подставленными в такие формулы значениями и итоговые (вычисленные) значения Mt, м	Описание закрепления точки
	содержатся в Едином государственном реестре недвижимости		определены в результате выполнения комплексных кадастровых работ				
	X	Y	X	Y			
1	2	3	4	5	6	7	8
728/1085	456 739,42	1 367 603,56	456 738,97	1 367 603,12	Метод спутниковых геодезических измерений (определений)	√(m0^2 + m1^2) = √(0,07^2 + 0,07^2) = 0,10	—
653/1002	456 724,26	1 367 599,95	456 723,81	1 367 599,51			
654/1001	456 732,71	1 367 558,54	456 732,25	1 367 558,36			
729/1086	456 748,04	1 367 561,66	456 747,15	1 367 561,45			
728/1085	456 739,42	1 367 603,56	456 738,97	1 367 603,12			

2. Сведения о частях границ уточняемого земельного участка с кадастровым номером 23:26:1001002:382 :

Обозначение части границ		Горизонтальное проложение (S), м	Описание прохождения части границ	Сведения о согласовании местоположения границ (согласовано/спорное)
от т.	до т.			

1	2	3	4	5
1085	1002	15,58	—	согласовано
1002	1001	42,01		
1001	1086	15,22		
1086	1085	42,47		

3. Сведения о характеристиках уточняемого земельного участка с кадастровым номером 23:26:1001002:382 :

№ п/п	Наименование характеристики	Значение характеристики
1	2	3
1.	Адрес земельного участка	—
1.1.	Сведения о местоположении земельного участка (при отсутствии адреса) в структурированном в соответствии с федеральной информационной адресной системой виде	Российская Федерация, Краснодарский край, Северский р-н, Смоленская ст-ца, Садовод-2 тер. СНТ, уч 12, 13
1.2.	Дополнительные сведения о местоположении земельного участка	—
2.	Площадь земельного участка ± величина погрешности определения (вычисления) площади (Р ± ΔР), м²	650 ± 18,00
3.	Формула, примененная для вычисления предельной погрешности определения площади земельного участка, с подставленными значениями и итоговые (вычисленные) значения	3,5*Mt*√(P) = 3,5*0,20*√(650,00) = 18
4.	Площадь земельного участка согласно сведениям Единого государственного реестра недвижимости (Ркад), м²	611,00
5.	Оценка расхождения Р и Ркад (Р - Ркад), м²	39
6.	Предельный минимальный и максимальный размеры земельного участка (Рмин и Рмакс), м²	Рмин = Рмин = 400 Рмакс = Рмакс = 2 000
7.	Кадастровый или иной государственный учетный номер (инвентарный) здания, сооружения, объекта незавершенного строительства, расположенного на земельном участке	23:26:0000000:2687
8.	Вид (виды) разрешенного использования	для садоводства
8.1.	Дополнительные сведения об использовании земельного участка	—
9.	Сведения о земельных участках (землях общего пользования, территории общего пользования), посредством которых обеспечивается доступ	—

1	2	3
10.	Иные сведения	При выполнении комплексных кадастровых работ было выявлено, что при съемке земельного участка была допущена ошибка в определении координат характерных точек его границ. Подрядчиком комплексных кадастровых работ были произведены повторные определения координат всех точек границ данного земельного участка, позволяющие идентифицировать их фактическое местоположение на местности. Повторные измерения подтвердили наличие ошибки в местоположении границ земельного участка. На земельном участке расположен объект капитального строительства с кадастровым номером 23:26:0000000:2687

4. Пояснения к сведениям об уточняемом земельном участке с кадастровым номером 23:26:1001002:382 :

1.	—

1. Сведения о характерных точках границ уточняемого земельного участка с кадастровым номером 23:26:1001002:383 :

Система координат МСК-23, зона 1 Зона № 1

Обозначение характерных точек границ	Координаты, м				Метод определения координат	Формулы, примененные для расчета средней квадратической погрешности определения координат характерных точек границ (Mt), с подставленными в такие формулы значениями и итоговые (вычисленные) значения Mt, м	Описание закрепления точки
	содержатся в Едином государственном реестре недвижимости		определены в результате выполнения комплексных кадастровых работ				
	X	Y	X	Y			
1	2	3	4	5	6	7	8
656/1003	456 695,37	1 367 593,05	456 694,92	1 367 592,61	Метод спутниковых геодезических измерений (определений)	√(m0^2 + m1^2) = √(0,07^2 + 0,07^2) = 0,10	—
661/1008	456 697,27	1 367 583,74	456 696,82	1 367 583,30			
660/1007	456 697,01	1 367 580,13	456 696,56	1 367 579,69			
659/1006	456 703,27	1 367 551,75	456 702,82	1 367 551,31			
655/1000	456 718,07	1 367 555,16	456 717,62	1 367 554,72			
652/999	456 709,65	1 367 596,47	456 709,20	1 367 596,03			
656/1003	456 695,37	1 367 593,05	456 694,92	1 367 592,61			

2. Сведения о частях границ уточняемого земельного участка с кадастровым номером 23:26:1001002:383 :

Обозначение части границ		Горизонтальное проложение (S), м	Описание прохождения части границ	Сведения о согласовании местоположения границ (согласовано/спорное)
от т.	до т.			
1	2	3	4	5
1003	1008	9,50	—	согласовано
1008	1007	3,62		
1007	1006	29,06		
1006	1000	15,19		
1000	999	42,16		
999	1003	14,68		

3. Сведения о характеристиках уточняемого земельного участка с кадастровым номером 23:26:1001002:383 :

№ п/п	Наименование характеристики	Значение характеристики
1	2	3
1.	Адрес земельного участка	—
1.1.	Сведения о местоположении земельного участка (при отсутствии адреса) в структурированном в соответствии с федеральной информационной адресной системой виде	Российская Федерация, Краснодарский край, Северский р-н, Смоленская ст-ца, Садовод-2 тер. СНТ, уч 14
1.2.	Дополнительные сведения о местоположении земельного участка	—
2.	Площадь земельного участка ± величина погрешности определения (вычисления) площади (Р ± ΔР), м²	641 ± 18,00
3.	Формула, примененная для вычисления предельной погрешности определения площади земельного участка, с подставленными значениями и итоговые (вычисленные) значения	3,5*Mt*√(P) = 3,5*0,20*√(641,00) = 18
4.	Площадь земельного участка согласно сведениям Единого государственного реестра недвижимости (Ркад), м²	641,00
5.	Оценка расхождения Р и Ркад (Р - Ркад), м²	0
6.	Предельный минимальный и максимальный размеры земельного участка (Рмин и Рмакс), м²	Рмин = Рмин = 400 Рмакс = Рмакс = 2 000
7.	Кадастровый или иной государственный учетный номер (инвентарный) здания, сооружения, объекта незавершенного строительства, расположенного на земельном участке	23:26:1001002:705
8.	Вид (виды) разрешенного использования	для садоводства
8.1.	Дополнительные сведения об использовании земельного участка	—

1	2	3
9.	Сведения о земельных участках (землях общего пользования, территории общего пользования), посредством которых обеспечивается доступ	—
10.	Иные сведения	При выполнении комплексных кадастровых работ было выявлено, что при съемке земельного участка была допущена ошибка в определении координат характерных точек его границ. Подрядчиком комплексных кадастровых работ были произведены повторные определения координат всех точек границ данного земельного участка, позволяющие идентифицировать их фактическое местоположение на местности. Повторные измерения подтвердили наличие ошибки в местоположении границ земельного участка. На земельном участке расположен объект капитального строительства с кадастровым номером 23:26:1001002:705

4. Пояснения к сведениям об уточняемом земельном участке с кадастровым номером 23:26:1001002:383 :

1.	—

1. Сведения о характерных точках границ уточняемого земельного участка с кадастровым номером 23:26:1001002:384 :

Система координат МСК-23, зона 1 Зона № 1

Обозначение характерных точек границ	Координаты, м				Метод определения координат	Формулы, примененные для расчета средней квадратической погрешности определения координат характерных точек границ (Mt), с подставленными в такие формулы значениями и итоговые (вычисленные) значения Mt, м	Описание закрепления точки
	содержатся в Едином государственном реестре недвижимости		определены в результате выполнения комплексных кадастровых работ				
	X	Y	X	Y			
1	2	3	4	5	6	7	8
664/1011	456 650,19	1 367 582,69	456 650,14	1 367 582,24	Метод спутниковых геодезических измерений (определений)	√(m0^2 + m1^2) = √(0,07^2 + 0,07^2) = 0,10	—
665/1014	456 659,30	1 367 542,02	456 659,06	1 367 541,66			
663/1010	456 674,58	1 367 545,96	456 673,67	1 367 545,48			-
662/1009	456 665,58	1 367 586,37	456 665,12	1 367 585,82			
664/1011	456 650,19	1 367 582,69	456 650,14	1 367 582,24			—

2. Сведения о частях границ уточняемого земельного участка с кадастровым номером 23:26:1001002:384 :

Обозначение части границ		Горизонтальное проложение (S), м	Описание прохождения части границ	Сведения о согласовании местоположения границ (согласовано/спорное)
от т.	до т.			
1	2	3	4	5
1011	1014	41,55	—	согласовано
1014	1010	15,10		
1010	1009	41,24		
1009	1011	15,40		

3. Сведения о характеристиках уточняемого земельного участка с кадастровым номером 23:26:1001002:384 :

№ п/п	Наименование характеристики	Значение характеристики
1	2	3
1.	Адрес земельного участка	—
1.1.	Сведения о местоположении земельного участка (при отсутствии адреса) в структурированном в соответствии с федеральной информационной адресной системой виде	Российская Федерация, Краснодарский край, Северский р-н, с/о Смоленский с/с, уч 19-а
1.2.	Дополнительные сведения о местоположении земельного участка	—
2.	Площадь земельного участка ± величина погрешности определения (вычисления) площади (Р ± ΔР), м²	631 ± 18,00
3.	Формула, примененная для вычисления предельной погрешности определения площади земельного участка, с подставленными значениями и итоговые (вычисленные) значения	3,5*Mt*√(P) = 3,5*0,20*√(631,00) = 18
4.	Площадь земельного участка согласно сведениям Единого государственного реестра недвижимости (Ркад), м²	617,00
5.	Оценка расхождения Р и Ркад (Р - Ркад), м²	14
6.	Предельный минимальный и максимальный размеры земельного участка (Рмин и Рмакс), м²	Рмин = Рмин = 400 Рмакс = Рмакс = 2 000
7.	Кадастровый или иной государственный учетный номер (инвентарный) здания, сооружения, объекта незавершенного строительства, расположенного на земельном участке	23:26:0000000:1764
8.	Вид (виды) разрешенного использования	для садоводства
8.1.	Дополнительные сведения об использовании земельного участка	—
9.	Сведения о земельных участках (землях общего пользования, территории общего пользования), посредством которых обеспечивается доступ	—

1	2	3
10.	Иные сведения	При выполнении комплексных кадастровых работ было выявлено, что при съемке земельного участка была допущена ошибка в определении координат характерных точек его границ. Подрядчиком комплексных кадастровых работ были произведены повторные определения координат всех точек границ данного земельного участка, позволяющие идентифицировать их фактическое местоположение на местности. Повторные измерения подтвердили наличие ошибки в местоположении границ земельного участка. На земельном участке расположен объект капитального строительства с кадастровым номером 23:26:0000000:1764

4. Пояснения к сведениям об уточняемом земельном участке с кадастровым номером 23:26:1001002:384 :

1.	—

1. Сведения о характерных точках границ уточняемого земельного участка с кадастровым номером 23:26:1001002:386 :

Система координат МСК-23, зона 1 Зона № 1

Обозначение характерных точек границ	Координаты, м				Метод определения координат	Формулы, примененные для расчета средней квадратической погрешности определения координат характерных точек границ (Mt), с подставленными в такие формулы значениями и итоговые (вычисленные) значения Mt, м	Описание закрепления точки
	содержатся в Едином государственном реестре недвижимости		определены в результате выполнения комплексных кадастровых работ				
	X	Y	X	Y			
1	2	3	4	5	6	7	8
730/1089	456 606,12	1 367 573,10	456 605,67	1 367 572,66	Метод спутниковых геодезических измерений (определений)	√(m0^2 + m1^2) = √(0,07^2 + 0,07^2) = 0,10	—
735/1090	456 595,43	1 367 571,10	456 594,98	1 367 570,66			
1091	456 594,77	1 367 569,16	—	—		0,10	
733/1092	456 591,81	1 367 568,59	456 591,36	1 367 568,15		√(m0^2 + m1^2) = √(0,07^2 + 0,07^2) = 0,10	
732/1093	456 601,06	1 367 528,81	456 600,61	1 367 528,37			
731/1094	456 615,99	1 367 531,90	456 614,93	1 367 531,58			
730/1089	456 606,12	1 367 573,10	456 605,67	1 367 572,66			

2. Сведения о частях границ уточняемого земельного участка с кадастровым номером 23:26:1001002:386 :

Обозначение части границ		Горизонтальное проложение (S), м	Описание прохождения части границ	Сведения о согласовании местоположения границ (согласовано/спорное)
от т.	до т.			
1	2	3	4	5
1089	1090	10,88	—	согласовано
1090	1092	4,41		
1092	1093	40,84		
1093	1094	14,68		
1094	1089	42,11		

3. Сведения о характеристиках уточняемого земельного участка с кадастровым номером 23:26:1001002:386 :

№ п/п	Наименование характеристики	Значение характеристики
1	2	3
1.	Адрес земельного участка	—
1.1.	Сведения о местоположении земельного участка (при отсутствии адреса) в структурированном в соответствии с федеральной информационной адресной системой виде	Российская Федерация, Краснодарский край, Северский р-н, Смоленская ст-ца, Садовод-2 тер. СНТ, уч 23
1.2.	Дополнительные сведения о местоположении земельного участка	—
2.	Площадь земельного участка ± величина погрешности определения (вычисления) площади (Р ± ΔР), м²	624 ± 17,00
3.	Формула, примененная для вычисления предельной погрешности определения площади земельного участка, с подставленными значениями и итоговые (вычисленные) значения	3,5*Mt*√(P) = 3,5*0,20*√(624,00) = 17
4.	Площадь земельного участка согласно сведениям Единого государственного реестра недвижимости (Ркад), м²	602,00
5.	Оценка расхождения Р и Ркад (Р - Ркад), м²	22
6.	Предельный минимальный и максимальный размеры земельного участка (Рмин и Рмакс), м²	Рмин = Рмин = 400 Рмакс = Рмакс = 2 000
7.	Кадастровый или иной государственный учетный номер (инвентарный) здания, сооружения, объекта незавершенного строительства, расположенного на земельном участке	23:26:1001002:642
8.	Вид (виды) разрешенного использования	для садоводства
8.1.	Дополнительные сведения об использовании земельного участка	—

1	2	3
9.	Сведения о земельных участках (землях общего пользования, территории общего пользования), посредством которых обеспечивается доступ	—
10.	Иные сведения	При выполнении комплексных кадастровых работ было выявлено, что при съемке земельного участка была допущена ошибка в определении координат характерных точек его границ. Подрядчиком комплексных кадастровых работ были произведены повторные определения координат всех точек границ данного земельного участка, позволяющие идентифицировать их фактическое местоположение на местности. Повторные измерения подтвердили наличие ошибки в местоположении границ земельного участка. На земельном участке расположен объект капитального строительства с кадастровым номером 23:26:1001002:642

4. Пояснения к сведениям об уточняемом земельном участке с кадастровым номером 23:26:1001002:386 :

1.	—

1. Сведения о характерных точках границ уточняемого земельного участка с кадастровым номером 23:26:1001002:387 :

Система координат МСК-23, зона 1 Зона № 1

Обозначение характерных точек границ	Координаты, м				Метод определения координат	Формулы, примененные для расчета средней квадратической погрешности определения координат характерных точек границ (Mt), с подставленными в такие формулы значениями и итоговые (вычисленные) значения Mt, м	Описание закрепления точки
	содержатся в Едином государственном реестре недвижимости		определены в результате выполнения комплексных кадастровых работ				
	X	Y	X	Y			
1	2	3	4	5	6	7	8
733/1092	456 591,81	1 367 568,59	456 591,36	1 367 568,15	Метод спутниковых геодезических измерений (определений)	√(m0^2 + m1^2) = √(0,07^2 + 0,07^2) = 0,10	—
668/1019	456 577,41	1 367 565,28	456 576,96	1 367 564,84			
669/1022	456 586,33	1 367 526,80	456 586,07	1 367 525,64			Долговременный межевой знак
н1095У	—	—	456 593,37	1 367 527,17			—
732/1093	456 601,06	1 367 528,81	456 600,61	1 367 528,37			

1	2	3	4	5	6	7	8
733/1092	456 591,81	1 367 568,59	456 591,36	1 367 568,15	Метод спутниковых геодезических измерений (определений)	√(m0^2 + m1^2) = √(0,07^2 + 0,07^2) = 0,10	—

2. Сведения о частях границ уточняемого земельного участка с кадастровым номером 23:26:1001002:387 :

Обозначение части границ		Горизонтальное проложение (S), м	Описание прохождения части границ	Сведения о согласовании местоположения границ (согласовано/спорное)
от т.	до т.			
1	2	3	4	5
1092	1019	14,78	—	согласовано
1019	1022	40,24		
1022	н1095У	7,46		
н1095У	1093	7,34		
1093	1092	40,84		

3. Сведения о характеристиках уточняемого земельного участка с кадастровым номером 23:26:1001002:387 :

№ п/п	Наименование характеристики	Значение характеристики
1	2	3
1.	Адрес земельного участка	—
1.1.	Сведения о местоположении земельного участка (при отсутствии адреса) в структурированном в соответствии с федеральной информационной адресной системой виде	Российская Федерация, Краснодарский край, Северский р-н, Смоленская ст-ца, Садовод-2 тер. СНТ, уч 35
1.2.	Дополнительные сведения о местоположении земельного участка	—
2.	Площадь земельного участка ± величина погрешности определения (вычисления) площади (Р ± ΔР), м²	598 ± 17,00
3.	Формула, примененная для вычисления предельной погрешности определения площади земельного участка, с подставленными значениями и итоговые (вычисленные) значения	3,5*Mt*√(P) = 3,5*0,20*√(598,00) = 17
4.	Площадь земельного участка согласно сведениям Единого государственного реестра недвижимости (Ркад), м²	594,00
5.	Оценка расхождения Р и Ркад (Р - Ркад), м²	4
6.	Предельный минимальный и максимальный размеры земельного участка (Рмин и Рмакс), м²	Рмин = Рмин = 400 Рмакс = Рмакс = 2 000
7.	Кадастровый или иной государственный учетный номер (инвентарный) здания, сооружения, объекта незавершенного строительства, расположенного на земельном участке	—

1	2	3
8.	Вид (виды) разрешенного использования	для садоводства
8.1.	Дополнительные сведения об использовании земельного участка	—
9.	Сведения о земельных участках (землях общего пользования, территории общего пользования), посредством которых обеспечивается доступ	—
10.	Иные сведения	При выполнении комплексных кадастровых работ было выявлено, что при съемке земельного участка была допущена ошибка в определении координат характерных точек его границ. Подрядчиком комплексных кадастровых работ были произведены повторные определения координат всех точек границ данного земельного участка, позволяющие идентифицировать их фактическое местоположение на местности. Повторные измерения подтвердили наличие ошибки в местоположении границ земельного участка.

4. Пояснения к сведениям об уточняемом земельном участке с кадастровым номером 23:26:1001002:387 :

1.	—

1. Сведения о характерных точках границ уточняемого земельного участка с кадастровым номером 23:26:1001002:388 :

Система координат МСК-23, зона 1 Зона № 1

Обозначение характерных точек границ	Координаты, м				Метод определения координат	Формулы, примененные для расчета средней квадратической погрешности определения координат характерных точек границ (Mt), с подставленными в такие формулы значениями и итоговые (вычисленные) значения Mt, м	Описание закрепления точки
	содержатся в Едином государственном реестре недвижимости		определены в результате выполнения комплексных кадастровых работ				
	X	Y	X	Y			
1	2	3	4	5	6	7	8
736/1096	456 561,43	1 367 563,00	456 562,41	1 367 561,84	Метод спутниковых геодезических измерений (определений)	√(m0^2 + m1^2) = √(0,07^2 + 0,07^2) = 0,10	—
739/1097	456 546,86	1 367 559,84	456 547,72	1 367 558,80			
738/1098	456 555,84	1 367 520,79	456 556,58	1 367 519,59			
н1099У	—	—	456 556,83	1 367 519,64			
737/1100	456 570,57	1 367 523,71	456 571,14	1 367 522,10			

1	2	3	4	5	6	7	8
736/1096	456 561,43	1 367 563,00	456 562,41	1 367 561,84	Метод спутниковых геодезических измерений (определений)	√(m0^2 + m1^2) = √(0,07^2 + 0,07^2) = 0,10	—

2. Сведения о частях границ уточняемого земельного участка с кадастровым номером 23:26:1001002:388 :

Обозначение части границ		Горизонтальное проложение (S), м	Описание прохождения части границ	Сведения о согласовании местоположения границ (согласовано/спорное)
от т.	до т.			
1	2	3	4	5
1096	1097	15,00	—	согласовано
1097	1098	40,20		
1098	н1099У	0,25		
н1099У	1100	14,52		
1100	1096	40,69		

3. Сведения о характеристиках уточняемого земельного участка с кадастровым номером 23:26:1001002:388 :

№ п/п	Наименование характеристики	Значение характеристики
1	2	3
1.	Адрес земельного участка	—
1.1.	Сведения о местоположении земельного участка (при отсутствии адреса) в структурированном в соответствии с федеральной информационной адресной системой виде	Российская Федерация, Краснодарский край, Северский р-н
1.2.	Дополнительные сведения о местоположении земельного участка	—
2.	Площадь земельного участка ± величина погрешности определения (вычисления) площади (Р ± ΔР), м²	602 ± 17,00
3.	Формула, примененная для вычисления предельной погрешности определения площади земельного участка, с подставленными значениями и итоговые (вычисленные) значения	3,5*Mt*√(P) = 3,5*0,20*√(602,00) = 17
4.	Площадь земельного участка согласно сведениям Единого государственного реестра недвижимости (Ркад), м²	608,00
5.	Оценка расхождения Р и Ркад (Р - Ркад), м²	6
6.	Предельный минимальный и максимальный размеры земельного участка (Рмин и Рмакс), м²	Рмин = Рмин = 400 Рмакс = Рмакс = 2 000
7.	Кадастровый или иной государственный учетный номер (инвентарный) здания, сооружения, объекта незавершенного строительства, расположенного на земельном участке	—

1	2	3
8.	Вид (виды) разрешенного использования	для садоводства
8.1.	Дополнительные сведения об использовании земельного участка	—
9.	Сведения о земельных участках (землях общего пользования, территории общего пользования), посредством которых обеспечивается доступ	—
10.	Иные сведения	При выполнении комплексных кадастровых работ было выявлено, что при съемке земельного участка была допущена ошибка в определении координат характерных точек его границ. Подрядчиком комплексных кадастровых работ были произведены повторные определения координат всех точек границ данного земельного участка, позволяющие идентифицировать их фактическое местоположение на местности. Повторные измерения подтвердили наличие ошибки в местоположении границ земельного участка.

4. Пояснения к сведениям об уточняемом земельном участке с кадастровым номером 23:26:1001002:388 :

1.	—

1. Сведения о характерных точках границ уточняемого земельного участка с кадастровым номером 23:26:1001002:389 :

Система координат МСК-23, зона 1 Зона № 1

Обозначение характерных точек границ	Координаты, м				Метод определения координат	Формулы, примененные для расчета средней квадратической погрешности определения координат характерных точек границ (Mt), с подставленными в такие формулы значениями и итоговые (вычисленные) значения Mt, м	Описание закрепления точки
	содержатся в Едином государственном реестре недвижимости		определены в результате выполнения комплексных кадастровых работ				
	X	Y	X	Y			
1	2	3	4	5	6	7	8
740/1101	456 548,44	1 367 558,81	456 547,72	1 367 558,80	Метод спутниковых геодезических измерений (определений)	√(m0^2 + m1^2) = √(0,07^2 + 0,07^2) = 0,10	—
743/1102	456 533,82	1 367 555,54	456 532,90	1 367 555,53			
742/1103	456 543,06	1 367 516,52	456 542,31	1 367 516,42			
741/1104	456 557,29	1 367 519,59	456 556,58	1 367 519,59			
740/1101	456 548,44	1 367 558,81	456 547,72	1 367 558,80			

2. Сведения о частях границ уточняемого земельного участка с кадастровым номером 23:26:1001002:389 :

Обозначение части границ		Горизонтальное проложение (S), м	Описание прохождения части границ	Сведения о согласовании местоположения границ (согласовано/спорное)
от т.	до т.			
1	2	3	4	5
1101	1102	15,18	—	согласовано
1102	1103	40,23		
1103	1104	14,62		
1104	1101	40,20		

3. Сведения о характеристиках уточняемого земельного участка с кадастровым номером 23:26:1001002:389 :

№ п/п	Наименование характеристики	Значение характеристики
1	2	3
1.	Адрес земельного участка	—
1.1.	Сведения о местоположении земельного участка (при отсутствии адреса) в структурированном в соответствии с федеральной информационной адресной системой виде	Российская Федерация, Краснодарский край, Северский р-н
1.2.	Дополнительные сведения о местоположении земельного участка	—
2.	Площадь земельного участка ± величина погрешности определения (вычисления) площади (Р ± ΔР), м²	599 ± 17,00
3.	Формула, примененная для вычисления предельной погрешности определения площади земельного участка, с подставленными значениями и итоговые (вычисленные) значения	3,5*Mt*√(P) = 3,5*0,20*√(599,00) = 17
4.	Площадь земельного участка согласно сведениям Единого государственного реестра недвижимости (Ркад), м²	608,00
5.	Оценка расхождения Р и Ркад (Р - Ркад), м²	9
6.	Предельный минимальный и максимальный размеры земельного участка (Рмин и Рмакс), м²	Рмин = Рмин = 400 Рмакс = Рмакс = 2 000
7.	Кадастровый или иной государственный учетный номер (инвентарный) здания, сооружения, объекта незавершенного строительства, расположенного на земельном участке	23:26:1001002:1108
8.	Вид (виды) разрешенного использования	для садоводства
8.1.	Дополнительные сведения об использовании земельного участка	—
9.	Сведения о земельных участках (землях общего пользования, территории общего пользования), посредством которых обеспечивается доступ	—

1	2	3
10.	Иные сведения	При выполнении комплексных кадастровых работ было выявлено, что при съемке земельного участка была допущена ошибка в определении координат характерных точек его границ. Подрядчиком комплексных кадастровых работ были произведены повторные определения координат всех точек границ данного земельного участка, позволяющие идентифицировать их фактическое местоположение на местности. Повторные измерения подтвердили наличие ошибки в местоположении границ земельного участка. На земельном участке расположен объект капитального строительства с кадастровым номером 23:26:1001002:1108

4. Пояснения к сведениям об уточняемом земельном участке с кадастровым номером 23:26:1001002:389 :

1.	—

1. Сведения о характерных точках границ уточняемого земельного участка с кадастровым номером 23:26:1001002:391 :

Система координат МСК-23, зона 1 Зона № 1

Обозначение характерных точек границ	Координаты, м				Метод определения координат	Формулы, примененные для расчета средней квадратической погрешности определения координат характерных точек границ (Mt), с подставленными в такие формулы значениями и итоговые (вычисленные) значения Mt, м	Описание закрепления точки
	содержатся в Едином государственном реестре недвижимости		определены в результате выполнения комплексных кадастровых работ				
	X	Y	X	Y			
1	2	3	4	5	6	7	8
744/1116	456 496,58	1 367 548,86	456 496,95	1 367 548,35	Метод спутниковых геодезических измерений (определений)	√(m0^2 + m1^2) = √(0,07^2 + 0,07^2) = 0,10	—
749/1117	456 484,50	1 367 546,39	456 484,71	1 367 545,62			
748/1118	456 488,60	1 367 527,41	456 488,38	1 367 527,95			
747/1119	456 484,58	1 367 526,53	456 484,63	1 367 527,10			
746/1120	456 488,92	1 367 505,76	456 489,13	1 367 505,22			
н1121У	—	—	456 490,02	1 367 505,41			
н1122У	—	—	456 504,95	1 367 508,44			

1	2	3	4	5	6	7	8
745/1123	456 505,18	1 367 509,22	456 505,53	1 367 508,56	Метод спутниковых геодезических измерений (определений)	√(m0^2 + m1^2) = √(0,07^2 + 0,07^2) = 0,10	—
744/1116	456 496,58	1 367 548,86	456 496,95	1 367 548,35			

2. Сведения о частях границ уточняемого земельного участка с кадастровым номером 23:26:1001002:391 :

Обозначение части границ		Горизонтальное проложение (S), м	Описание прохождения части границ	Сведения о согласовании местоположения границ (согласовано/спорное)
от т.	до т.			
1	2	3	4	5
1116	1117	12,54	—	согласовано
1117	1118	18,05		
1118	1119	3,85		
1119	1120	22,34		
1120	н1121У	0,91		
н1121У	н1122У	15,23		
н1122У	1123	0,59		
1123	1116	40,70		

3. Сведения о характеристиках уточняемого земельного участка с кадастровым номером 23:26:1001002:391 :

№ п/п	Наименование характеристики	Значение характеристики
1	2	3
1.	Адрес земельного участка	—
1.1.	Сведения о местоположении земельного участка (при отсутствии адреса) в структурированном в соответствии с федеральной информационной адресной системой виде	Российская Федерация, Краснодарский край, Северский р-н, Смоленская ст-ца, Садовод-2 тер. СНТ, уч 2
1.2.	Дополнительные сведения о местоположении земельного участка	—
2.	Площадь земельного участка ± величина погрешности определения (вычисления) площади (Р ± ΔР), м²	602 ± 17,00
3.	Формула, примененная для вычисления предельной погрешности определения площади земельного участка, с подставленными значениями и итоговые (вычисленные) значения	3,5*Mt*√(P) = 3,5*0,20*√(602,00) = 17
4.	Площадь земельного участка согласно сведениям Единого государственного реестра недвижимости (Ркад), м²	602,00
5.	Оценка расхождения Р и Ркад (Р - Ркад), м²	0

1	2	3
6.	Предельный минимальный и максимальный размеры земельного участка (Рмин и Рмакс), м²	Рмин = Рмин = 400 Рмакс = Рмакс = 2 000
7.	Кадастровый или иной государственный учетный номер (инвентарный) здания, сооружения, объекта незавершенного строительства, расположенного на земельном участке	23:26:0000000:1210
8.	Вид (виды) разрешенного использования	для садоводства
8.1.	Дополнительные сведения об использовании земельного участка	—
9.	Сведения о земельных участках (землях общего пользования, территории общего пользования), посредством которых обеспечивается доступ	—
10.	Иные сведения	При выполнении комплексных кадастровых работ было выявлено, что при съемке земельного участка была допущена ошибка в определении координат характерных точек его границ. Подрядчиком комплексных кадастровых работ были произведены повторные определения координат всех точек границ данного земельного участка, позволяющие идентифицировать их фактическое местоположение на местности. Повторные измерения подтвердили наличие ошибки в местоположении границ земельного участка. На земельном участке расположен объект капитального строительства с кадастровым номером 23:26:0000000:1210

4. Пояснения к сведениям об уточняемом земельном участке с кадастровым номером 23:26:1001002:391 :

1.	—

1. Сведения о характерных точках границ уточняемого земельного участка с кадастровым номером 23:26:1001002:392 :

Система координат МСК-23, зона 1 Зона № 1

Обозначение характерных точек границ	Координаты, м				Метод определения координат	Формулы, примененные для расчета средней квадратической погрешности определения координат характерных точек границ (Mt), с подставленными в такие формулы значениями и итоговые (вычисленные) значения Mt, м	Описание закрепления точки
	содержатся в Едином государственном реестре недвижимости		определены в результате выполнения комплексных кадастровых работ				
	X	Y	X	Y			
1	2	3	4	5	6	7	8
750/1124	456 467,26	1 367 542,95	456 467,11	1 367 542,36	Метод спутниковых геодезических измерений (определений)	√(m0^2 + m1^2) = √(0,07^2 + 0,07^2) = 0,10	—
755/1125	456 464,83	1 367 542,43	456 464,86	1 367 541,81			

1	2	3	4	5	6	7	8
1126	456 465,08	1 367 541,25	—	—	Метод спутниковых геодезических измерений (определений)	0,10	—
1127	456 460,45	1 367 540,31	—	—			
752/1128	456 460,17	1 367 541,58	456 460,20	1 367 540,96		√(m0^2 + m1^2) = √(0,07^2 + 0,07^2) = 0,10	
682/1033	456 452,55	1 367 540,14	456 452,58	1 367 539,52			
683/1036	456 461,11	1 367 499,18	456 461,10	1 367 499,17			
751/1129	456 475,63	1 367 502,31	456 475,63	1 367 502,31			
750/1124	456 467,26	1 367 542,95	456 467,11	1 367 542,36			

2. Сведения о частях границ уточняемого земельного участка с кадастровым номером 23:26:1001002:392 :

Обозначение части границ		Горизонтальное проложение (S), м	Описание прохождения части границ	Сведения о согласовании местоположения границ (согласовано/спорное)
от т.	до т.			
1	2	3	4	5
1124	1125	2,32	—	согласовано
1125	1128	4,74		
1128	1033	7,75		
1033	1036	41,24		
1036	1129	14,87		
1129	1124	40,95		

3. Сведения о характеристиках уточняемого земельного участка с кадастровым номером 23:26:1001002:392 :

№ п/п	Наименование характеристики	Значение характеристики
1	2	3
1.	Адрес земельного участка	—
1.1.	Сведения о местоположении земельного участка (при отсутствии адреса) в структурированном в соответствии с федеральной информационной адресной системой виде	Российская Федерация, Краснодарский край, Северский р-н, Смоленская ст-ца, Садовод-2 тер. СНТ
1.2.	Дополнительные сведения о местоположении земельного участка	—

1	2	3
2.	Площадь земельного участка ± величина погрешности определения (вычисления) площади (Р ± ΔР), м²	609 ± 17,00
3.	Формула, примененная для вычисления предельной погрешности определения площади земельного участка, с подставленными значениями и итоговые (вычисленные) значения	3,5*Mt*√(P) = 3,5*0,20*√(609,00) = 17
4.	Площадь земельного участка согласно сведениям Единого государственного реестра недвижимости (Ркад), м²	615,00
5.	Оценка расхождения Р и Ркад (Р - Ркад), м²	6
6.	Предельный минимальный и максимальный размеры земельного участка (Рмин и Рмакс), м²	Рмин = Рмин = 400 Рмакс = Рмакс = 2 000
7.	Кадастровый или иной государственный учетный номер (инвентарный) здания, сооружения, объекта незавершенного строительства, расположенного на земельном участке	—
8.	Вид (виды) разрешенного использования	для садоводства
8.1.	Дополнительные сведения об использовании земельного участка	—
9.	Сведения о земельных участках (землях общего пользования, территории общего пользования), посредством которых обеспечивается доступ	—
10.	Иные сведения	При выполнении комплексных кадастровых работ было выявлено, что при съемке земельного участка была допущена ошибка в определении координат характерных точек его границ. Подрядчиком комплексных кадастровых работ были произведены повторные определения координат всех точек границ данного земельного участка, позволяющие идентифицировать их фактическое местоположение на местности. Повторные измерения подтвердили наличие ошибки в местоположении границ земельного участка.
4. Пояснения к сведениям об уточняемом земельном участке с кадастровым номером		23:26:1001002:392 :
1.	—	

1. Сведения о характерных точках границ уточняемого земельного участка с кадастровым номером 23:26:1001002:393 :

Система координат МСК-23, зона 1 Зона № 1

Обозначение характерных точек границ	Координаты, м				Метод определения координат	Формулы, примененные для расчета средней квадратической погрешности определения координат характерных точек границ (Mt), с подставленными в такие формулы значениями и итоговые (вычисленные) значения Mt, м	Описание закрепления точки
	содержатся в Едином государственном реестре недвижимости		определены в результате выполнения комплексных кадастровых работ				
	X	Y	X	Y			
1	2	3	4	5	6	7	8
686/1037	456 420,13	1 367 532,44	456 420,16	1 367 531,82	Метод спутниковых геодезических измерений (определений)	√(m0^2 + m1^2) = √(0,07^2 + 0,07^2) = 0,10	-
756/1130	456 408,34	1 367 529,76	456 408,37	1 367 529,14			
757/1131	456 416,86	1 367 489,55	456 416,89	1 367 488,93			
758/1132	456 430,58	1 367 492,31	456 430,61	1 367 491,69			
687/1038	456 432,61	1 367 492,86	456 432,64	1 367 492,24			
686/1037	456 420,13	1 367 532,44	456 420,16	1 367 531,82			

2. Сведения о частях границ уточняемого земельного участка с кадастровым номером 23:26:1001002:393 :

Обозначение части границ		Горизонтальное проложение (S), м	Описание прохождения части границ	Сведения о согласовании местоположения границ (согласовано/спорное)
от т.	до т.			
1	2	3	4	5
1037	1130	12,09	—	согласовано
1130	1131	41,10		
1131	1132	13,99		
1132	1038	2,10		
1038	1037	41,50		

3. Сведения о характеристиках уточняемого земельного участка с кадастровым номером 23:26:1001002:393 :

№ п/п	Наименование характеристики	Значение характеристики
1	2	3

1	2	3
1.	Адрес земельного участка	—
1.1.	Сведения о местоположении земельного участка (при отсутствии адреса) в структурированном в соответствии с федеральной информационной адресной системой виде	Российская Федерация, Краснодарский край, Северский р-н, Смоленская ст-ца, Садовод-2 тер. СНТ, уч 58/2
1.2.	Дополнительные сведения о местоположении земельного участка	—
2.	Площадь земельного участка ± величина погрешности определения (вычисления) площади (Р ± ΔР), м²	582 ± 17,00
3.	Формула, примененная для вычисления предельной погрешности определения площади земельного участка, с подставленными значениями и итоговые (вычисленные) значения	3,5*Mt*√(P) = 3,5*0,20*√(582,00) = 17
4.	Площадь земельного участка согласно сведениям Единого государственного реестра недвижимости (Ркад), м²	582,00
5.	Оценка расхождения Р и Ркад (Р - Ркад), м²	0
6.	Предельный минимальный и максимальный размеры земельного участка (Рмин и Рмакс), м²	Рмин = Рмин = 400 Рмакс = Рмакс = 2 000
7.	Кадастровый или иной государственный учетный номер (инвентарный) здания, сооружения, объекта незавершенного строительства, расположенного на земельном участке	—
8.	Вид (виды) разрешенного использования	для садоводства
8.1.	Дополнительные сведения об использовании земельного участка	—
9.	Сведения о земельных участках (землях общего пользования, территории общего пользования), посредством которых обеспечивается доступ	—
10.	Иные сведения	При выполнении комплексных кадастровых работ было выявлено, что при съемке земельного участка была допущена ошибка в определении координат характерных точек его границ. Подрядчиком комплексных кадастровых работ были произведены повторные определения координат всех точек границ данного земельного участка, позволяющие идентифицировать их фактическое местоположение на местности. Повторные измерения подтвердили наличие ошибки в местоположении границ земельного участка.
4. Пояснения к сведениям об уточняемом земельном участке с кадастровым номером		23:26:1001002:393 :
1.	—	

1. Сведения о характерных точках границ уточняемого земельного участка с кадастровым номером 23:26:1001002:394 :

Система координат МСК-23, зона 1 Зона № 1

Обозначение характерных точек границ	Координаты, м				Метод определения координат	Формулы, примененные для расчета средней квадратической погрешности определения координат характерных точек границ (Mt), с подставленными в такие формулы значениями и итоговые (вычисленные) значения Mt, м	Описание закрепления точки
	содержатся в Едином государственном реестре недвижимости		определены в результате выполнения комплексных кадастровых работ				
	X	Y	X	Y			
1	2	3	4	5	6	7	8
759/1133	456 397,02	1 367 528,79	456 396,92	1 367 528,29	Метод спутниковых геодезических измерений (определений)	√(m0^2 + m1^2) = √(0,07^2 + 0,07^2) = 0,10	—
688/1039	456 377,61	1 367 526,12	456 377,62	1 367 524,51			
1044	456 378,04	1 367 522,13	—	—		0,10	
690/1043	456 378,36	1 367 519,15	456 378,65	1 367 517,05		√(m0^2 + m1^2) = √(0,07^2 + 0,07^2) = 0,10	
691/1042	456 385,12	1 367 495,36	456 384,70	1 367 495,02			
763/1134	456 388,28	1 367 483,51	456 387,93	1 367 482,79			
762/1135	456 401,44	1 367 486,40	456 401,34	1 367 485,75			
761/1136	456 395,75	1 367 517,45	456 395,55	1 367 516,93			
760/1137	456 399,05	1 367 518,17	456 399,06	1 367 517,82			
759/1133	456 397,02	1 367 528,79	456 396,92	1 367 528,29			

2. Сведения о частях границ уточняемого земельного участка с кадастровым номером 23:26:1001002:394 :

Обозначение части границ		Горизонтальное проложение (S), м	Описание прохождения части границ	Сведения о согласовании местоположения границ (согласовано/спорное)
от т.	до т.			
1	2	3	4	5

1	2	3	4	5
1133	1039	19,67	—	согласовано
1039	1043	7,53		
1043	1042	22,85		
1042	1134	12,65		
1134	1135	13,73		
1135	1136	31,71		
1136	1137	3,62		
1137	1133	10,69		

3. Сведения о характеристиках уточняемого земельного участка с кадастровым номером 23:26:1001002:394 :

№ п/п	Наименование характеристики	Значение характеристики
1	2	3
1.	Адрес земельного участка	—
1.1.	Сведения о местоположении земельного участка (при отсутствии адреса) в структурированном в соответствии с федеральной информационной адресной системой виде	Российская Федерация, Краснодарский край, Северский р-н
1.2.	Дополнительные сведения о местоположении земельного участка	—
2.	Площадь земельного участка ± величина погрешности определения (вычисления) площади (Р ± ΔР), м²	694 ± 18,00
3.	Формула, примененная для вычисления предельной погрешности определения площади земельного участка, с подставленными значениями и итоговые (вычисленные) значения	3,5*Mt*√(P) = 3,5*0,20*√(694,00) = 18
4.	Площадь земельного участка согласно сведениям Единого государственного реестра недвижимости (Ркад), м²	698,00
5.	Оценка расхождения Р и Ркад (Р - Ркад), м²	4
6.	Предельный минимальный и максимальный размеры земельного участка (Рмин и Рмакс), м²	Рмин = Рмин = 400 Рмакс = Рмакс = 2 000
7.	Кадастровый или иной государственный учетный номер (инвентарный) здания, сооружения, объекта незавершенного строительства, расположенного на земельном участке	23:26:1001002:578
8.	Вид (виды) разрешенного использования	для садоводства
8.1.	Дополнительные сведения об использовании земельного участка	—

1	2	3
9.	Сведения о земельных участках (землях общего пользования, территории общего пользования), посредством которых обеспечивается доступ	—
10.	Иные сведения	При выполнении комплексных кадастровых работ было выявлено, что при съемке земельного участка была допущена ошибка в определении координат характерных точек его границ. Подрядчиком комплексных кадастровых работ были произведены повторные определения координат всех точек границ данного земельного участка, позволяющие идентифицировать их фактическое местоположение на местности. Повторные измерения подтвердили наличие ошибки в местоположении границ земельного участка. На земельном участке расположен объект капитального строительства с кадастровым номером 23:26:1001002:578

4. Пояснения к сведениям об уточняемом земельном участке с кадастровым номером 23:26:1001002:394 :

1.	—

1. Сведения о характерных точках границ уточняемого земельного участка с кадастровым номером 23:26:1001002:397 :

Система координат МСК-23, зона 1 Зона № 1

Обозначение характерных точек границ	Координаты, м				Метод определения координат	Формулы, примененные для расчета средней квадратической погрешности определения координат характерных точек границ (Mt), с подставленными в такие формулы значениями и итоговые (вычисленные) значения Mt, м	Описание закрепления точки
	содержатся в Едином государственном реестре недвижимости		определены в результате выполнения комплексных кадастровых работ				
	X	Y	X	Y			
1	2	3	4	5	6	7	8
1084	456 769,13	1 367 609,78	456 769,13	1 367 609,78	Метод спутниковых геодезических измерений (определений)	√(m0^2 + m1^2) = √(0,07^2 + 0,07^2) = 0,10	-
726/1083	456 776,58	1 367 568,60	456 776,38	1 367 568,47			—
1051	456 790,58	1 367 571,82	456 790,58	1 367 571,82			-
1050	456 783,13	1 367 614,02	456 783,13	1 367 614,02			
1084	456 769,13	1 367 609,78	456 769,13	1 367 609,78			

2. Сведения о частях границ уточняемого земельного участка с кадастровым номером 23:26:1001002:397 :

Обозначение части границ		Горизонтальное проложение (S), м	Описание прохождения части границ	Сведения о согласовании местоположения границ (согласовано/спорное)
от т.	до т.			
1	2	3	4	5
1084	1083	41,94	—	согласовано
1083	1051	14,59		
1051	1050	42,85		
1050	1084	14,63		

3. Сведения о характеристиках уточняемого земельного участка с кадастровым номером 23:26:1001002:397 :

№ п/п	Наименование характеристики	Значение характеристики
1	2	3
1.	Адрес земельного участка	—
1.1.	Сведения о местоположении земельного участка (при отсутствии адреса) в структурированном в соответствии с федеральной информационной адресной системой виде	Российская Федерация, Краснодарский край, Северский р-н, Смоленская ст-ца, Садовод-2 тер. СНТ, д 64-а
1.2.	Дополнительные сведения о местоположении земельного участка	—
2.	Площадь земельного участка ± величина погрешности определения (вычисления) площади (Р ± ΔР), м²	617 ± 17,00
3.	Формула, примененная для вычисления предельной погрешности определения площади земельного участка, с подставленными значениями и итоговые (вычисленные) значения	3,5*Mt*√(P) = 3,5*0,20*√(617,00) = 17
4.	Площадь земельного участка согласно сведениям Единого государственного реестра недвижимости (Ркад), м²	611,00
5.	Оценка расхождения Р и Ркад (Р - Ркад), м²	6
6.	Предельный минимальный и максимальный размеры земельного участка (Рмин и Рмакс), м²	Рмин = Рмин = 400 Рмакс = Рмакс = 2 000
7.	Кадастровый или иной государственный учетный номер (инвентарный) здания, сооружения, объекта незавершенного строительства, расположенного на земельном участке	—
8.	Вид (виды) разрешенного использования	для садоводства
8.1.	Дополнительные сведения об использовании земельного участка	—
9.	Сведения о земельных участках (землях общего пользования, территории общего пользования), посредством которых обеспечивается доступ	—

1	2	3
10.	Иные сведения	При выполнении комплексных кадастровых работ было выявлено, что при съемке земельного участка была допущена ошибка в определении координат характерных точек его границ. Подрядчиком комплексных кадастровых работ были произведены повторные определения координат всех точек границ данного земельного участка, позволяющие идентифицировать их фактическое местоположение на местности. Повторные измерения подтвердили наличие ошибки в местоположении границ земельного участка.

4. Пояснения к сведениям об уточняемом земельном участке с кадастровым номером 23:26:1001002:397 :

1.	—

1. Сведения о характерных точках границ уточняемого земельного участка с кадастровым номером 23:26:1001002:403 :

Система координат МСК-23, зона 1 Зона № 1

Обозначение характерных точек границ	Координаты, м				Метод определения координат	Формулы, примененные для расчета средней квадратической погрешности определения координат характерных точек границ (Mt), с подставленными в такие формулы значениями и итоговые (вычисленные) значения Mt, м	Описание закрепления точки
	содержатся в Едином государственном реестре недвижимости		определены в результате выполнения комплексных кадастровых работ				
	X	Y	X	Y			
1	2	3	4	5	6	7	8
773/1156	456 771,12	1 367 525,68	456 770,52	1 367 524,95	Метод спутниковых геодезических измерений (определений)	√(m0^2 + m1^2) = √(0,07^2 + 0,07^2) = 0,10	—
775/1157	456 785,56	1 367 528,64	456 784,97	1 367 528,24			
1158	456 784,50	1 367 533,43	—	—		0,10	
726/1083	456 776,58	1 367 568,60	456 776,38	1 367 568,47		√(m0^2 + m1^2) = √(0,07^2 + 0,07^2) = 0,10	
727/1082	456 762,28	1 367 565,32	456 761,88	1 367 564,73			
773/1156	456 771,12	1 367 525,68	456 770,52	1 367 524,95			

2. Сведения о частях границ уточняемого земельного участка с кадастровым номером 23:26:1001002:403 :

Обозначение части границ		Горизонтальное проложение (S), м	Описание прохождения части границ	Сведения о согласовании местоположения границ (согласовано/спорное)
от т.	до т.			

1	2	3	4	5
1156	1157	14,82	—	согласовано
1157	1083	41,14		
1083	1082	14,97		
1082	1156	40,71		

3. Сведения о характеристиках уточняемого земельного участка с кадастровым номером 23:26:1001002:403 :

№ п/п	Наименование характеристики	Значение характеристики
1	2	3
1.	Адрес земельного участка	—
1.1.	Сведения о местоположении земельного участка (при отсутствии адреса) в структурированном в соответствии с федеральной информационной адресной системой виде	Российская Федерация, Краснодарский край, Северский р-н, Смоленская ст-ца, Садовод-2 тер. СНТ, уч 7
1.2.	Дополнительные сведения о местоположении земельного участка	—
2.	Площадь земельного участка ± величина погрешности определения (вычисления) площади (Р ± ΔР), м²	609 ± 17,00
3.	Формула, примененная для вычисления предельной погрешности определения площади земельного участка, с подставленными значениями и итоговые (вычисленные) значения	3,5*Mt*√(P) = 3,5*0,20*√(609,00) = 17
4.	Площадь земельного участка согласно сведениям Единого государственного реестра недвижимости (Ркад), м²	600,00
5.	Оценка расхождения Р и Ркад (Р - Ркад), м²	9
6.	Предельный минимальный и максимальный размеры земельного участка (Рмин и Рмакс), м²	Рмин = Рмин = 400 Рмакс = Рмакс = 2 000
7.	Кадастровый или иной государственный учетный номер (инвентарный) здания, сооружения, объекта незавершенного строительства, расположенного на земельном участке	—
8.	Вид (виды) разрешенного использования	для садоводства
8.1.	Дополнительные сведения об использовании земельного участка	—
9.	Сведения о земельных участках (землях общего пользования, территории общего пользования), посредством которых обеспечивается доступ	—

1	2	3
10.	Иные сведения	При выполнении комплексных кадастровых работ было выявлено, что при съемке земельного участка была допущена ошибка в определении координат характерных точек его границ. Подрядчиком комплексных кадастровых работ были произведены повторные определения координат всех точек границ данного земельного участка, позволяющие идентифицировать их фактическое местоположение на местности. Повторные измерения подтвердили наличие ошибки в местоположении границ земельного участка.

4. Пояснения к сведениям об уточняемом земельном участке с кадастровым номером 23:26:1001002:403 :

1.	—

1. Сведения о характерных точках границ уточняемого земельного участка с кадастровым номером 23:26:1001002:404 :

Система координат МСК-23, зона 1 Зона № 1

Обозначение характерных точек границ	Координаты, м				Метод определения координат	Формулы, примененные для расчета средней квадратической погрешности определения координат характерных точек границ (Mt), с подставленными в такие формулы значениями и итоговые (вычисленные) значения Mt, м	Описание закрепления точки
	содержатся в Едином государственном реестре недвижимости		определены в результате выполнения комплексных кадастровых работ				
	X	Y	X	Y			
1	2	3	4	5	6	7	8
776/1159	456 741,14	1 367 518,87	456 741,16	1 367 518,29	Метод спутниковых геодезических измерений (определений)	√(m0^2 + m1^2) = √(0,07^2 + 0,07^2) = 0,10	—
777/1160	456 755,52	1 367 522,43	456 755,26	1 367 521,68			
729/1086	456 748,04	1 367 561,66	456 747,15	1 367 561,45			
654/1001	456 732,71	1 367 558,54	456 732,25	1 367 558,36			
776/1159	456 741,14	1 367 518,87	456 741,16	1 367 518,29			

2. Сведения о частях границ уточняемого земельного участка с кадастровым номером 23:26:1001002:404 :

Обозначение части границ		Горизонтальное проложение (S), м	Описание прохождения части границ	Сведения о согласовании местоположения границ (согласовано/спорное)
от т.	до т.			
1	2	3	4	5
1159	1160	14,50	—	согласовано

1	2	3	4	5
1160	1086	40,59	—	согласовано
1086	1001	15,22		
1001	1159	41,05		

3. Сведения о характеристиках уточняемого земельного участка с кадастровым номером 23:26:1001002:404 :

№ п/п	Наименование характеристики	Значение характеристики
1	2	3
1.	Адрес земельного участка	—
1.1.	Сведения о местоположении земельного участка (при отсутствии адреса) в структурированном в соответствии с федеральной информационной адресной системой виде	Российская Федерация, Краснодарский край, Северский р-н
1.2.	Дополнительные сведения о местоположении земельного участка	—
2.	Площадь земельного участка ± величина погрешности определения (вычисления) площади (Р ± ΔР), м²	606 ± 17,00
3.	Формула, примененная для вычисления предельной погрешности определения площади земельного участка, с подставленными значениями и итоговые (вычисленные) значения	3,5*Mt*√(P) = 3,5*0,20*√(606,00) = 17
4.	Площадь земельного участка согласно сведениям Единого государственного реестра недвижимости (Ркад), м²	603,00
5.	Оценка расхождения Р и Ркад (Р - Ркад), м²	3
6.	Предельный минимальный и максимальный размеры земельного участка (Рмин и Рмакс), м²	Рмин = Рмин = 400 Рмакс = Рмакс = 2 000
7.	Кадастровый или иной государственный учетный номер (инвентарный) здания, сооружения, объекта незавершенного строительства, расположенного на земельном участке	—
8.	Вид (виды) разрешенного использования	для садоводства
8.1.	Дополнительные сведения об использовании земельного участка	—
9.	Сведения о земельных участках (землях общего пользования, территории общего пользования), посредством которых обеспечивается доступ	—

1	2	3
10.	Иные сведения	При выполнении комплексных кадастровых работ было выявлено, что при съемке земельного участка была допущена ошибка в определении координат характерных точек его границ. Подрядчиком комплексных кадастровых работ были произведены повторные определения координат всех точек границ данного земельного участка, позволяющие идентифицировать их фактическое местоположение на местности. Повторные измерения подтвердили наличие ошибки в местоположении границ земельного участка.

4. Пояснения к сведениям об уточняемом земельном участке с кадастровым номером 23:26:1001002:404 :

1.	—

1. Сведения о характерных точках границ уточняемого земельного участка с кадастровым номером 23:26:1001002:408 :

Система координат МСК-23, зона 1 Зона № 1

Обозначение характерных точек границ	Координаты, м				Метод определения координат	Формулы, примененные для расчета средней квадратической погрешности определения координат характерных точек границ (Mt), с подставленными в такие формулы значениями и итоговые (вычисленные) значения Mt, м	Описание закрепления точки
	содержатся в Едином государственном реестре недвижимости		определены в результате выполнения комплексных кадастровых работ				
	X	Y	X	Y			
1	2	3	4	5	6	7	8
778/1161	456 550,62	1 367 478,19	456 549,60	1 367 476,86	Метод спутниковых геодезических измерений (определений)	√(m0^2 + m1^2) = √(0,07^2 + 0,07^2) = 0,10	—
781/1162	456 565,28	1 367 481,32	456 565,00	1 367 480,11			
780/1163	456 557,28	1 367 520,09	456 556,83	1 367 519,64			
н1164У	—	—	456 556,58	1 367 519,59			
н1165У	—	—	456 542,31	1 367 516,42			
779/1166	456 542,61	1 367 517,00	456 541,56	1 367 516,25			
778/1161	456 550,62	1 367 478,19	456 549,60	1 367 476,86			

2. Сведения о частях границ уточняемого земельного участка с кадастровым номером 23:26:1001002:408 :

Обозначение части границ		Горизонтальное проложение (S), м	Описание прохождения части границ	Сведения о согласовании местоположения границ (согласовано/спорное)
от т.	до т.			
1	2	3	4	5
1161	1162	15,74	—	согласовано
1162	1163	40,37		
1163	н1164У	0,25		
н1164У	н1165У	14,62		
н1165У	1166	0,77		
1166	1161	40,20		

3. Сведения о характеристиках уточняемого земельного участка с кадастровым номером 23:26:1001002:408 :

№ п/п	Наименование характеристики	Значение характеристики
1	2	3
1.	Адрес земельного участка	—
1.1.	Сведения о местоположении земельного участка (при отсутствии адреса) в структурированном в соответствии с федеральной информационной адресной системой виде	Российская Федерация, Краснодарский край, Северский р-н, Смоленская ст-ца, Садовод-2 тер. СНТ, уч 6
1.2.	Дополнительные сведения о местоположении земельного участка	—
2.	Площадь земельного участка ± величина погрешности определения (вычисления) площади (Р ± ΔР), м²	632 ± 18,00
3.	Формула, примененная для вычисления предельной погрешности определения площади земельного участка, с подставленными значениями и итоговые (вычисленные) значения	3,5*Mt*√(P) = 3,5*0,20*√(632,00) = 18
4.	Площадь земельного участка согласно сведениям Единого государственного реестра недвижимости (Ркад), м²	600,00
5.	Оценка расхождения Р и Ркад (Р - Ркад), м²	32
6.	Предельный минимальный и максимальный размеры земельного участка (Рмин и Рмакс), м²	Рмин = Рмин = 400 Рмакс = Рмакс = 2 000
7.	Кадастровый или иной государственный учетный номер (инвентарный) здания, сооружения, объекта незавершенного строительства, расположенного на земельном участке	23:26:1001002:567
8.	Вид (виды) разрешенного использования	для садоводства
8.1.	Дополнительные сведения об использовании земельного участка	—

1	2	3
9.	Сведения о земельных участках (землях общего пользования, территории общего пользования), посредством которых обеспечивается доступ	—
10.	Иные сведения	При выполнении комплексных кадастровых работ было выявлено, что при съемке земельного участка была допущена ошибка в определении координат характерных точек его границ. Подрядчиком комплексных кадастровых работ были произведены повторные определения координат всех точек границ данного земельного участка, позволяющие идентифицировать их фактическое местоположение на местности. Повторные измерения подтвердили наличие ошибки в местоположении границ земельного участка. На земельном участке расположен объект капитального строительства с кадастровым номером 23:26:1001002:567

4. Пояснения к сведениям об уточняемом земельном участке с кадастровым номером 23:26:1001002:408 :

1.	—

1. Сведения о характерных точках границ уточняемого земельного участка с кадастровым номером 23:26:1001002:409 :

Система координат МСК-23, зона 1 Зона № 1

Обозначение характерных точек границ	Координаты, м				Метод определения координат	Формулы, примененные для расчета средней квадратической погрешности определения координат характерных точек границ (Mt), с подставленными в такие формулы значениями и итоговые (вычисленные) значения Mt, м	Описание закрепления точки
	содержатся в Едином государственном реестре недвижимости		определены в результате выполнения комплексных кадастровых работ				
	X	Y	X	Y			
1	2	3	4	5	6	7	8
782/1167	456 527,69	1 367 472,63	456 527,47	1 367 472,06	Метод спутниковых геодезических измерений (определений)	√(m0^2 + m1^2) = √(0,07^2 + 0,07^2) = 0,10	—
785/1168	456 542,08	1 367 476,47	456 542,26	1 367 475,86			
784/1169	456 534,26	1 367 515,95	456 534,34	1 367 514,96			
783/1170	456 519,86	1 367 512,63	456 519,64	1 367 511,85			
782/1167	456 527,69	1 367 472,63	456 527,47	1 367 472,06			

2. Сведения о частях границ уточняемого земельного участка с кадастровым номером 23:26:1001002:409 :

Обозначение части границ		Горизонтальное проложение (S), м	Описание прохождения части границ	Сведения о согласовании местоположения границ (согласовано/спорное)
от т.	до т.			
1	2	3	4	5
1167	1168	15,27	—	согласовано
1168	1169	39,89		
1169	1170	15,03		
1170	1167	40,55		

3. Сведения о характеристиках уточняемого земельного участка с кадастровым номером 23:26:1001002:409 :

№ п/п	Наименование характеристики	Значение характеристики
1	2	3
1.	Адрес земельного участка	—
1.1.	Сведения о местоположении земельного участка (при отсутствии адреса) в структурированном в соответствии с федеральной информационной адресной системой виде	Российская Федерация, Краснодарский край, Северский р-н, Смоленская ст-ца, Садовод-2 тер. СНТ, уч 8
1.2.	Дополнительные сведения о местоположении земельного участка	—
2.	Площадь земельного участка ± величина погрешности определения (вычисления) площади (Р ± ΔР), м²	609 ± 17,00
3.	Формула, примененная для вычисления предельной погрешности определения площади земельного участка, с подставленными значениями и итоговые (вычисленные) значения	3,5*Mt*√(P) = 3,5*0,20*√(609,00) = 17
4.	Площадь земельного участка согласно сведениям Единого государственного реестра недвижимости (Ркад), м²	600,00
5.	Оценка расхождения Р и Ркад (Р - Ркад), м²	9
6.	Предельный минимальный и максимальный размеры земельного участка (Рмин и Рмакс), м²	Рмин = Рмин = 400 Рмакс = Рмакс = 2 000
7.	Кадастровый или иной государственный учетный номер (инвентарный) здания, сооружения, объекта незавершенного строительства, расположенного на земельном участке	23:26:0000000:957
8.	Вид (виды) разрешенного использования	для садоводства
8.1.	Дополнительные сведения об использовании земельного участка	—
9.	Сведения о земельных участках (землях общего пользования, территории общего пользования), посредством которых обеспечивается доступ	—

1	2	3
10.	Иные сведения	При выполнении комплексных кадастровых работ было выявлено, что при съемке земельного участка была допущена ошибка в определении координат характерных точек его границ. Подрядчиком комплексных кадастровых работ были произведены повторные определения координат всех точек границ данного земельного участка, позволяющие идентифицировать их фактическое местоположение на местности. Повторные измерения подтвердили наличие ошибки в местоположении границ земельного участка. На земельном участке расположен объект капитального строительства с кадастровым номером 23:26:0000000:957

4. Пояснения к сведениям об уточняемом земельном участке с кадастровым номером 23:26:1001002:409 :

1.	—

1. Сведения о характерных точках границ уточняемого земельного участка с кадастровым номером 23:26:1001002:410 :

Система координат МСК-23, зона 1 Зона № 1

Обозначение характерных точек границ	Координаты, м				Метод определения координат	Формулы, примененные для расчета средней квадратической погрешности определения координат характерных точек границ (Mt), с подставленными в такие формулы значениями и итоговые (вычисленные) значения Mt, м	Описание закрепления точки
	содержатся в Едином государственном реестре недвижимости		определены в результате выполнения комплексных кадастровых работ				
	X	Y	X	Y			
1	2	3	4	5	6	7	8
786/1171	456 498,98	1 367 466,05	456 498,85	1 367 465,41	Метод спутниковых геодезических измерений (определений)	√(m0^2 + m1^2) = √(0,07^2 + 0,07^2) = 0,10	—
789/1172	456 513,59	1 367 469,21	456 513,37	1 367 468,43			
788/1173	456 505,17	1 367 509,22	456 504,95	1 367 508,44			
787/1174	456 490,24	1 367 506,19	456 490,02	1 367 505,41			
786/1171	456 498,98	1 367 466,05	456 498,85	1 367 465,41			

2. Сведения о частях границ уточняемого земельного участка с кадастровым номером 23:26:1001002:410 :

Обозначение части границ		Горизонтальное проложение (S), м	Описание прохождения части границ	Сведения о согласовании местоположения границ (согласовано/спорное)
от т.	до т.			

1	2	3	4	5
1171	1172	14,83	—	согласовано
1172	1173	40,89		
1173	1174	15,23		
1174	1171	40,96		

3. Сведения о характеристиках уточняемого земельного участка с кадастровым номером 23:26:1001002:410 :

№ п/п	Наименование характеристики	Значение характеристики
1	2	3
1.	Адрес земельного участка	—
1.1.	Сведения о местоположении земельного участка (при отсутствии адреса) в структурированном в соответствии с федеральной информационной адресной системой виде	Российская Федерация, Краснодарский край, Северский р-н, Смоленская ст-ца
1.2.	Дополнительные сведения о местоположении земельного участка	—
2.	Площадь земельного участка ± величина погрешности определения (вычисления) площади (Р ± ΔР), м²	615 ± 17,00
3.	Формула, примененная для вычисления предельной погрешности определения площади земельного участка, с подставленными значениями и итоговые (вычисленные) значения	3,5*Mt*√(P) = 3,5*0,20*√(615,00) = 17
4.	Площадь земельного участка согласно сведениям Единого государственного реестра недвижимости (Ркад), м²	618,00
5.	Оценка расхождения Р и Ркад (Р - Ркад), м²	3
6.	Предельный минимальный и максимальный размеры земельного участка (Рмин и Рмакс), м²	Рмин = Рмин = 400 Рмакс = Рмакс = 2 000
7.	Кадастровый или иной государственный учетный номер (инвентарный) здания, сооружения, объекта незавершенного строительства, расположенного на земельном участке	—
8.	Вид (виды) разрешенного использования	для садоводства
8.1.	Дополнительные сведения об использовании земельного участка	—
9.	Сведения о земельных участках (землях общего пользования, территории общего пользования), посредством которых обеспечивается доступ	—

1	2	3
10.	Иные сведения	При выполнении комплексных кадастровых работ было выявлено, что при съемке земельного участка была допущена ошибка в определении координат характерных точек его границ. Подрядчиком комплексных кадастровых работ были произведены повторные определения координат всех точек границ данного земельного участка, позволяющие идентифицировать их фактическое местоположение на местности. Повторные измерения подтвердили наличие ошибки в местоположении границ земельного участка.

4. Пояснения к сведениям об уточняемом земельном участке с кадастровым номером 23:26:1001002:410 :

1.	—

1. Сведения о характерных точках границ уточняемого земельного участка с кадастровым номером 23:26:1001002:411 :

Система координат МСК-23, зона 1 Зона № 1

Обозначение характерных точек границ	Координаты, м				Метод определения координат	Формулы, примененные для расчета средней квадратической погрешности определения координат характерных точек границ (Mt), с подставленными в такие формулы значениями и итоговые (вычисленные) значения Mt, м	Описание закрепления точки
	содержатся в Едином государственном реестре недвижимости		определены в результате выполнения комплексных кадастровых работ				
	X	Y	X	Y			
1	2	3	4	5	6	7	8
790/1175	456 440,24	1 367 453,16	456 440,27	1 367 452,54	Метод спутниковых геодезических измерений (определений)	√(m0^2 + m1^2) = √(0,07^2 + 0,07^2) = 0,10	—
796/1176	456 439,27	1 367 457,26	456 439,30	1 367 456,64			
795/1177	456 442,40	1 367 458,93	456 442,43	1 367 458,31			
794/1178	456 441,39	1 367 463,82	456 441,42	1 367 463,20			
793/1179	456 436,43	1 367 466,31	456 436,46	1 367 465,69			
758/1132	456 430,58	1 367 492,31	456 430,61	1 367 491,69			-
757/1131	456 416,86	1 367 489,55	456 416,89	1 367 488,93			

1	2	3	4	5	6	7	8
792/1180	456 416,28	1 367 489,44	456 416,31	1 367 488,82	Метод спутниковых геодезических измерений (определений)	√(m0^2 + m1^2) = √(0,07^2 + 0,07^2) = 0,10	Долговременный межевой знак
791/1181	456 425,08	1 367 449,95	456 425,11	1 367 449,33			
790/1175	456 440,24	1 367 453,16	456 440,27	1 367 452,54			—

2. Сведения о частях границ уточняемого земельного участка с кадастровым номером 23:26:1001002:411 :

Обозначение части границ		Горизонтальное проложение (S), м	Описание прохождения части границ	Сведения о согласовании местоположения границ (согласовано/спорное)
от т.	до т.			
1	2	3	4	5
1175	1176	4,21	—	согласовано
1176	1177	3,55		
1177	1178	4,99		
1178	1179	5,55		
1179	1132	26,65		
1132	1131	13,99		
1131	1180	0,59		
1180	1181	40,46		
1181	1175	15,50		

3. Сведения о характеристиках уточняемого земельного участка с кадастровым номером 23:26:1001002:411 :

№ п/п	Наименование характеристики	Значение характеристики
1	2	3
1.	Адрес земельного участка	—
1.1.	Сведения о местоположении земельного участка (при отсутствии адреса) в структурированном в соответствии с федеральной информационной адресной системой виде	Российская Федерация, Краснодарский край, Северский р-н, Смоленская ст-ца, Садовод-2 снт, д 41
1.2.	Дополнительные сведения о местоположении земельного участка	—
2.	Площадь земельного участка ± величина погрешности определения (вычисления) площади (P ± ΔP), м²	625 ± 18,00
3.	Формула, примененная для вычисления предельной погрешности определения площади земельного участка, с подставленными значениями и итоговые (вычисленные) значения	3,5*Mt*√(P) = 3,5*0,20*√(625,00) = 18

1	2	3
4.	Площадь земельного участка согласно сведениям Единого государственного реестра недвижимости (Ркад), м²	625,00
5.	Оценка расхождения Р и Ркад (Р - Ркад), м²	0
6.	Предельный минимальный и максимальный размеры земельного участка (Рмин и Рмакс), м²	Рмин = Рмин = 400 Рмакс = Рмакс = 2 000
7.	Кадастровый или иной государственный учетный номер (инвентарный) здания, сооружения, объекта незавершенного строительства, расположенного на земельном участке	—
8.	Вид (виды) разрешенного использования	для садоводства
8.1.	Дополнительные сведения об использовании земельного участка	—
9.	Сведения о земельных участках (землях общего пользования, территории общего пользования), посредством которых обеспечивается доступ	—
10.	Иные сведения	При выполнении комплексных кадастровых работ было выявлено, что при съемке земельного участка была допущена ошибка в определении координат характерных точек его границ. Подрядчиком комплексных кадастровых работ были произведены повторные определения координат всех точек границ данного земельного участка, позволяющие идентифицировать их фактическое местоположение на местности. Повторные измерения подтвердили наличие ошибки в местоположении границ земельного участка.

4. Пояснения к сведениям об уточняемом земельном участке с кадастровым номером 23:26:1001002:411 :

1.	—

1. Сведения о характерных точках границ уточняемого земельного участка с кадастровым номером 23:26:1001002:418 :

Система координат МСК-23, зона 1 Зона № 1

Обозначение характерных точек границ	Координаты, м				Метод определения координат	Формулы, примененные для расчета средней квадратической погрешности определения координат характерных точек границ (Mt), с подставленными в такие формулы значениями и итоговые (вычисленные) значения Mt, м	Описание закрепления точки
	содержатся в Едином государственном реестре недвижимости		определены в результате выполнения комплексных кадастровых работ				
	X	Y	X	Y			
1	2	3	4	5	6	7	8
811/1202	456 538,77	1 367 424,75	456 538,52	1 367 424,32	Метод спутниковых геодезических измерений (определений)	√(m0^2 + m1^2) = √(0,07^2 + 0,07^2) = 0,10	-

1	2	3	4	5	6	7	8
813/1203	456 529,01	1 367 466,97	456 528,76	1 367 466,54	Метод спутниковых геодезических измерений (определений)	√(m0^2 + m1^2) = √(0,07^2 + 0,07^2) = 0,10	-
812/1204	456 514,73	1 367 463,80	456 514,48	1 367 463,37			
464/741	456 523,64	1 367 421,63	456 523,39	1 367 421,20			
811/1202	456 538,77	1 367 424,75	456 538,52	1 367 424,32			

2. Сведения о частях границ уточняемого земельного участка с кадастровым номером 23:26:1001002:418 :

Обозначение части границ		Горизонтальное проложение (S), м	Описание прохождения части границ	Сведения о согласовании местоположения границ (согласовано/спорное)
от т.	до т.			
1	2	3	4	5
1202	1203	43,33	—	согласовано
1203	1204	14,63		
1204	741	43,10		
741	1202	15,45		

3. Сведения о характеристиках уточняемого земельного участка с кадастровым номером 23:26:1001002:418 :

№ п/п	Наименование характеристики	Значение характеристики
1	2	3
1.	Адрес земельного участка	—
1.1.	Сведения о местоположении земельного участка (при отсутствии адреса) в структурированном в соответствии с федеральной информационной адресной системой виде	Российская Федерация, Краснодарский край, Северский р-н, Смоленская ст-ца, Садовод-2 тер. СНТ, уч 15
1.2.	Дополнительные сведения о местоположении земельного участка	—
2.	Площадь земельного участка ± величина погрешности определения (вычисления) площади (Р ± ΔР), м²	650 ± 18,00
3.	Формула, примененная для вычисления предельной погрешности определения площади земельного участка, с подставленными значениями и итоговые (вычисленные) значения	3,5*Mt*√(P) = 3,5*0,20*√(650,00) = 18
4.	Площадь земельного участка согласно сведениям Единого государственного реестра недвижимости (Ркад), м²	650,00
5.	Оценка расхождения Р и Ркад (Р - Ркад), м²	0

1	2	3
6.	Предельный минимальный и максимальный размеры земельного участка (Рмин и Рмакс), м²	Рмин = Рмин = 400 Рмакс = Рмакс = 2 000
7.	Кадастровый или иной государственный учетный номер (инвентарный) здания, сооружения, объекта незавершенного строительства, расположенного на земельном участке	—
8.	Вид (виды) разрешенного использования	для садоводства
8.1.	Дополнительные сведения об использовании земельного участка	—
9.	Сведения о земельных участках (землях общего пользования, территории общего пользования), посредством которых обеспечивается доступ	—
10.	Иные сведения	При выполнении комплексных кадастровых работ было выявлено, что при съемке земельного участка была допущена ошибка в определении координат характерных точек его границ. Подрядчиком комплексных кадастровых работ были произведены повторные определения координат всех точек границ данного земельного участка, позволяющие идентифицировать их фактическое местоположение на местности. Повторные измерения подтвердили наличие ошибки в местоположении границ земельного участка.

4. Пояснения к сведениям об уточняемом земельном участке с кадастровым номером 23:26:1001002:418 :

1.	—

1. Сведения о характерных точках границ уточняемого земельного участка с кадастровым номером 23:26:1001002:422 :

Система координат МСК-23, зона 1 Зона № 1

Обозначение характерных точек границ	Координаты, м				Метод определения координат	Формулы, примененные для расчета средней квадратической погрешности определения координат характерных точек границ (Mt), с подставленными в такие формулы значениями и итоговые (вычисленные) значения Mt, м	Описание закрепления точки
	содержатся в Едином государственном реестре недвижимости		определены в результате выполнения комплексных кадастровых работ				
	X	Y	X	Y			
1	2	3	4	5	6	7	8
820/1216	456 367,69	1 367 431,96	456 367,53	1 367 431,34	Метод спутниковых геодезических измерений (определений)	√(m0^2 + m1^2) = √(0,07^2 + 0,07^2) = 0,10	—
827/1217	456 347,65	1 367 427,42	456 347,49	1 367 426,80			

1	2	3	4	5	6	7	8
826/1218	456 345,69	1 367 417,08	456 345,53	1 367 416,46	Метод спутниковых геодезических измерений (определений)	√(m0^2 + m1^2) = √(0,07^2 + 0,07^2) = 0,10	—
825/1219	456 356,41	1 367 418,55	456 356,25	1 367 417,93			
824/1220	456 358,88	1 367 417,36	456 358,72	1 367 416,74			
823/1221	456 359,65	1 367 414,78	456 359,49	1 367 414,16			
822/1222	456 364,19	1 367 388,47	456 364,03	1 367 387,85			
821/1223	456 377,31	1 367 391,12	456 377,15	1 367 390,50			
н1224У	—	—	456 377,03	1 367 391,01			
н1225У	—	—	456 367,86	1 367 430,18			
820/1216	456 367,69	1 367 431,96	456 367,53	1 367 431,34			

2. Сведения о частях границ уточняемого земельного участка с кадастровым номером 23:26:1001002:422 :

Обозначение части границ		Горизонтальное проложение (S), м	Описание прохождения части границ	Сведения о согласовании местоположения границ (согласовано/спорное)
от т.	до т.			
1	2	3	4	5
1216	1217	20,55	—	согласовано
1217	1218	10,52		
1218	1219	10,82		
1219	1220	2,74		
1220	1221	2,69		
1221	1222	26,70		
1222	1223	13,38		
1223	н1224У	0,52		
н1224У	н1225У	40,23		
н1225У	1216	1,21		

3. Сведения о характеристиках уточняемого земельного участка с кадастровым номером 23:26:1001002:422 :

№ п/п	Наименование характеристики	Значение характеристики

1	2	3
1.	Адрес земельного участка	—
1.1.	Сведения о местоположении земельного участка (при отсутствии адреса) в структурированном в соответствии с федеральной информационной адресной системой виде	Российская Федерация, Краснодарский край, Северский р-н
1.2.	Дополнительные сведения о местоположении земельного участка	—
2.	Площадь земельного участка ± величина погрешности определения (вычисления) площади (Р ± ΔР), м²	630 ± 18,00
3.	Формула, примененная для вычисления предельной погрешности определения площади земельного участка, с подставленными значениями и итоговые (вычисленные) значения	3,5*Mt*√(P) = 3,5*0,20*√(630,00) = 18
4.	Площадь земельного участка согласно сведениям Единого государственного реестра недвижимости (Ркад), м²	628,00
5.	Оценка расхождения Р и Ркад (Р - Ркад), м²	2
6.	Предельный минимальный и максимальный размеры земельного участка (Рмин и Рмакс), м²	Рмин = Рмин = 400 Рмакс = Рмакс = 2 000
7.	Кадастровый или иной государственный учетный номер (инвентарный) здания, сооружения, объекта незавершенного строительства, расположенного на земельном участке	23:26:1001002:587
8.	Вид (виды) разрешенного использования	для садоводства
8.1.	Дополнительные сведения об использовании земельного участка	—
9.	Сведения о земельных участках (землях общего пользования, территории общего пользования), посредством которых обеспечивается доступ	—
10.	Иные сведения	При выполнении комплексных кадастровых работ было выявлено, что при съемке земельного участка была допущена ошибка в определении координат характерных точек его границ. Подрядчиком комплексных кадастровых работ были произведены повторные определения координат всех точек границ данного земельного участка, позволяющие идентифицировать их фактическое местоположение на местности. Повторные измерения подтвердили наличие ошибки в местоположении границ земельного участка. На земельном участке расположен объект капитального строительства с кадастровым номером 23:26:1001002:587
4. Пояснения к сведениям об уточняемом земельном участке с кадастровым номером		23:26:1001002:422 :
1.	—	

1. Сведения о характерных точках границ уточняемого земельного участка с кадастровым номером 23:26:1001002:429 :

Система координат МСК-23, зона 1 Зона № 1

Обозначение характерных точек границ	Координаты, м				Метод определения координат	Формулы, примененные для расчета средней квадратической погрешности определения координат характерных точек границ (Mt), с подставленными в такие формулы значениями и итоговые (вычисленные) значения Mt, м	Описание закрепления точки
	содержатся в Едином государственном реестре недвижимости		определены в результате выполнения комплексных кадастровых работ				
	X	Y	X	Y			
1	2	3	4	5	6	7	8
828/1229	456 580,01	1 367 484,16	456 579,69	1 367 482,83	Метод спутниковых геодезических измерений (определений)	√(m0^2 + m1^2) = √(0,07^2 + 0,07^2) = 0,10	—
1230	456 573,56	1 367 515,93	—	—		0,10	Долговременный межевой знак
670/1021	456 572,16	1 367 522,76	456 571,14	1 367 522,10		√(m0^2 + m1^2) = √(0,07^2 + 0,07^2) = 0,10	
1231	456 571,55	1 367 522,77	—	—		0,10	—
830/1232	456 557,28	1 367 520,08	456 556,83	1 367 519,64		√(m0^2 + m1^2) = √(0,07^2 + 0,07^2) = 0,10	
829/1233	456 565,26	1 367 481,29	456 565,00	1 367 480,11			
828/1229	456 580,01	1 367 484,16	456 579,69	1 367 482,83			

2. Сведения о частях границ уточняемого земельного участка с кадастровым номером 23:26:1001002:429 :

Обозначение части границ		Горизонтальное проложение (S), м	Описание прохождения части границ	Сведения о согласовании местоположения границ (согласовано/спорное)
от т.	до т.			
1	2	3	4	5
1229	1021	40,19	—	согласовано
1021	1232	14,52		
1232	1233	40,37		
1233	1229	14,94		

3. Сведения о характеристиках уточняемого земельного участка с кадастровым номером 23:26:1001002:429 :

№ п/п	Наименование характеристики	Значение характеристики

1	2	3
1.	Адрес земельного участка	—
1.1.	Сведения о местоположении земельного участка (при отсутствии адреса) в структурированном в соответствии с федеральной информационной адресной системой виде	Российская Федерация, Краснодарский край, Северский р-н, Смоленская ст-ца, Садовод-2 тер. СНТ
1.2.	Дополнительные сведения о местоположении земельного участка	—
2.	Площадь земельного участка ± величина погрешности определения (вычисления) площади (Р ± ΔР), м²	593 ± 17,00
3.	Формула, примененная для вычисления предельной погрешности определения площади земельного участка, с подставленными значениями и итоговые (вычисленные) значения	3,5*Mt*√(P) = 3,5*0,20*√(593,00) = 17
4.	Площадь земельного участка согласно сведениям Единого государственного реестра недвижимости (Ркад), м²	600,00
5.	Оценка расхождения Р и Ркад (Р - Ркад), м²	7
6.	Предельный минимальный и максимальный размеры земельного участка (Рмин и Рмакс), м²	Рмин = Рмин = 400 Рмакс = Рмакс = 2 000
7.	Кадастровый или иной государственный учетный номер (инвентарный) здания, сооружения, объекта незавершенного строительства, расположенного на земельном участке	—
8.	Вид (виды) разрешенного использования	для садоводства
8.1.	Дополнительные сведения об использовании земельного участка	—
9.	Сведения о земельных участках (землях общего пользования, территории общего пользования), посредством которых обеспечивается доступ	—
10.	Иные сведения	При выполнении комплексных кадастровых работ было выявлено, что при съемке земельного участка была допущена ошибка в определении координат характерных точек его границ. Подрядчиком комплексных кадастровых работ были произведены повторные определения координат всех точек границ данного земельного участка, позволяющие идентифицировать их фактическое местоположение на местности. Повторные измерения подтвердили наличие ошибки в местоположении границ земельного участка.
4. Пояснения к сведениям об уточняемом земельном участке с кадастровым номером		23:26:1001002:429 :
1.	—	

1. Сведения о характерных точках границ уточняемого земельного участка с кадастровым номером 23:26:1001002:430 :

Система координат МСК-23, зона 1 Зона № 1

Обозначение характерных точек границ	Координаты, м				Метод определения координат	Формулы, примененные для расчета средней квадратической погрешности определения координат характерных точек границ (Mt), с подставленными в такие формулы значениями и итоговые (вычисленные) значения Mt, м	Описание закрепления точки
	содержатся в Едином государственном реестре недвижимости		определены в результате выполнения комплексных кадастровых работ				
	X	Y	X	Y			
1	2	3	4	5	6	7	8
789/1172	456 513,59	1 367 469,21	456 513,37	1 367 468,43	Метод спутниковых геодезических измерений (определений)	√(m0^2 + m1^2) = √(0,07^2 + 0,07^2) = 0,10	—
782/1167	456 527,69	1 367 472,63	456 527,47	1 367 472,06			
783/1170	456 519,86	1 367 512,63	456 519,64	1 367 511,85			
833/1234	456 515,48	1 367 511,32	456 515,26	1 367 510,54			
н1235У	—	—	456 505,53	1 367 508,56			
788/1173	456 505,17	1 367 509,22	456 504,95	1 367 508,44			
789/1172	456 513,59	1 367 469,21	456 513,37	1 367 468,43			

2. Сведения о частях границ уточняемого земельного участка с кадастровым номером 23:26:1001002:430 :

Обозначение части границ		Горизонтальное проложение (S), м	Описание прохождения части границ	Сведения о согласовании местоположения границ (согласовано/спорное)
от т.	до т.			
1	2	3	4	5
1172	1167	14,56	—	согласовано
1167	1170	40,55		
1170	1234	4,57		
1234	н1235У	9,93		
н1235У	1173	0,59		
1173	1172	40,89		

3. Сведения о характеристиках уточняемого земельного участка с кадастровым номером	23:26:1001002:430 :	
№ п/п	Наименование характеристики	Значение характеристики
1	2	3
1.	Адрес земельного участка	—
1.1.	Сведения о местоположении земельного участка (при отсутствии адреса) в структурированном в соответствии с федеральной информационной адресной системой виде	Российская Федерация, Краснодарский край, Северский р-н, Смоленская ст-ца, Садовод-2 тер. СНТ
1.2.	Дополнительные сведения о местоположении земельного участка	—
2.	Площадь земельного участка ± величина погрешности определения (вычисления) площади (Р ± ΔР), м²	601 ± 17,00
3.	Формула, примененная для вычисления предельной погрешности определения площади земельного участка, с подставленными значениями и итоговые (вычисленные) значения	3,5*Mt*√(P) = 3,5*0,20*√(601,00) = 17
4.	Площадь земельного участка согласно сведениям Единого государственного реестра недвижимости (Ркад), м²	602,00
5.	Оценка расхождения Р и Ркад (Р - Ркад), м²	1
6.	Предельный минимальный и максимальный размеры земельного участка (Рмин и Рмакс), м²	Рмин = Рмин = 400 Рмакс = Рмакс = 2 000
7.	Кадастровый или иной государственный учетный номер (инвентарный) здания, сооружения, объекта незавершенного строительства, расположенного на земельном участке	23:26:0000000:2720
8.	Вид (виды) разрешенного использования	для садоводства
8.1.	Дополнительные сведения об использовании земельного участка	—
9.	Сведения о земельных участках (землях общего пользования, территории общего пользования), посредством которых обеспечивается доступ	—
10.	Иные сведения	При выполнении комплексных кадастровых работ было выявлено, что при съемке земельного участка была допущена ошибка в определении координат характерных точек его границ. Подрядчиком комплексных кадастровых работ были произведены повторные определения координат всех точек границ данного земельного участка, позволяющие идентифицировать их фактическое местоположение на местности. Повторные измерения подтвердили наличие ошибки в местоположении границ земельного участка. На земельном участке расположен объект капитального строительства с кадастровым номером 23:26:0000000:2720

4. Пояснения к сведениям об уточняемом земельном участке с кадастровым номером 23:26:1001002:430 :

1.	—

1. Сведения о характерных точках границ уточняемого земельного участка с кадастровым номером 23:26:1001002:431 :

Система координат МСК-23, зона 1 Зона № 1

Обозначение характерных точек границ	Координаты, м				Метод определения координат	Формулы, примененные для расчета средней квадратической погрешности определения координат характерных точек границ (Mt), с подставленными в такие формулы значениями и итоговые (вычисленные) значения Mt, м	Описание закрепления точки
	содержатся в Едином государственном реестре недвижимости		определены в результате выполнения комплексных кадастровых работ				
	X	Y	X	Y			
1	2	3	4	5	6	7	8
834/1236	456 484,46	1 367 462,40	456 484,55	1 367 462,11	Метод спутниковых геодезических измерений (определений)	√(m0^2 + m1^2) = √(0,07^2 + 0,07^2) = 0,10	—
786/1171	456 498,98	1 367 466,05	456 498,85	1 367 465,41			
787/1174	456 490,24	1 367 506,19	456 490,02	1 367 505,41			
н1237У	—	—	456 489,13	1 367 505,22			
1238	456 482,38	1 367 504,31	—	—		0,10	
835/1239	456 475,55	1 367 502,67	456 475,63	1 367 502,31		√(m0^2 + m1^2) = √(0,07^2 + 0,07^2) = 0,10	
834/1236	456 484,46	1 367 462,40	456 484,55	1 367 462,11			

2. Сведения о частях границ уточняемого земельного участка с кадастровым номером 23:26:1001002:431 :

Обозначение части границ		Горизонтальное проложение (S), м	Описание прохождения части границ	Сведения о согласовании местоположения границ (согласовано/спорное)
от т.	до т.			
1	2	3	4	5
1236	1171	14,68	—	согласовано
1171	1174	40,96		
1174	н1237У	0,91		

1	2	3	4	5
н1237У	1239	13,81	—	согласовано
1239	1236	41,18		

3. Сведения о характеристиках уточняемого земельного участка с кадастровым номером 23:26:1001002:431 :

№ п/п	Наименование характеристики	Значение характеристики
1	2	3
1.	Адрес земельного участка	—
1.1.	Сведения о местоположении земельного участка (при отсутствии адреса) в структурированном в соответствии с федеральной информационной адресной системой виде	Российская Федерация, Краснодарский край, Северский р-н
1.2.	Дополнительные сведения о местоположении земельного участка	—
2.	Площадь земельного участка ± величина погрешности определения (вычисления) площади (Р ± ΔР), м²	604 ± 17,00
3.	Формула, примененная для вычисления предельной погрешности определения площади земельного участка, с подставленными значениями и итоговые (вычисленные) значения	3,5*Mt*√(P) = 3,5*0,20*√(604,00) = 17
4.	Площадь земельного участка согласно сведениям Единого государственного реестра недвижимости (Ркад), м²	619,00
5.	Оценка расхождения Р и Ркад (Р - Ркад), м²	15
6.	Предельный минимальный и максимальный размеры земельного участка (Рмин и Рмакс), м²	Рмин = Рмин = 400 Рмакс = Рмакс = 2 000
7.	Кадастровый или иной государственный учетный номер (инвентарный) здания, сооружения, объекта незавершенного строительства, расположенного на земельном участке	—
8.	Вид (виды) разрешенного использования	для садоводства
8.1.	Дополнительные сведения об использовании земельного участка	—
9.	Сведения о земельных участках (землях общего пользования, территории общего пользования), посредством которых обеспечивается доступ	—

1	2	3
10.	Иные сведения	При выполнении комплексных кадастровых работ было выявлено, что при съемке земельного участка была допущена ошибка в определении координат характерных точек его границ. Подрядчиком комплексных кадастровых работ были произведены повторные определения координат всех точек границ данного земельного участка, позволяющие идентифицировать их фактическое местоположение на местности. Повторные измерения подтвердили наличие ошибки в местоположении границ земельного участка.

4. Пояснения к сведениям об уточняемом земельном участке с кадастровым номером 23:26:1001002:431 :

1.	—

1. Сведения о характерных точках границ уточняемого земельного участка с кадастровым номером 23:26:1001002:433 :

Система координат МСК-23, зона 1 Зона № 1

Обозначение характерных точек границ	Координаты, м				Метод определения координат	Формулы, примененные для расчета средней квадратической погрешности определения координат характерных точек границ (Mt), с подставленными в такие формулы значениями и итоговые (вычисленные) значения Mt, м	Описание закрепления точки
	содержатся в Едином государственном реестре недвижимости		определены в результате выполнения комплексных кадастровых работ				
	X	Y	X	Y			
1	2	3	4	5	6	7	8
837/1240	456 454,21	1 367 456,28	456 454,45	1 367 455,29	Метод спутниковых геодезических измерений (определений)	√(m0^2 + m1^2) = √(0,07^2 + 0,07^2) = 0,10	—
684/1035	456 445,63	1 367 496,41	456 445,66	1 367 495,79			-
н1241У	—	—	456 432,64	1 367 492,24			—
758/1132	456 430,58	1 367 492,31	456 430,61	1 367 491,69			-
793/1179	456 436,43	1 367 466,31	456 436,46	1 367 465,69			—
794/1178	456 441,39	1 367 463,82	456 441,42	1 367 463,20			
795/1177	456 442,40	1 367 458,93	456 442,43	1 367 458,31			

1	2	3	4	5	6	7	8
796/1176	456 439,27	1 367 457,26	456 439,30	1 367 456,64	Метод спутниковых геодезических измерений (определений)	√(m0^2 + m1^2) = √(0,07^2 + 0,07^2) = 0,10	—
790/1175	456 440,24	1 367 453,16	456 440,27	1 367 452,54			
837/1240	456 454,21	1 367 456,28	456 454,45	1 367 455,29			

2. Сведения о частях границ уточняемого земельного участка с кадастровым номером 23:26:1001002:433 :

Обозначение части границ		Горизонтальное проложение (S), м	Описание прохождения части границ	Сведения о согласовании местоположения границ (согласовано/спорное)
от т.	до т.			
1	2	3	4	5
1240	1035	41,44	—	согласовано
1035	н1241У	13,50		
н1241У	1132	2,10		
1132	1179	26,65		
1179	1178	5,55		
1178	1177	4,99		
1177	1176	3,55		
1176	1175	4,21		
1175	1240	14,44		

3. Сведения о характеристиках уточняемого земельного участка с кадастровым номером 23:26:1001002:433 :

№ п/п	Наименование характеристики	Значение характеристики
1	2	3
1.	Адрес земельного участка	—
1.1.	Сведения о местоположении земельного участка (при отсутствии адреса) в структурированном в соответствии с федеральной информационной адресной системой виде	Российская Федерация, Краснодарский край, Северский р-н
1.2.	Дополнительные сведения о местоположении земельного участка	—
2.	Площадь земельного участка ± величина погрешности определения (вычисления) площади (P ± ΔP), м²	596 ± 17,00
3.	Формула, примененная для вычисления предельной погрешности определения площади земельного участка, с подставленными значениями и итоговые (вычисленные) значения	3,5*Mt*√(P) = 3,5*0,20*√(596,00) = 17

1	2	3
4.	Площадь земельного участка согласно сведениям Единого государственного реестра недвижимости (Ркад), м²	590,00
5.	Оценка расхождения Р и Ркад (Р - Ркад), м²	6
6.	Предельный минимальный и максимальный размеры земельного участка (Рмин и Рмакс), м²	Рмин = Рмин = 400 Рмакс = Рмакс = 2 000
7.	Кадастровый или иной государственный учетный номер (инвентарный) здания, сооружения, объекта незавершенного строительства, расположенного на земельном участке	23:26:1001002:619
8.	Вид (виды) разрешенного использования	для садоводства
8.1.	Дополнительные сведения об использовании земельного участка	—
9.	Сведения о земельных участках (землях общего пользования, территории общего пользования), посредством которых обеспечивается доступ	—
10.	Иные сведения	При выполнении комплексных кадастровых работ было выявлено, что при съемке земельного участка была допущена ошибка в определении координат характерных точек его границ. Подрядчиком комплексных кадастровых работ были произведены повторные определения координат всех точек границ данного земельного участка, позволяющие идентифицировать их фактическое местоположение на местности. Повторные измерения подтвердили наличие ошибки в местоположении границ земельного участка. На земельном участке расположен объект капитального строительства с кадастровым номером23:26:1001002:619

4. Пояснения к сведениям об уточняемом земельном участке с кадастровым номером 23:26:1001002:433 :

1.	—

1. Сведения о характерных точках границ уточняемого земельного участка с кадастровым номером 23:26:1001002:434 :

Система координат МСК-23, зона 1 Зона № 1

Обозначение характерных точек границ	Координаты, м				Метод определения координат	Формулы, примененные для расчета средней квадратической погрешности определения координат характерных точек границ (Mt), с подставленными в такие формулы значениями и итоговые (вычисленные) значения Mt, м	Описание закрепления точки
	содержатся в Едином государственном реестре недвижимости		определены в результате выполнения комплексных кадастровых работ				
	X	Y	X	Y			
1	2	3	4	5	6	7	8

1	2	3	4	5	6	7	8
838/1242	456 412,44	1 367 447,42	456 412,47	1 367 446,80	Метод спутниковых геодезических измерений (определений)	√(m0^2 + m1^2) = √(0,07^2 + 0,07^2) = 0,10	Долговременный межевой знак
791/1181	456 425,08	1 367 449,95	456 425,11	1 367 449,33			
792/1180	456 416,28	1 367 489,44	456 416,31	1 367 488,82			
839/1243	456 401,94	1 367 486,51	456 401,97	1 367 485,89			
840/1244	456 407,99	1 367 461,21	456 408,02	1 367 460,59			
841/1245	456 408,63	1 367 457,86	456 408,66	1 367 457,24			
842/1246	456 408,69	1 367 456,58	456 408,72	1 367 455,96			
843/1247	456 409,74	1 367 452,28	456 409,77	1 367 451,66			
838/1242	456 412,44	1 367 447,42	456 412,47	1 367 446,80			

2. Сведения о частях границ уточняемого земельного участка с кадастровым номером 23:26:1001002:434 :

Обозначение части границ		Горизонтальное проложение (S), м	Описание прохождения части границ	Сведения о согласовании местоположения границ (согласовано/спорное)
от т.	до т.			
1	2	3	4	5
1242	1181	12,89	—	согласовано
1181	1180	40,46		
1180	1243	14,64		
1243	1244	26,01		
1244	1245	3,41		
1245	1246	1,28		
1246	1247	4,43		
1247	1242	5,56		

3. Сведения о характеристиках уточняемого земельного участка с кадастровым номером 23:26:1001002:434 :

№ п/п	Наименование характеристики	Значение характеристики
1	2	3

1	2	3
1.	Адрес земельного участка	—
1.1.	Сведения о местоположении земельного участка (при отсутствии адреса) в структурированном в соответствии с федеральной информационной адресной системой виде	Российская Федерация, Краснодарский край, Северский р-н, Смоленская ст-ца, Садовод-2 тер. СНТ, д 42-а
1.2.	Дополнительные сведения о местоположении земельного участка	—
2.	Площадь земельного участка ± величина погрешности определения (вычисления) площади (Р ± ΔР), м²	579 ± 17,00
3.	Формула, примененная для вычисления предельной погрешности определения площади земельного участка, с подставленными значениями и итоговые (вычисленные) значения	3,5*Mt*√(P) = 3,5*0,20*√(579,00) = 17
4.	Площадь земельного участка согласно сведениям Единого государственного реестра недвижимости (Ркад), м²	580,00
5.	Оценка расхождения Р и Ркад (Р - Ркад), м²	1
6.	Предельный минимальный и максимальный размеры земельного участка (Рмин и Рмакс), м²	Рмин = Рмин = 400 Рмакс = Рмакс = 2 000
7.	Кадастровый или иной государственный учетный номер (инвентарный) здания, сооружения, объекта незавершенного строительства, расположенного на земельном участке	23:26:0000000:1207
8.	Вид (виды) разрешенного использования	для садоводства
8.1.	Дополнительные сведения об использовании земельного участка	—
9.	Сведения о земельных участках (землях общего пользования, территории общего пользования), посредством которых обеспечивается доступ	—
10.	Иные сведения	При выполнении комплексных кадастровых работ было выявлено, что при съемке земельного участка была допущена ошибка в определении координат характерных точек его границ. Подрядчиком комплексных кадастровых работ были произведены повторные определения координат всех точек границ данного земельного участка, позволяющие идентифицировать их фактическое местоположение на местности. Повторные измерения подтвердили наличие ошибки в местоположении границ земельного участка. На земельном участке расположен объект капитального строительства с кадастровым номером 23:26:0000000:1207
4. Пояснения к сведениям об уточняемом земельном участке с кадастровым номером		23:26:1001002:434 :
1.	—	

1. Сведения о характерных точках границ уточняемого земельного участка с кадастровым номером 23:26:1001002:435 :

Система координат МСК-23, зона 1 Зона № 1

Обозначение характерных точек границ	Координаты, м				Метод определения координат	Формулы, примененные для расчета средней квадратической погрешности определения координат характерных точек границ (Mt), с подставленными в такие формулы значениями и итоговые (вычисленные) значения Mt, м	Описание закрепления точки
	содержатся в Едином государственном реестре недвижимости		определены в результате выполнения комплексных кадастровых работ				
	X	Y	X	Y			
1	2	3	4	5	6	7	8
844/1248	456 366,35	1 367 436,33	456 366,42	1 367 435,69	Метод спутниковых геодезических измерений (определений)	√(m0^2 + m1^2) = √(0,07^2 + 0,07^2) = 0,10	—
845/1249	456 381,02	1 367 440,50	456 381,18	1 367 439,82			
846/1250	456 381,04	1 367 441,38	456 381,26	1 367 440,74			
847/1251	456 373,31	1 367 480,62	456 373,47	1 367 480,08			
848/1252	456 359,43	1 367 477,82	456 359,53	1 367 477,43			
844/1248	456 366,35	1 367 436,33	456 366,42	1 367 435,69			

2. Сведения о частях границ уточняемого земельного участка с кадастровым номером 23:26:1001002:435 :

Обозначение части границ		Горизонтальное проложение (S), м	Описание прохождения части границ	Сведения о согласовании местоположения границ (согласовано/спорное)
от т.	до т.			
1	2	3	4	5
1248	1249	15,33	—	согласовано
1249	1250	0,92		
1250	1251	40,10		
1251	1252	14,19		
1252	1248	42,30		

3. Сведения о характеристиках уточняемого земельного участка с кадастровым номером 23:26:1001002:435 :

№ п/п	Наименование характеристики	Значение характеристики
1	2	3

1	2	3
1.	Адрес земельного участка	—
1.1.	Сведения о местоположении земельного участка (при отсутствии адреса) в структурированном в соответствии с федеральной информационной адресной системой виде	Российская Федерация, Краснодарский край, Северский р-н
1.2.	Дополнительные сведения о местоположении земельного участка	—
2.	Площадь земельного участка ± величина погрешности определения (вычисления) площади (Р ± ΔР), м²	618 ± 17,00
3.	Формула, примененная для вычисления предельной погрешности определения площади земельного участка, с подставленными значениями и итоговые (вычисленные) значения	3,5*Mt*√(P) = 3,5*0,20*√(618,00) = 17
4.	Площадь земельного участка согласно сведениям Единого государственного реестра недвижимости (Ркад), м²	612,00
5.	Оценка расхождения Р и Ркад (Р - Ркад), м²	6
6.	Предельный минимальный и максимальный размеры земельного участка (Рмин и Рмакс), м²	Рмин = Рмин = 400 Рмакс = Рмакс = 2 000
7.	Кадастровый или иной государственный учетный номер (инвентарный) здания, сооружения, объекта незавершенного строительства, расположенного на земельном участке	23:26:0000000:1175
8.	Вид (виды) разрешенного использования	для садоводства
8.1.	Дополнительные сведения об использовании земельного участка	—
9.	Сведения о земельных участках (землях общего пользования, территории общего пользования), посредством которых обеспечивается доступ	—
10.	Иные сведения	При выполнении комплексных кадастровых работ было выявлено, что при съемке земельного участка была допущена ошибка в определении координат характерных точек его границ. Подрядчиком комплексных кадастровых работ были произведены повторные определения координат всех точек границ данного земельного участка, позволяющие идентифицировать их фактическое местоположение на местности. Повторные измерения подтвердили наличие ошибки в местоположении границ земельного участка. На земельном участке расположен объект капитального строительства с кадастровым номером 23:26:0000000:1175
4. Пояснения к сведениям об уточняемом земельном участке с кадастровым номером		23:26:1001002:435 :
1.	—	

1. Сведения о характерных точках границ уточняемого земельного участка с кадастровым номером 23:26:1001002:445 :

Система координат МСК-23, зона 1 Зона № 1

Обозначение характерных точек границ	Координаты, м				Метод определения координат	Формулы, примененные для расчета средней квадратической погрешности определения координат характерных точек границ (Mt), с подставленными в такие формулы значениями и итоговые (вычисленные) значения Mt, м	Описание закрепления точки
	содержатся в Едином государственном реестре недвижимости		определены в результате выполнения комплексных кадастровых работ				
	X	Y	X	Y			
1	2	3	4	5	6	7	8
865/1273	456 575,75	1 367 433,85	456 576,00	1 367 433,27	Метод спутниковых геодезических измерений (определений)	√(m0^2 + m1^2) = √(0,07^2 + 0,07^2) = 0,10	—
866/1274	456 566,49	1 367 474,14	456 566,48	1 367 474,40			
867/1275	456 566,43	1 367 474,38	456 564,87	1 367 474,07			
868/1276	456 553,21	1 367 471,61	456 552,81	1 367 471,41			
869/1277	456 551,74	1 367 470,11	456 551,11	1 367 469,43			
870/1278	456 560,05	1 367 430,66	456 559,45	1 367 429,18			
865/1273	456 575,75	1 367 433,85	456 576,00	1 367 433,27			

2. Сведения о частях границ уточняемого земельного участка с кадастровым номером 23:26:1001002:445 :

Обозначение части границ		Горизонтальное проложение (S), м	Описание прохождения части границ	Сведения о согласовании местоположения границ (согласовано/спорное)
от т.	до т.			
1	2	3	4	5
1273	1274	42,22	—	согласовано
1274	1275	1,64		
1275	1276	12,35		
1276	1277	2,61		
1277	1278	41,10		
1278	1273	17,05		

3. Сведения о характеристиках уточняемого земельного участка с кадастровым номером		23:26:1001002:445 :
№ п/п	Наименование характеристики	Значение характеристики
1	2	3
1.	Адрес земельного участка	Российская Федерация, Краснодарский край, Северский р-н, Смоленское с/с, Смоленская ст-ца
1.1.	Сведения о местоположении земельного участка (при отсутствии адреса) в структурированном в соответствии с федеральной информационной адресной системой виде	—
1.2.	Дополнительные сведения о местоположении земельного участка	—
2.	Площадь земельного участка ± величина погрешности определения (вычисления) площади (Р ± ΔР), м²	701 ± 19,00
3.	Формула, примененная для вычисления предельной погрешности определения площади земельного участка, с подставленными значениями и итоговые (вычисленные) значения	3,5*Mt*√(P) = 3,5*0,20*√(701,00) = 19
4.	Площадь земельного участка согласно сведениям Единого государственного реестра недвижимости (Ркад), м²	648,00
5.	Оценка расхождения Р и Ркад (Р - Ркад), м²	53
6.	Предельный минимальный и максимальный размеры земельного участка (Рмин и Рмакс), м²	Рмин = Рмин = 400 Рмакс = Рмакс = 2 000
7.	Кадастровый или иной государственный учетный номер (инвентарный) здания, сооружения, объекта незавершенного строительства, расположенного на земельном участке	—
8.	Вид (виды) разрешенного использования	для садоводства
8.1.	Дополнительные сведения об использовании земельного участка	—
9.	Сведения о земельных участках (землях общего пользования, территории общего пользования), посредством которых обеспечивается доступ	—
10.	Иные сведения	При выполнении комплексных кадастровых работ было выявлено, что при съемке земельного участка была допущена ошибка в определении координат характерных точек его границ. Подрядчиком комплексных кадастровых работ были произведены повторные определения координат всех точек границ данного земельного участка, позволяющие идентифицировать их фактическое местоположение на местности. Повторные измерения подтвердили наличие ошибки в местоположении границ земельного участка.
4. Пояснения к сведениям об уточняемом земельном участке с кадастровым номером		23:26:1001002:445 :

1.	—

1. Сведения о характерных точках границ уточняемого земельного участка с кадастровым номером 23:26:1001002:45 :

Система координат МСК-23, зона 1 Зона № 1

Обозначение характерных точек границ	Координаты, м				Метод определения координат	Формулы, примененные для расчета средней квадратической погрешности определения координат характерных точек границ (Mt), с подставленными в такие формулы значениями и итоговые (вычисленные) значения Mt, м	Описание закрепления точки
	содержатся в Едином государственном реестре недвижимости		определены в результате выполнения комплексных кадастровых работ				
	X	Y	X	Y			
1	2	3	4	5	6	7	8
871/1292	456 764,51	1 367 732,02	456 764,39	1 367 731,82	Метод спутниковых геодезических измерений (определений)	√(m0^2 + m1^2) = √(0,07^2 + 0,07^2) = 0,10	—
874/1293	456 750,58	1 367 729,16	456 750,00	1 367 728,79			
873/1294	456 752,13	1 367 687,95	456 751,55	1 367 687,58			
872/1295	456 767,54	1 367 691,05	456 766,96	1 367 690,68			
871/1292	456 764,51	1 367 732,02	456 764,39	1 367 731,82			

2. Сведения о частях границ уточняемого земельного участка с кадастровым номером 23:26:1001002:45 :

Обозначение части границ		Горизонтальное проложение (S), м	Описание прохождения части границ	Сведения о согласовании местоположения границ (согласовано/спорное)
от т.	до т.			
1	2	3	4	5
1292	1293	14,71	—	согласовано
1293	1294	41,24		
1294	1295	15,72		
1295	1292	41,22		

3. Сведения о характеристиках уточняемого земельного участка с кадастровым номером 23:26:1001002:45 :

№ п/п	Наименование характеристики	Значение характеристики
1	2	3

1	2	3
1.	Адрес земельного участка	—
1.1.	Сведения о местоположении земельного участка (при отсутствии адреса) в структурированном в соответствии с федеральной информационной адресной системой виде	Российская Федерация, Краснодарский край, Северский р-н
1.2.	Дополнительные сведения о местоположении земельного участка	—
2.	Площадь земельного участка ± величина погрешности определения (вычисления) площади (Р ± ΔР), м²	620 ± 17,00
3.	Формула, примененная для вычисления предельной погрешности определения площади земельного участка, с подставленными значениями и итоговые (вычисленные) значения	3,5*Mt*√(P) = 3,5*0,20*√(620,00) = 17
4.	Площадь земельного участка согласно сведениям Единого государственного реестра недвижимости (Ркад), м²	610,00
5.	Оценка расхождения Р и Ркад (Р - Ркад), м²	10
6.	Предельный минимальный и максимальный размеры земельного участка (Рмин и Рмакс), м²	Рмин = Рмин = 400 Рмакс = Рмакс = 2 000
7.	Кадастровый или иной государственный учетный номер (инвентарный) здания, сооружения, объекта незавершенного строительства, расположенного на земельном участке	23:26:1001002:1109; 23:26:1001002:755
8.	Вид (виды) разрешенного использования	Для садоводства
8.1.	Дополнительные сведения об использовании земельного участка	—
9.	Сведения о земельных участках (землях общего пользования, территории общего пользования), посредством которых обеспечивается доступ	—
10.	Иные сведения	При выполнении комплексных кадастровых работ было выявлено, что при съемке земельного участка была допущена ошибка в определении координат характерных точек его границ. Подрядчиком комплексных кадастровых работ были произведены повторные определения координат всех точек границ данного земельного участка, позволяющие идентифицировать их фактическое местоположение на местности. Повторные измерения подтвердили наличие ошибки в местоположении границ земельного участка. На земельном участке расположены объекты капитального строительства с кадастровыми номерами 23:26:1001002:1109, 23:26:1001002:755
4. Пояснения к сведениям об уточняемом земельном участке с кадастровым номером		23:26:1001002:45 :
1.	—	

1. Сведения о характерных точках границ уточняемого земельного участка с кадастровым номером 23:26:1001002:455 :

Система координат МСК-23, зона 1 Зона № 1

Обозначение характерных точек границ	Координаты, м				Метод определения координат	Формулы, примененные для расчета средней квадратической погрешности определения координат характерных точек границ (Mt), с подставленными в такие формулы значениями и итоговые (вычисленные) значения Mt, м	Описание закрепления точки
	содержатся в Едином государственном реестре недвижимости		определены в результате выполнения комплексных кадастровых работ				
	X	Y	X	Y			
1	2	3	4	5	6	7	8
810/1201	456 581,06	1 367 477,99	456 580,78	1 367 477,68	Метод спутниковых геодезических измерений (определений)	√(m0^2 + m1^2) = √(0,07^2 + 0,07^2) = 0,10	-
875/1307	456 570,08	1 367 476,05	456 572,20	1 367 475,63			—
866/1274	456 566,49	1 367 474,14	456 566,48	1 367 474,40			
865/1273	456 575,75	1 367 433,85	456 576,00	1 367 433,27			
328/573	456 588,70	1 367 436,10	456 587,95	1 367 436,02			
329/572	456 589,81	1 367 436,45	456 589,18	1 367 436,47			
330/571	456 590,35	1 367 436,82	456 589,78	1 367 436,68			-
810/1201	456 581,06	1 367 477,99	456 580,78	1 367 477,68			

2. Сведения о частях границ уточняемого земельного участка с кадастровым номером 23:26:1001002:455 :

Обозначение части границ		Горизонтальное проложение (S), м	Описание прохождения части границ	Сведения о согласовании местоположения границ (согласовано/спорное)
от т.	до т.			
1	2	3	4	5
1201	1307	8,82	—	согласовано
1307	1274	5,85		
1274	1273	42,22		
1273	573	12,26		

1	2	3	4	5
573	572	1,31	—	согласовано
572	571	0,64		
571	1201	41,98		

3. Сведения о характеристиках уточняемого земельного участка с кадастровым номером 23:26:1001002:455 :

№ п/п	Наименование характеристики	Значение характеристики
1	2	3
1.	Адрес земельного участка	—
1.1.	Сведения о местоположении земельного участка (при отсутствии адреса) в структурированном в соответствии с федеральной информационной адресной системой виде	Российская Федерация, Краснодарский край, Северский р-н, Смоленская ст-ца, Садовод-2 снт, д 52-а
1.2.	Дополнительные сведения о местоположении земельного участка	—
2.	Площадь земельного участка ± величина погрешности определения (вычисления) площади (Р ± ΔР), м²	608 ± 17,00
3.	Формула, примененная для вычисления предельной погрешности определения площади земельного участка, с подставленными значениями и итоговые (вычисленные) значения	3,5*Mt*√(P) = 3,5*0,20*√(608,00) = 17
4.	Площадь земельного участка согласно сведениям Единого государственного реестра недвижимости (Ркад), м²	635,00
5.	Оценка расхождения Р и Ркад (Р - Ркад), м²	27
6.	Предельный минимальный и максимальный размеры земельного участка (Рмин и Рмакс), м²	Рмин = Рмин = 400 Рмакс = Рмакс = 2 000
7.	Кадастровый или иной государственный учетный номер (инвентарный) здания, сооружения, объекта незавершенного строительства, расположенного на земельном участке	—
8.	Вид (виды) разрешенного использования	для садоводства
8.1.	Дополнительные сведения об использовании земельного участка	—
9.	Сведения о земельных участках (землях общего пользования, территории общего пользования), посредством которых обеспечивается доступ	—

1	2	3
10.	Иные сведения	При выполнении комплексных кадастровых работ было выявлено, что при съемке земельного участка была допущена ошибка в определении координат характерных точек его границ. Подрядчиком комплексных кадастровых работ были произведены повторные определения координат всех точек границ данного земельного участка, позволяющие идентифицировать их фактическое местоположение на местности. Повторные измерения подтвердили наличие ошибки в местоположении границ земельного участка.

4. Пояснения к сведениям об уточняемом земельном участке с кадастровым номером 23:26:1001002:455 :

1.	—

1. Сведения о характерных точках границ уточняемого земельного участка с кадастровым номером 23:26:1001002:457 :

Система координат МСК-23, зона 1 Зона № 1

Обозначение характерных точек границ	Координаты, м				Метод определения координат	Формулы, примененные для расчета средней квадратической погрешности определения координат характерных точек границ (Mt), с подставленными в такие формулы значениями и итоговые (вычисленные) значения Mt, м	Описание закрепления точки
	содержатся в Едином государственном реестре недвижимости		определены в результате выполнения комплексных кадастровых работ				
	X	Y	X	Y			
1	2	3	4	5	6	7	8
880/1312	456 681,36	1 367 506,11	456 681,39	1 367 505,54	Метод спутниковых геодезических измерений (определений)	√(m0^2 + m1^2) = √(0,07^2 + 0,07^2) = 0,10	—
881/1313	456 696,32	1 367 509,00	456 696,27	1 367 508,84			
658/1005	456 688,92	1 367 548,82	456 688,83	1 367 548,31			-
663/1010	456 674,58	1 367 545,96	456 673,67	1 367 545,48			
880/1312	456 681,36	1 367 506,11	456 681,39	1 367 505,54			—

2. Сведения о частях границ уточняемого земельного участка с кадастровым номером 23:26:1001002:457 :

Обозначение части границ		Горизонтальное проложение (S), м	Описание прохождения части границ	Сведения о согласовании местоположения границ (согласовано/спорное)
от т.	до т.			
1	2	3	4	5
1312	1313	15,24	—	согласовано

1	2	3	4	5
1313	1005	40,17	—	согласовано
1005	1010	15,42		
1010	1312	40,68		

3. Сведения о характеристиках уточняемого земельного участка с кадастровым номером 23:26:1001002:457 :

№ п/п	Наименование характеристики	Значение характеристики
1	2	3
1.	Адрес земельного участка	—
1.1.	Сведения о местоположении земельного участка (при отсутствии адреса) в структурированном в соответствии с федеральной информационной адресной системой виде	Российская Федерация, Краснодарский край, Северский р-н, Смоленская ст-ца, Садовод-2 тер. СНТ
1.2.	Дополнительные сведения о местоположении земельного участка	—
2.	Площадь земельного участка ± величина погрешности определения (вычисления) площади (Р ± ΔР), м²	620 ± 17,00
3.	Формула, примененная для вычисления предельной погрешности определения площади земельного участка, с подставленными значениями и итоговые (вычисленные) значения	3,5*Mt*√(P) = 3,5*0,20*√(620,00) = 17
4.	Площадь земельного участка согласно сведениям Единого государственного реестра недвижимости (Ркад), м²	604,00
5.	Оценка расхождения Р и Ркад (Р - Ркад), м²	16
6.	Предельный минимальный и максимальный размеры земельного участка (Рмин и Рмакс), м²	Рмин = Рмин = 400 Рмакс = Рмакс = 2 000
7.	Кадастровый или иной государственный учетный номер (инвентарный) здания, сооружения, объекта незавершенного строительства, расположенного на земельном участке	23:26:1001002:700
8.	Вид (виды) разрешенного использования	для садоводства
8.1.	Дополнительные сведения об использовании земельного участка	—
9.	Сведения о земельных участках (землях общего пользования, территории общего пользования), посредством которых обеспечивается доступ	—

1	2	3
10.	Иные сведения	При выполнении комплексных кадастровых работ было выявлено, что при съемке земельного участка была допущена ошибка в определении координат характерных точек его границ. Подрядчиком комплексных кадастровых работ были произведены повторные определения координат всех точек границ данного земельного участка, позволяющие идентифицировать их фактическое местоположение на местности. Повторные измерения подтвердили наличие ошибки в местоположении границ земельного участка. На земельном участке расположен объект капитального строительства с кадастровым номером 23:26:1001002:700

4. Пояснения к сведениям об уточняемом земельном участке с кадастровым номером 23:26:1001002:457 :

1.	—

1. Сведения о характерных точках границ уточняемого земельного участка с кадастровым номером 23:26:1001002:459 :

Система координат МСК-23, зона 1 Зона № 1

Обозначение характерных точек границ	Координаты, м				Метод определения координат	Формулы, примененные для расчета средней квадратической погрешности определения координат характерных точек границ (Mt), с подставленными в такие формулы значениями и итоговые (вычисленные) значения Mt, м	Описание закрепления точки
	содержатся в Едином государственном реестре недвижимости		определены в результате выполнения комплексных кадастровых работ				
	X	Y	X	Y			
1	2	3	4	5	6	7	8
882/1314	456 396,26	1 367 443,69	456 396,29	1 367 443,07	Метод спутниковых геодезических измерений (определений)	√(m0^2 + m1^2) = √(0,07^2 + 0,07^2) = 0,10	—
887/1315	456 410,41	1 367 446,82	456 410,44	1 367 446,20			
886/1316	456 409,27	1 367 448,96	456 409,30	1 367 448,34			
885/1317	456 410,46	1 367 449,36	456 410,49	1 367 448,74			
843/1247	456 409,74	1 367 452,28	456 409,77	1 367 451,66			Долговременный межевой знак
842/1246	456 408,69	1 367 456,58	456 408,72	1 367 455,96			
841/1245	456 408,63	1 367 457,86	456 408,66	1 367 457,24			

1	2	3	4	5	6	7	8
840/1244	456 407,99	1 367 461,21	456 408,02	1 367 460,59	Метод спутниковых геодезических измерений (определений)	√(m0^2 + m1^2) = √(0,07^2 + 0,07^2) = 0,10	Долговременный межевой знак
839/1243	456 401,94	1 367 486,51	456 401,97	1 367 485,89			
884/1318	456 401,31	1 367 486,37	456 401,34	1 367 485,75			—
883/1319	456 387,90	1 367 483,41	456 387,93	1 367 482,79			
882/1314	456 396,26	1 367 443,69	456 396,29	1 367 443,07			

2. Сведения о частях границ уточняемого земельного участка с кадастровым номером 23:26:1001002:459 :

Обозначение части границ		Горизонтальное проложение (S), м	Описание прохождения части границ	Сведения о согласовании местоположения границ (согласовано/спорное)
от т.	до т.			
1	2	3	4	5
1314	1315	14,49	—	согласовано
1315	1316	2,42		
1316	1317	1,26		
1317	1247	3,01		
1247	1246	4,43		
1246	1245	1,28		
1245	1244	3,41		
1244	1243	26,01		
1243	1318	0,65		
1318	1319	13,73		
1319	1314	40,59		

3. Сведения о характеристиках уточняемого земельного участка с кадастровым номером 23:26:1001002:459 :

№ п/п	Наименование характеристики	Значение характеристики
1	2	3
1.	Адрес земельного участка	—
1.1.	Сведения о местоположении земельного участка (при отсутствии адреса) в структурированном в соответствии с федеральной информационной адресной системой виде	Российская Федерация, Краснодарский край, Северский р-н, д 42
1.2.	Дополнительные сведения о местоположении земельного участка	—

1	2	3
2.	Площадь земельного участка ± величина погрешности определения (вычисления) площади (Р ± ΔР), м²	599 ± 17,00
3.	Формула, примененная для вычисления предельной погрешности определения площади земельного участка, с подставленными значениями и итоговые (вычисленные) значения	3,5*Mt*√(P) = 3,5*0,20*√(599,00) = 17
4.	Площадь земельного участка согласно сведениям Единого государственного реестра недвижимости (Ркад), м²	596,00
5.	Оценка расхождения Р и Ркад (Р - Ркад), м²	3
6.	Предельный минимальный и максимальный размеры земельного участка (Рмин и Рмакс), м²	Рмин = Рмин = 400 Рмакс = Рмакс = 2 000
7.	Кадастровый или иной государственный учетный номер (инвентарный) здания, сооружения, объекта незавершенного строительства, расположенного на земельном участке	23:26:0000000:1768
8.	Вид (виды) разрешенного использования	для садоводства
8.1.	Дополнительные сведения об использовании земельного участка	—
9.	Сведения о земельных участках (землях общего пользования, территории общего пользования), посредством которых обеспечивается доступ	—
10.	Иные сведения	При выполнении комплексных кадастровых работ было выявлено, что при съемке земельного участка была допущена ошибка в определении координат характерных точек его границ. Подрядчиком комплексных кадастровых работ были произведены повторные определения координат всех точек границ данного земельного участка, позволяющие идентифицировать их фактическое местоположение на местности. Повторные измерения подтвердили наличие ошибки в местоположении границ земельного участка. На земельном участке расположен объект капитального строительства с кадастровым номером 23:26:0000000:1768
4. Пояснения к сведениям об уточняемом земельном участке с кадастровым номером		23:26:1001002:459 :
1.	—	

1. Сведения о характерных точках границ уточняемого земельного участка с кадастровым номером 23:26:1001002:468 :

Система координат МСК-23, зона 1 Зона № 1

Обозначение характерных точек границ	Координаты, м				Метод определения координат	Формулы, примененные для расчета средней квадратической погрешности определения координат характерных точек границ (Mt), с подставленными в такие формулы значениями и итоговые (вычисленные) значения Mt, м	Описание закрепления точки
	содержатся в Едином государственном реестре недвижимости		определены в результате выполнения комплексных кадастровых работ				
	X	Y	X	Y			
1	2	3	4	5	6	7	8
109193/1338	456 550,62	1 367 478,19	456 782,31	1 367 390,09	Метод спутниковых геодезических измерений (определений)	√(m0^2 + m1^2) = √(0,07^2 + 0,07^2) = 0,10	—
109194/1339	456 565,28	1 367 481,32	456 796,04	1 367 392,98			
109195/1340	456 557,28	1 367 520,09	456 790,41	1 367 433,10			
109196/1341	456 542,61	1 367 517,00	456 774,51	1 367 429,23			
н1342У	—	—	456 780,65	1 367 397,73			
109193/1338	456 550,62	1 367 478,19	456 782,31	1 367 390,09			

2. Сведения о частях границ уточняемого земельного участка с кадастровым номером 23:26:1001002:468 :

Обозначение части границ		Горизонтальное проложение (S), м	Описание прохождения части границ	Сведения о согласовании местоположения границ (согласовано/спорное)
от т.	до т.			
1	2	3	4	5
1338	1339	14,03	—	согласовано
1339	1340	40,51		
1340	1341	16,36		
1341	н1342У	32,09		
н1342У	1338	7,82		

3. Сведения о характеристиках уточняемого земельного участка с кадастровым номером 23:26:1001002:468 :

№ п/п	Наименование характеристики	Значение характеристики
1	2	3

1	2	3
1.	Адрес земельного участка	—
1.1.	Сведения о местоположении земельного участка (при отсутствии адреса) в структурированном в соответствии с федеральной информационной адресной системой виде	Российская Федерация, Краснодарский край, Северский р-н, Смоленская ст-ца, Садовод-2 тер. СНТ
1.2.	Дополнительные сведения о местоположении земельного участка	—
2.	Площадь земельного участка ± величина погрешности определения (вычисления) площади (Р ± ΔР), м²	613 ± 17,00
3.	Формула, примененная для вычисления предельной погрешности определения площади земельного участка, с подставленными значениями и итоговые (вычисленные) значения	3,5*Mt*√(P) = 3,5*0,20*√(613,00) = 17
4.	Площадь земельного участка согласно сведениям Единого государственного реестра недвижимости (Ркад), м²	584,00
5.	Оценка расхождения Р и Ркад (Р - Ркад), м²	29
6.	Предельный минимальный и максимальный размеры земельного участка (Рмин и Рмакс), м²	Рмин = Рмин = 400 Рмакс = Рмакс = 2 000
7.	Кадастровый или иной государственный учетный номер (инвентарный) здания, сооружения, объекта незавершенного строительства, расположенного на земельном участке	23:26:1001002:631; 23:26:1001002:580; 23:26:1001002:572
8.	Вид (виды) разрешенного использования	для садоводства
8.1.	Дополнительные сведения об использовании земельного участка	—
9.	Сведения о земельных участках (землях общего пользования, территории общего пользования), посредством которых обеспечивается доступ	—
10.	Иные сведения	При выполнении комплексных кадастровых работ было выявлено, что при съемке земельного участка была допущена ошибка в определении координат характерных точек его границ. Подрядчиком комплексных кадастровых работ были произведены повторные определения координат всех точек границ данного земельного участка, позволяющие идентифицировать их фактическое местоположение на местности. Повторные измерения подтвердили наличие ошибки в местоположении границ земельного участка. На земельном участке расположены объекты капитального строительства с кадастровыми номерами 23:26:1001002:631, 23:26:1001002:580, 23:26:1001002:572
4. Пояснения к сведениям об уточняемом земельном участке с кадастровым номером		23:26:1001002:468 :
1.	—	

1. Сведения о характерных точках границ уточняемого земельного участка с кадастровым номером 23:26:1001002:469 :

Система координат МСК-23, зона 1 Зона № 1

Обозначение характерных точек границ	Координаты, м				Метод определения координат	Формулы, примененные для расчета средней квадратической погрешности определения координат характерных точек границ (Mt), с подставленными в такие формулы значениями и итоговые (вычисленные) значения Mt, м	Описание закрепления точки
	содержатся в Едином государственном реестре недвижимости		определены в результате выполнения комплексных кадастровых работ				
	X	Y	X	Y			
1	2	3	4	5	6	7	8
497/777	456 596,80	1 367 335,05	456 596,38	1 367 334,41	Метод спутниковых геодезических измерений (определений)	√(m0^2 + m1^2) = √(0,07^2 + 0,07^2) = 0,10	—
895/1343	456 597,79	1 367 337,82	456 597,37	1 367 337,18			
894/1344	456 600,66	1 367 338,48	456 600,24	1 367 337,84			
893/1345	456 602,54	1 367 336,35	456 602,12	1 367 335,71			
515/811	456 611,59	1 367 338,08	456 611,30	1 367 337,70			
514/810	456 608,70	1 367 351,00	456 608,50	1 367 350,46			
892/1346	456 599,90	1 367 390,38	456 599,53	1 367 389,99			
496/778	456 585,53	1 367 386,57	456 585,11	1 367 385,93			
497/777	456 596,80	1 367 335,05	456 596,38	1 367 334,41			

2. Сведения о частях границ уточняемого земельного участка с кадастровым номером 23:26:1001002:469 :

Обозначение части границ		Горизонтальное проложение (S), м	Описание прохождения части границ	Сведения о согласовании местоположения границ (согласовано/спорное)
от т.	до т.			
1	2	3	4	5
777	1343	2,94	—	согласовано
1343	1344	2,94		

1	2	3	4	5
1344	1345	2,84	—	согласовано
1345	811	9,39		
811	810	13,06		
810	1346	40,53		
1346	778	14,98		
778	777	52,74		

3. Сведения о характеристиках уточняемого земельного участка с кадастровым номером 23:26:1001002:469 :

№ п/п	Наименование характеристики	Значение характеристики
1	2	3
1.	Адрес земельного участка	—
1.1.	Сведения о местоположении земельного участка (при отсутствии адреса) в структурированном в соответствии с федеральной информационной адресной системой виде	Российская Федерация, Краснодарский край, Северский р-н, Смоленская ст-ца, Садовод-2 тер. СНТ
1.2.	Дополнительные сведения о местоположении земельного участка	—
2.	Площадь земельного участка ± величина погрешности определения (вычисления) площади (Р ± ΔР), м²	794 ± 20,00
3.	Формула, примененная для вычисления предельной погрешности определения площади земельного участка, с подставленными значениями и итоговые (вычисленные) значения	3,5*Mt*√(P) = 3,5*0,20*√(794,00) = 20
4.	Площадь земельного участка согласно сведениям Единого государственного реестра недвижимости (Ркад), м²	784,00
5.	Оценка расхождения Р и Ркад (Р - Ркад), м²	10
6.	Предельный минимальный и максимальный размеры земельного участка (Рмин и Рмакс), м²	Рмин = Рмин = 400 Рмакс = Рмакс = 2 000
7.	Кадастровый или иной государственный учетный номер (инвентарный) здания, сооружения, объекта незавершенного строительства, расположенного на земельном участке	23:26:1001002:629
8.	Вид (виды) разрешенного использования	для садоводства
8.1.	Дополнительные сведения об использовании земельного участка	—
9.	Сведения о земельных участках (землях общего пользования, территории общего пользования), посредством которых обеспечивается доступ	—

1	2	3
10.	Иные сведения	При выполнении комплексных кадастровых работ было выявлено, что при съемке земельного участка была допущена ошибка в определении координат характерных точек его границ. Подрядчиком комплексных кадастровых работ были произведены повторные определения координат всех точек границ данного земельного участка, позволяющие идентифицировать их фактическое местоположение на местности. Повторные измерения подтвердили наличие ошибки в местоположении границ земельного участка. На земельном участке расположен объект капитального строительства с кадастровым номером 23:26:1001002:629

4. Пояснения к сведениям об уточняемом земельном участке с кадастровым номером 23:26:1001002:469 :

1.	—

1. Сведения о характерных точках границ уточняемого земельного участка с кадастровым номером 23:26:1001002:476 :

Система координат МСК-23, зона 1 Зона № 1

Обозначение характерных точек границ	Координаты, м				Метод определения координат	Формулы, примененные для расчета средней квадратической погрешности определения координат характерных точек границ (Mt), с подставленными в такие формулы значениями и итоговые (вычисленные) значения Mt, м	Описание закрепления точки
	содержатся в Едином государственном реестре недвижимости		определены в результате выполнения комплексных кадастровых работ				
	X	Y	X	Y			
1	2	3	4	5	6	7	8
902/1357	456 392,16	1 367 665,52	456 389,23	1 367 666,77	Метод спутниковых геодезических измерений (определений)	√(m0^2 + m1^2) = √(0,07^2 + 0,07^2) = 0,10	Закрепление отсутствует
903/1358	456 378,96	1 367 649,57	456 377,24	1 367 651,47			
904/1359	456 382,83	1 367 635,63	456 380,05	1 367 635,39			
905/1360	456 382,45	1 367 628,19	456 381,71	1 367 627,24			
906/1361	456 385,08	1 367 626,61	456 384,52	1 367 625,99			
907/1362	456 391,00	1 367 624,67	456 391,35	1 367 623,77			
908/1363	456 399,71	1 367 625,36	456 399,15	1 367 624,74			

1	2	3	4	5	6	7	8
909/1364	456 399,96	1 367 626,09	456 399,40	1 367 625,47	Метод спутниковых геодезических измерений (определений)	√(m0^2 + m1^2) = √(0,07^2 + 0,07^2) = 0,10	Закрепление отсутствует
551/846	456 401,05	1 367 626,35	456 400,55	1 367 625,39			
552/858	456 403,00	1 367 631,04	456 402,68	1 367 630,58			
553/857	456 406,57	1 367 637,61	456 406,34	1 367 637,07			
554/856	456 410,50	1 367 643,91	456 409,94	1 367 643,29			
555/855	456 413,13	1 367 648,04	456 412,57	1 367 647,42			
556/854	456 414,20	1 367 649,25	456 413,84	1 367 648,81			
910/1365	456 413,42	1 367 649,73	456 413,04	1 367 649,39			
911/1366	456 410,62	1 367 651,75	456 409,59	1 367 651,79			
902/1357	456 392,16	1 367 665,52	456 389,23	1 367 666,77			

2. Сведения о частях границ уточняемого земельного участка с кадастровым номером 23:26:1001002:476 :

Обозначение части границ		Горизонтальное проложение (S), м	Описание прохождения части границ	Сведения о согласовании местоположения границ (согласовано/спорное)
от т.	до т.			
1	2	3	4	5
1357	1358	19,44	—	согласовано
1358	1359	16,32		
1359	1360	8,32		
1360	1361	3,08		
1361	1362	7,18		
1362	1363	7,86		
1363	1364	0,77		
1364	846	1,15		
846	858	5,61		
858	857	7,45		

1	2	3	4	5
857	856	7,19	—	согласовано
856	855	4,90		
855	854	1,88		
854	1365	0,99		
1365	1366	4,20		
1366	1357	25,28		

3. Сведения о характеристиках уточняемого земельного участка с кадастровым номером 23:26:1001002:476 :

№ п/п	Наименование характеристики	Значение характеристики
1	2	3
1.	Адрес земельного участка	—
1.1.	Сведения о местоположении земельного участка (при отсутствии адреса) в структурированном в соответствии с федеральной информационной адресной системой виде	Российская Федерация, Краснодарский край, Северский р-н
1.2.	Дополнительные сведения о местоположении земельного участка	—
2.	Площадь земельного участка ± величина погрешности определения (вычисления) площади (Р ± ΔР), м²	978 ± 22,00
3.	Формула, примененная для вычисления предельной погрешности определения площади земельного участка, с подставленными значениями и итоговые (вычисленные) значения	3,5*Mt*√(P) = 3,5*0,20*√(978,00) = 22
4.	Площадь земельного участка согласно сведениям Единого государственного реестра недвижимости (Ркад), м²	882,00
5.	Оценка расхождения Р и Ркад (Р - Ркад), м²	96
6.	Предельный минимальный и максимальный размеры земельного участка (Рмин и Рмакс), м²	Рмин = Рмин = 400 Рмакс = Рмакс = 2 000
7.	Кадастровый или иной государственный учетный номер (инвентарный) здания, сооружения, объекта незавершенного строительства, расположенного на земельном участке	—
8.	Вид (виды) разрешенного использования	для садоводства
8.1.	Дополнительные сведения об использовании земельного участка	—
9.	Сведения о земельных участках (землях общего пользования, территории общего пользования), посредством которых обеспечивается доступ	—

1	2	3
10.	Иные сведения	При выполнении комплексных кадастровых работ было выявлено, что при съемке земельного участка была допущена ошибка в определении координат характерных точек его границ. Подрядчиком комплексных кадастровых работ были произведены повторные определения координат всех точек границ данного земельного участка, позволяющие идентифицировать их фактическое местоположение на местности. Повторные измерения подтвердили наличие ошибки в местоположении границ земельного участка.

4. Пояснения к сведениям об уточняемом земельном участке с кадастровым номером 23:26:1001002:476 :

1.	—

1. Сведения о характерных точках границ уточняемого земельного участка с кадастровым номером 23:26:1001002:479 :

Система координат МСК-23, зона 1 Зона № 1

Обозначение характерных точек границ	Координаты, м				Метод определения координат	Формулы, примененные для расчета средней квадратической погрешности определения координат характерных точек границ (Mt), с подставленными в такие формулы значениями и итоговые (вычисленные) значения Mt, м	Описание закрепления точки
	содержатся в Едином государственном реестре недвижимости		определены в результате выполнения комплексных кадастровых работ				
	X	Y	X	Y			
1	2	3	4	5	6	7	8
914/663	456 430,77	1 367 354,07	456 430,80	1 367 353,89	Метод спутниковых геодезических измерений (определений)	√(m0^2 + m1^2) = √(0,07^2 + 0,07^2) = 0,10	—
921/1367	456 422,21	1 367 352,69	456 422,39	1 367 352,67			
920/1368	456 421,40	1 367 351,54	456 421,46	1 367 351,28			
919/1369	456 416,64	1 367 350,82	456 416,60	1 367 350,63			
1370	456 418,22	1 367 341,47	456 418,22	1 367 341,47			
917/1371	456 424,86	1 367 311,36	456 425,07	1 367 311,17			
916/1372	456 428,55	1 367 312,17	456 429,55	1 367 311,91			

1	2	3	4	5	6	7	8
915/662	456 439,38	1 367 314,54	456 439,45	1 367 314,10	Метод спутниковых геодезических измерений (определений)	√(m0^2 + m1^2) = √(0,07^2 + 0,07^2) = 0,10	—
914/663	456 430,77	1 367 354,07	456 430,80	1 367 353,89			

2. Сведения о частях границ уточняемого земельного участка с кадастровым номером 23:26:1001002:479 :

Обозначение части границ		Горизонтальное проложение (S), м	Описание прохождения части границ	Сведения о согласовании местоположения границ (согласовано/спорное)
от т.	до т.			
1	2	3	4	5
663	1367	8,50	—	согласовано
1367	1368	1,67		
1368	1369	4,90		
1369	1370	9,30		
1370	1371	31,06		
1371	1372	4,54		
1372	662	10,14		
662	663	40,72		

3. Сведения о характеристиках уточняемого земельного участка с кадастровым номером 23:26:1001002:479 :

№ п/п	Наименование характеристики	Значение характеристики
1	2	3
1.	Адрес земельного участка	—
1.1.	Сведения о местоположении земельного участка (при отсутствии адреса) в структурированном в соответствии с федеральной информационной адресной системой виде	Российская Федерация, Краснодарский край, Северский р-н, Смоленская ст-ца, Садовод-2 тер. СНТ, уч 64
1.2.	Дополнительные сведения о местоположении земельного участка	—
2.	Площадь земельного участка ± величина погрешности определения (вычисления) площади (Р ± ΔР), м²	603 ± 17,00
3.	Формула, примененная для вычисления предельной погрешности определения площади земельного участка, с подставленными значениями и итоговые (вычисленные) значения	3,5*Mt*√(P) = 3,5*0,20*√(603,00) = 17
4.	Площадь земельного участка согласно сведениям Единого государственного реестра недвижимости (Ркад), м²	604,00
5.	Оценка расхождения Р и Ркад (Р - Ркад), м²	1

1	2	3
6.	Предельный минимальный и максимальный размеры земельного участка (Рмин и Рмакс), м²	Рмин = Рмин = 400 Рмакс = Рмакс = 2 000
7.	Кадастровый или иной государственный учетный номер (инвентарный) здания, сооружения, объекта незавершенного строительства, расположенного на земельном участке	23:26:0000000:1231
8.	Вид (виды) разрешенного использования	для садоводства
8.1.	Дополнительные сведения об использовании земельного участка	—
9.	Сведения о земельных участках (землях общего пользования, территории общего пользования), посредством которых обеспечивается доступ	—
10.	Иные сведения	При выполнении комплексных кадастровых работ было выявлено, что при съемке земельного участка была допущена ошибка в определении координат характерных точек его границ. Подрядчиком комплексных кадастровых работ были произведены повторные определения координат всех точек границ данного земельного участка, позволяющие идентифицировать их фактическое местоположение на местности. Повторные измерения подтвердили наличие ошибки в местоположении границ земельного участка. На земельном участке расположен объект капитального строительства с кадастровым номером 23:26:0000000:1231

4. Пояснения к сведениям об уточняемом земельном участке с кадастровым номером 23:26:1001002:479 :

1.	—

1. Сведения о характерных точках границ уточняемого земельного участка с кадастровым номером 23:26:1001002:487 :

Система координат МСК-23, зона 1 Зона № 1

Обозначение характерных точек границ	Координаты, м				Метод определения координат	Формулы, примененные для расчета средней квадратической погрешности определения координат характерных точек границ (Mt), с подставленными в такие формулы значениями и итоговые (вычисленные) значения Mt, м	Описание закрепления точки
	содержатся в Едином государственном реестре недвижимости		определены в результате выполнения комплексных кадастровых работ				
	X	Y	X	Y			
1	2	3	4	5	6	7	8
934/1395	456 668,09	1 367 503,54	456 667,84	1 367 502,60	Метод спутниковых геодезических измерений (определений)	√(m0^2 + m1^2) = √(0,07^2 + 0,07^2) = 0,10	—
880/1312	456 681,36	1 367 506,11	456 681,39	1 367 505,54			

1	2	3	4	5	6	7	8
663/1010	456 674,58	1 367 545,96	456 673,67	1 367 545,48	Метод спутниковых геодезических измерений (определений)	√(m0^2 + m1^2) = √(0,07^2 + 0,07^2) = 0,10	-
665/1014	456 659,30	1 367 542,02	456 659,06	1 367 541,66			—
935/1396	456 659,75	1 367 540,07	456 659,56	1 367 539,35			
934/1395	456 668,09	1 367 503,54	456 667,84	1 367 502,60			

2. Сведения о частях границ уточняемого земельного участка с кадастровым номером 23:26:1001002:487 :

Обозначение части границ		Горизонтальное проложение (S), м	Описание прохождения части границ	Сведения о согласовании местоположения границ (согласовано/спорное)
от т.	до т.			
1	2	3	4	5
1395	1312	13,87	—	согласовано
1312	1010	40,68		
1010	1014	15,10		
1014	1396	2,36		
1396	1395	37,67		

3. Сведения о характеристиках уточняемого земельного участка с кадастровым номером 23:26:1001002:487 :

№ п/п	Наименование характеристики	Значение характеристики
1	2	3
1.	Адрес земельного участка	—
1.1.	Сведения о местоположении земельного участка (при отсутствии адреса) в структурированном в соответствии с федеральной информационной адресной системой виде	Российская Федерация, Краснодарский край, Северский р-н, Смоленская ст-ца, Садовод-2 тер. СНТ, уч 33а
1.2.	Дополнительные сведения о местоположении земельного участка	—
2.	Площадь земельного участка ± величина погрешности определения (вычисления) площади (Р ± ΔР), м²	584 ± 17,00
3.	Формула, примененная для вычисления предельной погрешности определения площади земельного участка, с подставленными значениями и итоговые (вычисленные) значения	3,5*Mt*√(P) = 3,5*0,20*√(584,00) = 17
4.	Площадь земельного участка согласно сведениям Единого государственного реестра недвижимости (Ркад), м²	584,00

1	2	3
5.	Оценка расхождения Р и Ркад (Р - Ркад), м²	0
6.	Предельный минимальный и максимальный размеры земельного участка (Рмин и Рмакс), м²	Рмин = Рмин = 400 Рмакс = Рмакс = 2 000
7.	Кадастровый или иной государственный учетный номер (инвентарный) здания, сооружения, объекта незавершенного строительства, расположенного на земельном участке	23:26:1001002:566
8.	Вид (виды) разрешенного использования	для садоводства
8.1.	Дополнительные сведения об использовании земельного участка	—
9.	Сведения о земельных участках (землях общего пользования, территории общего пользования), посредством которых обеспечивается доступ	—
10.	Иные сведения	При выполнении комплексных кадастровых работ было выявлено, что при съемке земельного участка была допущена ошибка в определении координат характерных точек его границ. Подрядчиком комплексных кадастровых работ были произведены повторные определения координат всех точек границ данного земельного участка, позволяющие идентифицировать их фактическое местоположение на местности. Повторные измерения подтвердили наличие ошибки в местоположении границ земельного участка. На земельном участке расположен объект капитального строительства с кадастровым номером 23:26:1001002:566

4. Пояснения к сведениям об уточняемом земельном участке с кадастровым номером 23:26:1001002:487 :

1.	—

1. Сведения о характерных точках границ уточняемого земельного участка с кадастровым номером 23:26:1001002:490 :

Система координат МСК-23, зона 1 Зона № 1

Обозначение характерных точек границ	Координаты, м				Метод определения координат	Формулы, примененные для расчета средней квадратической погрешности определения координат характерных точек границ (Mt), с подставленными в такие формулы значениями и итоговые (вычисленные) значения Mt, м	Описание закрепления точки
	содержатся в Едином государственном реестре недвижимости		определены в результате выполнения комплексных кадастровых работ				
	X	Y	X	Y			
1	2	3	4	5	6	7	8
940/1401	456 702,51	1 367 413,92	456 702,58	1 367 413,54	Метод спутниковых геодезических измерений (определений)	√(m0^2 + m1^2) = √(0,07^2 + 0,07^2) = 0,10	—

1	2	3	4	5	6	7	8
н1402У	—	—	456 703,98	1 367 406,88	Метод спутниковых геодезических измерений (определений)	√(m0^2 + m1^2) = √(0,07^2 + 0,07^2) = 0,10	—
943/1403	456 710,82	1 367 374,62	456 710,71	1 367 373,33			
942/1404	456 724,62	1 367 377,62	456 724,76	1 367 376,97			
941/1405	456 716,20	1 367 416,85	456 716,30	1 367 416,42			
940/1401	456 702,51	1 367 413,92	456 702,58	1 367 413,54			

2. Сведения о частях границ уточняемого земельного участка с кадастровым номером 23:26:1001002:490 :

Обозначение части границ		Горизонтальное проложение (S), м	Описание прохождения части границ	Сведения о согласовании местоположения границ (согласовано/спорное)
от т.	до т.			
1	2	3	4	5
1401	н1402У	6,81	—	согласовано
н1402У	1403	34,22		
1403	1404	14,51		
1404	1405	40,35		
1405	1401	14,02		

3. Сведения о характеристиках уточняемого земельного участка с кадастровым номером 23:26:1001002:490 :

№ п/п	Наименование характеристики	Значение характеристики
1	2	3
1.	Адрес земельного участка	—
1.1.	Сведения о местоположении земельного участка (при отсутствии адреса) в структурированном в соответствии с федеральной информационной адресной системой виде	Российская Федерация, Краснодарский край, Северский р-н, Смоленская ст-ца, Садовод-2 тер. СНТ, уч 84
1.2.	Дополнительные сведения о местоположении земельного участка	—
2.	Площадь земельного участка ± величина погрешности определения (вычисления) площади (P ± ΔP), м²	579 ± 17,00
3.	Формула, примененная для вычисления предельной погрешности определения площади земельного участка, с подставленными значениями и итоговые (вычисленные) значения	3,5*Mt*√(P) = 3,5*0,20*√(579,00) = 17

1	2	3
4.	Площадь земельного участка согласно сведениям Единого государственного реестра недвижимости (Ркад), м²	593,00
5.	Оценка расхождения Р и Ркад (Р - Ркад), м²	14
6.	Предельный минимальный и максимальный размеры земельного участка (Рмин и Рмакс), м²	Рмин = Рмин = 400 Рмакс = Рмакс = 2 000
7.	Кадастровый или иной государственный учетный номер (инвентарный) здания, сооружения, объекта незавершенного строительства, расположенного на земельном участке	23:26:1001002:651
8.	Вид (виды) разрешенного использования	для садоводства
8.1.	Дополнительные сведения об использовании земельного участка	—
9.	Сведения о земельных участках (землях общего пользования, территории общего пользования), посредством которых обеспечивается доступ	—
10.	Иные сведения	При выполнении комплексных кадастровых работ было выявлено, что при съемке земельного участка была допущена ошибка в определении координат характерных точек его границ. Подрядчиком комплексных кадастровых работ были произведены повторные определения координат всех точек границ данного земельного участка, позволяющие идентифицировать их фактическое местоположение на местности. Повторные измерения подтвердили наличие ошибки в местоположении границ земельного участка. На земельном участке расположен объект капитального строительства с кадастровым номером 23:26:1001002:651

4. Пояснения к сведениям об уточняемом земельном участке с кадастровым номером 23:26:1001002:490 :

1.	—

1. Сведения о характерных точках границ уточняемого земельного участка с кадастровым номером 23:26:1001002:491 :

Система координат МСК-23, зона 1 Зона № 1

Обозначение характерных точек границ	Координаты, м				Метод определения координат	Формулы, примененные для расчета средней квадратической погрешности определения координат характерных точек границ (Mt), с подставленными в такие формулы значениями и итоговые (вычисленные) значения Mt, м	Описание закрепления точки
	содержатся в Едином государственном реестре недвижимости		определены в результате выполнения комплексных кадастровых работ				
	X	Y	X	Y			
1	2	3	4	5	6	7	8

1	2	3	4	5	6	7	8
384/644	456 614,45	1 367 394,14	456 614,26	1 367 393,66	Метод спутниковых геодезических измерений (определений)	√(m0^2 + m1^2) = √(0,07^2 + 0,07^2) = 0,10	-
944/1406	456 601,60	1 367 391,20	456 601,18	1 367 390,56			—
892/1346	456 599,90	1 367 390,38	456 599,53	1 367 389,99			
514/810	456 608,70	1 367 351,00	456 608,50	1 367 350,46			
387/647	456 623,20	1 367 354,62	456 622,78	1 367 353,98			-
386/646	456 619,20	1 367 371,43	456 619,13	1 367 370,75			
385/645	456 614,86	1 367 391,06	456 614,74	1 367 390,55			
384/644	456 614,45	1 367 394,14	456 614,26	1 367 393,66			

2. Сведения о частях границ уточняемого земельного участка с кадастровым номером 23:26:1001002:491 :

Обозначение части границ		Горизонтальное проложение (S), м	Описание прохождения части границ	Сведения о согласовании местоположения границ (согласовано/спорное)
от т.	до т.			
1	2	3	4	5
644	1406	13,44	—	согласовано
1406	1346	1,75		
1346	810	40,53		
810	647	14,71		
647	646	17,16		
646	645	20,28		
645	644	3,15		

3. Сведения о характеристиках уточняемого земельного участка с кадастровым номером 23:26:1001002:491 :

№ п/п	Наименование характеристики	Значение характеристики
1	2	3

1	2	3
1.	Адрес земельного участка	—
1.1.	Сведения о местоположении земельного участка (при отсутствии адреса) в структурированном в соответствии с федеральной информационной адресной системой виде	Российская Федерация, Краснодарский край, Северский р-н, Смоленская ст-ца, Садовод-2 тер. СНТ
1.2.	Дополнительные сведения о местоположении земельного участка	—
2.	Площадь земельного участка ± величина погрешности определения (вычисления) площади (Р ± ΔР), м²	604 ± 17,00
3.	Формула, примененная для вычисления предельной погрешности определения площади земельного участка, с подставленными значениями и итоговые (вычисленные) значения	3,5*Mt*√(P) = 3,5*0,20*√(604,00) = 17
4.	Площадь земельного участка согласно сведениям Единого государственного реестра недвижимости (Ркад), м²	600,00
5.	Оценка расхождения Р и Ркад (Р - Ркад), м²	4
6.	Предельный минимальный и максимальный размеры земельного участка (Рмин и Рмакс), м²	Рмин = Рмин = 400 Рмакс = Рмакс = 2 000
7.	Кадастровый или иной государственный учетный номер (инвентарный) здания, сооружения, объекта незавершенного строительства, расположенного на земельном участке	23:26:1001002:691
8.	Вид (виды) разрешенного использования	для садоводства
8.1.	Дополнительные сведения об использовании земельного участка	—
9.	Сведения о земельных участках (землях общего пользования, территории общего пользования), посредством которых обеспечивается доступ	—
10.	Иные сведения	При выполнении комплексных кадастровых работ было выявлено, что при съемке земельного участка была допущена ошибка в определении координат характерных точек его границ. Подрядчиком комплексных кадастровых работ были произведены повторные определения координат всех точек границ данного земельного участка, позволяющие идентифицировать их фактическое местоположение на местности. Повторные измерения подтвердили наличие ошибки в местоположении границ земельного участка. На земельном участке расположен объект капитального строительства с кадастровым номером 23:26:1001002:691
4. Пояснения к сведениям об уточняемом земельном участке с кадастровым номером		23:26:1001002:491 :
1.	—	

1. Сведения о характерных точках границ уточняемого земельного участка с кадастровым номером 23:26:1001002:492 :

Система координат МСК-23, зона 1 Зона № 1

Обозначение характерных точек границ	Координаты, м				Метод определения координат	Формулы, примененные для расчета средней квадратической погрешности определения координат характерных точек границ (Mt), с подставленными в такие формулы значениями и итоговые (вычисленные) значения Mt, м	Описание закрепления точки
	содержатся в Едином государственном реестре недвижимости		определены в результате выполнения комплексных кадастровых работ				
	X	Y	X	Y			
1	2	3	4	5	6	7	8
262/416	456 821,77	1 367 748,42	456 823,22	1 367 748,60	Метод спутниковых геодезических измерений (определений)	√(m0^2 + m1^2) = √(0,07^2 + 0,07^2) = 0,10	—
263/415	456 821,86	1 367 788,69	456 819,31	1 367 787,43			
283/471	456 808,17	1 367 785,35	456 807,73	1 367 784,59			Долговременный межевой знак
945/1407	456 807,86	1 367 745,30	456 807,38	1 367 744,87			—
262/416	456 821,77	1 367 748,42	456 823,22	1 367 748,60			

2. Сведения о частях границ уточняемого земельного участка с кадастровым номером 23:26:1001002:492 :

Обозначение части границ		Горизонтальное проложение (S), м	Описание прохождения части границ	Сведения о согласовании местоположения границ (согласовано/спорное)
от т.	до т.			
1	2	3	4	5
416	415	39,03	—	согласовано
415	471	11,92		
471	1407	39,72		
1407	416	16,27		

3. Сведения о характеристиках уточняемого земельного участка с кадастровым номером 23:26:1001002:492 :

№ п/п	Наименование характеристики	Значение характеристики
1	2	3

1	2	3
1.	Адрес земельного участка	—
1.1.	Сведения о местоположении земельного участка (при отсутствии адреса) в структурированном в соответствии с федеральной информационной адресной системой виде	Российская Федерация, Краснодарский край, Северский р-н
1.2.	Дополнительные сведения о местоположении земельного участка	—
2.	Площадь земельного участка ± величина погрешности определения (вычисления) площади (Р ± ΔР), м²	544 ± 16,00
3.	Формула, примененная для вычисления предельной погрешности определения площади земельного участка, с подставленными значениями и итоговые (вычисленные) значения	3,5*Mt*√(P) = 3,5*0,20*√(544,00) = 16
4.	Площадь земельного участка согласно сведениям Единого государственного реестра недвижимости (Ркад), м²	554,00
5.	Оценка расхождения Р и Ркад (Р - Ркад), м²	10
6.	Предельный минимальный и максимальный размеры земельного участка (Рмин и Рмакс), м²	Рмин = Рмин = 400 Рмакс = Рмакс = 2 000
7.	Кадастровый или иной государственный учетный номер (инвентарный) здания, сооружения, объекта незавершенного строительства, расположенного на земельном участке	23:26:1001002:608
8.	Вид (виды) разрешенного использования	Для садоводства
8.1.	Дополнительные сведения об использовании земельного участка	—
9.	Сведения о земельных участках (землях общего пользования, территории общего пользования), посредством которых обеспечивается доступ	—
10.	Иные сведения	При выполнении комплексных кадастровых работ было выявлено, что при съемке земельного участка была допущена ошибка в определении координат характерных точек его границ. Подрядчиком комплексных кадастровых работ были произведены повторные определения координат всех точек границ данного земельного участка, позволяющие идентифицировать их фактическое местоположение на местности. Повторные измерения подтвердили наличие ошибки в местоположении границ земельного участка. На земельном участке расположен объект капитального строительства с кадастровым номером 23:26:1001002:608
4. Пояснения к сведениям об уточняемом земельном участке с кадастровым номером		23:26:1001002:492 :
1.	—	

1. Сведения о характерных точках границ уточняемого земельного участка с кадастровым номером 23:26:1001002:493 :

Система координат МСК-23, зона 1 Зона № 1

Обозначение характерных точек границ	Координаты, м				Метод определения координат	Формулы, примененные для расчета средней квадратической погрешности определения координат характерных точек границ (Mt), с подставленными в такие формулы значениями и итоговые (вычисленные) значения Mt, м	Описание закрепления точки
	содержатся в Едином государственном реестре недвижимости		определены в результате выполнения комплексных кадастровых работ				
	X	Y	X	Y			
1	2	3	4	5	6	7	8
946/1408	456 754,67	1 367 523,83	456 755,26	1 367 521,68	Метод спутниковых геодезических измерений (определений)	√(m0^2 + m1^2) = √(0,07^2 + 0,07^2) = 0,10	—
949/1409	456 769,20	1 367 526,86	456 770,52	1 367 524,95			
948/1410	456 760,67	1 367 566,34	456 761,88	1 367 564,73			
947/1411	456 746,31	1 367 562,77	456 747,15	1 367 561,45			
946/1408	456 754,67	1 367 523,83	456 755,26	1 367 521,68			

2. Сведения о частях границ уточняемого земельного участка с кадастровым номером 23:26:1001002:493 :

Обозначение части границ		Горизонтальное проложение (S), м	Описание прохождения части границ	Сведения о согласовании местоположения границ (согласовано/спорное)
от т.	до т.			
1	2	3	4	5
1408	1409	15,61	—	согласовано
1409	1410	40,71		
1410	1411	15,09		
1411	1408	40,59		

3. Сведения о характеристиках уточняемого земельного участка с кадастровым номером 23:26:1001002:493 :

№ п/п	Наименование характеристики	Значение характеристики
1	2	3

1	2	3
1.	Адрес земельного участка	—
1.1.	Сведения о местоположении земельного участка (при отсутствии адреса) в структурированном в соответствии с федеральной информационной адресной системой виде	Российская Федерация, Краснодарский край, Северский р-н
1.2.	Дополнительные сведения о местоположении земельного участка	—
2.	Площадь земельного участка ± величина погрешности определения (вычисления) площади (Р ± ΔР), м²	624 ± 17,00
3.	Формула, примененная для вычисления предельной погрешности определения площади земельного участка, с подставленными значениями и итоговые (вычисленные) значения	3,5*Mt*√(P) = 3,5*0,20*√(624,00) = 17
4.	Площадь земельного участка согласно сведениям Единого государственного реестра недвижимости (Ркад), м²	605,00
5.	Оценка расхождения Р и Ркад (Р - Ркад), м²	19
6.	Предельный минимальный и максимальный размеры земельного участка (Рмин и Рмакс), м²	Рмин = Рмин = 400 Рмакс = Рмакс = 2 000
7.	Кадастровый или иной государственный учетный номер (инвентарный) здания, сооружения, объекта незавершенного строительства, расположенного на земельном участке	23:26:1001002:613
8.	Вид (виды) разрешенного использования	Для садоводства
8.1.	Дополнительные сведения об использовании земельного участка	—
9.	Сведения о земельных участках (землях общего пользования, территории общего пользования), посредством которых обеспечивается доступ	—
10.	Иные сведения	При выполнении комплексных кадастровых работ было выявлено, что при съемке земельного участка была допущена ошибка в определении координат характерных точек его границ. Подрядчиком комплексных кадастровых работ были произведены повторные определения координат всех точек границ данного земельного участка, позволяющие идентифицировать их фактическое местоположение на местности. Повторные измерения подтвердили наличие ошибки в местоположении границ земельного участка. На земельном участке расположен объект капитального строительства с кадастровым номером 23:26:1001002:613
4. Пояснения к сведениям об уточняемом земельном участке с кадастровым номером		23:26:1001002:493 :
1.	—	

1. Сведения о характерных точках границ уточняемого земельного участка с кадастровым номером 23:26:1001002:497 :

Система координат МСК-23, зона 1 Зона № 1

Обозначение характерных точек границ	Координаты, м				Метод определения координат	Формулы, примененные для расчета средней квадратической погрешности определения координат характерных точек границ (Mt), с подставленными в такие формулы значениями и итоговые (вычисленные) значения Mt, м	Описание закрепления точки
	содержатся в Едином государственном реестре недвижимости		определены в результате выполнения комплексных кадастровых работ				
	X	Y	X	Y			
1	2	3	4	5	6	7	8
382/639	456 642,61	1 367 400,61	456 642,86	1 367 399,62	Метод спутниковых геодезических измерений (определений)	√(m0^2 + m1^2) = √(0,07^2 + 0,07^2) = 0,10	—
383/643	456 629,06	1 367 396,90	456 628,61	1 367 396,59			-
388/648	456 637,89	1 367 357,97	456 637,47	1 367 357,33			
381/640	456 650,69	1 367 361,71	456 650,27	1 367 361,07			—
382/639	456 642,61	1 367 400,61	456 642,86	1 367 399,62			

2. Сведения о частях границ уточняемого земельного участка с кадастровым номером 23:26:1001002:497 :

Обозначение части границ		Горизонтальное проложение (S), м	Описание прохождения части границ	Сведения о согласовании местоположения границ (согласовано/спорное)
от т.	до т.			
1	2	3	4	5
639	643	14,57	—	согласовано
643	648	40,25		
648	640	13,34		
640	639	39,26		

3. Сведения о характеристиках уточняемого земельного участка с кадастровым номером 23:26:1001002:497 :

№ п/п	Наименование характеристики	Значение характеристики
1	2	3

1	2	3
1.	Адрес земельного участка	—
1.1.	Сведения о местоположении земельного участка (при отсутствии адреса) в структурированном в соответствии с федеральной информационной адресной системой виде	Российская Федерация, Краснодарский край, Северский р-н, Смоленская ст-ца, Садовод-2 тер. СНТ
1.2.	Дополнительные сведения о местоположении земельного участка	—
2.	Площадь земельного участка ± величина погрешности определения (вычисления) площади (Р ± ΔР), м²	554 ± 16,00
3.	Формула, примененная для вычисления предельной погрешности определения площади земельного участка, с подставленными значениями и итоговые (вычисленные) значения	3,5*Mt*√(P) = 3,5*0,20*√(554,00) = 16
4.	Площадь земельного участка согласно сведениям Единого государственного реестра недвижимости (Ркад), м²	544,00
5.	Оценка расхождения Р и Ркад (Р - Ркад), м²	10
6.	Предельный минимальный и максимальный размеры земельного участка (Рмин и Рмакс), м²	Рмин = Рмин = 400 Рмакс = Рмакс = 2 000
7.	Кадастровый или иной государственный учетный номер (инвентарный) здания, сооружения, объекта незавершенного строительства, расположенного на земельном участке	—
8.	Вид (виды) разрешенного использования	Для садоводства
8.1.	Дополнительные сведения об использовании земельного участка	—
9.	Сведения о земельных участках (землях общего пользования, территории общего пользования), посредством которых обеспечивается доступ	—
10.	Иные сведения	При выполнении комплексных кадастровых работ было выявлено, что при съемке земельного участка была допущена ошибка в определении координат характерных точек его границ. Подрядчиком комплексных кадастровых работ были произведены повторные определения координат всех точек границ данного земельного участка, позволяющие идентифицировать их фактическое местоположение на местности. Повторные измерения подтвердили наличие ошибки в местоположении границ земельного участка.
4. Пояснения к сведениям об уточняемом земельном участке с кадастровым номером		23:26:1001002:497 :
1.	—	

1. Сведения о характерных точках границ уточняемого земельного участка с кадастровым номером 23:26:1001002:500 :

Система координат МСК-23, зона 1 Зона № 1

Обозначение характерных точек границ	Координаты, м				Метод определения координат	Формулы, примененные для расчета средней квадратической погрешности определения координат характерных точек границ (Mt), с подставленными в такие формулы значениями и итоговые (вычисленные) значения Mt, м	Описание закрепления точки
	содержатся в Едином государственном реестре недвижимости		определены в результате выполнения комплексных кадастровых работ				
	X	Y	X	Y			
1	2	3	4	5	6	7	8
969/1434	456 919,71	1 368 106,39	456 920,55	1 368 106,10	Метод спутниковых геодезических измерений (определений)	√(m0^2 + m1^2) = √(0,07^2 + 0,07^2) = 0,10	—
303	456 921,94	1 368 086,23	456 921,94	1 368 086,23			Долговременный межевой знак
304	456 952,70	1 368 089,02	456 952,70	1 368 089,02			
970/1435	456 950,14	1 368 109,47	456 951,11	1 368 109,06			—
969/1434	456 919,71	1 368 106,39	456 920,55	1 368 106,10			

2. Сведения о частях границ уточняемого земельного участка с кадастровым номером 23:26:1001002:500 :

Обозначение части границ		Горизонтальное проложение (S), м	Описание прохождения части границ	Сведения о согласовании местоположения границ (согласовано/спорное)
от т.	до т.			
1	2	3	4	5
1434	303	19,92	—	согласовано
303	304	30,89		
304	1435	20,10		
1435	1434	30,70		

3. Сведения о характеристиках уточняемого земельного участка с кадастровым номером 23:26:1001002:500 :

№ п/п	Наименование характеристики	Значение характеристики
1	2	3

1	2	3
1.	Адрес земельного участка	—
1.1.	Сведения о местоположении земельного участка (при отсутствии адреса) в структурированном в соответствии с федеральной информационной адресной системой виде	Российская Федерация, Краснодарский край, Северский р-н, Смоленская ст-ца, Груша тер. СНТ, уч 86
1.2.	Дополнительные сведения о местоположении земельного участка	—
2.	Площадь земельного участка ± величина погрешности определения (вычисления) площади (Р ± ΔР), м²	616 ± 17,00
3.	Формула, примененная для вычисления предельной погрешности определения площади земельного участка, с подставленными значениями и итоговые (вычисленные) значения	3,5*Mt*√(P) = 3,5*0,20*√(616,00) = 17
4.	Площадь земельного участка согласно сведениям Единого государственного реестра недвижимости (Ркад), м²	628,00
5.	Оценка расхождения Р и Ркад (Р - Ркад), м²	12
6.	Предельный минимальный и максимальный размеры земельного участка (Рмин и Рмакс), м²	Рмин = Рмин = 400 Рмакс = Рмакс = 2 000
7.	Кадастровый или иной государственный учетный номер (инвентарный) здания, сооружения, объекта незавершенного строительства, расположенного на земельном участке	23:26:0000000:1460
8.	Вид (виды) разрешенного использования	Для садоводства
8.1.	Дополнительные сведения об использовании земельного участка	—
9.	Сведения о земельных участках (землях общего пользования, территории общего пользования), посредством которых обеспечивается доступ	—
10.	Иные сведения	При выполнении комплексных кадастровых работ было выявлено, что при съемке земельного участка была допущена ошибка в определении координат характерных точек его границ. Подрядчиком комплексных кадастровых работ были произведены повторные определения координат всех точек границ данного земельного участка, позволяющие идентифицировать их фактическое местоположение на местности. Повторные измерения подтвердили наличие ошибки в местоположении границ земельного участка. На земельном участке расположен объект капитального строительства с кадастровым номером 23:26:0000000:1460
4. Пояснения к сведениям об уточняемом земельном участке с кадастровым номером		23:26:1001002:500 :
1.	—	

1. Сведения о характерных точках границ уточняемого земельного участка с кадастровым номером 23:26:1001002:507 :

Система координат МСК-23, зона 1 Зона № 1

Обозначение характерных точек границ	Координаты, м				Метод определения координат	Формулы, примененные для расчета средней квадратической погрешности определения координат характерных точек границ (Mt), с подставленными в такие формулы значениями и итоговые (вычисленные) значения Mt, м	Описание закрепления точки
	содержатся в Едином государственном реестре недвижимости		определены в результате выполнения комплексных кадастровых работ				
	X	Y	X	Y			
1	2	3	4	5	6	7	8
983/1456	456 717,00	1 367 424,74	456 716,00	1 367 422,52	Метод спутниковых геодезических измерений (определений)	√(m0^2 + m1^2) = √(0,07^2 + 0,07^2) = 0,10	-
984/1457	456 706,54	1 367 465,03	456 706,34	1 367 463,72			Закрепление отсутствует
451/725	456 692,82	1 367 462,30	456 693,00	1 367 461,81			
450/724	456 701,60	1 367 419,07	456 701,29	1 367 418,98			-
983/1456	456 717,00	1 367 424,74	456 716,00	1 367 422,52			

2. Сведения о частях границ уточняемого земельного участка с кадастровым номером 23:26:1001002:507 :

Обозначение части границ		Горизонтальное проложение (S), м	Описание прохождения части границ	Сведения о согласовании местоположения границ (согласовано/спорное)
от т.	до т.			
1	2	3	4	5
1456	1457	42,32	—	согласовано
1457	725	13,48		
725	724	43,62		
724	1456	15,13		

3. Сведения о характеристиках уточняемого земельного участка с кадастровым номером 23:26:1001002:507 :

№ п/п	Наименование характеристики	Значение характеристики
1	2	3

1	2	3
1.	Адрес земельного участка	—
1.1.	Сведения о местоположении земельного участка (при отсутствии адреса) в структурированном в соответствии с федеральной информационной адресной системой виде	Российская Федерация, Краснодарский край, Северский р-н, Садовод-2 снт, Грушовая ул, д 74
1.2.	Дополнительные сведения о местоположении земельного участка	—
2.	Площадь земельного участка ± величина погрешности определения (вычисления) площади (Р ± ΔР), м²	614 ± 17,00
3.	Формула, примененная для вычисления предельной погрешности определения площади земельного участка, с подставленными значениями и итоговые (вычисленные) значения	3,5*Mt*√(P) = 3,5*0,20*√(614,00) = 17
4.	Площадь земельного участка согласно сведениям Единого государственного реестра недвижимости (Ркад), м²	648,00
5.	Оценка расхождения Р и Ркад (Р - Ркад), м²	34
6.	Предельный минимальный и максимальный размеры земельного участка (Рмин и Рмакс), м²	Рмин = Рмин = 400 Рмакс = Рмакс = 2 000
7.	Кадастровый или иной государственный учетный номер (инвентарный) здания, сооружения, объекта незавершенного строительства, расположенного на земельном участке	23:26:1001002:687
8.	Вид (виды) разрешенного использования	для садоводства
8.1.	Дополнительные сведения об использовании земельного участка	—
9.	Сведения о земельных участках (землях общего пользования, территории общего пользования), посредством которых обеспечивается доступ	—
10.	Иные сведения	При выполнении комплексных кадастровых работ было выявлено, что при съемке земельного участка была допущена ошибка в определении координат характерных точек его границ. Подрядчиком комплексных кадастровых работ были произведены повторные определения координат всех точек границ данного земельного участка, позволяющие идентифицировать их фактическое местоположение на местности. Повторные измерения подтвердили наличие ошибки в местоположении границ земельного участка. На земельном участке расположен объект капитального строительства с кадастровым номером 23:26:1001002:687
4. Пояснения к сведениям об уточняемом земельном участке с кадастровым номером		23:26:1001002:507 :
1.	—	

1. Сведения о характерных точках границ уточняемого земельного участка с кадастровым номером 23:26:1001002:51 :

Система координат МСК-23, зона 1 Зона № 1

Обозначение характерных точек границ	Координаты, м				Метод определения координат	Формулы, примененные для расчета средней квадратической погрешности определения координат характерных точек границ (Mt), с подставленными в такие формулы значениями и итоговые (вычисленные) значения Mt, м	Описание закрепления точки
	содержатся в Едином государственном реестре недвижимости		определены в результате выполнения комплексных кадастровых работ				
	X	Y	X	Y			
1	2	3	4	5	6	7	8
985/1458	456 781,19	1 367 824,08	456 779,54	1 367 823,26	Метод спутниковых геодезических измерений (определений)	√(m0^2 + m1^2) = √(0,07^2 + 0,07^2) = 0,10	—
988/1459	456 794,38	1 367 826,85	456 792,58	1 367 825,89			
987/1460	456 793,80	1 367 874,30	456 791,59	1 367 873,77			
986/1461	456 781,16	1 367 872,46	456 779,04	1 367 871,34			
985/1458	456 781,19	1 367 824,08	456 779,54	1 367 823,26			

2. Сведения о частях границ уточняемого земельного участка с кадастровым номером 23:26:1001002:51 :

Обозначение части границ		Горизонтальное проложение (S), м	Описание прохождения части границ	Сведения о согласовании местоположения границ (согласовано/спорное)
от т.	до т.			
1	2	3	4	5
1458	1459	13,30	—	согласовано
1459	1460	47,89		
1460	1461	12,78		
1461	1458	48,08		

3. Сведения о характеристиках уточняемого земельного участка с кадастровым номером 23:26:1001002:51 :

№ п/п	Наименование характеристики	Значение характеристики
1	2	3

1	2	3
1.	Адрес земельного участка	—
1.1.	Сведения о местоположении земельного участка (при отсутствии адреса) в структурированном в соответствии с федеральной информационной адресной системой виде	Российская Федерация, Краснодарский край, Северский р-н
1.2.	Дополнительные сведения о местоположении земельного участка	—
2.	Площадь земельного участка ± величина погрешности определения (вычисления) площади (Р ± ΔР), м²	616 ± 17,00
3.	Формула, примененная для вычисления предельной погрешности определения площади земельного участка, с подставленными значениями и итоговые (вычисленные) значения	3,5*Mt*√(P) = 3,5*0,20*√(616,00) = 17
4.	Площадь земельного участка согласно сведениям Единого государственного реестра недвижимости (Ркад), м²	610,00
5.	Оценка расхождения Р и Ркад (Р - Ркад), м²	6
6.	Предельный минимальный и максимальный размеры земельного участка (Рмин и Рмакс), м²	Рмин = Рмин = 400 Рмакс = Рмакс = 2 000
7.	Кадастровый или иной государственный учетный номер (инвентарный) здания, сооружения, объекта незавершенного строительства, расположенного на земельном участке	—
8.	Вид (виды) разрешенного использования	Для садоводства
8.1.	Дополнительные сведения об использовании земельного участка	—
9.	Сведения о земельных участках (землях общего пользования, территории общего пользования), посредством которых обеспечивается доступ	—
10.	Иные сведения	При выполнении комплексных кадастровых работ было выявлено, что при съемке земельного участка была допущена ошибка в определении координат характерных точек его границ. Подрядчиком комплексных кадастровых работ были произведены повторные определения координат всех точек границ данного земельного участка, позволяющие идентифицировать их фактическое местоположение на местности. Повторные измерения подтвердили наличие ошибки в местоположении границ земельного участка.
4. Пояснения к сведениям об уточняемом земельном участке с кадастровым номером		23:26:1001002:51 :
1.	—	

1. Сведения о характерных точках границ уточняемого земельного участка с кадастровым номером 23:26:1001002:57 :

Система координат МСК-23, зона 1 Зона № 1

Обозначение характерных точек границ	Координаты, м				Метод определения координат	Формулы, примененные для расчета средней квадратической погрешности определения координат характерных точек границ (Mt), с подставленными в такие формулы значениями и итоговые (вычисленные) значения Mt, м	Описание закрепления точки
	содержатся в Едином государственном реестре недвижимости		определены в результате выполнения комплексных кадастровых работ				
	X	Y	X	Y			
1	2	3	4	5	6	7	8
776/1159	456 741,14	1 367 518,87	456 741,16	1 367 518,29	Метод спутниковых геодезических измерений (определений)	√(m0^2 + m1^2) = √(0,07^2 + 0,07^2) = 0,10	—
1018/1499	456 732,71	1 367 558,53	456 732,25	1 367 558,36			
655/1000	456 718,07	1 367 555,16	456 717,62	1 367 554,72			
1017/1500	456 726,79	1 367 515,56	456 726,60	1 367 515,15			
776/1159	456 741,14	1 367 518,87	456 741,16	1 367 518,29			

2. Сведения о частях границ уточняемого земельного участка с кадастровым номером 23:26:1001002:57 :

Обозначение части границ		Горизонтальное проложение (S), м	Описание прохождения части границ	Сведения о согласовании местоположения границ (согласовано/спорное)
от т.	до т.			
1	2	3	4	5
1159	1499	41,05	—	согласовано
1499	1000	15,08		
1000	1500	40,58		
1500	1159	14,89		

3. Сведения о характеристиках уточняемого земельного участка с кадастровым номером 23:26:1001002:57 :

№ п/п	Наименование характеристики	Значение характеристики
1	2	3

1	2	3
1.	Адрес земельного участка	—
1.1.	Сведения о местоположении земельного участка (при отсутствии адреса) в структурированном в соответствии с федеральной информационной адресной системой виде	Российская Федерация, Краснодарский край, Северский р-н
1.2.	Дополнительные сведения о местоположении земельного участка	—
2.	Площадь земельного участка ± величина погрешности определения (вычисления) площади (Р ± ΔР), м²	612 ± 17,00
3.	Формула, примененная для вычисления предельной погрешности определения площади земельного участка, с подставленными значениями и итоговые (вычисленные) значения	3,5*Mt*√(P) = 3,5*0,20*√(612,00) = 17
4.	Площадь земельного участка согласно сведениям Единого государственного реестра недвижимости (Ркад), м²	602,00
5.	Оценка расхождения Р и Ркад (Р - Ркад), м²	10
6.	Предельный минимальный и максимальный размеры земельного участка (Рмин и Рмакс), м²	Рмин = Рмин = 400 Рмакс = Рмакс = 2 000
7.	Кадастровый или иной государственный учетный номер (инвентарный) здания, сооружения, объекта незавершенного строительства, расположенного на земельном участке	23:26:1001002:736
8.	Вид (виды) разрешенного использования	Для садоводства
8.1.	Дополнительные сведения об использовании земельного участка	—
9.	Сведения о земельных участках (землях общего пользования, территории общего пользования), посредством которых обеспечивается доступ	—
10.	Иные сведения	При выполнении комплексных кадастровых работ было выявлено, что при съемке земельного участка была допущена ошибка в определении координат характерных точек его границ. Подрядчиком комплексных кадастровых работ были произведены повторные определения координат всех точек границ данного земельного участка, позволяющие идентифицировать их фактическое местоположение на местности. Повторные измерения подтвердили наличие ошибки в местоположении границ земельного участка. На земельном участке расположен объект капитального строительства с кадастровым номером 23:26:1001002:736
4. Пояснения к сведениям об уточняемом земельном участке с кадастровым номером		23:26:1001002:57 :
1.	—	

1. Сведения о характерных точках границ уточняемого земельного участка с кадастровым номером 23:26:1001002:60 :

Система координат МСК-23, зона 1 Зона № 1

Обозначение характерных точек границ	Координаты, м				Метод определения координат	Формулы, примененные для расчета средней квадратической погрешности определения координат характерных точек границ (Mt), с подставленными в такие формулы значениями и итоговые (вычисленные) значения Mt, м	Описание закрепления точки
	содержатся в Едином государственном реестре недвижимости		определены в результате выполнения комплексных кадастровых работ				
	X	Y	X	Y			
1	2	3	4	5	6	7	8
1022/1504	456 918,11	1 368 126,56	456 918,77	1 368 126,04	Метод спутниковых геодезических измерений (определений)	√(m0^2 + m1^2) = √(0,07^2 + 0,07^2) = 0,10	—
969/1434	456 919,71	1 368 106,39	456 920,55	1 368 106,10			
970/1435	456 950,14	1 368 109,47	456 951,11	1 368 109,06			
1023/1505	456 948,80	1 368 129,14	456 949,08	1 368 128,74			
1022/1504	456 918,11	1 368 126,56	456 918,77	1 368 126,04			

2. Сведения о частях границ уточняемого земельного участка с кадастровым номером 23:26:1001002:60 :

Обозначение части границ		Горизонтальное проложение (S), м	Описание прохождения части границ	Сведения о согласовании местоположения границ (согласовано/спорное)
от т.	до т.			
1	2	3	4	5
1504	1434	20,02	—	согласовано
1434	1435	30,70		
1435	1505	19,78		
1505	1504	30,43		

3. Сведения о характеристиках уточняемого земельного участка с кадастровым номером 23:26:1001002:60 :

№ п/п	Наименование характеристики	Значение характеристики
1	2	3

1	2	3
1.	Адрес земельного участка	—
1.1.	Сведения о местоположении земельного участка (при отсутствии адреса) в структурированном в соответствии с федеральной информационной адресной системой виде	Российская Федерация, Краснодарский край, Северский р-н
1.2.	Дополнительные сведения о местоположении земельного участка	—
2.	Площадь земельного участка ± величина погрешности определения (вычисления) площади (Р ± ΔР), м²	608 ± 17,00
3.	Формула, примененная для вычисления предельной погрешности определения площади земельного участка, с подставленными значениями и итоговые (вычисленные) значения	3,5*Mt*√(P) = 3,5*0,20*√(608,00) = 17
4.	Площадь земельного участка согласно сведениям Единого государственного реестра недвижимости (Ркад), м²	600,00
5.	Оценка расхождения Р и Ркад (Р - Ркад), м²	8
6.	Предельный минимальный и максимальный размеры земельного участка (Рмин и Рмакс), м²	Рмин = Рмин = 400 Рмакс = Рмакс = 2 000
7.	Кадастровый или иной государственный учетный номер (инвентарный) здания, сооружения, объекта незавершенного строительства, расположенного на земельном участке	23:26:0000000:2563
8.	Вид (виды) разрешенного использования	Для садоводства
8.1.	Дополнительные сведения об использовании земельного участка	—
9.	Сведения о земельных участках (землях общего пользования, территории общего пользования), посредством которых обеспечивается доступ	—
10.	Иные сведения	При выполнении комплексных кадастровых работ было выявлено, что при съемке земельного участка была допущена ошибка в определении координат характерных точек его границ. Подрядчиком комплексных кадастровых работ были произведены повторные определения координат всех точек границ данного земельного участка, позволяющие идентифицировать их фактическое местоположение на местности. Повторные измерения подтвердили наличие ошибки в местоположении границ земельного участка.
4. Пояснения к сведениям об уточняемом земельном участке с кадастровым номером		23:26:1001002:60 :
1.	—	

1. Сведения о характерных точках границ уточняемого земельного участка с кадастровым номером 23:26:1001002:61 :

Система координат МСК-23, зона 1 Зона № 1

Обозначение характерных точек границ	Координаты, м				Метод определения координат	Формулы, примененные для расчета средней квадратической погрешности определения координат характерных точек границ (Mt), с подставленными в такие формулы значениями и итоговые (вычисленные) значения Mt, м	Описание закрепления точки
	содержатся в Едином государственном реестре недвижимости		определены в результате выполнения комплексных кадастровых работ				
	X	Y	X	Y			
1	2	3	4	5	6	7	8
1024/1506	456 954,45	1 367 906,92	456 953,43	1 367 906,37	Метод спутниковых геодезических измерений (определений)	√(m0^2 + m1^2) = √(0,07^2 + 0,07^2) = 0,10	—
1025/1507	456 936,04	1 367 932,05	456 935,02	1 367 931,50			
130/196	456 918,14	1 367 928,61	456 917,12	1 367 928,06			
131/199	456 923,78	1 367 899,93	456 922,76	1 367 899,38			
н549У	—	—	456 936,61	1 367 902,42			
1024/1506	456 954,45	1 367 906,92	456 953,43	1 367 906,37			

2. Сведения о частях границ уточняемого земельного участка с кадастровым номером 23:26:1001002:61 :

Обозначение части границ		Горизонтальное проложение (S), м	Описание прохождения части границ	Сведения о согласовании местоположения границ (согласовано/спорное)
от т.	до т.			
1	2	3	4	5
1506	1507	31,15	—	согласовано
1507	196	18,23		
196	199	29,23		
199	н549У	14,18		
н549У	1506	17,28		

3. Сведения о характеристиках уточняемого земельного участка с кадастровым номером 23:26:1001002:61 :

№ п/п	Наименование характеристики	Значение характеристики
1	2	3

1	2	3
1.	Адрес земельного участка	—
1.1.	Сведения о местоположении земельного участка (при отсутствии адреса) в структурированном в соответствии с федеральной информационной адресной системой виде	Российская Федерация, Краснодарский край, Северский р-н
1.2.	Дополнительные сведения о местоположении земельного участка	—
2.	Площадь земельного участка ± величина погрешности определения (вычисления) площади (Р ± ΔР), м²	718 ± 19,00
3.	Формула, примененная для вычисления предельной погрешности определения площади земельного участка, с подставленными значениями и итоговые (вычисленные) значения	3,5*Mt*√(P) = 3,5*0,20*√(718,00) = 19
4.	Площадь земельного участка согласно сведениям Единого государственного реестра недвижимости (Ркад), м²	700,00
5.	Оценка расхождения Р и Ркад (Р - Ркад), м²	18
6.	Предельный минимальный и максимальный размеры земельного участка (Рмин и Рмакс), м²	Рмин = Рмин = 400 Рмакс = Рмакс = 2 000
7.	Кадастровый или иной государственный учетный номер (инвентарный) здания, сооружения, объекта незавершенного строительства, расположенного на земельном участке	—
8.	Вид (виды) разрешенного использования	Для садоводства
8.1.	Дополнительные сведения об использовании земельного участка	—
9.	Сведения о земельных участках (землях общего пользования, территории общего пользования), посредством которых обеспечивается доступ	—
10.	Иные сведения	При выполнении комплексных кадастровых работ было выявлено, что при съемке земельного участка была допущена ошибка в определении координат характерных точек его границ. Подрядчиком комплексных кадастровых работ были произведены повторные определения координат всех точек границ данного земельного участка, позволяющие идентифицировать их фактическое местоположение на местности. Повторные измерения подтвердили наличие ошибки в местоположении границ земельного участка.
4. Пояснения к сведениям об уточняемом земельном участке с кадастровым номером		23:26:1001002:61 :
1.	—	

1. Сведения о характерных точках границ уточняемого земельного участка с кадастровым номером 23:26:1001002:62 :

Система координат МСК-23, зона 1 Зона № 1

Обозначение характерных точек границ	Координаты, м				Метод определения координат	Формулы, примененные для расчета средней квадратической погрешности определения координат характерных точек границ (Mt), с подставленными в такие формулы значениями и итоговые (вычисленные) значения Mt, м	Описание закрепления точки
	содержатся в Едином государственном реестре недвижимости		определены в результате выполнения комплексных кадастровых работ				
	X	Y	X	Y			
1	2	3	4	5	6	7	8
837/1240	456 454,21	1 367 456,28	456 454,45	1 367 455,29	Метод спутниковых геодезических измерений (определений)	√(m0^2 + m1^2) = √(0,07^2 + 0,07^2) = 0,10	—
1026/1508	456 471,06	1 367 459,10	456 471,05	1 367 459,10			
683/1036	456 461,11	1 367 499,18	456 461,10	1 367 499,17			
684/1035	456 445,63	1 367 496,41	456 445,66	1 367 495,79			-
837/1240	456 454,21	1 367 456,28	456 454,45	1 367 455,29			—

2. Сведения о частях границ уточняемого земельного участка с кадастровым номером 23:26:1001002:62 :

Обозначение части границ		Горизонтальное проложение (S), м	Описание прохождения части границ	Сведения о согласовании местоположения границ (согласовано/спорное)
от т.	до т.			
1	2	3	4	5
1240	1508	17,03	—	согласовано
1508	1036	41,29		
1036	1035	15,81		
1035	1240	41,44		

3. Сведения о характеристиках уточняемого земельного участка с кадастровым номером 23:26:1001002:62 :

№ п/п	Наименование характеристики	Значение характеристики
1	2	3

1	2	3
1.	Адрес земельного участка	—
1.1.	Сведения о местоположении земельного участка (при отсутствии адреса) в структурированном в соответствии с федеральной информационной адресной системой виде	Российская Федерация, Краснодарский край, Северский р-н
1.2.	Дополнительные сведения о местоположении земельного участка	—
2.	Площадь земельного участка ± величина погрешности определения (вычисления) площади (Р ± ΔР), м²	679 ± 18,00
3.	Формула, примененная для вычисления предельной погрешности определения площади земельного участка, с подставленными значениями и итоговые (вычисленные) значения	3,5*Mt*√(P) = 3,5*0,20*√(679,00) = 18
4.	Площадь земельного участка согласно сведениям Единого государственного реестра недвижимости (Ркад), м²	663,00
5.	Оценка расхождения Р и Ркад (Р - Ркад), м²	16
6.	Предельный минимальный и максимальный размеры земельного участка (Рмин и Рмакс), м²	Рмин = Рмин = 400 Рмакс = Рмакс = 2 000
7.	Кадастровый или иной государственный учетный номер (инвентарный) здания, сооружения, объекта незавершенного строительства, расположенного на земельном участке	—
8.	Вид (виды) разрешенного использования	Для садоводства
8.1.	Дополнительные сведения об использовании земельного участка	—
9.	Сведения о земельных участках (землях общего пользования, территории общего пользования), посредством которых обеспечивается доступ	—
10.	Иные сведения	При выполнении комплексных кадастровых работ было выявлено, что при съемке земельного участка была допущена ошибка в определении координат характерных точек его границ. Подрядчиком комплексных кадастровых работ были произведены повторные определения координат всех точек границ данного земельного участка, позволяющие идентифицировать их фактическое местоположение на местности. Повторные измерения подтвердили наличие ошибки в местоположении границ земельного участка.
4. Пояснения к сведениям об уточняемом земельном участке с кадастровым номером		23:26:1001002:62 :
1.	—	

1. Сведения о характерных точках границ уточняемого земельного участка с кадастровым номером 23:26:1001002:63 :

Система координат МСК-23, зона 1 Зона № 1

Обозначение характерных точек границ	Координаты, м				Метод определения координат	Формулы, примененные для расчета средней квадратической погрешности определения координат характерных точек границ (Mt), с подставленными в такие формулы значениями и итоговые (вычисленные) значения Mt, м	Описание закрепления точки
	содержатся в Едином государственном реестре недвижимости		определены в результате выполнения комплексных кадастровых работ				
	X	Y	X	Y			
1	2	3	4	5	6	7	8
1509	456 927,26	1 368 006,72	456 927,26	1 368 006,72	Метод спутниковых геодезических измерений (определений)	√(m0^2 + m1^2) = √(0,07^2 + 0,07^2) = 0,10	—
1510	456 928,67	1 367 986,81	456 928,67	1 367 986,81			
1511	—	—	456 929,27	1 367 986,80			
1512	—	—	456 958,76	1 367 988,59			
1513	456 959,05	1 367 988,68	456 959,05	1 367 988,68			
1514	—	—	456 957,90	1 368 008,49			
1515	456 957,59	1 368 008,47	456 957,59	1 368 008,47			
1516	—	—	456 927,64	1 368 006,67			
1509	456 927,26	1 368 006,72	456 927,26	1 368 006,72			

2. Сведения о частях границ уточняемого земельного участка с кадастровым номером 23:26:1001002:63 :

Обозначение части границ		Горизонтальное проложение (S), м	Описание прохождения части границ	Сведения о согласовании местоположения границ (согласовано/спорное)
от т.	до т.			
1	2	3	4	5
1509	1510	19,96	—	согласовано
1510	1511	0,60		

1	2	3	4	5
1511	1512	29,54	—	согласовано
1512	1513	0,30		
1513	1514	19,84		
1514	1515	0,31		
1515	1516	30,00		
1516	1509	0,38		

3. Сведения о характеристиках уточняемого земельного участка с кадастровым номером 23:26:1001002:63 :

№ п/п	Наименование характеристики	Значение характеристики
1	2	3
1.	Адрес земельного участка	—
1.1.	Сведения о местоположении земельного участка (при отсутствии адреса) в структурированном в соответствии с федеральной информационной адресной системой виде	Российская Федерация, Краснодарский край, Северский р-н
1.2.	Дополнительные сведения о местоположении земельного участка	—
2.	Площадь земельного участка ± величина погрешности определения (вычисления) площади (Р ± ΔР), м²	609 ± 17,00
3.	Формула, примененная для вычисления предельной погрешности определения площади земельного участка, с подставленными значениями и итоговые (вычисленные) значения	3,5*Mt*√(P) = 3,5*0,20*√(609,00) = 17
4.	Площадь земельного участка согласно сведениям Единого государственного реестра недвижимости (Ркад), м²	600,00
5.	Оценка расхождения Р и Ркад (Р - Ркад), м²	9
6.	Предельный минимальный и максимальный размеры земельного участка (Рмин и Рмакс), м²	Рмин = Рмин = 400 Рмакс = Рмакс = 2 000
7.	Кадастровый или иной государственный учетный номер (инвентарный) здания, сооружения, объекта незавершенного строительства, расположенного на земельном участке	23:26:0000000:1070
8.	Вид (виды) разрешенного использования	Для садоводства
8.1.	Дополнительные сведения об использовании земельного участка	—
9.	Сведения о земельных участках (землях общего пользования, территории общего пользования), посредством которых обеспечивается доступ	—

1	2	3
10.	Иные сведения	При выполнении комплексных кадастровых работ было выявлено, что при съемке земельного участка была допущена ошибка в определении координат характерных точек его границ. Подрядчиком комплексных кадастровых работ были произведены повторные определения координат всех точек границ данного земельного участка, позволяющие идентифицировать их фактическое местоположение на местности. Повторные измерения подтвердили наличие ошибки в местоположении границ земельного участка. На земельном участке расположен объект капитального строительства с кадастровым номером 23:26:0000000:1070

4. Пояснения к сведениям об уточняемом земельном участке с кадастровым номером 23:26:1001002:63 :

1.	—

1. Сведения о характерных точках границ уточняемого земельного участка с кадастровым номером 23:26:1001002:647 :

Система координат МСК-23, зона 1 Зона № 1

Обозначение характерных точек границ	Координаты, м				Метод определения координат	Формулы, примененные для расчета средней квадратической погрешности определения координат характерных точек границ (Mt), с подставленными в такие формулы значениями и итоговые (вычисленные) значения Mt, м	Описание закрепления точки
	содержатся в Едином государственном реестре недвижимости		определены в результате выполнения комплексных кадастровых работ				
	X	Y	X	Y			
1	2	3	4	5	6	7	8
47/78	456 889,74	1 367 650,38	456 888,92	1 367 649,95	Метод спутниковых геодезических измерений (определений)	√(m0^2 + m1^2) = √(0,07^2 + 0,07^2) = 0,10	Труба (металлическая, асбоцементная, бетонная)
48/77	456 889,00	1 367 670,47	456 888,18	1 367 670,05			
60/90	456 859,27	1 367 669,78	456 858,45	1 367 669,36			
1039/1536	456 859,23	1 367 649,84	456 858,90	1 367 649,33			
47/78	456 889,74	1 367 650,38	456 888,92	1 367 649,95			

2. Сведения о частях границ уточняемого земельного участка с кадастровым номером 23:26:1001002:647 :

Обозначение части границ		Горизонтальное проложение (S), м	Описание прохождения части границ	Сведения о согласовании местоположения границ (согласовано/спорное)
от т.	до т.			

1	2	3	4	5
78	77	20,11	—	согласовано
77	90	29,74		
90	1536	20,04		
1536	78	30,03		

3. Сведения о характеристиках уточняемого земельного участка с кадастровым номером 23:26:1001002:647 :

№ п/п	Наименование характеристики	Значение характеристики
1	2	3
1.	Адрес земельного участка	—
1.1.	Сведения о местоположении земельного участка (при отсутствии адреса) в структурированном в соответствии с федеральной информационной адресной системой виде	Российская Федерация, Краснодарский край, Северский р-н
1.2.	Дополнительные сведения о местоположении земельного участка	—
2.	Площадь земельного участка ± величина погрешности определения (вычисления) площади (Р ± ΔР), м²	600 ± 17,00
3.	Формула, примененная для вычисления предельной погрешности определения площади земельного участка, с подставленными значениями и итоговые (вычисленные) значения	3,5*Mt*√(P) = 3,5*0,20*√(600,00) = 17
4.	Площадь земельного участка согласно сведениям Единого государственного реестра недвижимости (Ркад), м²	603,00
5.	Оценка расхождения Р и Ркад (Р - Ркад), м²	3
6.	Предельный минимальный и максимальный размеры земельного участка (Рмин и Рмакс), м²	Рмин = Рмин = 400 Рмакс = Рмакс = 2 000
7.	Кадастровый или иной государственный учетный номер (инвентарный) здания, сооружения, объекта незавершенного строительства, расположенного на земельном участке	—
8.	Вид (виды) разрешенного использования	Для садоводства
8.1.	Дополнительные сведения об использовании земельного участка	—
9.	Сведения о земельных участках (землях общего пользования, территории общего пользования), посредством которых обеспечивается доступ	—

1	2	3
10.	Иные сведения	При выполнении комплексных кадастровых работ было выявлено, что при съемке земельного участка была допущена ошибка в определении координат характерных точек его границ. Подрядчиком комплексных кадастровых работ были произведены повторные определения координат всех точек границ данного земельного участка, позволяющие идентифицировать их фактическое местоположение на местности. Повторные измерения подтвердили наличие ошибки в местоположении границ земельного участка.

4. Пояснения к сведениям об уточняемом земельном участке с кадастровым номером 23:26:1001002:647 :

1.	—

1. Сведения о характерных точках границ уточняемого земельного участка с кадастровым номером 23:26:1001002:65 :

Система координат МСК-23, зона 1 Зона № 1

Обозначение характерных точек границ	Координаты, м				Метод определения координат	Формулы, примененные для расчета средней квадратической погрешности определения координат характерных точек границ (Mt), с подставленными в такие формулы значениями и итоговые (вычисленные) значения Mt, м	Описание закрепления точки
	содержатся в Едином государственном реестре недвижимости		определены в результате выполнения комплексных кадастровых работ				
	X	Y	X	Y			
1	2	3	4	5	6	7	8
1040/1541	456 622,58	1 367 494,15	456 623,03	1 367 493,24	Метод спутниковых геодезических измерений (определений)	√(m0^2 + m1^2) = √(0,07^2 + 0,07^2) = 0,10	—
1042/1542	456 638,68	1 367 497,35	456 638,66	1 367 496,43			
1041/1543	456 630,97	1 367 535,69	456 630,52	1 367 535,25			
731/1094	456 615,99	1 367 531,90	456 614,93	1 367 531,58			
1040/1541	456 622,58	1 367 494,15	456 623,03	1 367 493,24			

2. Сведения о частях границ уточняемого земельного участка с кадастровым номером 23:26:1001002:65 :

Обозначение части границ		Горизонтальное проложение (S), м	Описание прохождения части границ	Сведения о согласовании местоположения границ (согласовано/спорное)
от т.	до т.			
1	2	3	4	5
1541	1542	15,95	—	согласовано

1	2	3	4	5
1542	1543	39,66	—	согласовано
1543	1094	16,02		
1094	1541	39,19		

3. Сведения о характеристиках уточняемого земельного участка с кадастровым номером 23:26:1001002:65 :

№ п/п	Наименование характеристики	Значение характеристики
1	2	3
1.	Адрес земельного участка	—
1.1.	Сведения о местоположении земельного участка (при отсутствии адреса) в структурированном в соответствии с федеральной информационной адресной системой виде	Российская Федерация, Краснодарский край, Северский р-н
1.2.	Дополнительные сведения о местоположении земельного участка	—
2.	Площадь земельного участка ± величина погрешности определения (вычисления) площади (Р ± ΔР), м²	630 ± 18,00
3.	Формула, примененная для вычисления предельной погрешности определения площади земельного участка, с подставленными значениями и итоговые (вычисленные) значения	3,5*Mt*√(P) = 3,5*0,20*√(630,00) = 18
4.	Площадь земельного участка согласно сведениям Единого государственного реестра недвижимости (Ркад), м²	616,00
5.	Оценка расхождения Р и Ркад (Р - Ркад), м²	14
6.	Предельный минимальный и максимальный размеры земельного участка (Рмин и Рмакс), м²	Рмин = Рмин = 400 Рмакс = Рмакс = 2 000
7.	Кадастровый или иной государственный учетный номер (инвентарный) здания, сооружения, объекта незавершенного строительства, расположенного на земельном участке	23:26:0000000:2830
8.	Вид (виды) разрешенного использования	Для садоводства
8.1.	Дополнительные сведения об использовании земельного участка	—
9.	Сведения о земельных участках (землях общего пользования, территории общего пользования), посредством которых обеспечивается доступ	—

1	2	3
10.	Иные сведения	При выполнении комплексных кадастровых работ было выявлено, что при съемке земельного участка была допущена ошибка в определении координат характерных точек его границ. Подрядчиком комплексных кадастровых работ были произведены повторные определения координат всех точек границ данного земельного участка, позволяющие идентифицировать их фактическое местоположение на местности. Повторные измерения подтвердили наличие ошибки в местоположении границ земельного участка. На земельном участке расположен объект капитального строительства с кадастровым номером 23:26:0000000:2830

4. Пояснения к сведениям об уточняемом земельном участке с кадастровым номером 23:26:1001002:65 :

1.	—

1. Сведения о характерных точках границ уточняемого земельного участка с кадастровым номером 23:26:1001002:655 :

Система координат МСК-23, зона 1 Зона № 1

Обозначение характерных точек границ	Координаты, м				Метод определения координат	Формулы, примененные для расчета средней квадратической погрешности определения координат характерных точек границ (Mt), с подставленными в такие формулы значениями и итоговые (вычисленные) значения Mt, м	Описание закрепления точки
	содержатся в Едином государственном реестре недвижимости		определены в результате выполнения комплексных кадастровых работ				
	X	Y	X	Y			
1	2	3	4	5	6	7	8
1043/1544	456 514,63	1 367 643,17	456 514,76	1 367 641,85	Метод спутниковых геодезических измерений (определений)	√(m0^2 + m1^2) = √(0,07^2 + 0,07^2) = 0,10	-
1044/1545	456 518,43	1 367 625,46	456 517,67	1 367 625,07			
1045/1546	456 543,53	1 367 636,51	456 542,58	1 367 636,07			
1046/1547	456 546,44	1 367 637,23	456 545,49	1 367 636,79			
536/830	456 543,54	1 367 648,88	456 542,59	1 367 648,44			
535/829	456 543,53	1 367 649,38	456 542,58	1 367 648,94			
1043/1544	456 514,63	1 367 643,17	456 514,76	1 367 641,85			

2. Сведения о частях границ уточняемого земельного участка с кадастровым номером 23:26:1001002:655 :

Обозначение части границ		Горизонтальное проложение (S), м	Описание прохождения части границ	Сведения о согласовании местоположения границ (согласовано/спорное)
от т.	до т.			
1	2	3	4	5
1544	1545	17,03	—	согласовано
1545	1546	27,23		
1546	1547	3,00		
1547	830	12,01		
830	829	0,50		
829	1544	28,71		

3. Сведения о характеристиках уточняемого земельного участка с кадастровым номером 23:26:1001002:655 :

№ п/п	Наименование характеристики	Значение характеристики
1	2	3
1.	Адрес земельного участка	—
1.1.	Сведения о местоположении земельного участка (при отсутствии адреса) в структурированном в соответствии с федеральной информационной адресной системой виде	Российская Федерация, Краснодарский край, Северский р-н
1.2.	Дополнительные сведения о местоположении земельного участка	—
2.	Площадь земельного участка ± величина погрешности определения (вычисления) площади (Р ± ΔР), м²	422 ± 14,00
3.	Формула, примененная для вычисления предельной погрешности определения площади земельного участка, с подставленными значениями и итоговые (вычисленные) значения	3,5*Mt*√(P) = 3,5*0,20*√(422,00) = 14
4.	Площадь земельного участка согласно сведениям Единого государственного реестра недвижимости (Ркад), м²	447,00
5.	Оценка расхождения Р и Ркад (Р - Ркад), м²	25
6.	Предельный минимальный и максимальный размеры земельного участка (Рмин и Рмакс), м²	Рмин = Рмин = 400 Рмакс = Рмакс = 2 000
7.	Кадастровый или иной государственный учетный номер (инвентарный) здания, сооружения, объекта незавершенного строительства, расположенного на земельном участке	—
8.	Вид (виды) разрешенного использования	Для садоводства
8.1.	Дополнительные сведения об использовании земельного участка	—

1	2	3
9.	Сведения о земельных участках (землях общего пользования, территории общего пользования), посредством которых обеспечивается доступ	—
10.	Иные сведения	При выполнении комплексных кадастровых работ было выявлено, что при съемке земельного участка была допущена ошибка в определении координат характерных точек его границ. Подрядчиком комплексных кадастровых работ были произведены повторные определения координат всех точек границ данного земельного участка, позволяющие идентифицировать их фактическое местоположение на местности. Повторные измерения подтвердили наличие ошибки в местоположении границ земельного участка.

4. Пояснения к сведениям об уточняемом земельном участке с кадастровым номером 23:26:1001002:655 :

1.	—

1. Сведения о характерных точках границ уточняемого земельного участка с кадастровым номером 23:26:1001002:656 :

Система координат МСК-23, зона 1 Зона № 1

Обозначение характерных точек границ	Координаты, м				Метод определения координат	Формулы, примененные для расчета средней квадратической погрешности определения координат характерных точек границ (Mt), с подставленными в такие формулы значениями и итоговые (вычисленные) значения Mt, м	Описание закрепления точки
	содержатся в Едином государственном реестре недвижимости		определены в результате выполнения комплексных кадастровых работ				
	X	Y	X	Y			
1	2	3	4	5	6	7	8
1047/1548	456 523,12	1 367 603,57	456 522,08	1 367 602,18	Метод спутниковых геодезических измерений (определений)	√(m0^2 + m1^2) = √(0,07^2 + 0,07^2) = 0,10	-
717/1074	456 538,33	1 367 605,66	456 537,38	1 367 605,22			
630/980	456 553,02	1 367 608,71	456 552,58	1 367 608,45			
537/832	456 553,38	1 367 609,38	456 552,70	1 367 609,19			
1046/1547	456 546,44	1 367 637,23	456 545,49	1 367 636,79			
1045/1546	456 543,53	1 367 636,51	456 542,58	1 367 636,07			

1	2	3	4	5	6	7	8
1044/1545	456 518,43	1 367 625,46	456 517,67	1 367 625,07	Метод спутниковых геодезических измерений (определений)	√(m0^2 + m1^2) = √(0,07^2 + 0,07^2) = 0,10	-
1047/1548	456 523,12	1 367 603,57	456 522,08	1 367 602,18			

2. Сведения о частях границ уточняемого земельного участка с кадастровым номером 23:26:1001002:656 :

Обозначение части границ		Горизонтальное проложение (S), м	Описание прохождения части границ	Сведения о согласовании местоположения границ (согласовано/спорное)
от т.	до т.			
1	2	3	4	5
1548	1074	15,60	—	согласовано
1074	980	15,54		
980	832	0,75		
832	1547	28,53		
1547	1546	3,00		
1546	1545	27,23		
1545	1548	23,31		

3. Сведения о характеристиках уточняемого земельного участка с кадастровым номером 23:26:1001002:656 :

№ п/п	Наименование характеристики	Значение характеристики
1	2	3
1.	Адрес земельного участка	—
1.1.	Сведения о местоположении земельного участка (при отсутствии адреса) в структурированном в соответствии с федеральной информационной адресной системой виде	Российская Федерация, Краснодарский край, Северский р-н
1.2.	Дополнительные сведения о местоположении земельного участка	—
2.	Площадь земельного участка ± величина погрешности определения (вычисления) площади (Р ± ΔР), м²	812 ± 20,00
3.	Формула, примененная для вычисления предельной погрешности определения площади земельного участка, с подставленными значениями и итоговые (вычисленные) значения	3,5*Mt*√(P) = 3,5*0,20*√(812,00) = 20
4.	Площадь земельного участка согласно сведениям Единого государственного реестра недвижимости (Ркад), м²	800,00
5.	Оценка расхождения Р и Ркад (Р - Ркад), м²	12

1	2	3
6.	Предельный минимальный и максимальный размеры земельного участка (Рмин и Рмакс), м²	Рмин = Рмин = 400 Рмакс = Рмакс = 2 000
7.	Кадастровый или иной государственный учетный номер (инвентарный) здания, сооружения, объекта незавершенного строительства, расположенного на земельном участке	—
8.	Вид (виды) разрешенного использования	Для садоводства
8.1.	Дополнительные сведения об использовании земельного участка	—
9.	Сведения о земельных участках (землях общего пользования, территории общего пользования), посредством которых обеспечивается доступ	—
10.	Иные сведения	При выполнении комплексных кадастровых работ было выявлено, что при съемке земельного участка была допущена ошибка в определении координат характерных точек его границ. Подрядчиком комплексных кадастровых работ были произведены повторные определения координат всех точек границ данного земельного участка, позволяющие идентифицировать их фактическое местоположение на местности. Повторные измерения подтвердили наличие ошибки в местоположении границ земельного участка.

4. Пояснения к сведениям об уточняемом земельном участке с кадастровым номером 23:26:1001002:656 :

1.	—

1. Сведения о характерных точках границ уточняемого земельного участка с кадастровым номером 23:26:1001002:663 :

Система координат МСК-23, зона 1 Зона № 1

Обозначение характерных точек границ	Координаты, м				Метод определения координат	Формулы, примененные для расчета средней квадратической погрешности определения координат характерных точек границ (Mt), с подставленными в такие формулы значениями и итоговые (вычисленные) значения Mt, м	Описание закрепления точки
	содержатся в Едином государственном реестре недвижимости		определены в результате выполнения комплексных кадастровых работ				
	X	Y	X	Y			
1	2	3	4	5	6	7	8
1050/1553	456 713,58	1 367 466,47	456 714,43	1 367 465,24	Метод спутниковых геодезических измерений (определений)	√(m0^2 + m1^2) = √(0,07^2 + 0,07^2) = 0,10	Закрепление отсутствует
1051/1554	456 704,96	1 367 505,34	456 705,28	1 367 504,42			

1	2	3	4	5	6	7	8
1052/1555	456 686,52	1 367 501,21	456 686,78	1 367 500,15	Метод спутниковых геодезических измерений (определений)	√(m0^2 + m1^2) = √(0,07^2 + 0,07^2) = 0,10	Закрепление отсутствует
1053/1556	456 687,34	1 367 497,83	456 687,43	1 367 497,30			
1054/1557	456 688,69	1 367 491,68	456 688,76	1 367 491,39			
1055/1558	456 689,25	1 367 489,06	456 689,28	1 367 488,82			
1056/1559	456 689,78	1 367 485,05	456 689,86	1 367 484,61			
1057/1560	456 690,59	1 367 476,84	456 690,79	1 367 476,55			
1058/1561	456 691,59	1 367 470,10	456 691,75	1 367 469,82			
451/725	456 692,82	1 367 462,30	456 693,00	1 367 461,81			
984/1457	456 706,54	1 367 465,03	456 706,34	1 367 463,72			
1050/1553	456 713,58	1 367 466,47	456 714,43	1 367 465,24			

2. Сведения о частях границ уточняемого земельного участка с кадастровым номером 23:26:1001002:663 :

Обозначение части границ		Горизонтальное проложение (S), м	Описание прохождения части границ	Сведения о согласовании местоположения границ (согласовано/спорное)
от т.	до т.			
1	2	3	4	5
1553	1554	40,23	—	согласовано
1554	1555	18,99		
1555	1556	2,92		
1556	1557	6,06		
1557	1558	2,62		
1558	1559	4,25		
1559	1560	8,11		
1560	1561	6,80		
1561	725	8,11		
725	1457	13,48		

1	2	3	4	5
1457	1553	8,23	—	согласовано

3. Сведения о характеристиках уточняемого земельного участка с кадастровым номером 23:26:1001002:663 :

№ п/п	Наименование характеристики	Значение характеристики
1	2	3
1.	Адрес земельного участка	—
1.1.	Сведения о местоположении земельного участка (при отсутствии адреса) в структурированном в соответствии с федеральной информационной адресной системой виде	Российская Федерация, Краснодарский край, Северский р-н
1.2.	Дополнительные сведения о местоположении земельного участка	—
2.	Площадь земельного участка ± величина погрешности определения (вычисления) площади (Р ± ΔР), м²	795 ± 20,00
3.	Формула, примененная для вычисления предельной погрешности определения площади земельного участка, с подставленными значениями и итоговые (вычисленные) значения	3,5*Mt*√(P) = 3,5*0,20*√(795,00) = 20
4.	Площадь земельного участка согласно сведениям Единого государственного реестра недвижимости (Ркад), м²	782,00
5.	Оценка расхождения Р и Ркад (Р - Ркад), м²	13
6.	Предельный минимальный и максимальный размеры земельного участка (Рмин и Рмакс), м²	Рмин = Рмин = 400 Рмакс = Рмакс = 2 000
7.	Кадастровый или иной государственный учетный номер (инвентарный) здания, сооружения, объекта незавершенного строительства, расположенного на земельном участке	23:26:1001002:577
8.	Вид (виды) разрешенного использования	для садоводства
8.1.	Дополнительные сведения об использовании земельного участка	—
9.	Сведения о земельных участках (землях общего пользования, территории общего пользования), посредством которых обеспечивается доступ	—

1	2	3
10.	Иные сведения	При выполнении комплексных кадастровых работ было выявлено, что при съемке земельного участка была допущена ошибка в определении координат характерных точек его границ. Подрядчиком комплексных кадастровых работ были произведены повторные определения координат всех точек границ данного земельного участка, позволяющие идентифицировать их фактическое местоположение на местности. Повторные измерения подтвердили наличие ошибки в местоположении границ земельного участка. На земельном участке расположен объект капитального строительства с кадастровым номером 23:26:1001002:577

4. Пояснения к сведениям об уточняемом земельном участке с кадастровым номером 23:26:1001002:663 :

1.	—

1. Сведения о характерных точках границ уточняемого земельного участка с кадастровым номером 23:26:1001002:664 :

Система координат МСК-23, зона 1 Зона № 1

Обозначение характерных точек границ	Координаты, м				Метод определения координат	Формулы, примененные для расчета средней квадратической погрешности определения координат характерных точек границ (Mt), с подставленными в такие формулы значениями и итоговые (вычисленные) значения Mt, м	Описание закрепления точки
	содержатся в Едином государственном реестре недвижимости		определены в результате выполнения комплексных кадастровых работ				
	X	Y	X	Y			
1	2	3	4	5	6	7	8
451/725	456 692,82	1 367 462,30	456 693,00	1 367 461,81	Метод спутниковых геодезических измерений (определений)	√(m0^2 + m1^2) = √(0,07^2 + 0,07^2) = 0,10	Закрепление отсутствует
1058/1561	456 691,59	1 367 470,10	456 691,75	1 367 469,82			
1057/1560	456 690,59	1 367 476,84	456 690,79	1 367 476,55			
1056/1559	456 689,78	1 367 485,05	456 689,86	1 367 484,61			
1055/1558	456 689,25	1 367 489,06	456 689,28	1 367 488,82			
1054/1557	456 688,69	1 367 491,68	456 688,76	1 367 491,39			
1053/1556	456 687,34	1 367 497,83	456 687,43	1 367 497,30			

1	2	3	4	5	6	7	8
1052/1555	456 686,52	1 367 501,21	456 686,78	1 367 500,15	Метод спутниковых геодезических измерений (определений)	√(m0^2 + m1^2) = √(0,07^2 + 0,07^2) = 0,10	Закрепление отсутствует
1059/1562	456 683,29	1 367 500,48	456 684,08	1 367 499,46			
109296/1563	456 669,44	1 367 497,37	456 669,68	1 367 496,23			
109297/1564	456 670,74	1 367 493,08	456 670,10	1 367 494,42			
109298/1565	456 678,59	1 367 457,93	456 678,80	1 367 457,28			
447/721	456 691,55	1 367 462,05	456 691,71	1 367 461,61			
451/725	456 692,82	1 367 462,30	456 693,00	1 367 461,81			

2. Сведения о частях границ уточняемого земельного участка с кадастровым номером 23:26:1001002:664 :

Обозначение части границ		Горизонтальное проложение (S), м	Описание прохождения части границ	Сведения о согласовании местоположения границ (согласовано/спорное)
от т.	до т.			
1	2	3	4	5
725	1561	8,11	—	согласовано
1561	1560	6,80		
1560	1559	8,11		
1559	1558	4,25		
1558	1557	2,62		
1557	1556	6,06		
1556	1555	2,92		
1555	1562	2,79		
1562	1563	14,76		
1563	1564	1,86		
1564	1565	38,15		
1565	721	13,62		
721	725	1,31		

3. Сведения о характеристиках уточняемого земельного участка с кадастровым номером 23:26:1001002:664 :

№ п/п	Наименование характеристики	Значение характеристики
1	2	3

1	2	3
1.	Адрес земельного участка	—
1.1.	Сведения о местоположении земельного участка (при отсутствии адреса) в структурированном в соответствии с федеральной информационной адресной системой виде	Российская Федерация, Краснодарский край, Северский р-н
1.2.	Дополнительные сведения о местоположении земельного участка	—
2.	Площадь земельного участка ± величина погрешности определения (вычисления) площади (Р ± ΔР), м²	646 ± 18,00
3.	Формула, примененная для вычисления предельной погрешности определения площади земельного участка, с подставленными значениями и итоговые (вычисленные) значения	3,5*Mt*√(P) = 3,5*0,20*√(646,00) = 18
4.	Площадь земельного участка согласно сведениям Единого государственного реестра недвижимости (Ркад), м²	650,00
5.	Оценка расхождения Р и Ркад (Р - Ркад), м²	4
6.	Предельный минимальный и максимальный размеры земельного участка (Рмин и Рмакс), м²	Рмин = Рмин = 400 Рмакс = Рмакс = 2 000
7.	Кадастровый или иной государственный учетный номер (инвентарный) здания, сооружения, объекта незавершенного строительства, расположенного на земельном участке	23:26:0000000:1984
8.	Вид (виды) разрешенного использования	для садоводства
8.1.	Дополнительные сведения об использовании земельного участка	—
9.	Сведения о земельных участках (землях общего пользования, территории общего пользования), посредством которых обеспечивается доступ	—
10.	Иные сведения	При выполнении комплексных кадастровых работ было выявлено, что при съемке земельного участка была допущена ошибка в определении координат характерных точек его границ. Подрядчиком комплексных кадастровых работ были произведены повторные определения координат всех точек границ данного земельного участка, позволяющие идентифицировать их фактическое местоположение на местности. Повторные измерения подтвердили наличие ошибки в местоположении границ земельного участка. На земельном участке расположен объект капитального строительства с кадастровым номером 23:26:0000000:1984
4. Пояснения к сведениям об уточняемом земельном участке с кадастровым номером		23:26:1001002:664 :
1.	—	

1. Сведения о характерных точках границ уточняемого земельного участка с кадастровым номером 23:26:1001002:688 :

Система координат МСК-23, зона 1 Зона № 1

Обозначение характерных точек границ	Координаты, м				Метод определения координат	Формулы, примененные для расчета средней квадратической погрешности определения координат характерных точек границ (Mt), с подставленными в такие формулы значениями и итоговые (вычисленные) значения Mt, м	Описание закрепления точки
	содержатся в Едином государственном реестре недвижимости		определены в результате выполнения комплексных кадастровых работ				
	X	Y	X	Y			
1	2	3	4	5	6	7	8
1017/1500	456 726,79	1 367 515,56	456 726,60	1 367 515,15	Метод спутниковых геодезических измерений (определений)	√(m0^2 + m1^2) = √(0,07^2 + 0,07^2) = 0,10	—
655/1000	456 718,07	1 367 555,16	456 717,62	1 367 554,72			
659/1006	456 703,27	1 367 551,75	456 702,82	1 367 551,31			
1066/1580	456 705,55	1 367 539,12	456 705,40	1 367 538,81			
1067/1581	456 711,74	1 367 511,43	456 711,71	1 367 510,94			
1017/1500	456 726,79	1 367 515,56	456 726,60	1 367 515,15			

2. Сведения о частях границ уточняемого земельного участка с кадастровым номером 23:26:1001002:688 :

Обозначение части границ		Горизонтальное проложение (S), м	Описание прохождения части границ	Сведения о согласовании местоположения границ (согласовано/спорное)
от т.	до т.			
1	2	3	4	5
1500	1000	40,58	—	согласовано
1000	1006	15,19		
1006	1580	12,76		
1580	1581	28,58		
1581	1500	15,47		

3. Сведения о характеристиках уточняемого земельного участка с кадастровым номером 23:26:1001002:688 :

№ п/п	Наименование характеристики	Значение характеристики
1	2	3

1	2	3
1.	Адрес земельного участка	—
1.1.	Сведения о местоположении земельного участка (при отсутствии адреса) в структурированном в соответствии с федеральной информационной адресной системой виде	Российская Федерация, Краснодарский край, Северский р-н
1.2.	Дополнительные сведения о местоположении земельного участка	—
2.	Площадь земельного участка ± величина погрешности определения (вычисления) площади (Р ± ΔР), м²	631 ± 18,00
3.	Формула, примененная для вычисления предельной погрешности определения площади земельного участка, с подставленными значениями и итоговые (вычисленные) значения	3,5*Mt*√(P) = 3,5*0,20*√(631,00) = 18
4.	Площадь земельного участка согласно сведениям Единого государственного реестра недвижимости (Ркад), м²	636,00
5.	Оценка расхождения Р и Ркад (Р - Ркад), м²	5
6.	Предельный минимальный и максимальный размеры земельного участка (Рмин и Рмакс), м²	Рмин = Рмин = 400 Рмакс = Рмакс = 2 000
7.	Кадастровый или иной государственный учетный номер (инвентарный) здания, сооружения, объекта незавершенного строительства, расположенного на земельном участке	23:26:1001002:698
8.	Вид (виды) разрешенного использования	Для садоводства
8.1.	Дополнительные сведения об использовании земельного участка	—
9.	Сведения о земельных участках (землях общего пользования, территории общего пользования), посредством которых обеспечивается доступ	—
10.	Иные сведения	При выполнении комплексных кадастровых работ было выявлено, что при съемке земельного участка была допущена ошибка в определении координат характерных точек его границ. Подрядчиком комплексных кадастровых работ были произведены повторные определения координат всех точек границ данного земельного участка, позволяющие идентифицировать их фактическое местоположение на местности. Повторные измерения подтвердили наличие ошибки в местоположении границ земельного участка. На земельном участке расположен объект капитального строительства с кадастровым номером 23:26:1001002:698
4. Пояснения к сведениям об уточняемом земельном участке с кадастровым номером		23:26:1001002:688 :
1.	—	

1. Сведения о характерных точках границ уточняемого земельного участка с кадастровым номером 23:26:1001002:708 :

Система координат МСК-23, зона 1 Зона № 1

Обозначение характерных точек границ	Координаты, м				Метод определения координат	Формулы, примененные для расчета средней квадратической погрешности определения координат характерных точек границ (Mt), с подставленными в такие формулы значениями и итоговые (вычисленные) значения Mt, м	Описание закрепления точки
	содержатся в Едином государственном реестре недвижимости		определены в результате выполнения комплексных кадастровых работ				
	X	Y	X	Y			
1	2	3	4	5	6	7	8
1071/1588	456 900,57	1 367 766,06	456 900,03	1 367 765,57	Метод спутниковых геодезических измерений (определений)	√(m0^2 + m1^2) = √(0,07^2 + 0,07^2) = 0,10	-
1072/1589	456 900,77	1 367 806,58	456 900,53	1 367 806,07			
277/449	456 893,27	1 367 805,05	456 892,73	1 367 804,56			
269/427	456 879,49	1 367 801,80	456 878,95	1 367 801,31			
268/426	456 878,31	1 367 761,02	456 877,77	1 367 760,53			
1073/1590	456 893,14	1 367 764,20	456 892,60	1 367 763,71			
1074/1591	456 893,15	1 367 765,78	456 892,61	1 367 765,29			
1075/1592	456 896,11	1 367 765,06	456 895,57	1 367 764,57			
1071/1588	456 900,57	1 367 766,06	456 900,03	1 367 765,57			

2. Сведения о частях границ уточняемого земельного участка с кадастровым номером 23:26:1001002:708 :

Обозначение части границ		Горизонтальное проложение (S), м	Описание прохождения части границ	Сведения о согласовании местоположения границ (согласовано/спорное)
от т.	до т.			
1	2	3	4	5
1588	1589	40,50	—	согласовано
1589	449	7,94		

1	2	3	4	5
449	427	14,16	—	согласовано
427	426	40,80		
426	1590	15,17		
1590	1591	1,58		
1591	1592	3,05		
1592	1588	4,57		

3. Сведения о характеристиках уточняемого земельного участка с кадастровым номером 23:26:1001002:708 :

№ п/п	Наименование характеристики	Значение характеристики
1	2	3
1.	Адрес земельного участка	Российская Федерация, Краснодарский край, Северский р-н, Смоленская ст-ца
1.1.	Сведения о местоположении земельного участка (при отсутствии адреса) в структурированном в соответствии с федеральной информационной адресной системой виде	—
1.2.	Дополнительные сведения о местоположении земельного участка	—
2.	Площадь земельного участка ± величина погрешности определения (вычисления) площади (Р ± ΔР), м²	888 ± 21,00
3.	Формула, примененная для вычисления предельной погрешности определения площади земельного участка, с подставленными значениями и итоговые (вычисленные) значения	3,5*Mt*√(P) = 3,5*0,20*√(888,00) = 21
4.	Площадь земельного участка согласно сведениям Единого государственного реестра недвижимости (Ркад), м²	882,00
5.	Оценка расхождения Р и Ркад (Р - Ркад), м²	6
6.	Предельный минимальный и максимальный размеры земельного участка (Рмин и Рмакс), м²	Рмин = Рмин = 400 Рмакс = Рмакс = 2 000
7.	Кадастровый или иной государственный учетный номер (инвентарный) здания, сооружения, объекта незавершенного строительства, расположенного на земельном участке	23:26:0000000:1585; 23:26:1001002:713
8.	Вид (виды) разрешенного использования	для садоводства
8.1.	Дополнительные сведения об использовании земельного участка	—
9.	Сведения о земельных участках (землях общего пользования, территории общего пользования), посредством которых обеспечивается доступ	—

1	2	3
10.	Иные сведения	При выполнении комплексных кадастровых работ было выявлено, что при съемке земельного участка была допущена ошибка в определении координат характерных точек его границ. Подрядчиком комплексных кадастровых работ были произведены повторные определения координат всех точек границ данного земельного участка, позволяющие идентифицировать их фактическое местоположение на местности. Повторные измерения подтвердили наличие ошибки в местоположении границ земельного участка. На земельном участке расположены объекты капитального строительства с кадастровыми номерами 23:26:0000000:1585, 23:26:1001002:713

4. Пояснения к сведениям об уточняемом земельном участке с кадастровым номером 23:26:1001002:708 :

1.	—

1. Сведения о характерных точках границ уточняемого земельного участка с кадастровым номером 23:26:1001002:709 :

Система координат МСК-23, зона 1 Зона № 1

Обозначение характерных точек границ	Координаты, м				Метод определения координат	Формулы, примененные для расчета средней квадратической погрешности определения координат характерных точек границ (Mt), с подставленными в такие формулы значениями и итоговые (вычисленные) значения Mt, м	Описание закрепления точки
	содержатся в Едином государственном реестре недвижимости		определены в результате выполнения комплексных кадастровых работ				
	X	Y	X	Y			
1	2	3	4	5	6	7	8
1076/1593	456 920,46	1 367 770,54	456 919,92	1 367 770,05	Метод спутниковых геодезических измерений (определений)	√(m0^2 + m1^2) = √(0,07^2 + 0,07^2) = 0,10	-
273/1594	456 920,63	1 367 810,67	456 920,60	1 367 810,35			
274/446	456 907,32	1 367 807,92	456 906,78	1 367 807,43			
1072/1589	456 900,77	1 367 806,58	456 900,53	1 367 806,07			
1071/1588	456 900,57	1 367 766,06	456 900,03	1 367 765,57			
1076/1593	456 920,46	1 367 770,54	456 919,92	1 367 770,05			

2. Сведения о частях границ уточняемого земельного участка с кадастровым номером 23:26:1001002:709 :

Обозначение части границ		Горизонтальное проложение (S), м	Описание прохождения части границ	Сведения о согласовании местоположения границ (согласовано/спорное)
от т.	до т.			
1	2	3	4	5
1593	1594	40,31	—	согласовано
1594	446	14,13		
446	1589	6,40		
1589	1588	40,50		
1588	1593	20,39		

3. Сведения о характеристиках уточняемого земельного участка с кадастровым номером 23:26:1001002:709 :

№ п/п	Наименование характеристики	Значение характеристики
1	2	3
1.	Адрес земельного участка	Российская Федерация, Краснодарский край, Северский р-н, Смоленская ст-ца
1.1.	Сведения о местоположении земельного участка (при отсутствии адреса) в структурированном в соответствии с федеральной информационной адресной системой виде	—
1.2.	Дополнительные сведения о местоположении земельного участка	—
2.	Площадь земельного участка ± величина погрешности определения (вычисления) площади (Р ± ΔР), м²	805 ± 20,00
3.	Формула, примененная для вычисления предельной погрешности определения площади земельного участка, с подставленными значениями и итоговые (вычисленные) значения	3,5*Mt*√(P) = 3,5*0,20*√(805,00) = 20
4.	Площадь земельного участка согласно сведениям Единого государственного реестра недвижимости (Ркад), м²	801,00
5.	Оценка расхождения Р и Ркад (Р - Ркад), м²	4
6.	Предельный минимальный и максимальный размеры земельного участка (Рмин и Рмакс), м²	Рмин = Рмин = 400 Рмакс = Рмакс = 2 000
7.	Кадастровый или иной государственный учетный номер (инвентарный) здания, сооружения, объекта незавершенного строительства, расположенного на земельном участке	23:26:1001002:712
8.	Вид (виды) разрешенного использования	для садоводства
8.1.	Дополнительные сведения об использовании земельного участка	—

1	2	3
9.	Сведения о земельных участках (землях общего пользования, территории общего пользования), посредством которых обеспечивается доступ	—
10.	Иные сведения	При выполнении комплексных кадастровых работ было выявлено, что при съемке земельного участка была допущена ошибка в определении координат характерных точек его границ. Подрядчиком комплексных кадастровых работ были произведены повторные определения координат всех точек границ данного земельного участка, позволяющие идентифицировать их фактическое местоположение на местности. Повторные измерения подтвердили наличие ошибки в местоположении границ земельного участка. На земельном участке расположен объект капитального строительства с кадастровым номером 23:26:1001002:712

4. Пояснения к сведениям об уточняемом земельном участке с кадастровым номером 23:26:1001002:709 :

1.	—

1. Сведения о характерных точках границ уточняемого земельного участка с кадастровым номером 23:26:1001002:71 :

Система координат МСК-23, зона 1 Зона № 1

Обозначение характерных точек границ	Координаты, м				Метод определения координат	Формулы, примененные для расчета средней квадратической погрешности определения координат характерных точек границ (Mt), с подставленными в такие формулы значениями и итоговые (вычисленные) значения Mt, м	Описание закрепления точки
	содержатся в Едином государственном реестре недвижимости		определены в результате выполнения комплексных кадастровых работ				
	X	Y	X	Y			
1	2	3	4	5	6	7	8
1077/1595	456 799,72	1 368 058,15	456 799,31	1 368 057,76	Метод спутниковых геодезических измерений (определений)	√(m0^2 + m1^2) = √(0,07^2 + 0,07^2) = 0,10	—
1080/1596	456 802,17	1 368 031,01	456 801,76	1 368 030,62			
1079/1597	456 832,02	1 368 026,14	456 831,65	1 368 025,61			
1078/1598	456 829,65	1 368 059,34	456 829,24	1 368 058,95			
45/66	456 829,36	1 368 059,85	456 828,95	1 368 059,46			

1	2	3	4	5	6	7	8
44/65	456 828,83	1 368 060,75	456 828,42	1 368 060,36	Метод спутниковых геодезических измерений (определений)	√(m0^2 + m1^2) = √(0,07^2 + 0,07^2) = 0,10	—
1077/1595	456 799,72	1 368 058,15	456 799,31	1 368 057,76			

2. Сведения о частях границ уточняемого земельного участка с кадастровым номером 23:26:1001002:71 :

Обозначение части границ		Горизонтальное проложение (S), м	Описание прохождения части границ	Сведения о согласовании местоположения границ (согласовано/спорное)
от т.	до т.			
1	2	3	4	5
1595	1596	27,25	—	согласовано
1596	1597	30,31		
1597	1598	33,43		
1598	66	0,59		
66	65	1,04		
65	1595	29,23		

3. Сведения о характеристиках уточняемого земельного участка с кадастровым номером 23:26:1001002:71 :

№ п/п	Наименование характеристики	Значение характеристики
1	2	3
1.	Адрес земельного участка	—
1.1.	Сведения о местоположении земельного участка (при отсутствии адреса) в структурированном в соответствии с федеральной информационной адресной системой виде	Российская Федерация, Краснодарский край, Северский р-н
1.2.	Дополнительные сведения о местоположении земельного участка	—
2.	Площадь земельного участка ± величина погрешности определения (вычисления) площади (Р ± ΔР), м²	921 ± 21,00
3.	Формула, примененная для вычисления предельной погрешности определения площади земельного участка, с подставленными значениями и итоговые (вычисленные) значения	3,5*Mt*√(P) = 3,5*0,20*√(921,00) = 21
4.	Площадь земельного участка согласно сведениям Единого государственного реестра недвижимости (Ркад), м²	900,00
5.	Оценка расхождения Р и Ркад (Р - Ркад), м²	21
6.	Предельный минимальный и максимальный размеры земельного участка (Рмин и Рмакс), м²	Рмин = Рмин = 400 Рмакс = Рмакс = 2 000

1	2	3
7.	Кадастровый или иной государственный учетный номер (инвентарный) здания, сооружения, объекта незавершенного строительства, расположенного на земельном участке	23:26:1001002:670
8.	Вид (виды) разрешенного использования	Для садоводства
8.1.	Дополнительные сведения об использовании земельного участка	—
9.	Сведения о земельных участках (землях общего пользования, территории общего пользования), посредством которых обеспечивается доступ	—
10.	Иные сведения	При выполнении комплексных кадастровых работ было выявлено, что при съемке земельного участка была допущена ошибка в определении координат характерных точек его границ. Подрядчиком комплексных кадастровых работ были произведены повторные определения координат всех точек границ данного земельного участка, позволяющие идентифицировать их фактическое местоположение на местности. Повторные измерения подтвердили наличие ошибки в местоположении границ земельного участка. На земельном участке расположен объект капитального строительства с кадастровым номером 23:26:1001002:670

4. Пояснения к сведениям об уточняемом земельном участке с кадастровым номером 23:26:1001002:71 :

1.	—

1. Сведения о характерных точках границ уточняемого земельного участка с кадастровым номером 23:26:1001002:73 :

Система координат МСК-23, зона 1 Зона № 1

Обозначение характерных точек границ	Координаты, м				Метод определения координат	Формулы, примененные для расчета средней квадратической погрешности определения координат характерных точек границ (Mt), с подставленными в такие формулы значениями и итоговые (вычисленные) значения Mt, м	Описание закрепления точки
	содержатся в Едином государственном реестре недвижимости		определены в результате выполнения комплексных кадастровых работ				
	X	Y	X	Y			
1	2	3	4	5	6	7	8
1125/1647	456 890,32	1 368 019,55	456 889,94	1 368 019,19	Метод спутниковых геодезических измерений (определений)	√(m0^2 + m1^2) = √(0,07^2 + 0,07^2) = 0,10	—
1126/1648	456 886,34	1 368 027,52	456 885,96	1 368 027,16			
1127/1649	456 885,90	1 368 027,94	456 885,52	1 368 027,58			

1	2	3	4	5	6	7	8
1128/1650	456 885,69	1 368 028,49	456 885,31	1 368 028,13	Метод спутниковых геодезических измерений (определений)	√(m0^2 + m1^2) = √(0,07^2 + 0,07^2) = 0,10	—
1129/1651	456 885,69	1 368 029,09	456 885,31	1 368 028,73			
1130/1652	456 885,90	1 368 029,64	456 885,52	1 368 029,28			
1131/1653	456 886,34	1 368 030,05	456 885,96	1 368 029,69			
1132/1654	456 886,88	1 368 030,28	456 886,50	1 368 029,92			
1133/1655	456 887,49	1 368 030,28	456 887,11	1 368 029,92			
1134/1656	456 888,03	1 368 030,05	456 887,65	1 368 029,69			
1135/1657	456 888,45	1 368 029,64	456 888,07	1 368 029,28			
1136/1658	456 888,68	1 368 029,09	456 888,30	1 368 028,73			
1137/1659	456 891,70	1 368 023,54	456 891,32	1 368 023,18			
1138/1660	456 890,89	1 368 034,85	456 890,51	1 368 034,49			
1139/1661	456 889,77	1 368 043,46	456 889,40	1 368 043,11			
1140/1662	456 861,73	1 368 041,15	456 861,35	1 368 040,79			
1141/1663	456 862,89	1 368 023,52	456 862,51	1 368 023,16			
1125/1647	456 890,32	1 368 019,55	456 889,94	1 368 019,19			

2. Сведения о частях границ уточняемого земельного участка с кадастровым номером 23:26:1001002:73 :

Обозначение части границ		Горизонтальное проложение (S), м	Описание прохождения части границ	Сведения о согласовании местоположения границ (согласовано/спорное)
от т.	до т.			
1	2	3	4	5
1647	1648	8,91	—	согласовано

1	2	3	4	5
1648	1649	0,61	—	согласовано
1649	1650	0,59		
1650	1651	0,60		
1651	1652	0,59		
1652	1653	0,60		
1653	1654	0,59		
1654	1655	0,61		
1655	1656	0,59		
1656	1657	0,59		
1657	1658	0,60		
1658	1659	6,32		
1659	1660	11,34		
1660	1661	8,69		
1661	1662	28,15		
1662	1663	17,67		
1663	1647	27,72		

3. Сведения о характеристиках уточняемого земельного участка с кадастровым номером 23:26:1001002:73 :

№ п/п	Наименование характеристики	Значение характеристики
1	2	3
1.	Адрес земельного участка	—
1.1.	Сведения о местоположении земельного участка (при отсутствии адреса) в структурированном в соответствии с федеральной информационной адресной системой виде	Российская Федерация, Краснодарский край, Северский р-н
1.2.	Дополнительные сведения о местоположении земельного участка	—
2.	Площадь земельного участка ± величина погрешности определения (вычисления) площади (Р ± ΔР), м²	568 ± 17,00
3.	Формула, примененная для вычисления предельной погрешности определения площади земельного участка, с подставленными значениями и итоговые (вычисленные) значения	3,5*Mt*√(P) = 3,5*0,20*√(568,00) = 17
4.	Площадь земельного участка согласно сведениям Единого государственного реестра недвижимости (Ркад), м²	600,00
5.	Оценка расхождения Р и Ркад (Р - Ркад), м²	32

1	2	3
6.	Предельный минимальный и максимальный размеры земельного участка (Рмин и Рмакс), м²	Рмин = Рмин = 400 Рмакс = Рмакс = 2 000
7.	Кадастровый или иной государственный учетный номер (инвентарный) здания, сооружения, объекта незавершенного строительства, расположенного на земельном участке	23:26:1001002:638
8.	Вид (виды) разрешенного использования	Для садоводства
8.1.	Дополнительные сведения об использовании земельного участка	—
9.	Сведения о земельных участках (землях общего пользования, территории общего пользования), посредством которых обеспечивается доступ	—
10.	Иные сведения	При выполнении комплексных кадастровых работ было выявлено, что при съемке земельного участка была допущена ошибка в определении координат характерных точек его границ. Подрядчиком комплексных кадастровых работ были произведены повторные определения координат всех точек границ данного земельного участка, позволяющие идентифицировать их фактическое местоположение на местности. Повторные измерения подтвердили наличие ошибки в местоположении границ земельного участка. На земельном участке расположен объект капитального строительства с кадастровым номером 23:26:1001002:638

4. Пояснения к сведениям об уточняемом земельном участке с кадастровым номером 23:26:1001002:73 :

1.	—

1. Сведения о характерных точках границ уточняемого земельного участка с кадастровым номером 23:26:1001002:746 :

Система координат МСК-23, зона 1 Зона № 1

Обозначение характерных точек границ	Координаты, м				Метод определения координат	Формулы, примененные для расчета средней квадратической погрешности определения координат характерных точек границ (Mt), с подставленными в такие формулы значениями и итоговые (вычисленные) значения Mt, м	Описание закрепления точки
	содержатся в Едином государственном реестре недвижимости		определены в результате выполнения комплексных кадастровых работ				
	X	Y	X	Y			
1	2	3	4	5	6	7	8
1150/1670	456 602,07	1 367 488,85	456 601,96	1 367 487,58	Метод спутниковых геодезических измерений (определений)	√(m0^2 + m1^2) = √(0,07^2 + 0,07^2) = 0,10	Долговременный межевой знак
1671	456 609,29	1 367 490,52	—	—		0,10	

1	2	3	4	5	6	7	8
1672	456 613,73	1 367 491,31	—	—	Метод спутниковых геодезических измерений (определений)	0,10	Долговременный межевой знак
1673	456 622,72	1 367 493,52	—	—			
1155/1674	456 622,58	1 367 494,14	456 623,03	1 367 493,24		√(m0^2 + m1^2) = √(0,07^2 + 0,07^2) = 0,10	
1154/1675	456 615,99	1 367 531,89	456 614,93	1 367 531,58			
1153/1676	456 601,06	1 367 528,80	456 600,61	1 367 528,36			
1152/1677	456 600,97	1 367 528,79	456 600,52	1 367 528,35			
1151/1678	456 593,65	1 367 527,80	456 593,37	1 367 527,17			
1150/1670	456 602,07	1 367 488,85	456 601,96	1 367 487,58			

2. Сведения о частях границ уточняемого земельного участка с кадастровым номером 23:26:1001002:746 :

Обозначение части границ		Горизонтальное проложение (S), м	Описание прохождения части границ	Сведения о согласовании местоположения границ (согласовано/спорное)
от т.	до т.			
1	2	3	4	5
1670	1674	21,82	—	согласовано
1674	1675	39,19		
1675	1676	14,68		
1676	1677	0,09		
1677	1678	7,25		
1678	1670	40,51		

3. Сведения о характеристиках уточняемого земельного участка с кадастровым номером 23:26:1001002:746 :

№ п/п	Наименование характеристики	Значение характеристики
1	2	3

1	2	3
1.	Адрес земельного участка	Российская Федерация, Краснодарский край, Северский р-н
1.1.	Сведения о местоположении земельного участка (при отсутствии адреса) в структурированном в соответствии с федеральной информационной адресной системой виде	—
1.2.	Дополнительные сведения о местоположении земельного участка	—
2.	Площадь земельного участка ± величина погрешности определения (вычисления) площади (Р ± ΔР), м²	869 ± 21,00
3.	Формула, примененная для вычисления предельной погрешности определения площади земельного участка, с подставленными значениями и итоговые (вычисленные) значения	3,5*Mt*√(P) = 3,5*0,20*√(869,00) = 21
4.	Площадь земельного участка согласно сведениям Единого государственного реестра недвижимости (Ркад), м²	861,00
5.	Оценка расхождения Р и Ркад (Р - Ркад), м²	8
6.	Предельный минимальный и максимальный размеры земельного участка (Рмин и Рмакс), м²	Рмин = Рмин = 400 Рмакс = Рмакс = 2 000
7.	Кадастровый или иной государственный учетный номер (инвентарный) здания, сооружения, объекта незавершенного строительства, расположенного на земельном участке	23:26:1001002:661
8.	Вид (виды) разрешенного использования	для садоводства
8.1.	Дополнительные сведения об использовании земельного участка	—
9.	Сведения о земельных участках (землях общего пользования, территории общего пользования), посредством которых обеспечивается доступ	—
10.	Иные сведения	При выполнении комплексных кадастровых работ было выявлено, что при съемке земельного участка была допущена ошибка в определении координат характерных точек его границ. Подрядчиком комплексных кадастровых работ были произведены повторные определения координат всех точек границ данного земельного участка, позволяющие идентифицировать их фактическое местоположение на местности. Повторные измерения подтвердили наличие ошибки в местоположении границ земельного участка. На земельном участке расположен объект капитального строительства с кадастровым номером 23:26:1001002:661
4. Пояснения к сведениям об уточняемом земельном участке с кадастровым номером		23:26:1001002:746 :
1.	—	

1. Сведения о характерных точках границ уточняемого земельного участка с кадастровым номером 23:26:1001002:747 :

Система координат МСК-23, зона 1 Зона № 1

Обозначение характерных точек границ	Координаты, м				Метод определения координат	Формулы, примененные для расчета средней квадратической погрешности определения координат характерных точек границ (Mt), с подставленными в такие формулы значениями и итоговые (вычисленные) значения Mt, м	Описание закрепления точки
	содержатся в Едином государственном реестре недвижимости		определены в результате выполнения комплексных кадастровых работ				
	X	Y	X	Y			
1	2	3	4	5	6	7	8
1150/1670	456 602,07	1 367 488,85	456 601,96	1 367 487,58	Метод спутниковых геодезических измерений (определений)	√(m0^2 + m1^2) = √(0,07^2 + 0,07^2) = 0,10	Долговременный межевой знак
1151/1678	456 593,65	1 367 527,80	456 593,37	1 367 527,17			
669/1022	456 586,33	1 367 526,80	456 586,07	1 367 525,64			
670/1021	456 572,16	1 367 522,76	456 571,14	1 367 522,10			
1230	456 573,56	1 367 515,93	—	—		0,10	
1160/1679	456 580,01	1 367 484,17	456 579,69	1 367 482,83		√(m0^2 + m1^2) = √(0,07^2 + 0,07^2) = 0,10	
1159/1680	456 594,85	1 367 487,18	456 594,40	1 367 486,74			
1150/1670	456 602,07	1 367 488,85	456 601,96	1 367 487,58			

2. Сведения о частях границ уточняемого земельного участка с кадастровым номером 23:26:1001002:747 :

Обозначение части границ		Горизонтальное проложение (S), м	Описание прохождения части границ	Сведения о согласовании местоположения границ (согласовано/спорное)
от т.	до т.			
1	2	3	4	5
1670	1678	40,51	—	согласовано
1678	1022	7,46		
1022	1021	15,34		
1021	1679	40,19		

1	2	3	4	5
1679	1680	15,22	—	согласовано
1680	1670	7,61		

3. Сведения о характеристиках уточняемого земельного участка с кадастровым номером 23:26:1001002:747 :

№ п/п	Наименование характеристики	Значение характеристики
1	2	3
1.	Адрес земельного участка	—
1.1.	Сведения о местоположении земельного участка (при отсутствии адреса) в структурированном в соответствии с федеральной информационной адресной системой виде	353254, Российская Федерация, Краснодарский край, Северский р-н, Смоленская ст-ца
1.2.	Дополнительные сведения о местоположении земельного участка	—
2.	Площадь земельного участка ± величина погрешности определения (вычисления) площади (Р ± ΔР), м²	912 ± 21,00
3.	Формула, примененная для вычисления предельной погрешности определения площади земельного участка, с подставленными значениями и итоговые (вычисленные) значения	3,5*Mt*√(P) = 3,5*0,20*√(912,00) = 21
4.	Площадь земельного участка согласно сведениям Единого государственного реестра недвижимости (Ркад), м²	893,00
5.	Оценка расхождения Р и Ркад (Р - Ркад), м²	19
6.	Предельный минимальный и максимальный размеры земельного участка (Рмин и Рмакс), м²	Рмин = Рмин = 400 Рмакс = Рмакс = 2 000
7.	Кадастровый или иной государственный учетный номер (инвентарный) здания, сооружения, объекта незавершенного строительства, расположенного на земельном участке	23:26:1001002:744
8.	Вид (виды) разрешенного использования	для садоводства
8.1.	Дополнительные сведения об использовании земельного участка	—
9.	Сведения о земельных участках (землях общего пользования, территории общего пользования), посредством которых обеспечивается доступ	—

1	2	3
10.	Иные сведения	При выполнении комплексных кадастровых работ было выявлено, что при съемке земельного участка была допущена ошибка в определении координат характерных точек его границ. Подрядчиком комплексных кадастровых работ были произведены повторные определения координат всех точек границ данного земельного участка, позволяющие идентифицировать их фактическое местоположение на местности. Повторные измерения подтвердили наличие ошибки в местоположении границ земельного участка. На земельном участке расположен объект капитального строительства с кадастровым номером 23:26:1001002:744

4. Пояснения к сведениям об уточняемом земельном участке с кадастровым номером 23:26:1001002:747 :

1.	—

1. Сведения о характерных точках границ уточняемого земельного участка с кадастровым номером 23:26:1001002:75 :

Система координат МСК-23, зона 1 Зона № 1

Обозначение характерных точек границ	Координаты, м				Метод определения координат	Формулы, примененные для расчета средней квадратической погрешности определения координат характерных точек границ (Mt), с подставленными в такие формулы значениями и итоговые (вычисленные) значения Mt, м	Описание закрепления точки
	содержатся в Едином государственном реестре недвижимости		определены в результате выполнения комплексных кадастровых работ				
	X	Y	X	Y			
1	2	3	4	5	6	7	8
1161/1681	456 855,61	1 367 617,70	456 855,14	1 367 617,41	Метод спутниковых геодезических измерений (определений)	√(m0^2 + m1^2) = √(0,07^2 + 0,07^2) = 0,10	—
1164/1682	456 854,86	1 367 640,86	456 854,39	1 367 640,57			
1163/1683	456 828,29	1 367 640,49	456 826,89	1 367 640,28			
1162/1684	456 831,78	1 367 617,46	456 831,31	1 367 617,17			
1161/1681	456 855,61	1 367 617,70	456 855,14	1 367 617,41			

2. Сведения о частях границ уточняемого земельного участка с кадастровым номером 23:26:1001002:75 :

Обозначение части границ		Горизонтальное проложение (S), м	Описание прохождения части границ	Сведения о согласовании местоположения границ (согласовано/спорное)
от т.	до т.			

1	2	3	4	5
1681	1682	23,17	—	согласовано
1682	1683	27,50		
1683	1684	23,53		
1684	1681	23,83		

3. Сведения о характеристиках уточняемого земельного участка с кадастровым номером 23:26:1001002:75 :

№ п/п	Наименование характеристики	Значение характеристики
1	2	3
1.	Адрес земельного участка	—
1.1.	Сведения о местоположении земельного участка (при отсутствии адреса) в структурированном в соответствии с федеральной информационной адресной системой виде	Российская Федерация, Краснодарский край, Северский р-н
1.2.	Дополнительные сведения о местоположении земельного участка	—
2.	Площадь земельного участка ± величина погрешности определения (вычисления) площади (Р ± ΔР), м²	594 ± 17,00
3.	Формула, примененная для вычисления предельной погрешности определения площади земельного участка, с подставленными значениями и итоговые (вычисленные) значения	3,5*Mt*√(P) = 3,5*0,20*√(594,00) = 17
4.	Площадь земельного участка согласно сведениям Единого государственного реестра недвижимости (Ркад), м²	575,00
5.	Оценка расхождения Р и Ркад (Р - Ркад), м²	19
6.	Предельный минимальный и максимальный размеры земельного участка (Рмин и Рмакс), м²	Рмин = Рмин = 400 Рмакс = Рмакс = 2 000
7.	Кадастровый или иной государственный учетный номер (инвентарный) здания, сооружения, объекта незавершенного строительства, расположенного на земельном участке	—
8.	Вид (виды) разрешенного использования	Для садоводства
8.1.	Дополнительные сведения об использовании земельного участка	—
9.	Сведения о земельных участках (землях общего пользования, территории общего пользования), посредством которых обеспечивается доступ	—

1	2	3
10.	Иные сведения	При выполнении комплексных кадастровых работ было выявлено, что при съемке земельного участка была допущена ошибка в определении координат характерных точек его границ. Подрядчиком комплексных кадастровых работ были произведены повторные определения координат всех точек границ данного земельного участка, позволяющие идентифицировать их фактическое местоположение на местности. Повторные измерения подтвердили наличие ошибки в местоположении границ земельного участка.

4. Пояснения к сведениям об уточняемом земельном участке с кадастровым номером 23:26:1001002:75 :

1.	—

1. Сведения о характерных точках границ уточняемого земельного участка с кадастровым номером 23:26:1001002:76 :

Система координат МСК-23, зона 1 Зона № 1

Обозначение характерных точек границ	Координаты, м				Метод определения координат	Формулы, примененные для расчета средней квадратической погрешности определения координат характерных точек границ (Mt), с подставленными в такие формулы значениями и итоговые (вычисленные) значения Mt, м	Описание закрепления точки
	содержатся в Едином государственном реестре недвижимости		определены в результате выполнения комплексных кадастровых работ				
	X	Y	X	Y			
1	2	3	4	5	6	7	8
1165/1685	456 746,20	1 368 074,55	456 745,12	1 368 074,65	Метод спутниковых геодезических измерений (определений)	√(m0^2 + m1^2) = √(0,07^2 + 0,07^2) = 0,10	—
62/94	456 748,00	1 368 055,27	456 747,31	1 368 054,65			
63/93	456 772,68	1 368 057,40	456 772,41	1 368 056,99			
1166/1686	456 770,70	1 368 086,77	456 770,43	1 368 086,36			
н286У	—	—	456 763,43	1 368 085,64			
1165/1685	456 746,20	1 368 074,55	456 745,12	1 368 074,65			

2. Сведения о частях границ уточняемого земельного участка с кадастровым номером 23:26:1001002:76 :

Обозначение части границ		Горизонтальное проложение (S), м	Описание прохождения части границ	Сведения о согласовании местоположения границ (согласовано/спорное)
от т.	до т.			

1	2	3	4	5
1685	94	20,12	—	согласовано
94	93	25,21		
93	1686	29,44		
1686	н286У	7,04		
н286У	1685	21,36		

3. Сведения о характеристиках уточняемого земельного участка с кадастровым номером 23:26:1001002:76 :

№ п/п	Наименование характеристики	Значение характеристики
1	2	3
1.	Адрес земельного участка	—
1.1.	Сведения о местоположении земельного участка (при отсутствии адреса) в структурированном в соответствии с федеральной информационной адресной системой виде	Российская Федерация, Краснодарский край, Северский р-н
1.2.	Дополнительные сведения о местоположении земельного участка	—
2.	Площадь земельного участка ± величина погрешности определения (вычисления) площади (Р ± ΔР), м²	669 ± 18,00
3.	Формула, примененная для вычисления предельной погрешности определения площади земельного участка, с подставленными значениями и итоговые (вычисленные) значения	3,5*Mt*√(P) = 3,5*0,20*√(669,00) = 18
4.	Площадь земельного участка согласно сведениям Единого государственного реестра недвижимости (Ркад), м²	600,00
5.	Оценка расхождения Р и Ркад (Р - Ркад), м²	69
6.	Предельный минимальный и максимальный размеры земельного участка (Рмин и Рмакс), м²	Рмин = Рмин = 400 Рмакс = Рмакс = 2 000
7.	Кадастровый или иной государственный учетный номер (инвентарный) здания, сооружения, объекта незавершенного строительства, расположенного на земельном участке	23:26:1001002:740
8.	Вид (виды) разрешенного использования	Для садоводства
8.1.	Дополнительные сведения об использовании земельного участка	—
9.	Сведения о земельных участках (землях общего пользования, территории общего пользования), посредством которых обеспечивается доступ	—

1	2	3
10.	Иные сведения	При выполнении комплексных кадастровых работ было выявлено, что при съемке земельного участка была допущена ошибка в определении координат характерных точек его границ. Подрядчиком комплексных кадастровых работ были произведены повторные определения координат всех точек границ данного земельного участка, позволяющие идентифицировать их фактическое местоположение на местности. Повторные измерения подтвердили наличие ошибки в местоположении границ земельного участка. На земельном участке расположен объект капитального строительства с кадастровым номером 23:26:1001002:740

4. Пояснения к сведениям об уточняемом земельном участке с кадастровым номером 23:26:1001002:76 :

1.	—

1. Сведения о характерных точках границ уточняемого земельного участка с кадастровым номером 23:26:1001002:78 :

Система координат МСК-23, зона 1 Зона № 1

Обозначение характерных точек границ	Координаты, м				Метод определения координат	Формулы, примененные для расчета средней квадратической погрешности определения координат характерных точек границ (Mt), с подставленными в такие формулы значениями и итоговые (вычисленные) значения Mt, м	Описание закрепления точки
	содержатся в Едином государственном реестре недвижимости		определены в результате выполнения комплексных кадастровых работ				
	X	Y	X	Y			
1	2	3	4	5	6	7	8
1164/1682	456 854,86	1 367 640,86	456 854,39	1 367 640,57	Метод спутниковых геодезических измерений (определений)	√(m0^2 + m1^2) = √(0,07^2 + 0,07^2) = 0,10	—
1172/1691	456 854,74	1 367 661,83	456 854,27	1 367 661,54			
1171/1692	456 823,17	1 367 660,20	456 822,70	1 367 659,91			
1163/1683	456 828,29	1 367 640,49	456 826,89	1 367 640,28			
1164/1682	456 854,86	1 367 640,86	456 854,39	1 367 640,57			

2. Сведения о частях границ уточняемого земельного участка с кадастровым номером 23:26:1001002:78 :

Обозначение части границ		Горизонтальное проложение (S), м	Описание прохождения части границ	Сведения о согласовании местоположения границ (согласовано/спорное)
от т.	до т.			

1	2	3	4	5
1682	1691	20,97	—	согласовано
1691	1692	31,61		
1692	1683	20,07		
1683	1682	27,50		

3. Сведения о характеристиках уточняемого земельного участка с кадастровым номером 23:26:1001002:78 :

№ п/п	Наименование характеристики	Значение характеристики
1	2	3
1.	Адрес земельного участка	—
1.1.	Сведения о местоположении земельного участка (при отсутствии адреса) в структурированном в соответствии с федеральной информационной адресной системой виде	Российская Федерация, Краснодарский край, Северский р-н
1.2.	Дополнительные сведения о местоположении земельного участка	—
2.	Площадь земельного участка ± величина погрешности определения (вычисления) площади (Р ± ΔР), м²	602 ± 17,00
3.	Формула, примененная для вычисления предельной погрешности определения площади земельного участка, с подставленными значениями и итоговые (вычисленные) значения	3,5*Mt*√(P) = 3,5*0,20*√(602,00) = 17
4.	Площадь земельного участка согласно сведениям Единого государственного реестра недвижимости (Ркад), м²	580,00
5.	Оценка расхождения Р и Ркад (Р - Ркад), м²	22
6.	Предельный минимальный и максимальный размеры земельного участка (Рмин и Рмакс), м²	Рмин = Рмин = 400 Рмакс = Рмакс = 2 000
7.	Кадастровый или иной государственный учетный номер (инвентарный) здания, сооружения, объекта незавершенного строительства, расположенного на земельном участке	—
8.	Вид (виды) разрешенного использования	Для садоводства
8.1.	Дополнительные сведения об использовании земельного участка	—
9.	Сведения о земельных участках (землях общего пользования, территории общего пользования), посредством которых обеспечивается доступ	—

1	2	3
10.	Иные сведения	При выполнении комплексных кадастровых работ было выявлено, что при съемке земельного участка была допущена ошибка в определении координат характерных точек его границ. Подрядчиком комплексных кадастровых работ были произведены повторные определения координат всех точек границ данного земельного участка, позволяющие идентифицировать их фактическое местоположение на местности. Повторные измерения подтвердили наличие ошибки в местоположении границ земельного участка.

4. Пояснения к сведениям об уточняемом земельном участке с кадастровым номером 23:26:1001002:78 :

1.	—

1. Сведения о характерных точках границ уточняемого земельного участка с кадастровым номером 23:26:1001002:80 :

Система координат МСК-23, зона 1 Зона № 1

Обозначение характерных точек границ	Координаты, м				Метод определения координат	Формулы, примененные для расчета средней квадратической погрешности определения координат характерных точек границ (Mt), с подставленными в такие формулы значениями и итоговые (вычисленные) значения Mt, м	Описание закрепления точки
	содержатся в Едином государственном реестре недвижимости		определены в результате выполнения комплексных кадастровых работ				
	X	Y	X	Y			
1	2	3	4	5	6	7	8
55/84	456 794,45	1 368 058,78	456 794,18	1 368 058,37	Метод спутниковых геодезических измерений (определений)	√(m0^2 + m1^2) = √(0,07^2 + 0,07^2) = 0,10	—
1173/1693	456 792,58	1 368 087,44	456 792,31	1 368 087,03			
1166/1686	456 770,70	1 368 086,77	456 770,43	1 368 086,36			
63/93	456 772,68	1 368 057,40	456 772,41	1 368 056,99			
н1694У	—	—	456 773,31	1 368 057,05			
55/84	456 794,45	1 368 058,78	456 794,18	1 368 058,37			

2. Сведения о частях границ уточняемого земельного участка с кадастровым номером 23:26:1001002:80 :

Обозначение части границ		Горизонтальное проложение (S), м	Описание прохождения части границ	Сведения о согласовании местоположения границ (согласовано/спорное)
от т.	до т.			

1	2	3	4	5
84	1693	28,72	—	согласовано
1693	1686	21,89		
1686	93	29,44		
93	н1694У	0,90		
н1694У	84	20,91		

3. Сведения о характеристиках уточняемого земельного участка с кадастровым номером 23:26:1001002:80 :

№ п/п	Наименование характеристики	Значение характеристики
1	2	3
1.	Адрес земельного участка	—
1.1.	Сведения о местоположении земельного участка (при отсутствии адреса) в структурированном в соответствии с федеральной информационной адресной системой виде	Российская Федерация, Краснодарский край, Северский р-н
1.2.	Дополнительные сведения о местоположении земельного участка	—
2.	Площадь земельного участка ± величина погрешности определения (вычисления) площади (Р ± ΔР), м²	635 ± 18,00
3.	Формула, примененная для вычисления предельной погрешности определения площади земельного участка, с подставленными значениями и итоговые (вычисленные) значения	3,5*Mt*√(P) = 3,5*0,20*√(635,00) = 18
4.	Площадь земельного участка согласно сведениям Единого государственного реестра недвижимости (Ркад), м²	621,00
5.	Оценка расхождения Р и Ркад (Р - Ркад), м²	14
6.	Предельный минимальный и максимальный размеры земельного участка (Рмин и Рмакс), м²	Рмин = Рмин = 400 Рмакс = Рмакс = 2 000
7.	Кадастровый или иной государственный учетный номер (инвентарный) здания, сооружения, объекта незавершенного строительства, расположенного на земельном участке	23:26:0000000:1654
8.	Вид (виды) разрешенного использования	Для садоводства
8.1.	Дополнительные сведения об использовании земельного участка	—
9.	Сведения о земельных участках (землях общего пользования, территории общего пользования), посредством которых обеспечивается доступ	—

1	2	3
10.	Иные сведения	При выполнении комплексных кадастровых работ было выявлено, что при съемке земельного участка была допущена ошибка в определении координат характерных точек его границ. Подрядчиком комплексных кадастровых работ были произведены повторные определения координат всех точек границ данного земельного участка, позволяющие идентифицировать их фактическое местоположение на местности. Повторные измерения подтвердили наличие ошибки в местоположении границ земельного участка. На земельном участке расположен объект капитального строительства с кадастровым номером 23:26:0000000:1654

4. Пояснения к сведениям об уточняемом земельном участке с кадастровым номером 23:26:1001002:80 :

1.	—

1. Сведения о характерных точках границ уточняемого земельного участка с кадастровым номером 23:26:1001002:81 :

Система координат МСК-23, зона 1 Зона № 1

Обозначение характерных точек границ	Координаты, м				Метод определения координат	Формулы, примененные для расчета средней квадратической погрешности определения координат характерных точек границ (Mt), с подставленными в такие формулы значениями и итоговые (вычисленные) значения Mt, м	Описание закрепления точки
	содержатся в Едином государственном реестре недвижимости		определены в результате выполнения комплексных кадастровых работ				
	X	Y	X	Y			
1	2	3	4	5	6	7	8
16/36	456 860,22	1 368 061,83	456 859,84	1 368 061,47	Метод спутниковых геодезических измерений (определений)	√(m0^2 + m1^2) = √(0,07^2 + 0,07^2) = 0,10	Долговременный межевой знак
1140/1662	456 861,73	1 368 041,15	456 861,35	1 368 040,79			—
1175/1695	456 889,78	1 368 043,47	456 889,40	1 368 043,11			
1174/1696	456 889,05	1 368 055,50	456 888,76	1 368 053,67			
12/13	456 888,42	1 368 064,22	456 888,04	1 368 063,86			Долговременный межевой знак
16/36	456 860,22	1 368 061,83	456 859,84	1 368 061,47			

2. Сведения о частях границ уточняемого земельного участка с кадастровым номером 23:26:1001002:81 :

Обозначение части границ		Горизонтальное проложение (S), м	Описание прохождения части границ	Сведения о согласовании местоположения границ (согласовано/спорное)
от т.	до т.			
1	2	3	4	5
36	1662	20,74	—	согласовано
1662	1695	28,15		
1695	1696	10,58		
1696	13	10,22		
13	36	28,30		

3. Сведения о характеристиках уточняемого земельного участка с кадастровым номером 23:26:1001002:81 :

№ п/п	Наименование характеристики	Значение характеристики
1	2	3
1.	Адрес земельного участка	—
1.1.	Сведения о местоположении земельного участка (при отсутствии адреса) в структурированном в соответствии с федеральной информационной адресной системой виде	Российская Федерация, Краснодарский край, Северский р-н
1.2.	Дополнительные сведения о местоположении земельного участка	—
2.	Площадь земельного участка ± величина погрешности определения (вычисления) площади (Р ± ΔР), м²	587 ± 17,00
3.	Формула, примененная для вычисления предельной погрешности определения площади земельного участка, с подставленными значениями и итоговые (вычисленные) значения	3,5*Mt*√(P) = 3,5*0,20*√(587,00) = 17
4.	Площадь земельного участка согласно сведениям Единого государственного реестра недвижимости (Ркад), м²	600,00
5.	Оценка расхождения Р и Ркад (Р - Ркад), м²	13
6.	Предельный минимальный и максимальный размеры земельного участка (Рмин и Рмакс), м²	Рмин = Рмин = 400 Рмакс = Рмакс = 2 000
7.	Кадастровый или иной государственный учетный номер (инвентарный) здания, сооружения, объекта незавершенного строительства, расположенного на земельном участке	23:26:0000000:2220
8.	Вид (виды) разрешенного использования	Для садоводства
8.1.	Дополнительные сведения об использовании земельного участка	—

1	2	3
9.	Сведения о земельных участках (землях общего пользования, территории общего пользования), посредством которых обеспечивается доступ	—
10.	Иные сведения	При выполнении комплексных кадастровых работ было выявлено, что при съемке земельного участка была допущена ошибка в определении координат характерных точек его границ. Подрядчиком комплексных кадастровых работ были произведены повторные определения координат всех точек границ данного земельного участка, позволяющие идентифицировать их фактическое местоположение на местности. Повторные измерения подтвердили наличие ошибки в местоположении границ земельного участка. На земельном участке расположен объект капитального строительства с кадастровым номером 23:26:0000000:2220

4. Пояснения к сведениям об уточняемом земельном участке с кадастровым номером 23:26:1001002:81 :

1.	—

1. Сведения о характерных точках границ уточняемого земельного участка с кадастровым номером 23:26:1001002:85 :

Система координат МСК-23, зона 1 Зона № 1

Обозначение характерных точек границ	Координаты, м				Метод определения координат	Формулы, примененные для расчета средней квадратической погрешности определения координат характерных точек границ (Mt), с подставленными в такие формулы значениями и итоговые (вычисленные) значения Mt, м	Описание закрепления точки
	содержатся в Едином государственном реестре недвижимости		определены в результате выполнения комплексных кадастровых работ				
	X	Y	X	Y			
1	2	3	4	5	6	7	8
1079/1597	456 832,02	1 368 026,14	456 831,65	1 368 025,61	Метод спутниковых геодезических измерений (определений)	√(m0^2 + m1^2) = √(0,07^2 + 0,07^2) = 0,10	—
1179/1698	456 857,24	1 368 024,57	456 856,83	1 368 024,18			
41/62	456 854,70	1 368 061,55	456 854,29	1 368 061,16			
45/66	456 829,36	1 368 059,85	456 828,95	1 368 059,46			
1078/1598	456 829,65	1 368 059,34	456 829,24	1 368 058,95			

1	2	3	4	5	6	7	8
1079/1597	456 832,02	1 368 026,14	456 831,65	1 368 025,61	Метод спутниковых геодезических измерений (определений)	√(m0^2 + m1^2) = √(0,07^2 + 0,07^2) = 0,10	—

2. Сведения о частях границ уточняемого земельного участка с кадастровым номером 23:26:1001002:85 :

Обозначение части границ		Горизонтальное проложение (S), м	Описание прохождения части границ	Сведения о согласовании местоположения границ (согласовано/спорное)
от т.	до т.			
1	2	3	4	5
1597	1698	25,22	—	согласовано
1698	62	37,07		
62	66	25,40		
66	1598	0,59		
1598	1597	33,43		

3. Сведения о характеристиках уточняемого земельного участка с кадастровым номером 23:26:1001002:85 :

№ п/п	Наименование характеристики	Значение характеристики
1	2	3
1.	Адрес земельного участка	—
1.1.	Сведения о местоположении земельного участка (при отсутствии адреса) в структурированном в соответствии с федеральной информационной адресной системой виде	Российская Федерация, Краснодарский край, Северский р-н
1.2.	Дополнительные сведения о местоположении земельного участка	—
2.	Площадь земельного участка ± величина погрешности определения (вычисления) площади (Р ± ΔР), м²	891 ± 21,00
3.	Формула, примененная для вычисления предельной погрешности определения площади земельного участка, с подставленными значениями и итоговые (вычисленные) значения	3,5*Mt*√(P) = 3,5*0,20*√(891,00) = 21
4.	Площадь земельного участка согласно сведениям Единого государственного реестра недвижимости (Ркад), м²	900,00
5.	Оценка расхождения Р и Ркад (Р - Ркад), м²	9
6.	Предельный минимальный и максимальный размеры земельного участка (Рмин и Рмакс), м²	Рмин = Рмин = 400 Рмакс = Рмакс = 2 000
7.	Кадастровый или иной государственный учетный номер (инвентарный) здания, сооружения, объекта незавершенного строительства, расположенного на земельном участке	23:26:0000000:1068

1	2	3
8.	Вид (виды) разрешенного использования	Для садоводства
8.1.	Дополнительные сведения об использовании земельного участка	—
9.	Сведения о земельных участках (землях общего пользования, территории общего пользования), посредством которых обеспечивается доступ	—
10.	Иные сведения	При выполнении комплексных кадастровых работ было выявлено, что при съемке земельного участка была допущена ошибка в определении координат характерных точек его границ. Подрядчиком комплексных кадастровых работ были произведены повторные определения координат всех точек границ данного земельного участка, позволяющие идентифицировать их фактическое местоположение на местности. Повторные измерения подтвердили наличие ошибки в местоположении границ земельного участка. На земельном участке расположен объект капитального строительства с кадастровым номером 23:26:0000000:1068

4. Пояснения к сведениям об уточняемом земельном участке с кадастровым номером 23:26:1001002:85 :

1.	—

1. Сведения о характерных точках границ уточняемого земельного участка с кадастровым номером 23:26:1001002:87 :

Система координат МСК-23, зона 1 Зона № 1

Обозначение характерных точек границ	Координаты, м				Метод определения координат	Формулы, примененные для расчета средней квадратической погрешности определения координат характерных точек границ (Mt), с подставленными в такие формулы значениями и итоговые (вычисленные) значения Mt, м	Описание закрепления точки
	содержатся в Едином государственном реестре недвижимости		определены в результате выполнения комплексных кадастровых работ				
	X	Y	X	Y			
1	2	3	4	5	6	7	8
151	456 863,75	1 367 538,64	456 863,75	1 367 538,64	Метод спутниковых геодезических измерений (определений)	√(m0^2 + m1^2) = √(0,07^2 + 0,07^2) = 0,10	-
150	456 866,11	1 367 526,88	456 866,11	1 367 526,88			
1183/1701	456 901,21	1 367 526,84	456 900,77	1 367 526,53			—
н32У	—	—	456 901,13	1 367 536,12			

1	2	3	4	5	6	7	8
1182/1702	456 900,02	1 367 551,94	456 899,51	1 367 551,16	Метод спутниковых геодезических измерений (определений)	√(m0^2 + m1^2) = √(0,07^2 + 0,07^2) = 0,10	—
1181/1703	456 883,03	1 367 551,20	456 882,64	1 367 550,28			
1180/1704	456 879,46	1 367 535,60	456 878,21	1 367 536,92			
151	456 863,75	1 367 538,64	456 863,75	1 367 538,64			-

2. Сведения о частях границ уточняемого земельного участка с кадастровым номером 23:26:1001002:87 :

Обозначение части границ		Горизонтальное проложение (S), м	Описание прохождения части границ	Сведения о согласовании местоположения границ (согласовано/спорное)
от т.	до т.			
1	2	3	4	5
151	150	11,99	—	согласовано
150	1701	34,66		
1701	н32У	9,60		
н32У	1702	15,13		
1702	1703	16,89		
1703	1704	14,08		
1704	151	14,56		

3. Сведения о характеристиках уточняемого земельного участка с кадастровым номером 23:26:1001002:87 :

№ п/п	Наименование характеристики	Значение характеристики
1	2	3
1.	Адрес земельного участка	—
1.1.	Сведения о местоположении земельного участка (при отсутствии адреса) в структурированном в соответствии с федеральной информационной адресной системой виде	Российская Федерация, Краснодарский край, Северский р-н
1.2.	Дополнительные сведения о местоположении земельного участка	—
2.	Площадь земельного участка ± величина погрешности определения (вычисления) площади (P ± ΔP), м²	652 ± 18,00
3.	Формула, примененная для вычисления предельной погрешности определения площади земельного участка, с подставленными значениями и итоговые (вычисленные) значения	3,5*Mt*√(P) = 3,5*0,20*√(652,00) = 18

1	2	3
4.	Площадь земельного участка согласно сведениям Единого государственного реестра недвижимости (Ркад), м²	640,00
5.	Оценка расхождения Р и Ркад (Р - Ркад), м²	12
6.	Предельный минимальный и максимальный размеры земельного участка (Рмин и Рмакс), м²	Рмин = Рмин = 400 Рмакс = Рмакс = 2 000
7.	Кадастровый или иной государственный учетный номер (инвентарный) здания, сооружения, объекта незавершенного строительства, расположенного на земельном участке	23:26:1001002:597
8.	Вид (виды) разрешенного использования	Для садоводства
8.1.	Дополнительные сведения об использовании земельного участка	—
9.	Сведения о земельных участках (землях общего пользования, территории общего пользования), посредством которых обеспечивается доступ	—
10.	Иные сведения	При выполнении комплексных кадастровых работ было выявлено, что при съемке земельного участка была допущена ошибка в определении координат характерных точек его границ. Подрядчиком комплексных кадастровых работ были произведены повторные определения координат всех точек границ данного земельного участка, позволяющие идентифицировать их фактическое местоположение на местности. Повторные измерения подтвердили наличие ошибки в местоположении границ земельного участка. На земельном участке расположен объект капитального строительства с кадастровым номером 23:26:1001002:597

4. Пояснения к сведениям об уточняемом земельном участке с кадастровым номером 23:26:1001002:87 :

1.	—

1. Сведения о характерных точках границ уточняемого земельного участка с кадастровым номером 23:26:1001002:88 :

Система координат МСК-23, зона 1 Зона № 1

Обозначение характерных точек границ	Координаты, м				Метод определения координат	Формулы, примененные для расчета средней квадратической погрешности определения координат характерных точек границ (Mt), с подставленными в такие формулы значениями и итоговые (вычисленные) значения Mt, м	Описание закрепления точки
	содержатся в Едином государственном реестре недвижимости		определены в результате выполнения комплексных кадастровых работ				
	X	Y	X	Y			
1	2	3	4	5	6	7	8

1	2	3	4	5	6	7	8
881/1313	456 696,32	1 367 509,00	456 696,27	1 367 508,84	Метод спутниковых геодезических измерений (определений)	√(m0^2 + m1^2) = √(0,07^2 + 0,07^2) = 0,10	—
1067/1581	456 711,74	1 367 511,43	456 711,71	1 367 510,94			
1066/1580	456 705,55	1 367 539,12	456 705,40	1 367 538,81			
659/1006	456 703,27	1 367 551,75	456 702,82	1 367 551,31			
658/1005	456 688,92	1 367 548,82	456 688,83	1 367 548,31			-
881/1313	456 696,32	1 367 509,00	456 696,27	1 367 508,84			—

2. Сведения о частях границ уточняемого земельного участка с кадастровым номером 23:26:1001002:88 :

Обозначение части границ		Горизонтальное проложение (S), м	Описание прохождения части границ	Сведения о согласовании местоположения границ (согласовано/спорное)
от т.	до т.			
1	2	3	4	5
1313	1581	15,58	—	согласовано
1581	1580	28,58		
1580	1006	12,76		
1006	1005	14,31		
1005	1313	40,17		

3. Сведения о характеристиках уточняемого земельного участка с кадастровым номером 23:26:1001002:88 :

№ п/п	Наименование характеристики	Значение характеристики
1	2	3
1.	Адрес земельного участка	—
1.1.	Сведения о местоположении земельного участка (при отсутствии адреса) в структурированном в соответствии с федеральной информационной адресной системой виде	Российская Федерация, Краснодарский край, Северский р-н
1.2.	Дополнительные сведения о местоположении земельного участка	—
2.	Площадь земельного участка ± величина погрешности определения (вычисления) площади (P ± ΔP), м²	605 ± 17,00

1	2	3
3.	Формула, примененная для вычисления предельной погрешности определения площади земельного участка, с подставленными значениями и итоговые (вычисленные) значения	3,5*Mt*√(P) = 3,5*0,20*√(605,00) = 17
4.	Площадь земельного участка согласно сведениям Единого государственного реестра недвижимости (Ркад), м²	610,00
5.	Оценка расхождения Р и Ркад (Р - Ркад), м²	5
6.	Предельный минимальный и максимальный размеры земельного участка (Рмин и Рмакс), м²	Рмин = Рмин = 400 Рмакс = Рмакс = 2 000
7.	Кадастровый или иной государственный учетный номер (инвентарный) здания, сооружения, объекта незавершенного строительства, расположенного на земельном участке	—
8.	Вид (виды) разрешенного использования	Для садоводства
8.1.	Дополнительные сведения об использовании земельного участка	—
9.	Сведения о земельных участках (землях общего пользования, территории общего пользования), посредством которых обеспечивается доступ	—
10.	Иные сведения	При выполнении комплексных кадастровых работ было выявлено, что при съемке земельного участка была допущена ошибка в определении координат характерных точек его границ. Подрядчиком комплексных кадастровых работ были произведены повторные определения координат всех точек границ данного земельного участка, позволяющие идентифицировать их фактическое местоположение на местности. Повторные измерения подтвердили наличие ошибки в местоположении границ земельного участка.

4. Пояснения к сведениям об уточняемом земельном участке с кадастровым номером 23:26:1001002:88 :

1.	—

1. Сведения о характерных точках границ уточняемого земельного участка с кадастровым номером 23:26:1001002:89 :

Система координат МСК-23, зона 1 Зона № 1

Обозначение характерных точек границ	Координаты, м				Метод определения координат	Формулы, примененные для расчета средней квадратической погрешности определения координат характерных точек границ (Mt), с подставленными в такие формулы значениями и итоговые (вычисленные) значения Mt, м	Описание закрепления точки
	содержатся в Едином государственном реестре недвижимости		определены в результате выполнения комплексных кадастровых работ				
	X	Y	X	Y			

1	2	3	4	5	6	7	8
1184/1705	456 653,90	1 367 500,49	456 653,45	1 367 500,05	Метод спутниковых геодезических измерений (определений)	√(m0^2 + m1^2) = √(0,07^2 + 0,07^2) = 0,10	—
934/1395	456 668,09	1 367 503,54	456 667,84	1 367 502,60			
935/1396	456 659,75	1 367 540,07	456 659,56	1 367 539,35			
665/1014	456 659,30	1 367 542,02	456 659,06	1 367 541,66			
666/1013	456 645,20	1 367 539,04	456 644,75	1 367 538,60			
1185/1706	456 645,64	1 367 537,09	456 645,19	1 367 536,65			
1184/1705	456 653,90	1 367 500,49	456 653,45	1 367 500,05			

2. Сведения о частях границ уточняемого земельного участка с кадастровым номером 23:26:1001002:89 :

Обозначение части границ		Горизонтальное проложение (S), м	Описание прохождения части границ	Сведения о согласовании местоположения границ (согласовано/спорное)
от т.	до т.			
1	2	3	4	5
1705	1395	14,61	—	согласовано
1395	1396	37,67		
1396	1014	2,36		
1014	1013	14,63		
1013	1706	2,00		
1706	1705	37,52		

3. Сведения о характеристиках уточняемого земельного участка с кадастровым номером 23:26:1001002:89 :

№ п/п	Наименование характеристики	Значение характеристики
1	2	3
1.	Адрес земельного участка	—
1.1.	Сведения о местоположении земельного участка (при отсутствии адреса) в структурированном в соответствии с федеральной информационной адресной системой виде	Российская Федерация, Краснодарский край, Северский р-н
1.2.	Дополнительные сведения о местоположении земельного участка	—

1	2	3
2.	Площадь земельного участка ± величина погрешности определения (вычисления) площади (Р ± ΔР), м²	581 ± 17,00
3.	Формула, примененная для вычисления предельной погрешности определения площади земельного участка, с подставленными значениями и итоговые (вычисленные) значения	3,5*Mt*√(P) = 3,5*0,20*√(581,00) = 17
4.	Площадь земельного участка согласно сведениям Единого государственного реестра недвижимости (Ркад), м²	571,00
5.	Оценка расхождения Р и Ркад (Р - Ркад), м²	10
6.	Предельный минимальный и максимальный размеры земельного участка (Рмин и Рмакс), м²	Рмин = Рмин = 400 Рмакс = Рмакс = 2 000
7.	Кадастровый или иной государственный учетный номер (инвентарный) здания, сооружения, объекта незавершенного строительства, расположенного на земельном участке	—
8.	Вид (виды) разрешенного использования	Для садоводства
8.1.	Дополнительные сведения об использовании земельного участка	—
9.	Сведения о земельных участках (землях общего пользования, территории общего пользования), посредством которых обеспечивается доступ	—
10.	Иные сведения	При выполнении комплексных кадастровых работ было выявлено, что при съемке земельного участка была допущена ошибка в определении координат характерных точек его границ. Подрядчиком комплексных кадастровых работ были произведены повторные определения координат всех точек границ данного земельного участка, позволяющие идентифицировать их фактическое местоположение на местности. Повторные измерения подтвердили наличие ошибки в местоположении границ земельного участка.
4. Пояснения к сведениям об уточняемом земельном участке с кадастровым номером		23:26:1001002:89 :
1.	—	

1. Сведения о характерных точках границ уточняемого земельного участка с кадастровым номером 23:26:1001002:90 :

Система координат МСК-23, зона 1 Зона № 1

Обозначение характерных точек границ	Координаты, м				Метод определения координат	Формулы, примененные для расчета средней квадратической погрешности определения координат характерных точек границ (Mt), с подставленными в такие формулы значениями и итоговые (вычисленные) значения Mt, м	Описание закрепления точки
	содержатся в Едином государственном реестре недвижимости		определены в результате выполнения комплексных кадастровых работ				
	X	Y	X	Y			
1	2	3	4	5	6	7	8
1186/1707	456 342,48	1 367 488,82	456 341,27	1 367 488,95	Метод спутниковых геодезических измерений (определений)	√(m0^2 + m1^2) = √(0,07^2 + 0,07^2) = 0,10	—
1187/1708	456 343,04	1 367 474,51	456 342,17	1 367 474,39			
н1709У	—	—	456 359,53	1 367 477,43			
847/1251	456 373,31	1 367 480,62	456 373,47	1 367 480,08			
763/1134	456 388,28	1 367 483,51	456 387,93	1 367 482,79			
691/1042	456 385,12	1 367 495,36	456 384,70	1 367 495,02			
н1710У	—	—	456 347,94	1 367 489,89			
1186/1707	456 342,48	1 367 488,82	456 341,27	1 367 488,95			

2. Сведения о частях границ уточняемого земельного участка с кадастровым номером 23:26:1001002:90 :

Обозначение части границ		Горизонтальное проложение (S), м	Описание прохождения части границ	Сведения о согласовании местоположения границ (согласовано/спорное)
от т.	до т.			
1	2	3	4	5
1707	1708	14,59	—	согласовано
1708	н1709У	17,62		
н1709У	1251	14,19		
1251	1134	14,71		

1	2	3	4	5
1134	1042	12,65	—	согласовано
1042	н1710У	37,12		
н1710У	1707	6,74		

3. Сведения о характеристиках уточняемого земельного участка с кадастровым номером 23:26:1001002:90 :

№ п/п	Наименование характеристики	Значение характеристики
1	2	3
1.	Адрес земельного участка	—
1.1.	Сведения о местоположении земельного участка (при отсутствии адреса) в структурированном в соответствии с федеральной информационной адресной системой виде	Российская Федерация, Краснодарский край, Северский р-н
1.2.	Дополнительные сведения о местоположении земельного участка	—
2.	Площадь земельного участка ± величина погрешности определения (вычисления) площади (Р ± ΔР), м²	616 ± 17,00
3.	Формула, примененная для вычисления предельной погрешности определения площади земельного участка, с подставленными значениями и итоговые (вычисленные) значения	3,5*Mt*√(P) = 3,5*0,20*√(616,00) = 17
4.	Площадь земельного участка согласно сведениям Единого государственного реестра недвижимости (Ркад), м²	587,00
5.	Оценка расхождения Р и Ркад (Р - Ркад), м²	29
6.	Предельный минимальный и максимальный размеры земельного участка (Рмин и Рмакс), м²	Рмин = Рмин = 400 Рмакс = Рмакс = 2 000
7.	Кадастровый или иной государственный учетный номер (инвентарный) здания, сооружения, объекта незавершенного строительства, расположенного на земельном участке	23:26:0000000:1662
8.	Вид (виды) разрешенного использования	Для садоводства
8.1.	Дополнительные сведения об использовании земельного участка	—
9.	Сведения о земельных участках (землях общего пользования, территории общего пользования), посредством которых обеспечивается доступ	—

1	2	3
10.	Иные сведения	При выполнении комплексных кадастровых работ было выявлено, что при съемке земельного участка была допущена ошибка в определении координат характерных точек его границ. Подрядчиком комплексных кадастровых работ были произведены повторные определения координат всех точек границ данного земельного участка, позволяющие идентифицировать их фактическое местоположение на местности. Повторные измерения подтвердили наличие ошибки в местоположении границ земельного участка. На земельном участке расположен объект капитального строительства с кадастровым номером 23:26:0000000:1662

4. Пояснения к сведениям об уточняемом земельном участке с кадастровым номером 23:26:1001002:90 :

1.	—

1. Сведения о характерных точках границ уточняемого земельного участка с кадастровым номером 23:26:1001002:91 :

Система координат МСК-23, зона 1 Зона № 1

Обозначение характерных точек границ	Координаты, м				Метод определения координат	Формулы, примененные для расчета средней квадратической погрешности определения координат характерных точек границ (Mt), с подставленными в такие формулы значениями и итоговые (вычисленные) значения Mt, м	Описание закрепления точки
	содержатся в Едином государственном реестре недвижимости		определены в результате выполнения комплексных кадастровых работ				
	X	Y	X	Y			
1	2	3	4	5	6	7	8
1042/1542	456 638,68	1 367 497,35	456 638,66	1 367 496,43	Метод спутниковых геодезических измерений (определений)	√(m0^2 + m1^2) = √(0,07^2 + 0,07^2) = 0,10	—
1184/1705	456 653,90	1 367 500,49	456 653,45	1 367 500,05			
1185/1706	456 645,64	1 367 537,09	456 645,19	1 367 536,65			
666/1013	456 645,20	1 367 539,04	456 644,75	1 367 538,60			
1041/1543	456 630,97	1 367 535,69	456 630,52	1 367 535,25			
1711	456 631,36	1 367 533,73	—	—		0,10	
1042/1542	456 638,68	1 367 497,35	456 638,66	1 367 496,43		√(m0^2 + m1^2) = √(0,07^2 + 0,07^2) = 0,10	

2. Сведения о частях границ уточняемого земельного участка с кадастровым номером 23:26:1001002:91 :

Обозначение части границ		Горизонтальное проложение (S), м	Описание прохождения части границ	Сведения о согласовании местоположения границ (согласовано/спорное)
от т.	до т.			
1	2	3	4	5
1542	1705	15,23	—	согласовано
1705	1706	37,52		
1706	1013	2,00		
1013	1543	14,62		
1543	1542	39,66		

3. Сведения о характеристиках уточняемого земельного участка с кадастровым номером 23:26:1001002:91 :

№ п/п	Наименование характеристики	Значение характеристики
1	2	3
1.	Адрес земельного участка	—
1.1.	Сведения о местоположении земельного участка (при отсутствии адреса) в структурированном в соответствии с федеральной информационной адресной системой виде	Российская Федерация, Краснодарский край, Северский р-н
1.2.	Дополнительные сведения о местоположении земельного участка	—
2.	Площадь земельного участка ± величина погрешности определения (вычисления) площади (Р ± ΔР), м²	591 ± 17,00
3.	Формула, примененная для вычисления предельной погрешности определения площади земельного участка, с подставленными значениями и итоговые (вычисленные) значения	3,5*Mt*√(P) = 3,5*0,20*√(591,00) = 17
4.	Площадь земельного участка согласно сведениям Единого государственного реестра недвижимости (Ркад), м²	593,00
5.	Оценка расхождения Р и Ркад (Р - Ркад), м²	2
6.	Предельный минимальный и максимальный размеры земельного участка (Рмин и Рмакс), м²	Рмин = Рмин = 400 Рмакс = Рмакс = 2 000
7.	Кадастровый или иной государственный учетный номер (инвентарный) здания, сооружения, объекта незавершенного строительства, расположенного на земельном участке	23:26:1001002:667
8.	Вид (виды) разрешенного использования	Для садоводства
8.1.	Дополнительные сведения об использовании земельного участка	—

1	2	3
9.	Сведения о земельных участках (землях общего пользования, территории общего пользования), посредством которых обеспечивается доступ	—
10.	Иные сведения	При выполнении комплексных кадастровых работ было выявлено, что при съемке земельного участка была допущена ошибка в определении координат характерных точек его границ. Подрядчиком комплексных кадастровых работ были произведены повторные определения координат всех точек границ данного земельного участка, позволяющие идентифицировать их фактическое местоположение на местности. Повторные измерения подтвердили наличие ошибки в местоположении границ земельного участка. На земельном участке расположен объект капитального строительства с кадастровым номером 23:26:1001002:667

4. Пояснения к сведениям об уточняемом земельном участке с кадастровым номером 23:26:1001002:91 :

1.	—

1. Сведения о характерных точках границ уточняемого земельного участка с кадастровым номером 23:26:1001002:98 :

Система координат МСК-23, зона 1 Зона № 1

Обозначение характерных точек границ	Координаты, м				Метод определения координат	Формулы, примененные для расчета средней квадратической погрешности определения координат характерных точек границ (Mt), с подставленными в такие формулы значениями и итоговые (вычисленные) значения Mt, м	Описание закрепления точки
	содержатся в Едином государственном реестре недвижимости		определены в результате выполнения комплексных кадастровых работ				
	X	Y	X	Y			
1	2	3	4	5	6	7	8
1197/1731	456 921,11	1 368 037,03	456 920,73	1 368 036,67	Метод спутниковых геодезических измерений (определений)	√(m0^2 + m1^2) = √(0,07^2 + 0,07^2) = 0,10	-
10	456 919,88	1 368 056,92	456 919,50	1 368 056,56			—
11/15	456 889,38	1 368 054,05	456 889,00	1 368 053,69			
1198/1732	456 889,14	1 368 054,03	456 888,76	1 368 053,67			-
1175/1695	456 889,78	1 368 043,47	456 889,40	1 368 043,11			—

1	2	3	4	5	6	7	8
1138/1660	456 890,89	1 368 034,85	456 890,51	1 368 034,49	Метод спутниковых геодезических измерений (определений)	√(m0^2 + m1^2) = √(0,07^2 + 0,07^2) = 0,10	—
1199/1733	456 894,07	1 368 035,09	456 893,69	1 368 034,73			-
1197/1731	456 921,11	1 368 037,03	456 920,73	1 368 036,67			

2. Сведения о частях границ уточняемого земельного участка с кадастровым номером 23:26:1001002:98 :

Обозначение части границ		Горизонтальное проложение (S), м	Описание прохождения части границ	Сведения о согласовании местоположения границ (согласовано/спорное)
от т.	до т.			
1	2	3	4	5
1731	10	19,93	—	согласовано
10	15	30,63		
15	1732	0,24		
1732	1695	10,58		
1695	1660	8,69		
1660	1733	3,19		
1733	1731	27,11		

3. Сведения о характеристиках уточняемого земельного участка с кадастровым номером 23:26:1001002:98 :

№ п/п	Наименование характеристики	Значение характеристики
1	2	3
1.	Адрес земельного участка	—
1.1.	Сведения о местоположении земельного участка (при отсутствии адреса) в структурированном в соответствии с федеральной информационной адресной системой виде	Российская Федерация, Краснодарский край, Северский р-н
1.2.	Дополнительные сведения о местоположении земельного участка	—
2.	Площадь земельного участка ± величина погрешности определения (вычисления) площади (Р ± ΔР), м²	602 ± 17,00
3.	Формула, примененная для вычисления предельной погрешности определения площади земельного участка, с подставленными значениями и итоговые (вычисленные) значения	3,5*Mt*√(P) = 3,5*0,20*√(602,00) = 17
4.	Площадь земельного участка согласно сведениям Единого государственного реестра недвижимости (Ркад), м²	602,00

1	2	3
5.	Оценка расхождения Р и Ркад (Р - Ркад), м²	0
6.	Предельный минимальный и максимальный размеры земельного участка (Рмин и Рмакс), м²	Рмин = Рмин = 400 Рмакс = Рмакс = 2 000
7.	Кадастровый или иной государственный учетный номер (инвентарный) здания, сооружения, объекта незавершенного строительства, расположенного на земельном участке	23:26:1001002:742
8.	Вид (виды) разрешенного использования	для садоводства
8.1.	Дополнительные сведения об использовании земельного участка	—
9.	Сведения о земельных участках (землях общего пользования, территории общего пользования), посредством которых обеспечивается доступ	—
10.	Иные сведения	При выполнении комплексных кадастровых работ было выявлено, что при съемке земельного участка была допущена ошибка в определении координат характерных точек его границ. Подрядчиком комплексных кадастровых работ были произведены повторные определения координат всех точек границ данного земельного участка, позволяющие идентифицировать их фактическое местоположение на местности. Повторные измерения подтвердили наличие ошибки в местоположении границ земельного участка. На земельном участке расположен объект капитального строительства с кадастровым номером 23:26:1001002:742

4. Пояснения к сведениям об уточняемом земельном участке с кадастровым номером 23:26:1001002:98 :

1.	—

1. Сведения о характерных точках границ уточняемого земельного участка с кадастровым номером 23:00:0000000:133 :

Система координат МСК-23, зона 1 Зона № 1

Обозначение характерных точек границ	Координаты, м				Метод определения координат	Формулы, примененные для расчета средней квадратической погрешности определения координат характерных точек границ (Mt), с подставленными в такие формулы значениями и итоговые (вычисленные) значения Mt, м	Описание закрепления точки
	содержатся в Едином государственном реестре недвижимости		определены в результате выполнения комплексных кадастровых работ				
	X	Y	X	Y			
1	2	3	4	5	6	7	8
23:26:1001002:508							

1	2	3	4	5	6	7	8
1202/1736	456 961,53	1 367 899,75	456 962,89	1 367 899,75	Метод спутниковых геодезических измерений (определений)	√(m0^2 + m1^2) = √(0,07^2 + 0,07^2) = 0,10	—
1203/1737	456 961,53	1 367 900,09	456 962,89	1 367 900,09			
1204/1738	456 961,40	1 367 900,41	456 962,76	1 367 900,41			
1205/1739	456 961,15	1 367 900,65	456 962,51	1 367 900,65			
1206/1740	456 960,83	1 367 900,78	456 962,19	1 367 900,78			
1207/1741	456 960,49	1 367 900,78	456 961,85	1 367 900,78			
1208/1742	456 960,17	1 367 900,65	456 961,53	1 367 900,65			
1209/1743	456 960,00	1 367 900,48	456 961,36	1 367 900,48			
1210/1744	456 959,93	1 367 900,41	456 961,29	1 367 900,41			
1211/1745	456 959,80	1 367 900,09	456 961,16	1 367 900,09			
1212/1746	456 959,80	1 367 899,75	456 961,16	1 367 899,75			
1213/1747	456 959,93	1 367 899,43	456 961,29	1 367 899,43			
1214/1748	456 960,00	1 367 899,36	456 961,36	1 367 899,36			
1215/1749	456 960,17	1 367 899,18	456 961,53	1 367 899,18			
1216/1750	456 960,49	1 367 899,05	456 961,85	1 367 899,05			
1217/1751	456 960,83	1 367 899,05	456 962,19	1 367 899,05			
1218/1752	456 961,15	1 367 899,18	456 962,51	1 367 899,18			

1	2	3	4	5	6	7	8
1219/1753	456 961,40	1 367 899,43	456 962,76	1 367 899,43	Метод спутниковых геодезических измерений (определений)	√(m0^2 + m1^2) = √(0,07^2 + 0,07^2) = 0,10	—
1202/1736	456 961,53	1 367 899,75	456 962,89	1 367 899,75			
23:26:1001002:509							
1220/1754	456 896,26	1 368 011,38	456 895,88	1 368 011,02	Метод спутниковых геодезических измерений (определений)	√(m0^2 + m1^2) = √(0,07^2 + 0,07^2) = 0,10	—
1221/1755	456 914,31	1 368 011,89	456 913,93	1 368 011,53			
1222/1756	456 914,54	1 368 011,89	456 914,16	1 368 011,53			
1223/1757	456 914,58	1 368 011,91	456 914,20	1 368 011,55			
1224/1758	456 914,61	1 368 011,93	456 914,23	1 368 011,57			
1225/1759	456 914,62	1 368 011,97	456 914,24	1 368 011,61			
1226/1760	456 914,62	1 368 012,01	456 914,24	1 368 011,65			
1227/1761	456 914,61	1 368 012,03	456 914,23	1 368 011,67			
1228/1762	456 914,57	1 368 012,07	456 914,19	1 368 011,71			
1229/1763	456 914,53	1 368 012,09	456 914,15	1 368 011,73			
1230/1764	456 914,30	1 368 012,09	456 913,92	1 368 011,73			
1231/1765	456 896,48	1 368 012,91	456 896,10	1 368 012,55			
1232/1766	456 891,85	1 368 021,40	456 891,47	1 368 021,04			
1233/1767	456 887,88	1 368 028,70	456 887,50	1 368 028,34			
1234/1768	456 887,70	1 368 029,13	456 887,32	1 368 028,77			

1	2	3	4	5	6	7	8
1235/1769	456 887,53	1 368 029,30	456 887,15	1 368 028,94	Метод спутниковых геодезических измерений (определений)	√(m0^2 + m1^2) = √(0,07^2 + 0,07^2) = 0,10	—
1236/1770	456 887,31	1 368 029,39	456 886,93	1 368 029,03			
1237/1771	456 887,07	1 368 029,39	456 886,69	1 368 029,03			
1238/1772	456 886,85	1 368 029,30	456 886,47	1 368 028,94			
1239/1773	456 886,68	1 368 029,13	456 886,30	1 368 028,77			
1240/1774	456 886,59	1 368 028,91	456 886,21	1 368 028,55			
1241/1775	456 886,59	1 368 028,67	456 886,21	1 368 028,31			
1242/1776	456 886,68	1 368 028,45	456 886,30	1 368 028,09			
1243/1777	456 887,08	1 368 028,05	456 886,70	1 368 027,69			
1244/1778	456 891,13	1 368 019,96	456 890,75	1 368 019,60			
1245/1779	456 891,42	1 368 019,39	456 891,04	1 368 019,03			
1246/1780	456 895,50	1 368 011,52	456 895,12	1 368 011,16			
1247/1781	456 895,82	1 368 011,39	456 895,44	1 368 011,03			
1220/1754	456 896,26	1 368 011,38	456 895,88	1 368 011,02			
23:26:1001002:510							
1248/1782	456 749,06	1 368 025,54	456 748,96	1 368 025,27	Метод спутниковых геодезических измерений (определений)	√(m0^2 + m1^2) = √(0,07^2 + 0,07^2) = 0,10	—
1249/1783	456 749,06	1 368 025,88	456 748,96	1 368 025,61			
1250/1784	456 748,93	1 368 026,20	456 748,83	1 368 025,93			

1	2	3	4	5	6	7	8
1251/1785	456 748,69	1 368 026,45	456 748,59	1 368 026,18	Метод спутниковых геодезических измерений (определений)	√(m0^2 + m1^2) = √(0,07^2 + 0,07^2) = 0,10	—
1252/1786	456 748,37	1 368 026,58	456 748,27	1 368 026,31			
1253/1787	456 748,03	1 368 026,58	456 747,93	1 368 026,31			
1254/1788	456 747,71	1 368 026,45	456 747,61	1 368 026,18			
1255/1789	456 747,46	1 368 026,20	456 747,36	1 368 025,93			
1256/1790	456 747,33	1 368 025,88	456 747,23	1 368 025,61			
1257/1791	456 747,33	1 368 025,54	456 747,23	1 368 025,27			
1258/1792	456 747,46	1 368 025,22	456 747,36	1 368 024,95			
1259/1793	456 747,71	1 368 024,98	456 747,61	1 368 024,71			
1260/1794	456 748,02	1 368 024,85	456 747,92	1 368 024,58			
1261/1795	456 748,38	1 368 024,85	456 748,28	1 368 024,58			
1262/1796	456 748,69	1 368 024,98	456 748,59	1 368 024,71			
1263/1797	456 748,93	1 368 025,22	456 748,83	1 368 024,95			
1248/1782	456 749,06	1 368 025,54	456 748,96	1 368 025,27			

2. Сведения о частях границ уточняемого земельного участка с кадастровым номером 23:00:0000000:133 :

Обозначение части границ		Горизонтальное проложение (S), м	Описание прохождения части границ	Сведения о согласовании местоположения границ (согласовано/спорное)
от т.	до т.			
1	2	3	4	5
23:26:1001002:508				
1736	1737	0,34	—	согласовано
1737	1738	0,35		

1	2	3	4	5
1738	1739	0,35	—	согласовано
1739	1740	0,35		
1740	1741	0,34		
1741	1742	0,35		
1742	1743	0,24		
1743	1744	0,10		
1744	1745	0,35		
1745	1746	0,34		
1746	1747	0,35		
1747	1748	0,10		
1748	1749	0,25		
1749	1750	0,35		
1750	1751	0,34		
1751	1752	0,35		
1752	1753	0,35		
1753	1736	0,35		
23:26:1001002:509				
1754	1755	18,06	—	согласовано
1755	1756	0,23		
1756	1757	0,04		
1757	1758	0,04		
1758	1759	0,04		
1759	1760	0,04		
1760	1761	0,02		
1761	1762	0,06		
1762	1763	0,04		
1763	1764	0,23		
1764	1765	17,84		
1765	1766	9,67		
1766	1767	8,31		
1767	1768	0,47		
1768	1769	0,24		
1769	1770	0,24		
1770	1771	0,24		

1	2	3	4	5
1771	1772	0,24	—	согласовано
1772	1773	0,24		
1773	1774	0,24		
1774	1775	0,24		
1775	1776	0,24		
1776	1777	0,57		
1777	1778	9,05		
1778	1779	0,64		
1779	1780	8,86		
1780	1781	0,35		
1781	1754	0,44		
23:26:1001002:510				
1782	1783	0,34	—	согласовано
1783	1784	0,35		
1784	1785	0,35		
1785	1786	0,35		
1786	1787	0,34		
1787	1788	0,35		
1788	1789	0,35		
1789	1790	0,35		
1790	1791	0,34		
1791	1792	0,35		
1792	1793	0,35		
1793	1794	0,34		
1794	1795	0,36		
1795	1796	0,34		
1796	1797	0,34		
1797	1782	0,35		

3. Сведения о характеристиках уточняемого земельного участка с кадастровым номером 23:00:0000000:133 :

№ п/п	Наименование характеристики	Значение характеристики
1	2	3

1	2	3
1.	Адрес земельного участка	—
1.1.	Сведения о местоположении земельного участка (при отсутствии адреса) в структурированном в соответствии с федеральной информационной адресной системой виде	Российская Федерация, Краснодарский край, Северский р-н
1.2.	Дополнительные сведения о местоположении земельного участка	—
2.	Площадь земельного участка ± величина погрешности определения (вычисления) площади (Р ± ΔР), м²	46 ± 17,00, 23:26:1001002:508 2,38 ± 2,70, 23:26:1001002:509 40,98 ± 11,20, 23:26:1001002:510 2,39 ± 2,71
3.	Формула, примененная для вычисления предельной погрешности определения площади земельного участка, с подставленными значениями и итоговые (вычисленные) значения	2,70 + 11,20 + 2,71 = 17
4.	Площадь земельного участка согласно сведениям Единого государственного реестра недвижимости (Ркад), м²	—
5.	Оценка расхождения Р и Ркад (Р - Ркад), м²	—
6.	Предельный минимальный и максимальный размеры земельного участка (Рмин и Рмакс), м²	Рмин = — Рмакс = —
7.	Кадастровый или иной государственный учетный номер (инвентарный) здания, сооружения, объекта незавершенного строительства, расположенного на земельном участке	—
8.	Вид (виды) разрешенного использования	-
8.1.	Дополнительные сведения об использовании земельного участка	—
9.	Сведения о земельных участках (землях общего пользования, территории общего пользования), посредством которых обеспечивается доступ	—
10.	Иные сведения	При выполнении комплексных кадастровых работ было выявлено, что при съемке земельного участка была допущена ошибка в определении координат характерных точек его границ. Подрядчиком комплексных кадастровых работ были произведены повторные определения координат всех точек границ данного земельного участка, позволяющие идентифицировать их фактическое местоположение на местности. Повторные измерения подтвердили наличие ошибки в местоположении границ земельного участка.
4. Пояснения к сведениям об уточняемом земельном участке с кадастровым номером		23:00:0000000:133 :
1.	—	

1. Сведения о характерных точках границ уточняемого земельного участка с кадастровым номером 23:26:1001002:561 :

Система координат МСК-23, зона 1 Зона № 1

Обозначение характерных точек границ	Координаты, м				Метод определения координат	Формулы, примененные для расчета средней квадратической погрешности определения координат характерных точек границ (Mt), с подставленными в такие формулы значениями и итоговые (вычисленные) значения Mt, м	Описание закрепления точки
	содержатся в Едином государственном реестре недвижимости		определены в результате выполнения комплексных кадастровых работ				
	X	Y	X	Y			
1	2	3	4	5	6	7	8
1798	456 954,58	1 367 749,00	—	—	Метод спутниковых геодезических измерений (определений)	0,10	Закрепление отсутствует
1010/1799	456 953,89	1 367 770,21	456 953,46	1 367 770,00		√(m0^2 + m1^2) = √(0,07^2 + 0,07^2) = 0,10	
1011/1800	456 952,53	1 367 770,19	456 952,10	1 367 769,98			
1012/1801	456 952,23	1 367 772,19	456 951,80	1 367 771,98			
1013/1802	456 949,11	1 367 772,79	456 948,68	1 367 772,58			
1014/1803	456 920,19	1 367 766,77	456 919,76	1 367 766,56			
108717/1804	456 921,26	1 367 745,66	456 920,88	1 367 745,33			
1016/1805	456 953,98	1 367 749,80	456 954,10	1 367 749,55			
1798	456 954,58	1 367 749,00	—	—		0,10	

2. Сведения о частях границ уточняемого земельного участка с кадастровым номером 23:26:1001002:561 :

Обозначение части границ		Горизонтальное проложение (S), м	Описание прохождения части границ	Сведения о согласовании местоположения границ (согласовано/спорное)
от т.	до т.			
1	2	3	4	5
1799	1800	1,36	—	согласовано
1800	1801	2,02		

1	2	3	4	5
1801	1802	3,18	—	согласовано
1802	1803	29,54		
1803	1804	21,26		
1804	1805	33,49		
1805	1799	20,46		

3. Сведения о характеристиках уточняемого земельного участка с кадастровым номером 23:26:1001002:561 :

№ п/п	Наименование характеристики	Значение характеристики
1	2	3
1.	Адрес земельного участка	—
1.1.	Сведения о местоположении земельного участка (при отсутствии адреса) в структурированном в соответствии с федеральной информационной адресной системой виде	Российская Федерация, Краснодарский край, Северский р-н
1.2.	Дополнительные сведения о местоположении земельного участка	—
2.	Площадь земельного участка ± величина погрешности определения (вычисления) площади (Р ± ΔР), м²	754 ± 19,00
3.	Формула, примененная для вычисления предельной погрешности определения площади земельного участка, с подставленными значениями и итоговые (вычисленные) значения	3,5*Mt*√(P) = 3,5*0,20*√(754,00) = 19
4.	Площадь земельного участка согласно сведениям Единого государственного реестра недвижимости (Ркад), м²	751,00
5.	Оценка расхождения Р и Ркад (Р - Ркад), м²	3
6.	Предельный минимальный и максимальный размеры земельного участка (Рмин и Рмакс), м²	Рмин = Рмин = 400 Рмакс = Рмакс = 2 000
7.	Кадастровый или иной государственный учетный номер (инвентарный) здания, сооружения, объекта незавершенного строительства, расположенного на земельном участке	23:26:1001002:659
8.	Вид (виды) разрешенного использования	для садоводства
8.1.	Дополнительные сведения об использовании земельного участка	—
9.	Сведения о земельных участках (землях общего пользования, территории общего пользования), посредством которых обеспечивается доступ	—

1	2	3
10.	Иные сведения	При выполнении комплексных кадастровых работ было выявлено, что при съемке земельного участка была допущена ошибка в определении координат характерных точек его границ. Подрядчиком комплексных кадастровых работ были произведены повторные определения координат всех точек границ данного земельного участка, позволяющие идентифицировать их фактическое местоположение на местности. Повторные измерения подтвердили наличие ошибки в местоположении границ земельного участка. На земельном участке расположен объект капитального строительства с кадастровым номером 23:26:1001002:659

4. Пояснения к сведениям об уточняемом земельном участке с кадастровым номером 23:26:1001002:561 :

1.	—

1. Сведения о характерных точках границ уточняемого земельного участка с кадастровым номером 23:26:1001002:103 :

Система координат МСК-23, зона 1 Зона № 1

Обозначение характерных точек границ	Координаты, м				Метод определения координат	Формулы, примененные для расчета средней квадратической погрешности определения координат характерных точек границ (Mt), с подставленными в такие формулы значениями и итоговые (вычисленные) значения Mt, м	Описание закрепления точки
	содержатся в Едином государственном реестре недвижимости		определены в результате выполнения комплексных кадастровых работ				
	X	Y	X	Y			
1	2	3	4	5	6	7	8
108773/1809	456 885,42	1 368 112,52	456 885,04	1 368 112,16	Метод спутниковых геодезических измерений (определений)	√(m0^2 + m1^2) = √(0,07^2 + 0,07^2) = 0,10	—
108776/1810	456 886,94	1 368 095,09	456 886,48	1 368 094,53			
108775/1811	456 916,41	1 368 097,91	456 916,03	1 368 097,55			
108774/1812	456 914,67	1 368 123,54	456 914,29	1 368 123,18			
108773/1809	456 885,42	1 368 112,52	456 885,04	1 368 112,16			

2. Сведения о частях границ уточняемого земельного участка с кадастровым номером 23:26:1001002:103 :

Обозначение части границ		Горизонтальное проложение (S), м	Описание прохождения части границ	Сведения о согласовании местоположения границ (согласовано/спорное)
от т.	до т.			

1	2	3	4	5
1809	1810	17,69	—	согласовано
1810	1811	29,70		
1811	1812	25,69		
1812	1809	31,26		

3. Сведения о характеристиках уточняемого земельного участка с кадастровым номером 23:26:1001002:103 :

№ п/п	Наименование характеристики	Значение характеристики
1	2	3
1.	Адрес земельного участка	—
1.1.	Сведения о местоположении земельного участка (при отсутствии адреса) в структурированном в соответствии с федеральной информационной адресной системой виде	Российская Федерация, Краснодарский край, Северский р-н, Смоленская ст-ца, Груша тер. снт, уч 15/2
1.2.	Дополнительные сведения о местоположении земельного участка	—
2.	Площадь земельного участка ± величина погрешности определения (вычисления) площади (Р ± ΔР), м²	647 ± 18,00
3.	Формула, примененная для вычисления предельной погрешности определения площади земельного участка, с подставленными значениями и итоговые (вычисленные) значения	3,5*Mt*√(P) = 3,5*0,20*√(647,00) = 18
4.	Площадь земельного участка согласно сведениям Единого государственного реестра недвижимости (Ркад), м²	643,00
5.	Оценка расхождения Р и Ркад (Р - Ркад), м²	4
6.	Предельный минимальный и максимальный размеры земельного участка (Рмин и Рмакс), м²	Рмин = Рмин = 400 Рмакс = Рмакс = 2 000
7.	Кадастровый или иной государственный учетный номер (инвентарный) здания, сооружения, объекта незавершенного строительства, расположенного на земельном участке	—
8.	Вид (виды) разрешенного использования	для садоводства
8.1.	Дополнительные сведения об использовании земельного участка	—
9.	Сведения о земельных участках (землях общего пользования, территории общего пользования), посредством которых обеспечивается доступ	—

1	2	3
10.	Иные сведения	При выполнении комплексных кадастровых работ было выявлено, что при съемке земельного участка была допущена ошибка в определении координат характерных точек его границ. Подрядчиком комплексных кадастровых работ были произведены повторные определения координат всех точек границ данного земельного участка, позволяющие идентифицировать их фактическое местоположение на местности. Повторные измерения подтвердили наличие ошибки в местоположении границ земельного участка.

4. Пояснения к сведениям об уточняемом земельном участке с кадастровым номером 23:26:1001002:103 :

1.	—

1. Сведения о характерных точках границ уточняемого земельного участка с кадастровым номером 23:26:1001002:108 :

Система координат МСК-23, зона 1 Зона № 1

Обозначение характерных точек границ	Координаты, м				Метод определения координат	Формулы, примененные для расчета средней квадратической погрешности определения координат характерных точек границ (Mt), с подставленными в такие формулы значениями и итоговые (вычисленные) значения Mt, м	Описание закрепления точки
	содержатся в Едином государственном реестре недвижимости		определены в результате выполнения комплексных кадастровых работ				
	X	Y	X	Y			
1	2	3	4	5	6	7	8
108777/1813	456 857,66	1 368 100,21	456 857,28	1 368 099,85	Метод спутниковых геодезических измерений (определений)	√(m0^2 + m1^2) = √(0,07^2 + 0,07^2) = 0,10	—
15/35	456 858,31	1 368 083,13	456 857,94	1 368 082,45			Долговременный межевой знак
17/37	456 887,57	1 368 084,46	456 887,19	1 368 084,10			
108776/1810	456 886,94	1 368 095,09	456 886,48	1 368 094,53			—
108778/1814	456 885,41	1 368 112,63	456 885,03	1 368 112,27			
108777/1813	456 857,66	1 368 100,21	456 857,28	1 368 099,85			

2. Сведения о частях границ уточняемого земельного участка с кадастровым номером 23:26:1001002:108 :

Обозначение части границ		Горизонтальное проложение (S), м	Описание прохождения части границ	Сведения о согласовании местоположения границ (согласовано/спорное)
от т.	до т.			

1	2	3	4	5
1813	35	17,41	—	согласовано
35	37	29,30		
37	1810	10,45		
1810	1814	17,80		
1814	1813	30,40		

3. Сведения о характеристиках уточняемого земельного участка с кадастровым номером 23:26:1001002:108 :

№ п/п	Наименование характеристики	Значение характеристики
1	2	3
1.	Адрес земельного участка	—
1.1.	Сведения о местоположении земельного участка (при отсутствии адреса) в структурированном в соответствии с федеральной информационной адресной системой виде	Российская Федерация, Краснодарский край, Северский р-н, Смоленская ст-ца, Груша тер. снт, уч 8
1.2.	Дополнительные сведения о местоположении земельного участка	—
2.	Площадь земельного участка ± величина погрешности определения (вычисления) площади (Р ± ΔР), м²	661 ± 18,00
3.	Формула, примененная для вычисления предельной погрешности определения площади земельного участка, с подставленными значениями и итоговые (вычисленные) значения	3,5*Mt*√(P) = 3,5*0,20*√(661,00) = 18
4.	Площадь земельного участка согласно сведениям Единого государственного реестра недвижимости (Ркад), м²	657,00
5.	Оценка расхождения Р и Ркад (Р - Ркад), м²	4
6.	Предельный минимальный и максимальный размеры земельного участка (Рмин и Рмакс), м²	Рмин = Рмин = 400 Рмакс = Рмакс = 2 000
7.	Кадастровый или иной государственный учетный номер (инвентарный) здания, сооружения, объекта незавершенного строительства, расположенного на земельном участке	23:26:0000000:582
8.	Вид (виды) разрешенного использования	для садоводства
8.1.	Дополнительные сведения об использовании земельного участка	—
9.	Сведения о земельных участках (землях общего пользования, территории общего пользования), посредством которых обеспечивается доступ	—

1	2	3
10.	Иные сведения	При выполнении комплексных кадастровых работ было выявлено, что при съемке земельного участка была допущена ошибка в определении координат характерных точек его границ. Подрядчиком комплексных кадастровых работ были произведены повторные определения координат всех точек границ данного земельного участка, позволяющие идентифицировать их фактическое местоположение на местности. Повторные измерения подтвердили наличие ошибки в местоположении границ земельного участка. На земельном участке расположен объект капитального строительства с кадастровым номером 23:26:0000000:582

4. Пояснения к сведениям об уточняемом земельном участке с кадастровым номером 23:26:1001002:108 :

1.	—

1. Сведения о характерных точках границ уточняемого земельного участка с кадастровым номером 23:26:1001002:82 :

Система координат МСК-23, зона 1 Зона № 1

Обозначение характерных точек границ	Координаты, м				Метод определения координат	Формулы, примененные для расчета средней квадратической погрешности определения координат характерных точек границ (Mt), с подставленными в такие формулы значениями и итоговые (вычисленные) значения Mt, м	Описание закрепления точки
	содержатся в Едином государственном реестре недвижимости		определены в результате выполнения комплексных кадастровых работ				
	X	Y	X	Y			
1	2	3	4	5	6	7	8
1873	456 917,75	1 368 145,41	456 917,75	1 368 145,41	Метод спутниковых геодезических измерений (определений)	√(m0^2 + m1^2) = √(0,07^2 + 0,07^2) = 0,10	—
1022/1504	456 918,11	1 368 126,56	456 918,77	1 368 126,04			
1023/1505	456 948,80	1 368 129,14	456 949,08	1 368 128,74			
1874	456 948,38	1 368 159,10	456 948,38	1 368 159,10			
1873	456 917,75	1 368 145,41	456 917,75	1 368 145,41			

2. Сведения о частях границ уточняемого земельного участка с кадастровым номером 23:26:1001002:82 :

Обозначение части границ		Горизонтальное проложение (S), м	Описание прохождения части границ	Сведения о согласовании местоположения границ (согласовано/спорное)
от т.	до т.			

1	2	3	4	5
1873	1504	19,40	—	согласовано
1504	1505	30,43		
1505	1874	30,37		
1874	1873	33,55		

3. Сведения о характеристиках уточняемого земельного участка с кадастровым номером 23:26:1001002:82 :

№ п/п	Наименование характеристики	Значение характеристики
1	2	3
1.	Адрес земельного участка	—
1.1.	Сведения о местоположении земельного участка (при отсутствии адреса) в структурированном в соответствии с федеральной информационной адресной системой виде	Российская Федерация, Краснодарский край, Северский р-н
1.2.	Дополнительные сведения о местоположении земельного участка	—
2.	Площадь земельного участка ± величина погрешности определения (вычисления) площади (Р ± ΔР), м²	765 ± 19,00
3.	Формула, примененная для вычисления предельной погрешности определения площади земельного участка, с подставленными значениями и итоговые (вычисленные) значения	3,5*Mt*√(P) = 3,5*0,20*√(765,00) = 19
4.	Площадь земельного участка согласно сведениям Единого государственного реестра недвижимости (Ркад), м²	750,00
5.	Оценка расхождения Р и Ркад (Р - Ркад), м²	15
6.	Предельный минимальный и максимальный размеры земельного участка (Рмин и Рмакс), м²	Рмин = Рмин = 400 Рмакс = Рмакс = 2 000
7.	Кадастровый или иной государственный учетный номер (инвентарный) здания, сооружения, объекта незавершенного строительства, расположенного на земельном участке	—
8.	Вид (виды) разрешенного использования	Для садоводства
8.1.	Дополнительные сведения об использовании земельного участка	—
9.	Сведения о земельных участках (землях общего пользования, территории общего пользования), посредством которых обеспечивается доступ	—

1	2	3
10.	Иные сведения	При выполнении комплексных кадастровых работ было выявлено, что при съемке земельного участка была допущена ошибка в определении координат характерных точек его границ. Подрядчиком комплексных кадастровых работ были произведены повторные определения координат всех точек границ данного земельного участка, позволяющие идентифицировать их фактическое местоположение на местности. Повторные измерения подтвердили наличие ошибки в местоположении границ земельного участка.

4. Пояснения к сведениям об уточняемом земельном участке с кадастровым номером 23:26:1001002:82 :

1.	—

1. Сведения о характерных точках границ уточняемого земельного участка с кадастровым номером 23:26:0000000:4844 :

Система координат МСК-23, зона 1 Зона № 1

Обозначение характерных точек границ	Координаты, м				Метод определения координат	Формулы, примененные для расчета средней квадратической погрешности определения координат характерных точек границ (Mt), с подставленными в такие формулы значениями и итоговые (вычисленные) значения Mt, м	Описание закрепления точки
	содержатся в Едином государственном реестре недвижимости		определены в результате выполнения комплексных кадастровых работ				
	X	Y	X	Y			
1	2	3	4	5	6	7	8
109481/1877	456 502,52	1 367 672,44	456 502,13	1 367 671,80	Метод спутниковых геодезических измерений (определений)	√(m0^2 + m1^2) = √(0,07^2 + 0,07^2) = 0,10	Временный межевой знак
109487/1878	456 501,33	1 367 682,64	456 500,94	1 367 682,00			
109486/1879	456 502,59	1 367 683,01	456 502,20	1 367 682,37			
109485/1880	456 500,15	1 367 715,90	456 499,76	1 367 715,26			
109484/1881	456 485,09	1 367 714,61	456 484,70	1 367 713,97			
109483/1882	456 485,07	1 367 713,76	456 484,68	1 367 713,12			
108795/1830	456 471,04	1 367 711,43	456 470,65	1 367 710,79			

1	2	3	4	5	6	7	8
108792/1829	456 473,24	1 367 669,56	456 472,85	1 367 668,92	Метод спутниковых геодезических измерений (определений)	√(m0^2 + m1^2) = √(0,07^2 + 0,07^2) = 0,10	Временный межевой знак
109482/1883	456 487,81	1 367 670,77	456 487,42	1 367 670,13			
109481/1877	456 502,52	1 367 672,44	456 502,13	1 367 671,80			

2. Сведения о частях границ уточняемого земельного участка с кадастровым номером 23:26:0000000:4844 :

Обозначение части границ		Горизонтальное проложение (S), м	Описание прохождения части границ	Сведения о согласовании местоположения границ (согласовано/спорное)
от т.	до т.			
1	2	3	4	5
1877	1878	10,27	—	согласовано
1878	1879	1,31		
1879	1880	32,98		
1880	1881	15,12		
1881	1882	0,85		
1882	1830	14,22		
1830	1829	41,93		
1829	1883	14,62		
1883	1877	14,80		

3. Сведения о характеристиках уточняемого земельного участка с кадастровым номером 23:26:0000000:4844 :

№ п/п	Наименование характеристики	Значение характеристики
1	2	3
1.	Адрес земельного участка	Российская Федерация, Краснодарский край, Северский р-н, Смоленское с/п
1.1.	Сведения о местоположении земельного участка (при отсутствии адреса) в структурированном в соответствии с федеральной информационной адресной системой виде	—
1.2.	Дополнительные сведения о местоположении земельного участка	—
2.	Площадь земельного участка ± величина погрешности определения (вычисления) площади (P ± ΔP), м²	1 274 ± 25,00
3.	Формула, примененная для вычисления предельной погрешности определения площади земельного участка, с подставленными значениями и итоговые (вычисленные) значения	3,5*Mt*√(P) = 3,5*0,20*√(1 274,00) = 25

1	2	3
4.	Площадь земельного участка согласно сведениям Единого государственного реестра недвижимости (Ркад), м²	1 273,00
5.	Оценка расхождения Р и Ркад (Р - Ркад), м²	1
6.	Предельный минимальный и максимальный размеры земельного участка (Рмин и Рмакс), м²	Рмин = Рмин = 400 Рмакс = Рмакс = 2 000
7.	Кадастровый или иной государственный учетный номер (инвентарный) здания, сооружения, объекта незавершенного строительства, расположенного на земельном участке	23:26:0000000:2355
8.	Вид (виды) разрешенного использования	для садоводства
8.1.	Дополнительные сведения об использовании земельного участка	—
9.	Сведения о земельных участках (землях общего пользования, территории общего пользования), посредством которых обеспечивается доступ	—
10.	Иные сведения	При выполнении комплексных кадастровых работ было выявлено, что при съемке земельного участка была допущена ошибка в определении координат характерных точек его границ. Подрядчиком комплексных кадастровых работ были произведены повторные определения координат всех точек границ данного земельного участка, позволяющие идентифицировать их фактическое местоположение на местности. Повторные измерения подтвердили наличие ошибки в местоположении границ земельного участка. На земельном участке расположен объект капитального строительства с кадастровым номером 23:26:0000000:2355
4. Пояснения к сведениям об уточняемом земельном участке с кадастровым номером		23:26:0000000:4844 :
1.	—	

Описание местоположения здания, сооружения, объекта незавершенного строительства на земельном участке

1. Сведения о характерных точках контура объекта недвижимости с кадастровым номером 23:26:0000000:1181 :

Система координат МСК 23, зона 1 Зона № 1

Обозначение характерных точек границ	Содержатся в Едином государственном реестре недвижимости			Определены в ходе выполнения комплексных кадастровых работ			Метод определения координат	Формулы, примененные для расчета средней квадратической погрешности определения координат характерных точек (Mt), м, с подставленными в такие формулы значениями и итоговые (вычисленные) значения Mt, м
	координаты, м		Радиус, м	координаты, м		Радиус, м		
	X	Y	R	X	Y	R		
1	2	3	4	5	6	7	8	9
н109624О	—	—	—	456 767,19	1 367 590,15	—	Метод спутниковых геодезических измерений (определений)	√(m0^2 + m1^2) = √(0,07^2 + 0,07^2) = 0,10
н109625О	—	—	—	456 761,38	1 367 589,06	—		
н109626О	—	—	—	456 762,38	1 367 583,75	—		
н109627О	—	—	—	456 768,19	1 367 584,84	—		
н109624О	—	—	—	456 767,19	1 367 590,15	—		

2. Сведения о характеристиках объекта недвижимости с кадастровым номером 23:26:0000000:1181 :

№ п/п	Наименование характеристики	Значение характеристики
1	2	3
1.	Вид объекта недвижимости	Здание
2.	Ранее присвоенный государственный учетный номер (инвентарный) здания, сооружения, объекта незавершенного строительства	—
3.	Кадастровый номер земельного участка (земельных участков), в границах которого (которых) расположены здание, сооружение, объект незавершенного строительства	23:26:1001002:381
4.	Уникальный учетный номер кадастрового квартала, в границах которого расположены здание, сооружение, объект незавершенного строительства	23:26:1001002

1	2	3
5.	Адрес здания, сооружения, объекта незавершенного строительства	—
5.1.	Сведения о местоположении здания, сооружения, объекта незавершенного строительства (при отсутствии адреса) в структурированном в соответствии с федеральной информационной адресной системой виде	Российская Федерация, Краснодарский край, Северский р-н, Смоленская ст-ца, Сиреневая (Садовод-2 тер. СНТ) ул, д 16а
5.2.	Дополнительные сведения о местоположении	—
6.	Иные сведения	—

3. Пояснения к сведениям об объекте недвижимости с кадастровым номером 23:26:0000000:1181 :

1.	—

1. Сведения о характерных точках контура объекта недвижимости с кадастровым номером 23:26:0000000:1270 :

Система координат МСК 23, зона 1 Зона № 1

Обозначение характерных точек границ	Содержатся в Едином государственном реестре недвижимости			Определены в ходе выполнения комплексных кадастровых работ			Метод определения координат	Формулы, примененные для расчета средней квадратической погрешности определения координат характерных точек (Mt), м, с подставленными в такие формулы значениями и итоговые (вычисленные) значения Mt, м
	координаты, м		Радиус, м	координаты, м		Радиус, м		
	X	Y	R	X	Y	R		
1	2	3	4	5	6	7	8	9
н109652О	—	—	—	456 676,98	1 367 596,56	—	Метод спутниковых геодезических измерений (определений)	√(m0^2 + m1^2) = √(0,07^2 + 0,07^2) = 0,10
н109653О	—	—	—	456 674,22	1 367 607,58	—		
н109654О	—	—	—	456 668,47	1 367 606,14	—		
н109655О	—	—	—	456 671,23	1 367 595,12	—		
н109652О	—	—	—	456 676,98	1 367 596,56	—		

2. Сведения о характеристиках объекта недвижимости с кадастровым номером 23:26:0000000:1270 :

№ п/п	Наименование характеристики	Значение характеристики
1	2	3
1.	Вид объекта недвижимости	Здание

1	2	3
2.	Ранее присвоенный государственный учетный номер (инвентарный) здания, сооружения, объекта незавершенного строительства	—
3.	Кадастровый номер земельного участка (земельных участков), в границах которого (которых) расположены здание, сооружение, объект незавершенного строительства	23:26:1001002:375
4.	Уникальный учетный номер кадастрового квартала, в границах которого расположены здание, сооружение, объект незавершенного строительства	23:26:1001002
5.	Адрес здания, сооружения, объекта незавершенного строительства	—
5.1.	Сведения о местоположении здания, сооружения, объекта незавершенного строительства (при отсутствии адреса) в структурированном в соответствии с федеральной информационной адресной системой виде	Российская Федерация, Краснодарский край, Северский р-н, Смоленская ст-ца, Сиреневая (Садовод-2 тер. СНТ) ул, д 69
5.2.	Дополнительные сведения о местоположении	—
6.	Иные сведения	—

3. Пояснения к сведениям об объекте недвижимости с кадастровым номером 23:26:0000000:1270 :

1.	—

1. Сведения о характерных точках контура объекта недвижимости с кадастровым номером 23:26:0000000:1496 :

Система координат МСК 23, зона 1 Зона № 1

Обозначение характерных точек границ	Содержатся в Едином государственном реестре недвижимости			Определены в ходе выполнения комплексных кадастровых работ			Метод определения координат	Формулы, примененные для расчета средней квадратической погрешности определения координат характерных точек (Mt), м, с подставленными в такие формулы значениями и итоговые (вычисленные) значения Mt, м
	координаты, м		Радиус, м	координаты, м		Радиус, м		
	X	Y	R	X	Y	R		
1	2	3	4	5	6	7	8	9
н109680О	—	—	—	456 420,24	1 367 663,36	—	Метод спутниковых геодезических измерений (определений)	√(m0^2 + m1^2) = √(0,07^2 + 0,07^2) = 0,10
н109681О	—	—	—	456 415,25	1 367 659,20	—		
н109682О	—	—	—	456 419,26	1 367 654,39	—		

1	2	3	4	5	6	7	8	9
н109683О	—	—	—	456 424,25	1 367 658,55	—	Метод спутниковых геодезических измерений (определений)	√(m0^2 + m1^2) = √(0,07^2 + 0,07^2) = 0,10
н109680О	—	—	—	456 420,24	1 367 663,36	—		

2. Сведения о характеристиках объекта недвижимости с кадастровым номером 23:26:0000000:1496 :

№ п/п	Наименование характеристики	Значение характеристики
1	2	3
1.	Вид объекта недвижимости	Здание
2.	Ранее присвоенный государственный учетный номер (инвентарный) здания, сооружения, объекта незавершенного строительства	—
3.	Кадастровый номер земельного участка (земельных участков), в границах которого (которых) расположены здание, сооружение, объект незавершенного строительства	23:26:1001002:475
4.	Уникальный учетный номер кадастрового квартала, в границах которого расположены здание, сооружение, объект незавершенного строительства	23:26:1001002
5.	Адрес здания, сооружения, объекта незавершенного строительства	—
5.1.	Сведения о местоположении здания, сооружения, объекта незавершенного строительства (при отсутствии адреса) в структурированном в соответствии с федеральной информационной адресной системой виде	Российская Федерация, Краснодарский край, Северский р-н, Смоленская ст-ца, Приречная (Садовод-2 тер. СНТ) ул, уч 125
5.2.	Дополнительные сведения о местоположении	—
6.	Иные сведения	—

3. Пояснения к сведениям об объекте недвижимости с кадастровым номером 23:26:0000000:1496 :

1.	—

1. Сведения о характерных точках контура объекта недвижимости с кадастровым номером 23:26:0000000:1610 :

Система координат МСК 23, зона 1 Зона № 1

Обозначение характерных точек границ	Содержатся в Едином государственном реестре недвижимости			Определены в ходе выполнения комплексных кадастровых работ			Метод определения координат	Формулы, примененные для расчета средней квадратической погрешности определения координат характерных точек (Mt), м, с подставленными в такие формулы значениями и итоговые (вычисленные) значения Mt, м
	координаты, м		Радиус, м	координаты, м		Радиус, м		
	X	Y	R	X	Y	R		
1	2	3	4	5	6	7	8	9
н109688О	—	—	—	456 709,20	1 367 453,08	—	Метод спутниковых геодезических измерений (определений)	√(m0^2 + m1^2) = √(0,07^2 + 0,07^2) = 0,10
н109689О	—	—	—	456 722,74	1 367 455,51	—		
н109690О	—	—	—	456 720,95	1 367 465,48	—		
н109691О	—	—	—	456 707,41	1 367 463,05	—		
н109688О	—	—	—	456 709,20	1 367 453,08	—		

2. Сведения о характеристиках объекта недвижимости с кадастровым номером 23:26:0000000:1610 :

№ п/п	Наименование характеристики	Значение характеристики
1	2	3
1.	Вид объекта недвижимости	Здание
2.	Ранее присвоенный государственный учетный номер (инвентарный) здания, сооружения, объекта незавершенного строительства	—
3.	Кадастровый номер земельного участка (земельных участков), в границах которого (которых) расположены здание, сооружение, объект незавершенного строительства	23:26:1001002:70
4.	Уникальный учетный номер кадастрового квартала, в границах которого расположены здание, сооружение, объект незавершенного строительства	23:26:1001002

1	2	3
5.	Адрес здания, сооружения, объекта незавершенного строительства	—
5.1.	Сведения о местоположении здания, сооружения, объекта незавершенного строительства (при отсутствии адреса) в структурированном в соответствии с федеральной информационной адресной системой виде	Российская Федерация, Краснодарский край, Северский р-н, Смоленская ст-ца, Грушевая (Садовод-2 тер. СНТ) ул, уч 73
5.2.	Дополнительные сведения о местоположении	—
6.	Иные сведения	—

3. Пояснения к сведениям об объекте недвижимости с кадастровым номером 23:26:0000000:1610 :

1.	—

1. Сведения о характерных точках контура объекта недвижимости с кадастровым номером 23:26:0000000:1768 :

Система координат МСК 23, зона 1 Зона № 1

Обозначение характерных точек границ	Содержатся в Едином государственном реестре недвижимости			Определены в ходе выполнения комплексных кадастровых работ			Метод определения координат	Формулы, примененные для расчета средней квадратической погрешности определения координат характерных точек (Mt), м, с подставленными в такие формулы значениями и итоговые (вычисленные) значения Mt, м
	координаты, м		Радиус, м	координаты, м		Радиус, м		
	X	Y	R	X	Y	R		
1	2	3	4	5	6	7	8	9
н109716О	—	—	—	456 409,21	1 367 448,53	—	Метод спутниковых геодезических измерений (определений)	√(m0^2 + m1^2) = √(0,07^2 + 0,07^2) = 0,10
н109717О	—	—	—	456 408,17	1 367 451,95	—		
н109718О	—	—	—	456 402,72	1 367 450,29	—		
н109719О	—	—	—	456 403,76	1 367 446,87	—		
н109716О	—	—	—	456 409,21	1 367 448,53	—		

2. Сведения о характеристиках объекта недвижимости с кадастровым номером 23:26:0000000:1768 :

№ п/п	Наименование характеристики	Значение характеристики
1	2	3
1.	Вид объекта недвижимости	Здание

1	2	3
2.	Ранее присвоенный государственный учетный номер (инвентарный) здания, сооружения, объекта незавершенного строительства	—
3.	Кадастровый номер земельного участка (земельных участков), в границах которого (которых) расположены здание, сооружение, объект незавершенного строительства	23:26:1001002:459
4.	Уникальный учетный номер кадастрового квартала, в границах которого расположены здание, сооружение, объект незавершенного строительства	23:26:1001002
5.	Адрес здания, сооружения, объекта незавершенного строительства	—
5.1.	Сведения о местоположении здания, сооружения, объекта незавершенного строительства (при отсутствии адреса) в структурированном в соответствии с федеральной информационной адресной системой виде	Российская Федерация, Краснодарский край, Северский р-н, Смоленская ст-ца, Цветочная (Садовод-2 тер. СНТ) ул, уч 42
5.2.	Дополнительные сведения о местоположении	—
6.	Иные сведения	—

3. Пояснения к сведениям об объекте недвижимости с кадастровым номером 23:26:0000000:1768 :

1.	—

1. Сведения о характерных точках контура объекта недвижимости с кадастровым номером 23:26:0000000:1790 :

Система координат МСК 23, зона 1 Зона № 1

Обозначение характерных точек границ	Содержатся в Едином государственном реестре недвижимости			Определены в ходе выполнения комплексных кадастровых работ			Метод определения координат	Формулы, примененные для расчета средней квадратической погрешности определения координат характерных точек (Mt), м, с подставленными в такие формулы значениями и итоговые (вычисленные) значения Mt, м
	координаты, м		Радиус, м	координаты, м		Радиус, м		
	X	Y	R	X	Y	R		
1	2	3	4	5	6	7	8	9
н109720О	—	—	—	456 458,68	1 367 639,25	—	Метод спутниковых геодезических измерений (определений)	√(m0^2 + m1^2) = √(0,07^2 + 0,07^2) = 0,10
н109721О	—	—	—	456 457,58	1 367 644,86	—		
н109722О	—	—	—	456 453,27	1 367 644,02	—		

1	2	3	4	5	6	7	8	9
н109723О	—	—	—	456 454,37	1 367 638,41	—	Метод спутниковых геодезических измерений (определений)	√(m0^2 + m1^2) = √(0,07^2 + 0,07^2) = 0,10
н109720О	—	—	—	456 458,68	1 367 639,25	—		

2. Сведения о характеристиках объекта недвижимости с кадастровым номером 23:26:0000000:1790 :

№ п/п	Наименование характеристики	Значение характеристики
1	2	3
1.	Вид объекта недвижимости	Здание
2.	Ранее присвоенный государственный учетный номер (инвентарный) здания, сооружения, объекта незавершенного строительства	—
3.	Кадастровый номер земельного участка (земельных участков), в границах которого (которых) расположены здание, сооружение, объект незавершенного строительства	23:26:1001002:333
4.	Уникальный учетный номер кадастрового квартала, в границах которого расположены здание, сооружение, объект незавершенного строительства	23:26:1001002
5.	Адрес здания, сооружения, объекта незавершенного строительства	—
5.1.	Сведения о местоположении здания, сооружения, объекта незавершенного строительства (при отсутствии адреса) в структурированном в соответствии с федеральной информационной адресной системой виде	Российская Федерация, Краснодарский край, Северский р-н, Смоленская ст-ца, Садовод-2 снт, уч 61а
5.2.	Дополнительные сведения о местоположении	ул. Ореховая
6.	Иные сведения	—

3. Пояснения к сведениям об объекте недвижимости с кадастровым номером 23:26:0000000:1790 :

1.	—

1. Сведения о характерных точках контура объекта недвижимости с кадастровым номером 23:26:0000000:1925 :

Система координат МСК 23, зона 1 Зона № 1

Обозначение характерных точек границ	Содержатся в Едином государственном реестре недвижимости			Определены в ходе выполнения комплексных кадастровых работ			Метод определения координат	Формулы, примененные для расчета средней квадратической погрешности определения координат характерных точек (Mt), м, с подставленными в такие формулы значениями и итоговые (вычисленные) значения Mt, м
	координаты, м		Радиус, м	координаты, м		Радиус, м		
	X	Y	R	X	Y	R		
1	2	3	4	5	6	7	8	9
н109740О	—	—	—	456 613,61	1 367 593,83	—	Метод спутниковых геодезических измерений (определений)	√(m0^2 + m1^2) = √(0,07^2 + 0,07^2) = 0,10
н109741О	—	—	—	456 604,86	1 367 591,73	—		
н109742О	—	—	—	456 606,81	1 367 583,60	—		
н109743О	—	—	—	456 615,56	1 367 585,70	—		
н109740О	—	—	—	456 613,61	1 367 593,83	—		

2. Сведения о характеристиках объекта недвижимости с кадастровым номером 23:26:0000000:1925 :

№ п/п	Наименование характеристики	Значение характеристики
1	2	3
1.	Вид объекта недвижимости	Здание
2.	Ранее присвоенный государственный учетный номер (инвентарный) здания, сооружения, объекта незавершенного строительства	—
3.	Кадастровый номер земельного участка (земельных участков), в границах которого (которых) расположены здание, сооружение, объект незавершенного строительства	23:26:1001002:58
4.	Уникальный учетный номер кадастрового квартала, в границах которого расположены здание, сооружение, объект незавершенного строительства	23:26:1001002

1	2	3
5.	Адрес здания, сооружения, объекта незавершенного строительства	—
5.1.	Сведения о местоположении здания, сооружения, объекта незавершенного строительства (при отсутствии адреса) в структурированном в соответствии с федеральной информационной адресной системой виде	Российская Федерация, Краснодарский край, Северский р-н, Смоленская ст-ца, Сиреневая (Садовод-2 тер. СНТ) ул, уч 8
5.2.	Дополнительные сведения о местоположении	—
6.	Иные сведения	—

3. Пояснения к сведениям об объекте недвижимости с кадастровым номером 23:26:0000000:1925 :

1.	—

1. Сведения о характерных точках контура объекта недвижимости с кадастровым номером 23:26:0000000:1958 :

Система координат МСК 23, зона 1 Зона № 1

Обозначение характерных точек границ	Содержатся в Едином государственном реестре недвижимости			Определены в ходе выполнения комплексных кадастровых работ			Метод определения координат	Формулы, примененные для расчета средней квадратической погрешности определения координат характерных точек (Mt), м, с подставленными в такие формулы значениями и итоговые (вычисленные) значения Mt, м
	координаты, м		Радиус, м	координаты, м		Радиус, м		
	X	Y	R	X	Y	R		
1	2	3	4	5	6	7	8	9
н108890О	—	—	—	456 765,10	1 367 978,76	—	Метод спутниковых геодезических измерений (определений)	√(m0^2 + m1^2) = √(0,07^2 + 0,07^2) = 0,10
н108891О	—	—	—	456 764,61	1 367 986,40	—		
н108892О	—	—	—	456 758,06	1 367 985,98	—		
н108893О	—	—	—	456 758,55	1 367 978,34	—		
н108890О	—	—	—	456 765,10	1 367 978,76	—		

2. Сведения о характеристиках объекта недвижимости с кадастровым номером 23:26:0000000:1958 :

№ п/п	Наименование характеристики	Значение характеристики
1	2	3
1.	Вид объекта недвижимости	Здание

1	2	3
2.	Ранее присвоенный государственный учетный номер (инвентарный) здания, сооружения, объекта незавершенного строительства	—
3.	Кадастровый номер земельного участка (земельных участков), в границах которого (которых) расположены здание, сооружение, объект незавершенного строительства	23:26:1001002:127
4.	Уникальный учетный номер кадастрового квартала, в границах которого расположены здание, сооружение, объект незавершенного строительства	23:26:1001002, 23:26:0000000
5.	Адрес здания, сооружения, объекта незавершенного строительства	—
5.1.	Сведения о местоположении здания, сооружения, объекта незавершенного строительства (при отсутствии адреса) в структурированном в соответствии с федеральной информационной адресной системой виде	Российская Федерация, Краснодарский край, Северский р-н, Смоленская ст-ца, Груша снт, уч 30/2
5.2.	Дополнительные сведения о местоположении	—
6.	Иные сведения	—

3. Пояснения к сведениям об объекте недвижимости с кадастровым номером 23:26:0000000:1958 :

1.	—

1. Сведения о характерных точках контура объекта недвижимости с кадастровым номером 23:26:0000000:1984 :

Система координат МСК 23, зона 1 Зона № 1

Обозначение характерных точек границ	Содержатся в Едином государственном реестре недвижимости			Определены в ходе выполнения комплексных кадастровых работ			Метод определения координат	Формулы, примененные для расчета средней квадратической погрешности определения координат характерных точек (Mt), м, с подставленными в такие формулы значениями и итоговые (вычисленные) значения Mt, м
	координаты, м		Радиус, м	координаты, м		Радиус, м		
	X	Y	R	X	Y	R		
1	2	3	4	5	6	7	8	9
н109744О	—	—	—	456 686,51	1 367 497,53	—	Метод спутниковых геодезических измерений (определений)	√(m0^2 + m1^2) = √(0,07^2 + 0,07^2) = 0,10
н109745О	—	—	—	456 679,58	1 367 496,20	—		
н109746О	—	—	—	456 681,00	1 367 488,82	—		

1	2	3	4	5	6	7	8	9
н109747О	—	—	—	456 687,93	1 367 490,15	—	Метод спутниковых геодезических измерений (определений)	√(m0^2 + m1^2) = √(0,07^2 + 0,07^2) = 0,10
н109744О	—	—	—	456 686,51	1 367 497,53	—		

2. Сведения о характеристиках объекта недвижимости с кадастровым номером 23:26:0000000:1984 :

№ п/п	Наименование характеристики	Значение характеристики
1	2	3
1.	Вид объекта недвижимости	Здание
2.	Ранее присвоенный государственный учетный номер (инвентарный) здания, сооружения, объекта незавершенного строительства	—
3.	Кадастровый номер земельного участка (земельных участков), в границах которого (которых) расположены здание, сооружение, объект незавершенного строительства	23:26:1001002:664
4.	Уникальный учетный номер кадастрового квартала, в границах которого расположены здание, сооружение, объект незавершенного строительства	23:26:1001002
5.	Адрес здания, сооружения, объекта незавершенного строительства	—
5.1.	Сведения о местоположении здания, сооружения, объекта незавершенного строительства (при отсутствии адреса) в структурированном в соответствии с федеральной информационной адресной системой виде	Российская Федерация, Краснодарский край, Северский р-н, Смоленская ст-ца, Цветочная (Садовод-2 тер. СНТ) ул, д 48а
5.2.	Дополнительные сведения о местоположении	—
6.	Иные сведения	—

3. Пояснения к сведениям об объекте недвижимости с кадастровым номером 23:26:0000000:1984 :

1.	—

1. Сведения о характерных точках контура объекта недвижимости с кадастровым номером 23:26:0000000:2034 :

Система координат МСК 23, зона 1 Зона № 1

Обозначение характерных точек границ	Содержатся в Едином государственном реестре недвижимости			Определены в ходе выполнения комплексных кадастровых работ			Метод определения координат	Формулы, примененные для расчета средней квадратической погрешности определения координат характерных точек (Mt), м, с подставленными в такие формулы значениями и итоговые (вычисленные) значения Mt, м
	координаты, м		Радиус, м	координаты, м		Радиус, м		
	X	Y	R	X	Y	R		
1	2	3	4	5	6	7	8	9
н109055О	—	—	—	456 890,37	1 367 758,13	—	Метод спутниковых геодезических измерений (определений)	√(m0^2 + m1^2) = √(0,07^2 + 0,07^2) = 0,10
н109056О	—	—	—	456 884,56	1 367 756,95	—		
н109057О	—	—	—	456 885,96	1 367 750,08	—		
н109059О	—	—	—	456 891,77	1 367 751,26	—		
н109055О	—	—	—	456 890,37	1 367 758,13	—		

2. Сведения о характеристиках объекта недвижимости с кадастровым номером 23:26:0000000:2034 :

№ п/п	Наименование характеристики	Значение характеристики
1	2	3
1.	Вид объекта недвижимости	Здание
2.	Ранее присвоенный государственный учетный номер (инвентарный) здания, сооружения, объекта незавершенного строительства	—
3.	Кадастровый номер земельного участка (земельных участков), в границах которого (которых) расположены здание, сооружение, объект незавершенного строительства	23:26:1001002:189
4.	Уникальный учетный номер кадастрового квартала, в границах которого расположены здание, сооружение, объект незавершенного строительства	23:26:1001002

1	2	3
5.	Адрес здания, сооружения, объекта незавершенного строительства	—
5.1.	Сведения о местоположении здания, сооружения, объекта незавершенного строительства (при отсутствии адреса) в структурированном в соответствии с федеральной информационной адресной системой виде	Российская Федерация, Краснодарский край, Северский р-н, Черноморский пгт, Дружба садовое товарищество снт, уч 9
5.2.	Дополнительные сведения о местоположении	—
6.	Иные сведения	—

3. Пояснения к сведениям об объекте недвижимости с кадастровым номером 23:26:0000000:2034 :

1.	—

1. Сведения о характерных точках контура объекта недвижимости с кадастровым номером 23:26:0000000:2720 :

Система координат МСК 23, зона 1 Зона № 1

Обозначение характерных точек границ	Содержатся в Едином государственном реестре недвижимости			Определены в ходе выполнения комплексных кадастровых работ			Метод определения координат	Формулы, примененные для расчета средней квадратической погрешности определения координат характерных точек (Mt), м, с подставленными в такие формулы значениями и итоговые (вычисленные) значения Mt, м
	координаты, м		Радиус, м	координаты, м		Радиус, м		
	X	Y	R	X	Y	R		
1	2	3	4	5	6	7	8	9
н109784О	—	—	—	456 518,10	1 367 472,81	—	Метод спутниковых геодезических измерений (определений)	√(m0^2 + m1^2) = √(0,07^2 + 0,07^2) = 0,10
н109785О	—	—	—	456 516,62	1 367 479,36	—		
н109786О	—	—	—	456 512,24	1 367 478,37	—		
н109787О	—	—	—	456 513,72	1 367 471,82	—		
н109784О	—	—	—	456 518,10	1 367 472,81	—		

2. Сведения о характеристиках объекта недвижимости с кадастровым номером 23:26:0000000:2720 :

№ п/п	Наименование характеристики	Значение характеристики
1	2	3
1.	Вид объекта недвижимости	Здание

1	2	3
2.	Ранее присвоенный государственный учетный номер (инвентарный) здания, сооружения, объекта незавершенного строительства	—
3.	Кадастровый номер земельного участка (земельных участков), в границах которого (которых) расположены здание, сооружение, объект незавершенного строительства	23:26:1001002:430
4.	Уникальный учетный номер кадастрового квартала, в границах которого расположены здание, сооружение, объект незавершенного строительства	23:26:1001002
5.	Адрес здания, сооружения, объекта незавершенного строительства	—
5.1.	Сведения о местоположении здания, сооружения, объекта незавершенного строительства (при отсутствии адреса) в структурированном в соответствии с федеральной информационной адресной системой виде	Российская Федерация, Краснодарский край, Северский р-н, Смоленская ст-ца, Цветочная (Садовод-2 тер. СНТ) ул, уч 38а
5.2.	Дополнительные сведения о местоположении	—
6.	Иные сведения	—

3. Пояснения к сведениям об объекте недвижимости с кадастровым номером 23:26:0000000:2720 :

1.	—

1. Сведения о характерных точках контура объекта недвижимости с кадастровым номером 23:26:0000000:2781 :

Система координат МСК 23, зона 1 Зона № 1

Обозначение характерных точек границ	Содержатся в Едином государственном реестре недвижимости			Определены в ходе выполнения комплексных кадастровых работ			Метод определения координат	Формулы, примененные для расчета средней квадратической погрешности определения координат характерных точек (Mt), м, с подставленными в такие формулы значениями и итоговые (вычисленные) значения Mt, м
	координаты, м		Радиус, м	координаты, м		Радиус, м		
	X	Y	R	X	Y	R		
1	2	3	4	5	6	7	8	9
н109800О	—	—	—	456 491,89	1 367 607,19	—	Метод спутниковых геодезических измерений (определений)	√(m0^2 + m1^2) = √(0,07^2 + 0,07^2) = 0,10
н109801О	—	—	—	456 493,12	1 367 602,10	—		
н109802О	—	—	—	456 496,19	1 367 602,87	—		

1	2	3	4	5	6	7	8	9
н109796О	—	—	—	456 497,22	1 367 598,74	—	Метод спутниковых геодезических измерений (определений)	√(m0^2 + m1^2) = √(0,07^2 + 0,07^2) = 0,10
н109793О	—	—	—	456 487,11	1 367 596,26	—		
н109792О	—	—	—	456 484,88	1 367 605,50	—		
н109800О	—	—	—	456 491,89	1 367 607,19	—		

2. Сведения о характеристиках объекта недвижимости с кадастровым номером 23:26:0000000:2781 :

№ п/п	Наименование характеристики	Значение характеристики
1	2	3
1.	Вид объекта недвижимости	Здание
2.	Ранее присвоенный государственный учетный номер (инвентарный) здания, сооружения, объекта незавершенного строительства	—
3.	Кадастровый номер земельного участка (земельных участков), в границах которого (которых) расположены здание, сооружение, объект незавершенного строительства	23:26:1001002:84
4.	Уникальный учетный номер кадастрового квартала, в границах которого расположены здание, сооружение, объект незавершенного строительства	23:26:1001002
5.	Адрес здания, сооружения, объекта незавершенного строительства	—
5.1.	Сведения о местоположении здания, сооружения, объекта незавершенного строительства (при отсутствии адреса) в структурированном в соответствии с федеральной информационной адресной системой виде	Российская Федерация, Краснодарский край, Северский р-н, Смоленская ст-ца, Садовод-2 снт, уч 4
5.2.	Дополнительные сведения о местоположении	ул. Ореховая
6.	Иные сведения	—

3. Пояснения к сведениям об объекте недвижимости с кадастровым номером 23:26:0000000:2781 :

1.	—

1. Сведения о характерных точках контура объекта недвижимости с кадастровым номером 23:26:0000000:582 :

Система координат МСК 23, зона 1 Зона № 1

Обозначение характерных точек границ	Содержатся в Едином государственном реестре недвижимости			Определены в ходе выполнения комплексных кадастровых работ			Метод определения координат	Формулы, примененные для расчета средней квадратической погрешности определения координат характерных точек (Mt), м, с подставленными в такие формулы значениями и итоговые (вычисленные) значения Mt, м
	координаты, м		Радиус, м	координаты, м		Радиус, м		
	X	Y	R	X	Y	R		
1	2	3	4	5	6	7	8	9
н108878О	—	—	—	456 866,32	1 368 083,74	—	Метод спутниковых геодезических измерений (определений)	√(m0^2 + m1^2) = √(0,07^2 + 0,07^2) = 0,10
н108879О	—	—	—	456 865,84	1 368 090,89	—		
н108880О	—	—	—	456 858,90	1 368 090,42	—		
н108881О	—	—	—	456 859,38	1 368 083,28	—		
н108878О	—	—	—	456 866,32	1 368 083,74	—		

2. Сведения о характеристиках объекта недвижимости с кадастровым номером 23:26:0000000:582 :

№ п/п	Наименование характеристики	Значение характеристики
1	2	3
1.	Вид объекта недвижимости	Здание
2.	Ранее присвоенный государственный учетный номер (инвентарный) здания, сооружения, объекта незавершенного строительства	—
3.	Кадастровый номер земельного участка (земельных участков), в границах которого (которых) расположены здание, сооружение, объект незавершенного строительства	23:26:1001002:108
4.	Уникальный учетный номер кадастрового квартала, в границах которого расположены здание, сооружение, объект незавершенного строительства	23:26:1001002, 23:26:0000000

1	2	3
5.	Адрес здания, сооружения, объекта незавершенного строительства	—
5.1.	Сведения о местоположении здания, сооружения, объекта незавершенного строительства (при отсутствии адреса) в структурированном в соответствии с федеральной информационной адресной системой виде	Российская Федерация, Краснодарский край, Северский р-н, Смоленская ст-ца, Груша снт, уч 19/2
5.2.	Дополнительные сведения о местоположении	—
6.	Иные сведения	—

3. Пояснения к сведениям об объекте недвижимости с кадастровым номером 23:26:0000000:582 :

1.	—

1. Сведения о характерных точках контура объекта недвижимости с кадастровым номером 23:26:0000000:619 :

Система координат МСК 23, зона 1 Зона № 1

Обозначение характерных точек границ	Содержатся в Едином государственном реестре недвижимости			Определены в ходе выполнения комплексных кадастровых работ			Метод определения координат	Формулы, примененные для расчета средней квадратической погрешности определения координат характерных точек (Mt), м, с подставленными в такие формулы значениями и итоговые (вычисленные) значения Mt, м
	координаты, м		Радиус, м	координаты, м		Радиус, м		
	X	Y	R	X	Y	R		
1	2	3	4	5	6	7	8	9
н108882О	—	—	—	456 854,58	1 367 906,42	—	Метод спутниковых геодезических измерений (определений)	√(m0^2 + m1^2) = √(0,07^2 + 0,07^2) = 0,10
н108883О	—	—	—	456 853,20	1 367 913,73	—		
н108884О	—	—	—	456 847,27	1 367 912,60	—		
н108885О	—	—	—	456 848,66	1 367 905,30	—		
н108882О	—	—	—	456 854,58	1 367 906,42	—		

2. Сведения о характеристиках объекта недвижимости с кадастровым номером 23:26:0000000:619 :

№ п/п	Наименование характеристики	Значение характеристики
1	2	3
1.	Вид объекта недвижимости	Здание

1	2	3
2.	Ранее присвоенный государственный учетный номер (инвентарный) здания, сооружения, объекта незавершенного строительства	—
3.	Кадастровый номер земельного участка (земельных участков), в границах которого (которых) расположены здание, сооружение, объект незавершенного строительства	23:26:1001002:140
4.	Уникальный учетный номер кадастрового квартала, в границах которого расположены здание, сооружение, объект незавершенного строительства	23:26:1001002
5.	Адрес здания, сооружения, объекта незавершенного строительства	—
5.1.	Сведения о местоположении здания, сооружения, объекта незавершенного строительства (при отсутствии адреса) в структурированном в соответствии с федеральной информационной адресной системой виде	Российская Федерация, Краснодарский край, Северский р-н
5.2.	Дополнительные сведения о местоположении	с/т Груша № 39/2
6.	Иные сведения	—

3. Пояснения к сведениям об объекте недвижимости с кадастровым номером 23:26:0000000:619 :

1.	—

1. Сведения о характерных точках контура объекта недвижимости с кадастровым номером 23:26:0000000:822 :

Система координат МСК 23, зона 1 Зона № 1

Обозначение характерных точек границ	Содержатся в Едином государственном реестре недвижимости			Определены в ходе выполнения комплексных кадастровых работ			Метод определения координат	Формулы, примененные для расчета средней квадратической погрешности определения координат характерных точек (Mt), м, с подставленными в такие формулы значениями и итоговые (вычисленные) значения Mt, м
	координаты, м		Радиус, м	координаты, м		Радиус, м		
	X	Y	R	X	Y	R		
1	2	3	4	5	6	7	8	9
н109558О	—	—	—	456 441,47	1 367 553,35	—	Метод спутниковых геодезических измерений (определений)	√(m0^2 + m1^2) = √(0,07^2 + 0,07^2) = 0,10
н109551О	—	—	—	456 442,23	1 367 549,88	—		
н109556О	—	—	—	456 444,74	1 367 550,43	—		

1	2	3	4	5	6	7	8	9
н109555О	—	—	—	456 445,36	1 367 547,65	—	Метод спутниковых геодезических измерений (определений)	√(m0^2 + m1^2) = √(0,07^2 + 0,07^2) = 0,10
н109546О	—	—	—	456 439,10	1 367 546,24	—		
н109553О	—	—	—	456 437,69	1 367 552,50	—		
н109558О	—	—	—	456 441,47	1 367 553,35	—		

2. Сведения о характеристиках объекта недвижимости с кадастровым номером 23:26:0000000:822 :

№ п/п	Наименование характеристики	Значение характеристики
1	2	3
1.	Вид объекта недвижимости	Здание
2.	Ранее присвоенный государственный учетный номер (инвентарный) здания, сооружения, объекта незавершенного строительства	—
3.	Кадастровый номер земельного участка (земельных участков), в границах которого (которых) расположены здание, сооружение, объект незавершенного строительства	23:26:1001002:456
4.	Уникальный учетный номер кадастрового квартала, в границах которого расположены здание, сооружение, объект незавершенного строительства	23:26:1001002
5.	Адрес здания, сооружения, объекта незавершенного строительства	—
5.1.	Сведения о местоположении здания, сооружения, объекта незавершенного строительства (при отсутствии адреса) в структурированном в соответствии с федеральной информационной адресной системой виде	Российская Федерация, Краснодарский край, Северский р-н, Смоленская ст-ца
5.2.	Дополнительные сведения о местоположении	с/т Садовод-2, № 13
6.	Иные сведения	—

3. Пояснения к сведениям об объекте недвижимости с кадастровым номером 23:26:0000000:822 :

1.	—

1. Сведения о характерных точках контура объекта недвижимости с кадастровым номером 23:26:0000000:907 :

Система координат МСК 23, зона 1 Зона № 1

Обозначение характерных точек границ	Содержатся в Едином государственном реестре недвижимости			Определены в ходе выполнения комплексных кадастровых работ			Метод определения координат	Формулы, примененные для расчета средней квадратической погрешности определения координат характерных точек (Mt), м, с подставленными в такие формулы значениями и итоговые (вычисленные) значения Mt, м
	координаты, м		Радиус, м	координаты, м		Радиус, м		
	X	Y	R	X	Y	R		
1	2	3	4	5	6	7	8	9
н108886О	—	—	—	456 865,73	1 367 909,32	—	Метод спутниковых геодезических измерений (определений)	√(m0^2 + m1^2) = √(0,07^2 + 0,07^2) = 0,10
н108887О	—	—	—	456 864,67	1 367 915,74	—		
н108888О	—	—	—	456 859,17	1 367 914,83	—		
н108889О	—	—	—	456 860,23	1 367 908,42	—		
н108886О	—	—	—	456 865,73	1 367 909,32	—		

2. Сведения о характеристиках объекта недвижимости с кадастровым номером 23:26:0000000:907 :

№ п/п	Наименование характеристики	Значение характеристики
1	2	3
1.	Вид объекта недвижимости	Здание
2.	Ранее присвоенный государственный учетный номер (инвентарный) здания, сооружения, объекта незавершенного строительства	—
3.	Кадастровый номер земельного участка (земельных участков), в границах которого (которых) расположены здание, сооружение, объект незавершенного строительства	23:26:1001002:141
4.	Уникальный учетный номер кадастрового квартала, в границах которого расположены здание, сооружение, объект незавершенного строительства	23:26:1001002

1	2	3
5.	Адрес здания, сооружения, объекта незавершенного строительства	—
5.1.	Сведения о местоположении здания, сооружения, объекта незавершенного строительства (при отсутствии адреса) в структурированном в соответствии с федеральной информационной адресной системой виде	Российская Федерация, Краснодарский край, Северский р-н
5.2.	Дополнительные сведения о местоположении	с/т Груша дом №40/2
6.	Иные сведения	—

3. Пояснения к сведениям об объекте недвижимости с кадастровым номером 23:26:0000000:907 :

1.	—

1. Сведения о характерных точках контура объекта недвижимости с кадастровым номером 23:26:0000000:911 :

Система координат МСК 23, зона 1 Зона № 1

Обозначение характерных точек границ	Содержатся в Едином государственном реестре недвижимости			Определены в ходе выполнения комплексных кадастровых работ			Метод определения координат	Формулы, примененные для расчета средней квадратической погрешности определения координат характерных точек (Mt), м, с подставленными в такие формулы значениями и итоговые (вычисленные) значения Mt, м
	координаты, м		Радиус, м	координаты, м		Радиус, м		
	X	Y	R	X	Y	R		
1	2	3	4	5	6	7	8	9
н109571О	—	—	—	456 537,62	1 367 385,78	—	Метод спутниковых геодезических измерений (определений)	√(m0^2 + m1^2) = √(0,07^2 + 0,07^2) = 0,10
н109572О	—	—	—	456 544,79	1 367 387,35	—		
н109573О	—	—	—	456 542,99	1 367 395,56	—		
н109574О	—	—	—	456 535,82	1 367 393,99	—		
н109571О	—	—	—	456 537,62	1 367 385,78	—		

2. Сведения о характеристиках объекта недвижимости с кадастровым номером 23:26:0000000:911 :

№ п/п	Наименование характеристики	Значение характеристики
1	2	3
1.	Вид объекта недвижимости	Здание

1	2	3
2.	Ранее присвоенный государственный учетный номер (инвентарный) здания, сооружения, объекта незавершенного строительства	—
3.	Кадастровый номер земельного участка (земельных участков), в границах которого (которых) расположены здание, сооружение, объект незавершенного строительства	23:26:1001002:279
4.	Уникальный учетный номер кадастрового квартала, в границах которого расположены здание, сооружение, объект незавершенного строительства	23:26:1001002
5.	Адрес здания, сооружения, объекта незавершенного строительства	—
5.1.	Сведения о местоположении здания, сооружения, объекта незавершенного строительства (при отсутствии адреса) в структурированном в соответствии с федеральной информационной адресной системой виде	Российская Федерация, Краснодарский край, Северский р-н, Смоленская ст-ца, Грушевая (Садовод-2 тер. СНТ) ул, уч 79а
5.2.	Дополнительные сведения о местоположении	—
6.	Иные сведения	—

3. Пояснения к сведениям об объекте недвижимости с кадастровым номером 23:26:0000000:911 :

1.	—

1. Сведения о характерных точках контура объекта недвижимости с кадастровым номером 23:26:0000000:957 :

Система координат МСК 23, зона 1 Зона № 1

Обозначение характерных точек границ	Содержатся в Едином государственном реестре недвижимости			Определены в ходе выполнения комплексных кадастровых работ			Метод определения координат	Формулы, примененные для расчета средней квадратической погрешности определения координат характерных точек (Mt), м, с подставленными в такие формулы значениями и итоговые (вычисленные) значения Mt, м
	координаты, м		Радиус, м	координаты, м		Радиус, м		
	X	Y	R	X	Y	R		
1	2	3	4	5	6	7	8	9
н109600О	—	—	—	456 531,06	1 367 480,23	—	Метод спутниковых геодезических измерений (определений)	√(m0^2 + m1^2) = √(0,07^2 + 0,07^2) = 0,10
н109601О	—	—	—	456 529,97	1 367 485,16	—		
н109602О	—	—	—	456 526,10	1 367 484,31	—		

1	2	3	4	5	6	7	8	9
н109603О	—	—	—	456 527,19	1 367 479,38	—	Метод спутниковых геодезических измерений (определений)	√(m0^2 + m1^2) = √(0,07^2 + 0,07^2) = 0,10
н109600О	—	—	—	456 531,06	1 367 480,23	—		

2. Сведения о характеристиках объекта недвижимости с кадастровым номером 23:26:0000000:957 :

№ п/п	Наименование характеристики	Значение характеристики
1	2	3
1.	Вид объекта недвижимости	Здание
2.	Ранее присвоенный государственный учетный номер (инвентарный) здания, сооружения, объекта незавершенного строительства	—
3.	Кадастровый номер земельного участка (земельных участков), в границах которого (которых) расположены здание, сооружение, объект незавершенного строительства	23:26:1001002:409
4.	Уникальный учетный номер кадастрового квартала, в границах которого расположены здание, сооружение, объект незавершенного строительства	23:26:1001002
5.	Адрес здания, сооружения, объекта незавершенного строительства	—
5.1.	Сведения о местоположении здания, сооружения, объекта незавершенного строительства (при отсутствии адреса) в структурированном в соответствии с федеральной информационной адресной системой виде	Российская Федерация, Краснодарский край, Северский р-н, Смоленская ст-ца, Цветочная (Садовод-2 тер. СНТ) ул, д 38
5.2.	Дополнительные сведения о местоположении	—
6.	Иные сведения	—

3. Пояснения к сведениям об объекте недвижимости с кадастровым номером 23:26:0000000:957 :

1.	—

1. Сведения о характерных точках контура объекта недвижимости с кадастровым номером 23:26:1001002:513 :

Система координат МСК 23, зона 1 Зона № 1

Обозначение характерных точек границ	Содержатся в Едином государственном реестре недвижимости			Определены в ходе выполнения комплексных кадастровых работ			Метод определения координат	Формулы, примененные для расчета средней квадратической погрешности определения координат характерных точек (Mt), м, с подставленными в такие формулы значениями и итоговые (вычисленные) значения Mt, м
	координаты, м		Радиус, м	координаты, м		Радиус, м		
	X	Y	R	X	Y	R		
1	2	3	4	5	6	7	8	9
н110168О	—	—	—	456 744,92	1 367 715,41	—	Метод спутниковых геодезических измерений (определений)	√(m0^2 + m1^2) = √(0,07^2 + 0,07^2) = 0,10
н110169О	—	—	—	456 743,36	1 367 722,30	—		
н110170О	—	—	—	456 738,00	1 367 721,09	—		
н110171О	—	—	—	456 739,56	1 367 714,20	—		
н110168О	—	—	—	456 744,92	1 367 715,41	—		

2. Сведения о характеристиках объекта недвижимости с кадастровым номером 23:26:1001002:513 :

№ п/п	Наименование характеристики	Значение характеристики
1	2	3
1.	Вид объекта недвижимости	Здание
2.	Ранее присвоенный государственный учетный номер (инвентарный) здания, сооружения, объекта незавершенного строительства	—
3.	Кадастровый номер земельного участка (земельных участков), в границах которого (которых) расположены здание, сооружение, объект незавершенного строительства	23:26:1001002:502
4.	Уникальный учетный номер кадастрового квартала, в границах которого расположены здание, сооружение, объект незавершенного строительства	23:26:1001002

1	2	3
5.	Адрес здания, сооружения, объекта незавершенного строительства	—
5.1.	Сведения о местоположении здания, сооружения, объекта незавершенного строительства (при отсутствии адреса) в структурированном в соответствии с федеральной информационной адресной системой виде	Российская Федерация, Краснодарский край, Северский р-н, Черноморский пгт, Дружба садовое товарищество снт, уч 19
5.2.	Дополнительные сведения о местоположении	—
6.	Иные сведения	—

3. Пояснения к сведениям об объекте недвижимости с кадастровым номером 23:26:1001002:513 :

1.	—

1. Сведения о характерных точках контура объекта недвижимости с кадастровым номером 23:26:1001002:529 :

Система координат МСК 23, зона 1 Зона № 1

Обозначение характерных точек границ	Содержатся в Едином государственном реестре недвижимости			Определены в ходе выполнения комплексных кадастровых работ			Метод определения координат	Формулы, примененные для расчета средней квадратической погрешности определения координат характерных точек (Mt), м, с подставленными в такие формулы значениями и итоговые (вычисленные) значения Mt, м
	координаты, м		Радиус, м	координаты, м		Радиус, м		
	X	Y	R	X	Y	R		
1	2	3	4	5	6	7	8	9
н11024 1О	—	—	—	456 899,91	1 367 760,04	—	Метод спутниковых геодезических измерений (определений)	√(m0^2 + m1^2) = √(0,07^2 + 0,07^2) = 0,10
н11024 2О	—	—	—	456 893,36	1 367 758,71	—		
н11024 3О	—	—	—	456 895,07	1 367 750,28	—		
н11024 4О	—	—	—	456 901,62	1 367 751,61	—		
н11024 1О	—	—	—	456 899,91	1 367 760,04	—		

2. Сведения о характеристиках объекта недвижимости с кадастровым номером 23:26:1001002:529 :

№ п/п	Наименование характеристики	Значение характеристики
1	2	3
1.	Вид объекта недвижимости	Здание

1	2	3
2.	Ранее присвоенный государственный учетный номер (инвентарный) здания, сооружения, объекта незавершенного строительства	—
3.	Кадастровый номер земельного участка (земельных участков), в границах которого (которых) расположены здание, сооружение, объект незавершенного строительства	23:26:1001002:188
4.	Уникальный учетный номер кадастрового квартала, в границах которого расположены здание, сооружение, объект незавершенного строительства	23:26:1001002
5.	Адрес здания, сооружения, объекта незавершенного строительства	—
5.1.	Сведения о местоположении здания, сооружения, объекта незавершенного строительства (при отсутствии адреса) в структурированном в соответствии с федеральной информационной адресной системой виде	353254, Российская Федерация, Краснодарский край, Северский р-н, д уч-к 8
5.2.	Дополнительные сведения о местоположении	—
6.	Иные сведения	—

3. Пояснения к сведениям об объекте недвижимости с кадастровым номером 23:26:1001002:529 :

1.	—

1. Сведения о характерных точках контура объекта недвижимости с кадастровым номером 23:26:1001002:570 :

Система координат МСК 23, зона 1 Зона № 1

Обозначение характерных точек границ	Содержатся в Едином государственном реестре недвижимости			Определены в ходе выполнения комплексных кадастровых работ			Метод определения координат	Формулы, примененные для расчета средней квадратической погрешности определения координат характерных точек (Mt), м, с подставленными в такие формулы значениями и итоговые (вычисленные) значения Mt, м
	координаты, м		Радиус, м	координаты, м		Радиус, м		
	X	Y	R	X	Y	R		
1	2	3	4	5	6	7	8	9
н109828О	—	—	—	456 532,61	1 367 367,99	—	Метод спутниковых геодезических измерений (определений)	√(m0^2 + m1^2) = √(0,07^2 + 0,07^2) = 0,10
н109829О	—	—	—	456 531,53	1 367 373,78	—		
н109830О	—	—	—	456 525,10	1 367 372,58	—		

1	2	3	4	5	6	7	8	9
н109831О	—	—	—	456 526,18	1 367 366,79	—	Метод спутниковых геодезических измерений (определений)	√(m0^2 + m1^2) = √(0,07^2 + 0,07^2) = 0,10
н109828О	—	—	—	456 532,61	1 367 367,99	—		

2. Сведения о характеристиках объекта недвижимости с кадастровым номером 23:26:1001002:570 :

№ п/п	Наименование характеристики	Значение характеристики
1	2	3
1.	Вид объекта недвижимости	Здание
2.	Ранее присвоенный государственный учетный номер (инвентарный) здания, сооружения, объекта незавершенного строительства	—
3.	Кадастровый номер земельного участка (земельных участков), в границах которого (которых) расположены здание, сооружение, объект незавершенного строительства	23:26:1001002:260
4.	Уникальный учетный номер кадастрового квартала, в границах которого расположены здание, сооружение, объект незавершенного строительства	23:26:1001002
5.	Адрес здания, сооружения, объекта незавершенного строительства	—
5.1.	Сведения о местоположении здания, сооружения, объекта незавершенного строительства (при отсутствии адреса) в структурированном в соответствии с федеральной информационной адресной системой виде	Российская Федерация, Краснодарский край, Северский р-н, Смоленская ст-ца, Грушевая (Садовод-2 тер. СНТ) ул, д 97
5.2.	Дополнительные сведения о местоположении	—
6.	Иные сведения	—

3. Пояснения к сведениям об объекте недвижимости с кадастровым номером 23:26:1001002:570 :

1.	—

1. Сведения о характерных точках контура объекта недвижимости с кадастровым номером 23:26:1001002:571 :

Система координат МСК 23, зона 1 Зона № 1

Обозначение характерных точек границ	Содержатся в Едином государственном реестре недвижимости			Определены в ходе выполнения комплексных кадастровых работ			Метод определения координат	Формулы, примененные для расчета средней квадратической погрешности определения координат характерных точек (Mt), м, с подставленными в такие формулы значениями и итоговые (вычисленные) значения Mt, м
	координаты, м		Радиус, м	координаты, м		Радиус, м		
	X	Y	R	X	Y	R		
1	2	3	4	5	6	7	8	9
н109832О	—	—	—	456 576,38	1 367 648,18	—	Метод спутниковых геодезических измерений (определений)	√(m0^2 + m1^2) = √(0,07^2 + 0,07^2) = 0,10
н109833О	—	—	—	456 582,74	1 367 649,35	—		
н109834О	—	—	—	456 581,80	1 367 654,48	—		
н109835О	—	—	—	456 575,44	1 367 653,31	—		
н109832О	—	—	—	456 576,38	1 367 648,18	—		

2. Сведения о характеристиках объекта недвижимости с кадастровым номером 23:26:1001002:571 :

№ п/п	Наименование характеристики	Значение характеристики
1	2	3
1.	Вид объекта недвижимости	Здание
2.	Ранее присвоенный государственный учетный номер (инвентарный) здания, сооружения, объекта незавершенного строительства	—
3.	Кадастровый номер земельного участка (земельных участков), в границах которого (которых) расположены здание, сооружение, объект незавершенного строительства	23:26:1001002:308
4.	Уникальный учетный номер кадастрового квартала, в границах которого расположены здание, сооружение, объект незавершенного строительства	23:26:1001002

1	2	3
5.	Адрес здания, сооружения, объекта незавершенного строительства	—
5.1.	Сведения о местоположении здания, сооружения, объекта незавершенного строительства (при отсутствии адреса) в структурированном в соответствии с федеральной информационной адресной системой виде	Российская Федерация, Краснодарский край, Северский р-н, Смоленская ст-ца, Садовод-2 снт, д 1
5.2.	Дополнительные сведения о местоположении	ул.Ореховая
6.	Иные сведения	—

3. Пояснения к сведениям об объекте недвижимости с кадастровым номером 23:26:1001002:571 :

1.	—

1. Сведения о характерных точках контура объекта недвижимости с кадастровым номером 23:26:1001002:572 :

Система координат МСК 23, зона 1 Зона № 1

Обозначение характерных точек границ	Содержатся в Едином государственном реестре недвижимости			Определены в ходе выполнения комплексных кадастровых работ			Метод определения координат	Формулы, примененные для расчета средней квадратической погрешности определения координат характерных точек (Mt), м, с подставленными в такие формулы значениями и итоговые (вычисленные) значения Mt, м
	координаты, м		Радиус, м	координаты, м		Радиус, м		
	X	Y	R	X	Y	R		
1	2	3	4	5	6	7	8	9
н109873О	—	—	—	456 788,19	1 367 395,65	—	Метод спутниковых геодезических измерений (определений)	√(m0^2 + m1^2) = √(0,07^2 + 0,07^2) = 0,10
н109874О	—	—	—	456 782,22	1 367 394,39	—		
н109875О	—	—	—	456 783,00	1 367 390,70	—		
н109876О	—	—	—	456 788,97	1 367 391,96	—		
н109873О	—	—	—	456 788,19	1 367 395,65	—		

2. Сведения о характеристиках объекта недвижимости с кадастровым номером 23:26:1001002:572 :

№ п/п	Наименование характеристики	Значение характеристики
1	2	3
1.	Вид объекта недвижимости	Здание

1	2	3
2.	Ранее присвоенный государственный учетный номер (инвентарный) здания, сооружения, объекта незавершенного строительства	—
3.	Кадастровый номер земельного участка (земельных участков), в границах которого (которых) расположены здание, сооружение, объект незавершенного строительства	23:26:1001002:468
4.	Уникальный учетный номер кадастрового квартала, в границах которого расположены здание, сооружение, объект незавершенного строительства	23:26:1001002
5.	Адрес здания, сооружения, объекта незавершенного строительства	—
5.1.	Сведения о местоположении здания, сооружения, объекта незавершенного строительства (при отсутствии адреса) в структурированном в соответствии с федеральной информационной адресной системой виде	Российская Федерация, Краснодарский край, Северский р-н, Смоленская ст-ца, Грушевая (Садовод-2 тер. СНТ) ул, уч 88
5.2.	Дополнительные сведения о местоположении	—
6.	Иные сведения	—

3. Пояснения к сведениям об объекте недвижимости с кадастровым номером 23:26:1001002:572 :

1.	—

1. Сведения о характерных точках контура объекта недвижимости с кадастровым номером 23:26:1001002:573 :

Система координат МСК 23, зона 1 Зона № 1

Обозначение характерных точек границ	Содержатся в Едином государственном реестре недвижимости			Определены в ходе выполнения комплексных кадастровых работ			Метод определения координат	Формулы, примененные для расчета средней квадратической погрешности определения координат характерных точек (Mt), м, с подставленными в такие формулы значениями и итоговые (вычисленные) значения Mt, м
	координаты, м		Радиус, м	координаты, м		Радиус, м		
	X	Y	R	X	Y	R		
1	2	3	4	5	6	7	8	9
н109840О	—	—	—	456 539,22	1 367 570,52	—	Метод спутниковых геодезических измерений (определений)	√(m0^2 + m1^2) = √(0,07^2 + 0,07^2) = 0,10
н109841О	—	—	—	456 537,87	1 367 576,73	—		
н109842О	—	—	—	456 532,66	1 367 575,60	—		

1	2	3	4	5	6	7	8	9
н109843О	—	—	—	456 534,01	1 367 569,39	—	Метод спутниковых геодезических измерений (определений)	√(m0^2 + m1^2) = √(0,07^2 + 0,07^2) = 0,10
н109840О	—	—	—	456 539,22	1 367 570,52	—		

2. Сведения о характеристиках объекта недвижимости с кадастровым номером 23:26:1001002:573 :

№ п/п	Наименование характеристики	Значение характеристики
1	2	3
1.	Вид объекта недвижимости	Здание
2.	Ранее присвоенный государственный учетный номер (инвентарный) здания, сооружения, объекта незавершенного строительства	—
3.	Кадастровый номер земельного участка (земельных участков), в границах которого (которых) расположены здание, сооружение, объект незавершенного строительства	23:26:1001002:353
4.	Уникальный учетный номер кадастрового квартала, в границах которого расположены здание, сооружение, объект незавершенного строительства	23:26:1001002
5.	Адрес здания, сооружения, объекта незавершенного строительства	—
5.1.	Сведения о местоположении здания, сооружения, объекта незавершенного строительства (при отсутствии адреса) в структурированном в соответствии с федеральной информационной адресной системой виде	Российская Федерация, Краснодарский край, Северский р-н, Смоленская ст-ца, Сиреневая (Садовод-2 тер. СНТ) ул, уч 10
5.2.	Дополнительные сведения о местоположении	—
6.	Иные сведения	—

3. Пояснения к сведениям об объекте недвижимости с кадастровым номером 23:26:1001002:573 :

1.	—

1. Сведения о характерных точках контура объекта недвижимости с кадастровым номером 23:26:1001002:574 :

Система координат МСК 23, зона 1 Зона № 1

Обозначение характерных точек границ	Содержатся в Едином государственном реестре недвижимости			Определены в ходе выполнения комплексных кадастровых работ			Метод определения координат	Формулы, примененные для расчета средней квадратической погрешности определения координат характерных точек (Mt), м, с подставленными в такие формулы значениями и итоговые (вычисленные) значения Mt, м
	координаты, м		Радиус, м	координаты, м		Радиус, м		
	X	Y	R	X	Y	R		
1	2	3	4	5	6	7	8	9
н109844О	—	—	—	456 452,23	1 367 355,24	—	Метод спутниковых геодезических измерений (определений)	√(m0^2 + m1^2) = √(0,07^2 + 0,07^2) = 0,10
н109845О	—	—	—	456 453,44	1 367 349,80	—		
н109846О	—	—	—	456 459,48	1 367 351,14	—		
н109847О	—	—	—	456 458,28	1 367 356,58	—		
н109844О	—	—	—	456 452,23	1 367 355,24	—		

2. Сведения о характеристиках объекта недвижимости с кадастровым номером 23:26:1001002:574 :

№ п/п	Наименование характеристики	Значение характеристики
1	2	3
1.	Вид объекта недвижимости	Здание
2.	Ранее присвоенный государственный учетный номер (инвентарный) здания, сооружения, объекта незавершенного строительства	—
3.	Кадастровый номер земельного участка (земельных участков), в границах которого (которых) расположены здание, сооружение, объект незавершенного строительства	23:26:1001002:294
4.	Уникальный учетный номер кадастрового квартала, в границах которого расположены здание, сооружение, объект незавершенного строительства	23:26:1001002

1	2	3
5.	Адрес здания, сооружения, объекта незавершенного строительства	—
5.1.	Сведения о местоположении здания, сооружения, объекта незавершенного строительства (при отсутствии адреса) в структурированном в соответствии с федеральной информационной адресной системой виде	Российская Федерация, Краснодарский край, Северский р-н, Смоленская ст-ца, Грушевая (Садовод-2 тер. СНТ) ул, уч 99А
5.2.	Дополнительные сведения о местоположении	—
6.	Иные сведения	—

3. Пояснения к сведениям об объекте недвижимости с кадастровым номером 23:26:1001002:574 :

1.	—

1. Сведения о характерных точках контура объекта недвижимости с кадастровым номером 23:26:1001002:576 :

Система координат МСК 23, зона 1 Зона № 1

Обозначение характерных точек границ	Содержатся в Едином государственном реестре недвижимости			Определены в ходе выполнения комплексных кадастровых работ			Метод определения координат	Формулы, примененные для расчета средней квадратической погрешности определения координат характерных точек (Mt), м, с подставленными в такие формулы значениями и итоговые (вычисленные) значения Mt, м
	координаты, м		Радиус, м	координаты, м		Радиус, м		
	X	Y	R	X	Y	R		
1	2	3	4	5	6	7	8	9
н109848О	—	—	—	456 785,68	1 367 530,58	—	Метод спутниковых геодезических измерений (определений)	√(m0^2 + m1^2) = √(0,07^2 + 0,07^2) = 0,10
н109849О	—	—	—	456 794,93	1 367 532,86	—		
н109850О	—	—	—	456 793,27	1 367 539,60	—		
н109851О	—	—	—	456 784,02	1 367 537,32	—		
н109848О	—	—	—	456 785,68	1 367 530,58	—		

2. Сведения о характеристиках объекта недвижимости с кадастровым номером 23:26:1001002:576 :

№ п/п	Наименование характеристики	Значение характеристики
1	2	3
1.	Вид объекта недвижимости	Здание

1	2	3
2.	Ранее присвоенный государственный учетный номер (инвентарный) здания, сооружения, объекта незавершенного строительства	—
3.	Кадастровый номер земельного участка (земельных участков), в границах которого (которых) расположены здание, сооружение, объект незавершенного строительства	23:26:1001002:454
4.	Уникальный учетный номер кадастрового квартала, в границах которого расположены здание, сооружение, объект незавершенного строительства	23:26:1001002
5.	Адрес здания, сооружения, объекта незавершенного строительства	—
5.1.	Сведения о местоположении здания, сооружения, объекта незавершенного строительства (при отсутствии адреса) в структурированном в соответствии с федеральной информационной адресной системой виде	Российская Федерация, Краснодарский край, Северский р-н, Смоленская ст-ца, Цветочная (Садовод-2 тер. СНТ) ул, уч 63А
5.2.	Дополнительные сведения о местоположении	—
6.	Иные сведения	—

3. Пояснения к сведениям об объекте недвижимости с кадастровым номером 23:26:1001002:576 :

1.	—

1. Сведения о характерных точках контура объекта недвижимости с кадастровым номером 23:26:1001002:577 :

Система координат МСК 23, зона 1 Зона № 1

Обозначение характерных точек границ	Содержатся в Едином государственном реестре недвижимости			Определены в ходе выполнения комплексных кадастровых работ			Метод определения координат	Формулы, примененные для расчета средней квадратической погрешности определения координат характерных точек (Mt), м, с подставленными в такие формулы значениями и итоговые (вычисленные) значения Mt, м
	координаты, м		Радиус, м	координаты, м		Радиус, м		
	X	Y	R	X	Y	R		
1	2	3	4	5	6	7	8	9
н109852О	—	—	—	456 698,62	1 367 498,57	—	Метод спутниковых геодезических измерений (определений)	√(m0^2 + m1^2) = √(0,07^2 + 0,07^2) = 0,10
н109853О	—	—	—	456 692,21	1 367 497,20	—		
н109854О	—	—	—	456 693,49	1 367 491,20	—		

1	2	3	4	5	6	7	8	9
н109855О	—	—	—	456 699,90	1 367 492,57	—	Метод спутниковых геодезических измерений (определений)	√(m0^2 + m1^2) = √(0,07^2 + 0,07^2) = 0,10
н109852О	—	—	—	456 698,62	1 367 498,57	—		

2. Сведения о характеристиках объекта недвижимости с кадастровым номером 23:26:1001002:577 :

№ п/п	Наименование характеристики	Значение характеристики
1	2	3
1.	Вид объекта недвижимости	Здание
2.	Ранее присвоенный государственный учетный номер (инвентарный) здания, сооружения, объекта незавершенного строительства	—
3.	Кадастровый номер земельного участка (земельных участков), в границах которого (которых) расположены здание, сооружение, объект незавершенного строительства	23:26:1001002:663
4.	Уникальный учетный номер кадастрового квартала, в границах которого расположены здание, сооружение, объект незавершенного строительства	23:26:1001002
5.	Адрес здания, сооружения, объекта незавершенного строительства	—
5.1.	Сведения о местоположении здания, сооружения, объекта незавершенного строительства (при отсутствии адреса) в структурированном в соответствии с федеральной информационной адресной системой виде	Российская Федерация, Краснодарский край, Северский р-н, Смоленская ст-ца, Садовод-2 снт, д 48
5.2.	Дополнительные сведения о местоположении	—
6.	Иные сведения	—

3. Пояснения к сведениям об объекте недвижимости с кадастровым номером 23:26:1001002:577 :

1.	—

1. Сведения о характерных точках контура объекта недвижимости с кадастровым номером 23:26:1001002:578 :

Система координат МСК 23, зона 1 Зона № 1

Обозначение характерных точек границ	Содержатся в Едином государственном реестре недвижимости			Определены в ходе выполнения комплексных кадастровых работ			Метод определения координат	Формулы, примененные для расчета средней квадратической погрешности определения координат характерных точек (Mt), м, с подставленными в такие формулы значениями и итоговые (вычисленные) значения Mt, м
	координаты, м		Радиус, м	координаты, м		Радиус, м		
	X	Y	R	X	Y	R		
1	2	3	4	5	6	7	8	9
н110058О	—	—	—	456 389,60	1 367 514,92	—	Метод спутниковых геодезических измерений (определений)	√(m0^2 + m1^2) = √(0,07^2 + 0,07^2) = 0,10
н110053О	—	—	—	456 388,05	1 367 522,00	—		
н110056О	—	—	—	456 392,05	1 367 522,82	—		
н110066О	—	—	—	456 391,92	1 367 523,40	—		
н110067О	—	—	—	456 396,90	1 367 524,51	—		
н110048О	—	—	—	456 398,10	1 367 519,12	—		
н110060О	—	—	—	456 394,72	1 367 518,36	—		
н110059О	—	—	—	456 393,84	1 367 515,84	—		
н110058О	—	—	—	456 389,60	1 367 514,92	—		

2. Сведения о характеристиках объекта недвижимости с кадастровым номером 23:26:1001002:578 :

№ п/п	Наименование характеристики	Значение характеристики
1	2	3
1.	Вид объекта недвижимости	Здание
2.	Ранее присвоенный государственный учетный номер (инвентарный) здания, сооружения, объекта незавершенного строительства	—

1	2	3
3.	Кадастровый номер земельного участка (земельных участков), в границах которого (которых) расположены здание, сооружение, объект незавершенного строительства	23:26:1001002:394
4.	Уникальный учетный номер кадастрового квартала, в границах которого расположены здание, сооружение, объект незавершенного строительства	23:26:1001002
5.	Адрес здания, сооружения, объекта незавершенного строительства	—
5.1.	Сведения о местоположении здания, сооружения, объекта незавершенного строительства (при отсутствии адреса) в структурированном в соответствии с федеральной информационной адресной системой виде	Российская Федерация, Краснодарский край, Северский р-н
5.2.	Дополнительные сведения о местоположении	с/т Садовод-2 уч 28
6.	Иные сведения	—

3. Пояснения к сведениям об объекте недвижимости с кадастровым номером 23:26:1001002:578 :

1.	—

1. Сведения о характерных точках контура объекта недвижимости с кадастровым номером 23:26:1001002:580 :

Система координат МСК 23, зона 1 Зона № 1

Обозначение характерных точек границ	Содержатся в Едином государственном реестре недвижимости			Определены в ходе выполнения комплексных кадастровых работ			Метод определения координат	Формулы, примененные для расчета средней квадратической погрешности определения координат характерных точек (Mt), м, с подставленными в такие формулы значениями и итоговые (вычисленные) значения Mt, м
	координаты, м		Радиус, м	координаты, м		Радиус, м		
	X	Y	R	X	Y	R		
1	2	3	4	5	6	7	8	9
н109877O	—	—	—	456 780,94	1 367 413,41	—	Метод спутниковых геодезических измерений (определений)	√(m0^2 + m1^2) = √(0,07^2 + 0,07^2) = 0,10
н109878O	—	—	—	456 781,68	1 367 409,65	—		
н109879O	—	—	—	456 785,10	1 367 410,32	—		
н109880O	—	—	—	456 784,36	1 367 414,08	—		

1	2	3	4	5	6	7	8	9
н109877О	—	—	—	456 780,94	1 367 413,41	—	Метод спутниковых геодезических измерений (определений)	√(m0^2 + m1^2) = √(0,07^2 + 0,07^2) = 0,10

2. Сведения о характеристиках объекта недвижимости с кадастровым номером 23:26:1001002:580 :

№ п/п	Наименование характеристики	Значение характеристики
1	2	3
1.	Вид объекта недвижимости	Здание
2.	Ранее присвоенный государственный учетный номер (инвентарный) здания, сооружения, объекта незавершенного строительства	—
3.	Кадастровый номер земельного участка (земельных участков), в границах которого (которых) расположены здание, сооружение, объект незавершенного строительства	23:26:1001002:468
4.	Уникальный учетный номер кадастрового квартала, в границах которого расположены здание, сооружение, объект незавершенного строительства	23:26:1001002
5.	Адрес здания, сооружения, объекта незавершенного строительства	—
5.1.	Сведения о местоположении здания, сооружения, объекта незавершенного строительства (при отсутствии адреса) в структурированном в соответствии с федеральной информационной адресной системой виде	Российская Федерация, Краснодарский край, Северский р-н, Смоленская ст-ца, Грушевая (Садовод-2 тер. СНТ) ул, уч 88
5.2.	Дополнительные сведения о местоположении	—
6.	Иные сведения	—

3. Пояснения к сведениям об объекте недвижимости с кадастровым номером 23:26:1001002:580 :

1.	—

1. Сведения о характерных точках контура объекта недвижимости с кадастровым номером 23:26:1001002:581 :

Система координат МСК 23, зона 1 Зона № 1

Обозначение характерных точек границ	Содержатся в Едином государственном реестре недвижимости			Определены в ходе выполнения комплексных кадастровых работ			Метод определения координат	Формулы, примененные для расчета средней квадратической погрешности определения координат характерных точек (Mt), м, с подставленными в такие формулы значениями и итоговые (вычисленные) значения Mt, м
	координаты, м		Радиус, м	координаты, м		Радиус, м		
	X	Y	R	X	Y	R		

1	2	3	4	5	6	7	8	9
н109881О	—	—	—	456 397,83	1 367 544,23	—	Метод спутниковых геодезических измерений (определений)	√(m0^2 + m1^2) = √(0,07^2 + 0,07^2) = 0,10
н109882О	—	—	—	456 390,96	1 367 542,88	—		
н109883О	—	—	—	456 392,35	1 367 535,75	—		
н109884О	—	—	—	456 399,23	1 367 537,09	—		
н109881О	—	—	—	456 397,83	1 367 544,23	—		

2. Сведения о характеристиках объекта недвижимости с кадастровым номером 23:26:1001002:581 :

№ п/п	Наименование характеристики	Значение характеристики
1	2	3
1.	Вид объекта недвижимости	Здание
2.	Ранее присвоенный государственный учетный номер (инвентарный) здания, сооружения, объекта незавершенного строительства	—
3.	Кадастровый номер земельного участка (земельных участков), в границах которого (которых) расположены здание, сооружение, объект незавершенного строительства	23:26:1001002:380
4.	Уникальный учетный номер кадастрового квартала, в границах которого расположены здание, сооружение, объект незавершенного строительства	23:26:1001002
5.	Адрес здания, сооружения, объекта незавершенного строительства	—
5.1.	Сведения о местоположении здания, сооружения, объекта незавершенного строительства (при отсутствии адреса) в структурированном в соответствии с федеральной информационной адресной системой виде	Российская Федерация, Краснодарский край, Северский р-н, Смоленская ст-ца, Садовод-2 снт, уч 15а
5.2.	Дополнительные сведения о местоположении	—
6.	Иные сведения	—

3. Пояснения к сведениям об объекте недвижимости с кадастровым номером 23:26:1001002:581 :

1.	—

1. Сведения о характерных точках контура объекта недвижимости с кадастровым номером 23:26:1001002:582 :

Система координат МСК 23, зона 1 Зона № 1

Обозначение характерных точек границ	Содержатся в Едином государственном реестре недвижимости			Определены в ходе выполнения комплексных кадастровых работ			Метод определения координат	Формулы, примененные для расчета средней квадратической погрешности определения координат характерных точек (Mt), м, с подставленными в такие формулы значениями и итоговые (вычисленные) значения Mt, м
	координаты, м		Радиус, м	координаты, м		Радиус, м		
	X	Y	R	X	Y	R		
1	2	3	4	5	6	7	8	9
н109885О	—	—	—	456 466,11	1 367 354,43	—	Метод спутниковых геодезических измерений (определений)	√(m0^2 + m1^2) = √(0,07^2 + 0,07^2) = 0,10
н109886О	—	—	—	456 468,39	1 367 344,76	—		
н109887О	—	—	—	456 474,12	1 367 346,11	—		
н109888О	—	—	—	456 471,84	1 367 355,78	—		
н109885О	—	—	—	456 466,11	1 367 354,43	—		

2. Сведения о характеристиках объекта недвижимости с кадастровым номером 23:26:1001002:582 :

№ п/п	Наименование характеристики	Значение характеристики
1	2	3
1.	Вид объекта недвижимости	Здание
2.	Ранее присвоенный государственный учетный номер (инвентарный) здания, сооружения, объекта незавершенного строительства	—
3.	Кадастровый номер земельного участка (земельных участков), в границах которого (которых) расположены здание, сооружение, объект незавершенного строительства	23:26:1001002:261
4.	Уникальный учетный номер кадастрового квартала, в границах которого расположены здание, сооружение, объект незавершенного строительства	23:26:1001002

1	2	3
5.	Адрес здания, сооружения, объекта незавершенного строительства	—
5.1.	Сведения о местоположении здания, сооружения, объекта незавершенного строительства (при отсутствии адреса) в структурированном в соответствии с федеральной информационной адресной системой виде	Российская Федерация, Краснодарский край, Северский р-н, Смоленская ст-ца, Грушевая (Садовод-2 тер. СНТ) ул, д 99
5.2.	Дополнительные сведения о местоположении	—
6.	Иные сведения	—

3. Пояснения к сведениям об объекте недвижимости с кадастровым номером 23:26:1001002:582 :

1.	—

1. Сведения о характерных точках контура объекта недвижимости с кадастровым номером 23:26:1001002:583 :

Система координат МСК 23, зона 1 Зона № 1

Обозначение характерных точек границ	Содержатся в Едином государственном реестре недвижимости			Определены в ходе выполнения комплексных кадастровых работ			Метод определения координат	Формулы, примененные для расчета средней квадратической погрешности определения координат характерных точек (Mt), м, с подставленными в такие формулы значениями и итоговые (вычисленные) значения Mt, м
	координаты, м		Радиус, м	координаты, м		Радиус, м		
	X	Y	R	X	Y	R		
1	2	3	4	5	6	7	8	9
н109889O	—	—	—	456 667,43	1 367 644,79	—	Метод спутниковых геодезических измерений (определений)	√(m0^2 + m1^2) = √(0,07^2 + 0,07^2) = 0,10
н109890O	—	—	—	456 660,80	1 367 642,52	—		
н109891O	—	—	—	456 662,97	1 367 636,22	—		
н109892O	—	—	—	456 669,59	1 367 638,50	—		
н109889O	—	—	—	456 667,43	1 367 644,79	—		

2. Сведения о характеристиках объекта недвижимости с кадастровым номером 23:26:1001002:583 :

№ п/п	Наименование характеристики	Значение характеристики
1	2	3
1.	Вид объекта недвижимости	Здание

1	2	3
2.	Ранее присвоенный государственный учетный номер (инвентарный) здания, сооружения, объекта незавершенного строительства	—
3.	Кадастровый номер земельного участка (земельных участков), в границах которого (которых) расположены здание, сооружение, объект незавершенного строительства	23:26:1001002:318
4.	Уникальный учетный номер кадастрового квартала, в границах которого расположены здание, сооружение, объект незавершенного строительства	23:26:1001002
5.	Адрес здания, сооружения, объекта незавершенного строительства	—
5.1.	Сведения о местоположении здания, сооружения, объекта незавершенного строительства (при отсутствии адреса) в структурированном в соответствии с федеральной информационной адресной системой виде	Российская Федерация, Краснодарский край, Северский р-н, Смоленская ст-ца, Садовод-2 снт, д 111
5.2.	Дополнительные сведения о местоположении	ул.Ореховая
6.	Иные сведения	—

3. Пояснения к сведениям об объекте недвижимости с кадастровым номером 23:26:1001002:583 :

1.	—

1. Сведения о характерных точках контура объекта недвижимости с кадастровым номером 23:26:1001002:584 :

Система координат МСК 23, зона 1 Зона № 1

Обозначение характерных точек границ	Содержатся в Едином государственном реестре недвижимости			Определены в ходе выполнения комплексных кадастровых работ			Метод определения координат	Формулы, примененные для расчета средней квадратической погрешности определения координат характерных точек (Mt), м, с подставленными в такие формулы значениями и итоговые (вычисленные) значения Mt, м
	координаты, м		Радиус, м	координаты, м		Радиус, м		
	X	Y	R	X	Y	R		
1	2	3	4	5	6	7	8	9
н110221О	—	—	—	456 916,43	1 367 599,65	—	Метод спутниковых геодезических измерений (определений)	√(m0^2 + m1^2) = √(0,07^2 + 0,07^2) = 0,10
н110222О	—	—	—	456 910,01	1 367 599,53	—		
н110223О	—	—	—	456 910,13	1 367 593,31	—		

1	2	3	4	5	6	7	8	9
н110224О	—	—	—	456 916,55	1 367 593,43	—	Метод спутниковых геодезических измерений (определений)	√(m0^2 + m1^2) = √(0,07^2 + 0,07^2) = 0,10
н110221О	—	—	—	456 916,43	1 367 599,65	—		

2. Сведения о характеристиках объекта недвижимости с кадастровым номером 23:26:1001002:584 :

№ п/п	Наименование характеристики	Значение характеристики
1	2	3
1.	Вид объекта недвижимости	Здание
2.	Ранее присвоенный государственный учетный номер (инвентарный) здания, сооружения, объекта незавершенного строительства	—
3.	Кадастровый номер земельного участка (земельных участков), в границах которого (которых) расположены здание, сооружение, объект незавершенного строительства	23:26:1001002:111
4.	Уникальный учетный номер кадастрового квартала, в границах которого расположены здание, сооружение, объект незавершенного строительства	23:26:1001002
5.	Адрес здания, сооружения, объекта незавершенного строительства	—
5.1.	Сведения о местоположении здания, сооружения, объекта незавершенного строительства (при отсутствии адреса) в структурированном в соответствии с федеральной информационной адресной системой виде	Российская Федерация, Краснодарский край, Северский р-н
5.2.	Дополнительные сведения о местоположении	с/т Груша уч 20/1
6.	Иные сведения	—

3. Пояснения к сведениям об объекте недвижимости с кадастровым номером 23:26:1001002:584 :

1.	—

1. Сведения о характерных точках контура объекта недвижимости с кадастровым номером 23:26:1001002:585 :

Система координат МСК 23, зона 1 Зона № 1

Обозначение характерных точек границ	Содержатся в Едином государственном реестре недвижимости			Определены в ходе выполнения комплексных кадастровых работ			Метод определения координат	Формулы, примененные для расчета средней квадратической погрешности определения координат характерных точек (Mt), м, с подставленными в такие формулы значениями и итоговые (вычисленные) значения Mt, м
	координаты, м		Радиус, м	координаты, м		Радиус, м		
	X	Y	R	X	Y	R		
1	2	3	4	5	6	7	8	9
н108894О	—	—	—	456 851,28	1 368 066,96	—	Метод спутниковых геодезических измерений (определений)	√(m0^2 + m1^2) = √(0,07^2 + 0,07^2) = 0,10
н108895О	—	—	—	456 850,79	1 368 072,45	—		
н108896О	—	—	—	456 844,40	1 368 071,88	—		
н108897О	—	—	—	456 844,89	1 368 066,38	—		
н108894О	—	—	—	456 851,28	1 368 066,96	—		

2. Сведения о характеристиках объекта недвижимости с кадастровым номером 23:26:1001002:585 :

№ п/п	Наименование характеристики	Значение характеристики
1	2	3
1.	Вид объекта недвижимости	Здание
2.	Ранее присвоенный государственный учетный номер (инвентарный) здания, сооружения, объекта незавершенного строительства	—
3.	Кадастровый номер земельного участка (земельных участков), в границах которого (которых) расположены здание, сооружение, объект незавершенного строительства	23:26:1001002:112
4.	Уникальный учетный номер кадастрового квартала, в границах которого расположены здание, сооружение, объект незавершенного строительства	23:26:1001002

1	2	3
5.	Адрес здания, сооружения, объекта незавершенного строительства	—
5.1.	Сведения о местоположении здания, сооружения, объекта незавершенного строительства (при отсутствии адреса) в структурированном в соответствии с федеральной информационной адресной системой виде	Российская Федерация, Краснодарский край, Северский р-н
5.2.	Дополнительные сведения о местоположении	с/т Груша уч 21/2
6.	Иные сведения	—

3. Пояснения к сведениям об объекте недвижимости с кадастровым номером 23:26:1001002:585 :

1.	—

1. Сведения о характерных точках контура объекта недвижимости с кадастровым номером 23:26:1001002:586 :

Система координат МСК 23, зона 1 Зона № 1

Обозначение характерных точек границ	Содержатся в Едином государственном реестре недвижимости			Определены в ходе выполнения комплексных кадастровых работ			Метод определения координат	Формулы, примененные для расчета средней квадратической погрешности определения координат характерных точек (Mt), м, с подставленными в такие формулы значениями и итоговые (вычисленные) значения Mt, м
	координаты, м		Радиус, м	координаты, м		Радиус, м		
	X	Y	R	X	Y	R		
1	2	3	4	5	6	7	8	9
н109893О	—	—	—	456 621,75	1 367 412,54	—	Метод спутниковых геодезических измерений (определений)	√(m0^2 + m1^2) = √(0,07^2 + 0,07^2) = 0,10
н109894О	—	—	—	456 615,31	1 367 411,43	—		
н109895О	—	—	—	456 616,56	1 367 404,19	—		
н109896О	—	—	—	456 623,00	1 367 405,30	—		
н109893О	—	—	—	456 621,75	1 367 412,54	—		

2. Сведения о характеристиках объекта недвижимости с кадастровым номером 23:26:1001002:586 :

№ п/п	Наименование характеристики	Значение характеристики
1	2	3
1.	Вид объекта недвижимости	Здание

1	2	3
2.	Ранее присвоенный государственный учетный номер (инвентарный) здания, сооружения, объекта незавершенного строительства	—
3.	Кадастровый номер земельного участка (земельных участков), в границах которого (которых) расположены здание, сооружение, объект незавершенного строительства	23:26:1001002:278
4.	Уникальный учетный номер кадастрового квартала, в границах которого расположены здание, сооружение, объект незавершенного строительства	23:26:1001002
5.	Адрес здания, сооружения, объекта незавершенного строительства	—
5.1.	Сведения о местоположении здания, сооружения, объекта незавершенного строительства (при отсутствии адреса) в структурированном в соответствии с федеральной информационной адресной системой виде	Российская Федерация, Краснодарский край, Северский р-н, Смоленская ст-ца, Садовод-2 снт, уч 77А
5.2.	Дополнительные сведения о местоположении	—
6.	Иные сведения	—

3. Пояснения к сведениям об объекте недвижимости с кадастровым номером 23:26:1001002:586 :

1.	—

1. Сведения о характерных точках контура объекта недвижимости с кадастровым номером 23:26:1001002:587 :

Система координат МСК 23, зона 1 Зона № 1

Обозначение характерных точек границ	Содержатся в Едином государственном реестре недвижимости			Определены в ходе выполнения комплексных кадастровых работ			Метод определения координат	Формулы, примененные для расчета средней квадратической погрешности определения координат характерных точек (Mt), м, с подставленными в такие формулы значениями и итоговые (вычисленные) значения Mt, м
	координаты, м		Радиус, м	координаты, м		Радиус, м		
	X	Y	R	X	Y	R		
1	2	3	4	5	6	7	8	9
н109897О	—	—	—	456 363,55	1 367 419,32	—	Метод спутниковых геодезических измерений (определений)	√(m0^2 + m1^2) = √(0,07^2 + 0,07^2) = 0,10
н109898О	—	—	—	456 361,80	1 367 426,96	—		
н109899О	—	—	—	456 355,44	1 367 425,50	—		

1	2	3	4	5	6	7	8	9
н109900О	—	—	—	456 357,19	1 367 417,86	—	Метод спутниковых геодезических измерений (определений)	√(m0^2 + m1^2) = √(0,07^2 + 0,07^2) = 0,10
н109897О	—	—	—	456 363,55	1 367 419,32	—		

2. Сведения о характеристиках объекта недвижимости с кадастровым номером 23:26:1001002:587 :

№ п/п	Наименование характеристики	Значение характеристики
1	2	3
1.	Вид объекта недвижимости	Здание
2.	Ранее присвоенный государственный учетный номер (инвентарный) здания, сооружения, объекта незавершенного строительства	—
3.	Кадастровый номер земельного участка (земельных участков), в границах которого (которых) расположены здание, сооружение, объект незавершенного строительства	23:26:1001002:422
4.	Уникальный учетный номер кадастрового квартала, в границах которого расположены здание, сооружение, объект незавершенного строительства	23:26:1001002
5.	Адрес здания, сооружения, объекта незавершенного строительства	—
5.1.	Сведения о местоположении здания, сооружения, объекта незавершенного строительства (при отсутствии адреса) в структурированном в соответствии с федеральной информационной адресной системой виде	Российская Федерация, Краснодарский край, Северский р-н, Смоленская ст-ца, Цветочная (Садовод-2 тер. СНТ) ул, уч 59
5.2.	Дополнительные сведения о местоположении	—
6.	Иные сведения	—

3. Пояснения к сведениям об объекте недвижимости с кадастровым номером 23:26:1001002:587 :

1.	—

1. Сведения о характерных точках контура объекта недвижимости с кадастровым номером 23:26:1001002:588 :

Система координат МСК 23, зона 1 Зона № 1

Обозначение характерных точек границ	Содержатся в Едином государственном реестре недвижимости			Определены в ходе выполнения комплексных кадастровых работ			Метод определения координат	Формулы, примененные для расчета средней квадратической погрешности определения координат характерных точек (Mt), м, с подставленными в такие формулы значениями и итоговые (вычисленные) значения Mt, м
	координаты, м		Радиус, м	координаты, м		Радиус, м		
	X	Y	R	X	Y	R		
1	2	3	4	5	6	7	8	9
н110262О	—	—	—	456 669,19	1 368 109,49	—	Метод спутниковых геодезических измерений (определений)	√(m0^2 + m1^2) = √(0,07^2 + 0,07^2) = 0,10
н110263О	—	—	—	456 672,37	1 368 113,38	—		
н110264О	—	—	—	456 669,16	1 368 116,00	—		
н110265О	—	—	—	456 665,98	1 368 112,11	—		
н110262О	—	—	—	456 669,19	1 368 109,49	—		

2. Сведения о характеристиках объекта недвижимости с кадастровым номером 23:26:1001002:588 :

№ п/п	Наименование характеристики	Значение характеристики
1	2	3
1.	Вид объекта недвижимости	Здание
2.	Ранее присвоенный государственный учетный номер (инвентарный) здания, сооружения, объекта незавершенного строительства	—
3.	Кадастровый номер земельного участка (земельных участков), в границах которого (которых) расположены здание, сооружение, объект незавершенного строительства	23:26:1001002:169
4.	Уникальный учетный номер кадастрового квартала, в границах которого расположены здание, сооружение, объект незавершенного строительства	23:26:1001002

1	2	3
5.	Адрес здания, сооружения, объекта незавершенного строительства	—
5.1.	Сведения о местоположении здания, сооружения, объекта незавершенного строительства (при отсутствии адреса) в структурированном в соответствии с федеральной информационной адресной системой виде	Российская Федерация, Краснодарский край, Северский р-н
5.2.	Дополнительные сведения о местоположении	с/т Груша, уч. 67
6.	Иные сведения	—

3. Пояснения к сведениям об объекте недвижимости с кадастровым номером 23:26:1001002:588 :

1.	—

1. Сведения о характерных точках контура объекта недвижимости с кадастровым номером 23:26:1001002:589 :

Система координат МСК 23, зона 1 Зона № 1

Обозначение характерных точек границ	Содержатся в Едином государственном реестре недвижимости			Определены в ходе выполнения комплексных кадастровых работ			Метод определения координат	Формулы, примененные для расчета средней квадратической погрешности определения координат характерных точек (Mt), м, с подставленными в такие формулы значениями и итоговые (вычисленные) значения Mt, м
	координаты, м		Радиус, м	координаты, м		Радиус, м		
	X	Y	R	X	Y	R		
1	2	3	4	5	6	7	8	9
н109533О	—	—	—	456 771,82	1 367 426,19	—	Метод спутниковых геодезических измерений (определений)	√(m0^2 + m1^2) = √(0,07^2 + 0,07^2) = 0,10
н109534О	—	—	—	456 761,40	1 367 424,10	—		
н109535О	—	—	—	456 762,72	1 367 417,53	—		
н109536О	—	—	—	456 773,14	1 367 419,62	—		
н109533О	—	—	—	456 771,82	1 367 426,19	—		

2. Сведения о характеристиках объекта недвижимости с кадастровым номером 23:26:1001002:589 :

№ п/п	Наименование характеристики	Значение характеристики
1	2	3
1.	Вид объекта недвижимости	Здание

1	2	3
2.	Ранее присвоенный государственный учетный номер (инвентарный) здания, сооружения, объекта незавершенного строительства	—
3.	Кадастровый номер земельного участка (земельных участков), в границах которого (которых) расположены здание, сооружение, объект незавершенного строительства	23:26:1001002:286
4.	Уникальный учетный номер кадастрового квартала, в границах которого расположены здание, сооружение, объект незавершенного строительства	23:26:1001002
5.	Адрес здания, сооружения, объекта незавершенного строительства	—
5.1.	Сведения о местоположении здания, сооружения, объекта незавершенного строительства (при отсутствии адреса) в структурированном в соответствии с федеральной информационной адресной системой виде	Российская Федерация, Краснодарский край, Северский р-н, Смоленская ст-ца, Садовод-2 снт, уч 89а
5.2.	Дополнительные сведения о местоположении	—
6.	Иные сведения	—

3. Пояснения к сведениям об объекте недвижимости с кадастровым номером 23:26:1001002:589 :

1.	—

1. Сведения о характерных точках контура объекта недвижимости с кадастровым номером 23:26:1001002:590 :

Система координат МСК 23, зона 1 Зона № 1

Обозначение характерных точек границ	Содержатся в Едином государственном реестре недвижимости			Определены в ходе выполнения комплексных кадастровых работ			Метод определения координат	Формулы, примененные для расчета средней квадратической погрешности определения координат характерных точек (Mt), м, с подставленными в такие формулы значениями и итоговые (вычисленные) значения Mt, м
	координаты, м		Радиус, м	координаты, м		Радиус, м		
	X	Y	R	X	Y	R		
1	2	3	4	5	6	7	8	9
н108898O	—	—	—	456 931,25	1 368 084,84	—	Метод спутниковых геодезических измерений (определений)	√(m0^2 + m1^2) = √(0,07^2 + 0,07^2) = 0,10
н108899O	—	—	—	456 923,50	1 368 084,15	—		
н108900O	—	—	—	456 923,96	1 368 078,95	—		

1	2	3	4	5	6	7	8	9
н108901О	—	—	—	456 931,71	1 368 079,64	—	Метод спутниковых геодезических измерений (определений)	√(m0^2 + m1^2) = √(0,07^2 + 0,07^2) = 0,10
н108898О	—	—	—	456 931,25	1 368 084,84	—		

2. Сведения о характеристиках объекта недвижимости с кадастровым номером 23:26:1001002:590 :

№ п/п	Наименование характеристики	Значение характеристики
1	2	3
1.	Вид объекта недвижимости	Здание
2.	Ранее присвоенный государственный учетный номер (инвентарный) здания, сооружения, объекта незавершенного строительства	—
3.	Кадастровый номер земельного участка (земельных участков), в границах которого (которых) расположены здание, сооружение, объект незавершенного строительства	23:26:1001002:171
4.	Уникальный учетный номер кадастрового квартала, в границах которого расположены здание, сооружение, объект незавершенного строительства	23:26:1001002
5.	Адрес здания, сооружения, объекта незавершенного строительства	—
5.1.	Сведения о местоположении здания, сооружения, объекта незавершенного строительства (при отсутствии адреса) в структурированном в соответствии с федеральной информационной адресной системой виде	Российская Федерация, Краснодарский край, Северский р-н
5.2.	Дополнительные сведения о местоположении	с/т Груша уч 7/2
6.	Иные сведения	—

3. Пояснения к сведениям об объекте недвижимости с кадастровым номером 23:26:1001002:590 :

1.	—

1. Сведения о характерных точках контура объекта недвижимости с кадастровым номером 23:26:1001002:591 :

Система координат МСК 23, зона 1 Зона № 1

Обозначение характерных точек границ	Содержатся в Едином государственном реестре недвижимости			Определены в ходе выполнения комплексных кадастровых работ			Метод определения координат	Формулы, примененные для расчета средней квадратической погрешности определения координат характерных точек (Mt), м, с подставленными в такие формулы значениями и итоговые (вычисленные) значения Mt, м
	координаты, м		Радиус, м	координаты, м		Радиус, м		
	X	Y	R	X	Y	R		
1	2	3	4	5	6	7	8	9
н109901О	—	—	—	456 503,80	1 367 358,84	—	Метод спутниковых геодезических измерений (определений)	√(m0^2 + m1^2) = √(0,07^2 + 0,07^2) = 0,10
н109902О	—	—	—	456 501,48	1 367 367,86	—		
н109903О	—	—	—	456 495,77	1 367 366,39	—		
н109904О	—	—	—	456 498,09	1 367 357,37	—		
н109901О	—	—	—	456 503,80	1 367 358,84	—		

2. Сведения о характеристиках объекта недвижимости с кадастровым номером 23:26:1001002:591 :

№ п/п	Наименование характеристики	Значение характеристики
1	2	3
1.	Вид объекта недвижимости	Здание
2.	Ранее присвоенный государственный учетный номер (инвентарный) здания, сооружения, объекта незавершенного строительства	—
3.	Кадастровый номер земельного участка (земельных участков), в границах которого (которых) расположены здание, сооружение, объект незавершенного строительства	23:26:1001002:256
4.	Уникальный учетный номер кадастрового квартала, в границах которого расположены здание, сооружение, объект незавершенного строительства	23:26:1001002

1	2	3
5.	Адрес здания, сооружения, объекта незавершенного строительства	—
5.1.	Сведения о местоположении здания, сооружения, объекта незавершенного строительства (при отсутствии адреса) в структурированном в соответствии с федеральной информационной адресной системой виде	Российская Федерация, Краснодарский край, Северский р-н, Смоленская ст-ца, Грушевая (Садовод-2 тер. СНТ) ул, уч 98
5.2.	Дополнительные сведения о местоположении	—
6.	Иные сведения	—

3. Пояснения к сведениям об объекте недвижимости с кадастровым номером 23:26:1001002:591 :

1.	—

1. Сведения о характерных точках контура объекта недвижимости с кадастровым номером 23:26:1001002:594 :

Система координат МСК 23, зона 1 Зона № 1

Обозначение характерных точек границ	Содержатся в Едином государственном реестре недвижимости			Определены в ходе выполнения комплексных кадастровых работ			Метод определения координат	Формулы, примененные для расчета средней квадратической погрешности определения координат характерных точек (Mt), м, с подставленными в такие формулы значениями и итоговые (вычисленные) значения Mt, м
	координаты, м		Радиус, м	координаты, м		Радиус, м		
	X	Y	R	X	Y	R		
1	2	3	4	5	6	7	8	9
н109905О	—	—	—	456 354,31	1 367 441,65	—	Метод спутниковых геодезических измерений (определений)	√(m0^2 + m1^2) = √(0,07^2 + 0,07^2) = 0,10
н109906О	—	—	—	456 347,23	1 367 440,27	—		
н109907О	—	—	—	456 348,28	1 367 434,89	—		
н109908О	—	—	—	456 355,36	1 367 436,27	—		
н109905О	—	—	—	456 354,31	1 367 441,65	—		

2. Сведения о характеристиках объекта недвижимости с кадастровым номером 23:26:1001002:594 :

№ п/п	Наименование характеристики	Значение характеристики
1	2	3
1.	Вид объекта недвижимости	Здание

1	2	3
2.	Ранее присвоенный государственный учетный номер (инвентарный) здания, сооружения, объекта незавершенного строительства	—
3.	Кадастровый номер земельного участка (земельных участков), в границах которого (которых) расположены здание, сооружение, объект незавершенного строительства	23:26:1001002:505
4.	Уникальный учетный номер кадастрового квартала, в границах которого расположены здание, сооружение, объект незавершенного строительства	23:26:1001002
5.	Адрес здания, сооружения, объекта незавершенного строительства	—
5.1.	Сведения о местоположении здания, сооружения, объекта незавершенного строительства (при отсутствии адреса) в структурированном в соответствии с федеральной информационной адресной системой виде	Российская Федерация, Краснодарский край, Северский р-н, Смоленская ст-ца, Цветочная (Садовод-2 тер. СНТ) ул, уч 60
5.2.	Дополнительные сведения о местоположении	—
6.	Иные сведения	—

3. Пояснения к сведениям об объекте недвижимости с кадастровым номером 23:26:1001002:594 :

1.	—

1. Сведения о характерных точках контура объекта недвижимости с кадастровым номером 23:26:1001002:596 :

Система координат МСК 23, зона 1 Зона № 1

Обозначение характерных точек границ	Содержатся в Едином государственном реестре недвижимости			Определены в ходе выполнения комплексных кадастровых работ			Метод определения координат	Формулы, примененные для расчета средней квадратической погрешности определения координат характерных точек (Mt), м, с подставленными в такие формулы значениями и итоговые (вычисленные) значения Mt, м
	координаты, м		Радиус, м	координаты, м		Радиус, м		
	X	Y	R	X	Y	R		
1	2	3	4	5	6	7	8	9
н109909О	—	—	—	456 589,28	1 367 579,46	—	Метод спутниковых геодезических измерений (определений)	√(m0^2 + m1^2) = √(0,07^2 + 0,07^2) = 0,10
н109910О	—	—	—	456 587,48	1 367 586,76	—		
н109911О	—	—	—	456 582,51	1 367 585,53	—		

1	2	3	4	5	6	7	8	9
н109912О	—	—	—	456 584,31	1 367 578,23	—	Метод спутниковых геодезических измерений (определений)	√(m0^2 + m1^2) = √(0,07^2 + 0,07^2) = 0,10
н109909О	—	—	—	456 589,28	1 367 579,46	—		

2. Сведения о характеристиках объекта недвижимости с кадастровым номером 23:26:1001002:596 :

№ п/п	Наименование характеристики	Значение характеристики
1	2	3
1.	Вид объекта недвижимости	Здание
2.	Ранее присвоенный государственный учетный номер (инвентарный) здания, сооружения, объекта незавершенного строительства	—
3.	Кадастровый номер земельного участка (земельных участков), в границах которого (которых) расположены здание, сооружение, объект незавершенного строительства	23:26:1001002:59
4.	Уникальный учетный номер кадастрового квартала, в границах которого расположены здание, сооружение, объект незавершенного строительства	23:26:1001002
5.	Адрес здания, сооружения, объекта незавершенного строительства	—
5.1.	Сведения о местоположении здания, сооружения, объекта незавершенного строительства (при отсутствии адреса) в структурированном в соответствии с федеральной информационной адресной системой виде	Российская Федерация, Краснодарский край, Северский р-н, Смоленская ст-ца, Сиреневая (Садовод-2 тер. СНТ) ул, д 9
5.2.	Дополнительные сведения о местоположении	—
6.	Иные сведения	—

3. Пояснения к сведениям об объекте недвижимости с кадастровым номером 23:26:1001002:596 :

1.	—

1. Сведения о характерных точках контура объекта недвижимости с кадастровым номером 23:26:1001002:597 :

Система координат МСК 23, зона 1 Зона № 1

Обозначение характерных точек границ	Содержатся в Едином государственном реестре недвижимости			Определены в ходе выполнения комплексных кадастровых работ			Метод определения координат	Формулы, примененные для расчета средней квадратической погрешности определения координат характерных точек (Mt), м, с подставленными в такие формулы значениями и итоговые (вычисленные) значения Mt, м
	координаты, м		Радиус, м	координаты, м		Радиус, м		
	X	Y	R	X	Y	R		
1	2	3	4	5	6	7	8	9
н110225О	—	—	—	456 890,13	1 367 528,42	—	Метод спутниковых геодезических измерений (определений)	√(m0^2 + m1^2) = √(0,07^2 + 0,07^2) = 0,10
н110226О	—	—	—	456 900,82	1 367 528,21	—		
н110227О	—	—	—	456 900,98	1 367 536,17	—		
н110228О	—	—	—	456 890,29	1 367 536,38	—		
н110225О	—	—	—	456 890,13	1 367 528,42	—		

2. Сведения о характеристиках объекта недвижимости с кадастровым номером 23:26:1001002:597 :

№ п/п	Наименование характеристики	Значение характеристики
1	2	3
1.	Вид объекта недвижимости	Здание
2.	Ранее присвоенный государственный учетный номер (инвентарный) здания, сооружения, объекта незавершенного строительства	—
3.	Кадастровый номер земельного участка (земельных участков), в границах которого (которых) расположены здание, сооружение, объект незавершенного строительства	23:26:1001002:87
4.	Уникальный учетный номер кадастрового квартала, в границах которого расположены здание, сооружение, объект незавершенного строительства	23:26:1001002

1	2	3
5.	Адрес здания, сооружения, объекта незавершенного строительства	—
5.1.	Сведения о местоположении здания, сооружения, объекта незавершенного строительства (при отсутствии адреса) в структурированном в соответствии с федеральной информационной адресной системой виде	Российская Федерация, Краснодарский край, Северский р-н, д 31/1
5.2.	Дополнительные сведения о местоположении	с/т Груша
6.	Иные сведения	—

3. Пояснения к сведениям об объекте недвижимости с кадастровым номером 23:26:1001002:597 :

1.	—

1. Сведения о характерных точках контура объекта недвижимости с кадастровым номером 23:26:1001002:598 :

Система координат МСК 23, зона 1 Зона № 1

Обозначение характерных точек границ	Содержатся в Едином государственном реестре недвижимости			Определены в ходе выполнения комплексных кадастровых работ			Метод определения координат	Формулы, примененные для расчета средней квадратической погрешности определения координат характерных точек (Mt), м, с подставленными в такие формулы значениями и итоговые (вычисленные) значения Mt, м
	координаты, м		Радиус, м	координаты, м		Радиус, м		
	X	Y	R	X	Y	R		
1	2	3	4	5	6	7	8	9
н109913О	—	—	—	456 827,71	1 367 387,26	—	Метод спутниковых геодезических измерений (определений)	√(m0^2 + m1^2) = √(0,07^2 + 0,07^2) = 0,10
н109914О	—	—	—	456 832,63	1 367 388,39	—		
н109915О	—	—	—	456 831,20	1 367 394,63	—		
н109916О	—	—	—	456 826,28	1 367 393,50	—		
н109913О	—	—	—	456 827,71	1 367 387,26	—		

2. Сведения о характеристиках объекта недвижимости с кадастровым номером 23:26:1001002:598 :

№ п/п	Наименование характеристики	Значение характеристики
1	2	3
1.	Вид объекта недвижимости	Здание

1	2	3
2.	Ранее присвоенный государственный учетный номер (инвентарный) здания, сооружения, объекта незавершенного строительства	—
3.	Кадастровый номер земельного участка (земельных участков), в границах которого (которых) расположены здание, сооружение, объект незавершенного строительства	23:26:1001002:295
4.	Уникальный учетный номер кадастрового квартала, в границах которого расположены здание, сооружение, объект незавершенного строительства	23:26:1001002
5.	Адрес здания, сооружения, объекта незавершенного строительства	—
5.1.	Сведения о местоположении здания, сооружения, объекта незавершенного строительства (при отсутствии адреса) в структурированном в соответствии с федеральной информационной адресной системой виде	Российская Федерация, Краснодарский край, Северский р-н, Смоленская ст-ца, Новая (Садовод-2 тер. СНТ) ул, уч 137
5.2.	Дополнительные сведения о местоположении	—
6.	Иные сведения	—

3. Пояснения к сведениям об объекте недвижимости с кадастровым номером 23:26:1001002:598 :

1.	—

1. Сведения о характерных точках контура объекта недвижимости с кадастровым номером 23:26:1001002:599 :

Система координат МСК 23, зона 1 Зона № 1

Обозначение характерных точек границ	Содержатся в Едином государственном реестре недвижимости			Определены в ходе выполнения комплексных кадастровых работ			Метод определения координат	Формулы, примененные для расчета средней квадратической погрешности определения координат характерных точек (Mt), м, с подставленными в такие формулы значениями и итоговые (вычисленные) значения Mt, м
	координаты, м		Радиус, м	координаты, м		Радиус, м		
	X	Y	R	X	Y	R		
1	2	3	4	5	6	7	8	9
н109917О	—	—	—	456 395,74	1 367 357,78	—	Метод спутниковых геодезических измерений (определений)	√(m0^2 + m1^2) = √(0,07^2 + 0,07^2) = 0,10
н109918О	—	—	—	456 394,91	1 367 362,34	—		
н109919О	—	—	—	456 390,95	1 367 361,62	—		

1	2	3	4	5	6	7	8	9
н109920О	—	—	—	456 391,78	1 367 357,06	—	Метод спутниковых геодезических измерений (определений)	√(m0^2 + m1^2) = √(0,07^2 + 0,07^2) = 0,10
н109917О	—	—	—	456 395,74	1 367 357,78	—		

2. Сведения о характеристиках объекта недвижимости с кадастровым номером 23:26:1001002:599 :

№ п/п	Наименование характеристики	Значение характеристики
1	2	3
1.	Вид объекта недвижимости	Здание
2.	Ранее присвоенный государственный учетный номер (инвентарный) здания, сооружения, объекта незавершенного строительства	—
3.	Кадастровый номер земельного участка (земельных участков), в границах которого (которых) расположены здание, сооружение, объект незавершенного строительства	23:26:1001002:250
4.	Уникальный учетный номер кадастрового квартала, в границах которого расположены здание, сооружение, объект незавершенного строительства	23:26:1001002
5.	Адрес здания, сооружения, объекта незавершенного строительства	—
5.1.	Сведения о местоположении здания, сооружения, объекта незавершенного строительства (при отсутствии адреса) в структурированном в соответствии с федеральной информационной адресной системой виде	Российская Федерация, Краснодарский край, Северский р-н, Смоленская ст-ца, Грушевая (Садовод-2 тер. СНТ) ул, уч 84
5.2.	Дополнительные сведения о местоположении	—
6.	Иные сведения	—

3. Пояснения к сведениям об объекте недвижимости с кадастровым номером 23:26:1001002:599 :

1.	—

1. Сведения о характерных точках контура объекта недвижимости с кадастровым номером 23:26:1001002:600 :

Система координат МСК 23, зона 1 Зона № 1

Обозначение характерных точек границ	Содержатся в Едином государственном реестре недвижимости			Определены в ходе выполнения комплексных кадастровых работ			Метод определения координат	Формулы, примененные для расчета средней квадратической погрешности определения координат характерных точек (Mt), м, с подставленными в такие формулы значениями и итоговые (вычисленные) значения Mt, м
	координаты, м		Радиус, м	координаты, м		Радиус, м		
	X	Y	R	X	Y	R		
1	2	3	4	5	6	7	8	9
н109921О	—	—	—	456 577,92	1 367 665,35	—	Метод спутниковых геодезических измерений (определений)	√(m0^2 + m1^2) = √(0,07^2 + 0,07^2) = 0,10
н109922О	—	—	—	456 576,38	1 367 673,49	—		
н109923О	—	—	—	456 570,03	1 367 672,29	—		
н109924О	—	—	—	456 571,57	1 367 664,15	—		
н109921О	—	—	—	456 577,92	1 367 665,35	—		

2. Сведения о характеристиках объекта недвижимости с кадастровым номером 23:26:1001002:600 :

№ п/п	Наименование характеристики	Значение характеристики
1	2	3
1.	Вид объекта недвижимости	Здание
2.	Ранее присвоенный государственный учетный номер (инвентарный) здания, сооружения, объекта незавершенного строительства	—
3.	Кадастровый номер земельного участка (земельных участков), в границах которого (которых) расположены здание, сооружение, объект незавершенного строительства	23:26:1001002:64
4.	Уникальный учетный номер кадастрового квартала, в границах которого расположены здание, сооружение, объект незавершенного строительства	23:26:1001002

1	2	3
5.	Адрес здания, сооружения, объекта незавершенного строительства	—
5.1.	Сведения о местоположении здания, сооружения, объекта незавершенного строительства (при отсутствии адреса) в структурированном в соответствии с федеральной информационной адресной системой виде	Российская Федерация, Краснодарский край, Северский р-н, д 115
5.2.	Дополнительные сведения о местоположении	с/т Садовод-2
6.	Иные сведения	—

3. Пояснения к сведениям об объекте недвижимости с кадастровым номером 23:26:1001002:600 :

1.	—

1. Сведения о характерных точках контура объекта недвижимости с кадастровым номером 23:26:1001002:602 :

Система координат МСК 23, зона 1 Зона № 1

Обозначение характерных точек границ	Содержатся в Едином государственном реестре недвижимости			Определены в ходе выполнения комплексных кадастровых работ			Метод определения координат	Формулы, примененные для расчета средней квадратической погрешности определения координат характерных точек (Mt), м, с подставленными в такие формулы значениями и итоговые (вычисленные) значения Mt, м
	координаты, м		Радиус, м	координаты, м		Радиус, м		
	X	Y	R	X	Y	R		
1	2	3	4	5	6	7	8	9
н109925О	—	—	—	456 822,06	1 367 472,40	—	Метод спутниковых геодезических измерений (определений)	√(m0^2 + m1^2) = √(0,07^2 + 0,07^2) = 0,10
н109926О	—	—	—	456 812,30	1 367 470,71	—		
н109927О	—	—	—	456 814,19	1 367 459,80	—		
н109928О	—	—	—	456 823,95	1 367 461,49	—		
н109925О	—	—	—	456 822,06	1 367 472,40	—		

2. Сведения о характеристиках объекта недвижимости с кадастровым номером 23:26:1001002:602 :

№ п/п	Наименование характеристики	Значение характеристики
1	2	3
1.	Вид объекта недвижимости	Здание

1	2	3
2.	Ранее присвоенный государственный учетный номер (инвентарный) здания, сооружения, объекта незавершенного строительства	—
3.	Кадастровый номер земельного участка (земельных участков), в границах которого (которых) расположены здание, сооружение, объект незавершенного строительства	23:26:1001002:25
4.	Уникальный учетный номер кадастрового квартала, в границах которого расположены здание, сооружение, объект незавершенного строительства	23:26:1001002
5.	Адрес здания, сооружения, объекта незавершенного строительства	—
5.1.	Сведения о местоположении здания, сооружения, объекта незавершенного строительства (при отсутствии адреса) в структурированном в соответствии с федеральной информационной адресной системой виде	Российская Федерация, Краснодарский край, Северский р-н, Смоленская ст-ца, Грушевая (Садовод-2 тер. СНТ) ул, д 70а
5.2.	Дополнительные сведения о местоположении	—
6.	Иные сведения	—

3. Пояснения к сведениям об объекте недвижимости с кадастровым номером 23:26:1001002:602 :

1.	—

1. Сведения о характерных точках контура объекта недвижимости с кадастровым номером 23:26:1001002:603 :

Система координат МСК 23, зона 1 Зона № 1

Обозначение характерных точек границ	Содержатся в Едином государственном реестре недвижимости			Определены в ходе выполнения комплексных кадастровых работ			Метод определения координат	Формулы, примененные для расчета средней квадратической погрешности определения координат характерных точек (Mt), м, с подставленными в такие формулы значениями и итоговые (вычисленные) значения Mt, м
	координаты, м		Радиус, м	координаты, м		Радиус, м		
	X	Y	R	X	Y	R		
1	2	3	4	5	6	7	8	9
н110172О	—	—	—	456 762,60	1 367 830,95	—	Метод спутниковых геодезических измерений (определений)	√(m0^2 + m1^2) = √(0,07^2 + 0,07^2) = 0,10
н110173О	—	—	—	456 756,94	1 367 830,48	—		
н110174О	—	—	—	456 757,29	1 367 826,21	—		

1	2	3	4	5	6	7	8	9
н11017 5О	—	—	—	456 762,95	1 367 826,68	—	Метод спутниковых геодезических измерений (определений)	√(m0^2 + m1^2) = √(0,07^2 + 0,07^2) = 0,10
н11017 2О	—	—	—	456 762,60	1 367 830,95	—		

2. Сведения о характеристиках объекта недвижимости с кадастровым номером 23:26:1001002:603 :

№ п/п	Наименование характеристики	Значение характеристики
1	2	3
1.	Вид объекта недвижимости	Здание
2.	Ранее присвоенный государственный учетный номер (инвентарный) здания, сооружения, объекта незавершенного строительства	—
3.	Кадастровый номер земельного участка (земельных участков), в границах которого (которых) расположены здание, сооружение, объект незавершенного строительства	23:26:1001002:229
4.	Уникальный учетный номер кадастрового квартала, в границах которого расположены здание, сооружение, объект незавершенного строительства	23:26:1001002
5.	Адрес здания, сооружения, объекта незавершенного строительства	—
5.1.	Сведения о местоположении здания, сооружения, объекта незавершенного строительства (при отсутствии адреса) в структурированном в соответствии с федеральной информационной адресной системой виде	Российская Федерация, Краснодарский край, Северский р-н, Октябрьский п, Дружба снт, уч 54
5.2.	Дополнительные сведения о местоположении	—
6.	Иные сведения	—

3. Пояснения к сведениям об объекте недвижимости с кадастровым номером 23:26:1001002:603 :

1.	—

1. Сведения о характерных точках контура объекта недвижимости с кадастровым номером 23:26:1001002:604 :

Система координат МСК 23, зона 1 Зона № 1

Обозначение характерных точек границ	Содержатся в Едином государственном реестре недвижимости			Определены в ходе выполнения комплексных кадастровых работ			Метод определения координат	Формулы, примененные для расчета средней квадратической погрешности определения координат характерных точек (Mt), м, с подставленными в такие формулы значениями и итоговые (вычисленные) значения Mt, м
	координаты, м		Радиус, м	координаты, м		Радиус, м		
	X	Y	R	X	Y	R		
1	2	3	4	5	6	7	8	9
н110176О	—	—	—	456 814,89	1 367 740,09	—	Метод спутниковых геодезических измерений (определений)	√(m0^2 + m1^2) = √(0,07^2 + 0,07^2) = 0,10
н110177О	—	—	—	456 810,55	1 367 739,69	—		
н110178О	—	—	—	456 810,90	1 367 735,94	—		
н110179О	—	—	—	456 815,24	1 367 736,34	—		
н110176О	—	—	—	456 814,89	1 367 740,09	—		

2. Сведения о характеристиках объекта недвижимости с кадастровым номером 23:26:1001002:604 :

№ п/п	Наименование характеристики	Значение характеристики
1	2	3
1.	Вид объекта недвижимости	Здание
2.	Ранее присвоенный государственный учетный номер (инвентарный) здания, сооружения, объекта незавершенного строительства	—
3.	Кадастровый номер земельного участка (земельных участков), в границах которого (которых) расположены здание, сооружение, объект незавершенного строительства	23:26:1001002:194
4.	Уникальный учетный номер кадастрового квартала, в границах которого расположены здание, сооружение, объект незавершенного строительства	23:26:1001002

1	2	3
5.	Адрес здания, сооружения, объекта незавершенного строительства	—
5.1.	Сведения о местоположении здания, сооружения, объекта незавершенного строительства (при отсутствии адреса) в структурированном в соответствии с федеральной информационной адресной системой виде	Российская Федерация, Краснодарский край, Северский р-н, Октябрьский п, Дружба снт, уч 14
5.2.	Дополнительные сведения о местоположении	—
6.	Иные сведения	—

3. Пояснения к сведениям об объекте недвижимости с кадастровым номером 23:26:1001002:604 :

1.	—

1. Сведения о характерных точках контура объекта недвижимости с кадастровым номером 23:26:1001002:605 :

Система координат МСК 23, зона 1 Зона № 1

Обозначение характерных точек границ	Содержатся в Едином государственном реестре недвижимости			Определены в ходе выполнения комплексных кадастровых работ			Метод определения координат	Формулы, примененные для расчета средней квадратической погрешности определения координат характерных точек (Mt), м, с подставленными в такие формулы значениями и итоговые (вычисленные) значения Mt, м
	координаты, м		Радиус, м	координаты, м		Радиус, м		
	X	Y	R	X	Y	R		
1	2	3	4	5	6	7	8	9
н109929O	—	—	—	456 847,80	1 367 410,24	—	Метод спутниковых геодезических измерений (определений)	√(m0^2 + m1^2) = √(0,07^2 + 0,07^2) = 0,10
н109930O	—	—	—	456 855,44	1 367 411,91	—		
н109931O	—	—	—	456 854,17	1 367 417,74	—		
н109932O	—	—	—	456 846,53	1 367 416,07	—		
н109929O	—	—	—	456 847,80	1 367 410,24	—		

2. Сведения о характеристиках объекта недвижимости с кадастровым номером 23:26:1001002:605 :

№ п/п	Наименование характеристики	Значение характеристики
1	2	3
1.	Вид объекта недвижимости	Здание

1	2	3
2.	Ранее присвоенный государственный учетный номер (инвентарный) здания, сооружения, объекта незавершенного строительства	—
3.	Кадастровый номер земельного участка (земельных участков), в границах которого (которых) расположены здание, сооружение, объект незавершенного строительства	23:26:1001002:477
4.	Уникальный учетный номер кадастрового квартала, в границах которого расположены здание, сооружение, объект незавершенного строительства	23:26:1001002
5.	Адрес здания, сооружения, объекта незавершенного строительства	—
5.1.	Сведения о местоположении здания, сооружения, объекта незавершенного строительства (при отсутствии адреса) в структурированном в соответствии с федеральной информационной адресной системой виде	Российская Федерация, Краснодарский край, Северский р-н, Смоленская ст-ца, Садовод-2 снт, д 135
5.2.	Дополнительные сведения о местоположении	ул. Северная
6.	Иные сведения	—

3. Пояснения к сведениям об объекте недвижимости с кадастровым номером 23:26:1001002:605 :

1.	—

1. Сведения о характерных точках контура объекта недвижимости с кадастровым номером 23:26:1001002:607 :

Система координат МСК 23, зона 1 Зона № 1

Обозначение характерных точек границ	Содержатся в Едином государственном реестре недвижимости			Определены в ходе выполнения комплексных кадастровых работ			Метод определения координат	Формулы, примененные для расчета средней квадратической погрешности определения координат характерных точек (Mt), м, с подставленными в такие формулы значениями и итоговые (вычисленные) значения Mt, м
	координаты, м		Радиус, м	координаты, м		Радиус, м		
	X	Y	R	X	Y	R		
1	2	3	4	5	6	7	8	9
н110180О	—	—	—	456 934,35	1 367 829,25	—	Метод спутниковых геодезических измерений (определений)	√(m0^2 + m1^2) = √(0,07^2 + 0,07^2) = 0,10
н110181О	—	—	—	456 934,05	1 367 838,48	—		
н110182О	—	—	—	456 926,46	1 367 838,24	—		

1	2	3	4	5	6	7	8	9
н110183О	—	—	—	456 926,76	1 367 829,01	—	Метод спутниковых геодезических измерений (определений)	√(m0^2 + m1^2) = √(0,07^2 + 0,07^2) = 0,10
н110180О	—	—	—	456 934,35	1 367 829,25	—		

2. Сведения о характеристиках объекта недвижимости с кадастровым номером 23:26:1001002:607 :

№ п/п	Наименование характеристики	Значение характеристики
1	2	3
1.	Вид объекта недвижимости	Здание
2.	Ранее присвоенный государственный учетный номер (инвентарный) здания, сооружения, объекта незавершенного строительства	—
3.	Кадастровый номер земельного участка (земельных участков), в границах которого (которых) расположены здание, сооружение, объект незавершенного строительства	23:26:1001002:211
4.	Уникальный учетный номер кадастрового квартала, в границах которого расположены здание, сооружение, объект незавершенного строительства	23:26:1001002
5.	Адрес здания, сооружения, объекта незавершенного строительства	—
5.1.	Сведения о местоположении здания, сооружения, объекта незавершенного строительства (при отсутствии адреса) в структурированном в соответствии с федеральной информационной адресной системой виде	Российская Федерация, Краснодарский край, Северский р-н, Октябрьский п, Дружба снт, уч 37
5.2.	Дополнительные сведения о местоположении	—
6.	Иные сведения	—

3. Пояснения к сведениям об объекте недвижимости с кадастровым номером 23:26:1001002:607 :

1.	—

1. Сведения о характерных точках контура объекта недвижимости с кадастровым номером 23:26:1001002:609 :

Система координат МСК 23, зона 1 Зона № 1

Обозначение характерных точек границ	Содержатся в Едином государственном реестре недвижимости			Определены в ходе выполнения комплексных кадастровых работ			Метод определения координат	Формулы, примененные для расчета средней квадратической погрешности определения координат характерных точек (Mt), м, с подставленными в такие формулы значениями и итоговые (вычисленные) значения Mt, м
	координаты, м		Радиус, м	координаты, м		Радиус, м		
	X	Y	R	X	Y	R		
1	2	3	4	5	6	7	8	9
н109933О	—	—	—	456 600,64	1 367 660,28	—	Метод спутниковых геодезических измерений (определений)	√(m0^2 + m1^2) = √(0,07^2 + 0,07^2) = 0,10
н109934О	—	—	—	456 595,79	1 367 659,16	—		
н109935О	—	—	—	456 596,89	1 367 654,39	—		
н109936О	—	—	—	456 601,74	1 367 655,51	—		
н109933О	—	—	—	456 600,64	1 367 660,28	—		

2. Сведения о характеристиках объекта недвижимости с кадастровым номером 23:26:1001002:609 :

№ п/п	Наименование характеристики	Значение характеристики
1	2	3
1.	Вид объекта недвижимости	Здание
2.	Ранее присвоенный государственный учетный номер (инвентарный) здания, сооружения, объекта незавершенного строительства	—
3.	Кадастровый номер земельного участка (земельных участков), в границах которого (которых) расположены здание, сооружение, объект незавершенного строительства	23:26:1001002:483
4.	Уникальный учетный номер кадастрового квартала, в границах которого расположены здание, сооружение, объект незавершенного строительства	23:26:1001002

1	2	3
5.	Адрес здания, сооружения, объекта незавершенного строительства	—
5.1.	Сведения о местоположении здания, сооружения, объекта незавершенного строительства (при отсутствии адреса) в структурированном в соответствии с федеральной информационной адресной системой виде	Российская Федерация, Краснодарский край, Северский р-н, Смоленская ст-ца, Садовод-2 снт, уч 1-а
5.2.	Дополнительные сведения о местоположении	—
6.	Иные сведения	—

3. Пояснения к сведениям об объекте недвижимости с кадастровым номером 23:26:1001002:609 :

1.	—

1. Сведения о характерных точках контура объекта недвижимости с кадастровым номером 23:26:1001002:610 :

Система координат МСК 23, зона 1 Зона № 1

Обозначение характерных точек границ	Содержатся в Едином государственном реестре недвижимости			Определены в ходе выполнения комплексных кадастровых работ			Метод определения координат	Формулы, примененные для расчета средней квадратической погрешности определения координат характерных точек (Mt), м, с подставленными в такие формулы значениями и итоговые (вычисленные) значения Mt, м
	координаты, м		Радиус, м	координаты, м		Радиус, м		
	X	Y	R	X	Y	R		
1	2	3	4	5	6	7	8	9
н109941О	—	—	—	456 772,35	1 367 625,56	—	Метод спутниковых геодезических измерений (определений)	√(m0^2 + m1^2) = √(0,07^2 + 0,07^2) = 0,10
н109945О	—	—	—	456 772,87	1 367 623,46	—		
н109946О	—	—	—	456 775,25	1 367 624,07	—		
н109940О	—	—	—	456 776,41	1 367 619,52	—		
н109939О	—	—	—	456 770,20	1 367 617,94	—		
н109942О	—	—	—	456 768,58	1 367 624,63	—		
н109941О	—	—	—	456 772,35	1 367 625,56	—		

2. Сведения о характеристиках объекта недвижимости с кадастровым номером 23:26:1001002:610 :

№ п/п	Наименование характеристики	Значение характеристики
1	2	3
1.	Вид объекта недвижимости	Здание
2.	Ранее присвоенный государственный учетный номер (инвентарный) здания, сооружения, объекта незавершенного строительства	—
3.	Кадастровый номер земельного участка (земельных участков), в границах которого (которых) расположены здание, сооружение, объект незавершенного строительства	23:26:1001002:398
4.	Уникальный учетный номер кадастрового квартала, в границах которого расположены здание, сооружение, объект незавершенного строительства	23:26:1001002
5.	Адрес здания, сооружения, объекта незавершенного строительства	—
5.1.	Сведения о местоположении здания, сооружения, объекта незавершенного строительства (при отсутствии адреса) в структурированном в соответствии с федеральной информационной адресной системой виде	Российская Федерация, Краснодарский край, Северский р-н, Смоленская ст-ца, Сиреневая (Садовод-2 тер. СНТ) ул, уч 65а
5.2.	Дополнительные сведения о местоположении	—
6.	Иные сведения	—

3. Пояснения к сведениям об объекте недвижимости с кадастровым номером 23:26:1001002:610 :

1.	—

1. Сведения о характерных точках контура объекта недвижимости с кадастровым номером 23:26:1001002:611 :

Система координат МСК 23, зона 1 Зона № 1

Обозначение характерных точек границ	Содержатся в Едином государственном реестре недвижимости			Определены в ходе выполнения комплексных кадастровых работ			Метод определения координат	Формулы, примененные для расчета средней квадратической погрешности определения координат характерных точек (Mt), м, с подставленными в такие формулы значениями и итоговые (вычисленные) значения Mt, м
	координаты, м		Радиус, м	координаты, м		Радиус, м		
	X	Y	R	X	Y	R		
1	2	3	4	5	6	7	8	9
н109947О	—	—	—	456 803,87	1 367 534,25	—	Метод спутниковых геодезических измерений (определений)	√(m0^2 + m1^2) = √(0,07^2 + 0,07^2) = 0,10

1	2	3	4	5	6	7	8	9
н109948О	—	—	—	456 802,43	1 367 541,05	—	Метод спутниковых геодезических измерений (определений)	√(m0^2 + m1^2) = √(0,07^2 + 0,07^2) = 0,10
н109949О	—	—	—	456 798,96	1 367 540,31	—		
н109950О	—	—	—	456 800,40	1 367 533,51	—		
н109947О	—	—	—	456 803,87	1 367 534,25	—		

2. Сведения о характеристиках объекта недвижимости с кадастровым номером 23:26:1001002:611 :

№ п/п	Наименование характеристики	Значение характеристики
1	2	3
1.	Вид объекта недвижимости	Здание
2.	Ранее присвоенный государственный учетный номер (инвентарный) здания, сооружения, объекта незавершенного строительства	—
3.	Кадастровый номер земельного участка (земельных участков), в границах которого (которых) расположены здание, сооружение, объект незавершенного строительства	23:26:1001002:423
4.	Уникальный учетный номер кадастрового квартала, в границах которого расположены здание, сооружение, объект незавершенного строительства	23:26:1001002
5.	Адрес здания, сооружения, объекта незавершенного строительства	—
5.1.	Сведения о местоположении здания, сооружения, объекта незавершенного строительства (при отсутствии адреса) в структурированном в соответствии с федеральной информационной адресной системой виде	Российская Федерация, Краснодарский край, Северский р-н, Смоленская ст-ца, Цветочная (Садовод-2 тер. СНТ) ул, д 63
5.2.	Дополнительные сведения о местоположении	—
6.	Иные сведения	—

3. Пояснения к сведениям об объекте недвижимости с кадастровым номером 23:26:1001002:611 :

1.	—

1. Сведения о характерных точках контура объекта недвижимости с кадастровым номером 23:26:1001002:612 :

Система координат МСК 23, зона 1 Зона № 1

Обозначение характерных точек границ	Содержатся в Едином государственном реестре недвижимости			Определены в ходе выполнения комплексных кадастровых работ			Метод определения координат	Формулы, примененные для расчета средней квадратической погрешности определения координат характерных точек (Mt), м, с подставленными в такие формулы значениями и итоговые (вычисленные) значения Mt, м
	координаты, м		Радиус, м	координаты, м		Радиус, м		
	X	Y	R	X	Y	R		
1	2	3	4	5	6	7	8	9
н109951О	—	—	—	456 442,30	1 367 365,82	—	Метод спутниковых геодезических измерений (определений)	√(m0^2 + m1^2) = √(0,07^2 + 0,07^2) = 0,10
н109952О	—	—	—	456 441,06	1 367 372,76	—		
н109953О	—	—	—	456 434,50	1 367 371,59	—		
н109954О	—	—	—	456 435,73	1 367 364,65	—		
н109951О	—	—	—	456 442,30	1 367 365,82	—		

2. Сведения о характеристиках объекта недвижимости с кадастровым номером 23:26:1001002:612 :

№ п/п	Наименование характеристики	Значение характеристики
1	2	3
1.	Вид объекта недвижимости	Здание
2.	Ранее присвоенный государственный учетный номер (инвентарный) здания, сооружения, объекта незавершенного строительства	—
3.	Кадастровый номер земельного участка (земельных участков), в границах которого (которых) расположены здание, сооружение, объект незавершенного строительства	23:26:1001002:283
4.	Уникальный учетный номер кадастрового квартала, в границах которого расположены здание, сооружение, объект незавершенного строительства	23:26:1001002

1	2	3
5.	Адрес здания, сооружения, объекта незавершенного строительства	—
5.1.	Сведения о местоположении здания, сооружения, объекта незавершенного строительства (при отсутствии адреса) в структурированном в соответствии с федеральной информационной адресной системой виде	Российская Федерация, Краснодарский край, Северский р-н
5.2.	Дополнительные сведения о местоположении	с/т Садовод-2 уч 83А
6.	Иные сведения	—

3. Пояснения к сведениям об объекте недвижимости с кадастровым номером 23:26:1001002:612 :

1.	—

1. Сведения о характерных точках контура объекта недвижимости с кадастровым номером 23:26:1001002:613 :

Система координат МСК 23, зона 1 Зона № 1

Обозначение характерных точек границ	Содержатся в Едином государственном реестре недвижимости			Определены в ходе выполнения комплексных кадастровых работ			Метод определения координат	Формулы, примененные для расчета средней квадратической погрешности определения координат характерных точек (Mt), м, с подставленными в такие формулы значениями и итоговые (вычисленные) значения Mt, м
	координаты, м		Радиус, м	координаты, м		Радиус, м		
	X	Y	R	X	Y	R		
1	2	3	4	5	6	7	8	9
н109955О	—	—	—	456 763,75	1 367 527,20	—	Метод спутниковых геодезических измерений (определений)	√(m0^2 + m1^2) = √(0,07^2 + 0,07^2) = 0,10
н109956О	—	—	—	456 762,37	1 367 534,46	—		
н109957О	—	—	—	456 757,04	1 367 533,45	—		
н109958О	—	—	—	456 758,42	1 367 526,19	—		
н109955О	—	—	—	456 763,75	1 367 527,20	—		

2. Сведения о характеристиках объекта недвижимости с кадастровым номером 23:26:1001002:613 :

№ п/п	Наименование характеристики	Значение характеристики
1	2	3
1.	Вид объекта недвижимости	Здание

1	2	3
2.	Ранее присвоенный государственный учетный номер (инвентарный) здания, сооружения, объекта незавершенного строительства	—
3.	Кадастровый номер земельного участка (земельных участков), в границах которого (которых) расположены здание, сооружение, объект незавершенного строительства	23:26:1001002:493
4.	Уникальный учетный номер кадастрового квартала, в границах которого расположены здание, сооружение, объект незавершенного строительства	23:26:1001002
5.	Адрес здания, сооружения, объекта незавершенного строительства	—
5.1.	Сведения о местоположении здания, сооружения, объекта незавершенного строительства (при отсутствии адреса) в структурированном в соответствии с федеральной информационной адресной системой виде	Российская Федерация, Краснодарский край, Северский р-н, Смоленская ст-ца, Садовод-2 снт, уч 30А
5.2.	Дополнительные сведения о местоположении	—
6.	Иные сведения	—

3. Пояснения к сведениям об объекте недвижимости с кадастровым номером 23:26:1001002:613 :

1.	—

1. Сведения о характерных точках контура объекта недвижимости с кадастровым номером 23:26:1001002:614 :

Система координат МСК 23, зона 1 Зона № 1

Обозначение характерных точек границ	Содержатся в Едином государственном реестре недвижимости			Определены в ходе выполнения комплексных кадастровых работ			Метод определения координат	Формулы, примененные для расчета средней квадратической погрешности определения координат характерных точек (Mt), м, с подставленными в такие формулы значениями и итоговые (вычисленные) значения Mt, м
	координаты, м		Радиус, м	координаты, м		Радиус, м		
	X	Y	R	X	Y	R		
1	2	3	4	5	6	7	8	9
н109959O	—	—	—	456 629,55	1 367 684,31	—	Метод спутниковых геодезических измерений (определений)	√(m0^2 + m1^2) = √(0,07^2 + 0,07^2) = 0,10
н109960O	—	—	—	456 618,97	1 367 683,18	—		
н109961O	—	—	—	456 619,71	1 367 676,23	—		

1	2	3	4	5	6	7	8	9
н109962О	—	—	—	456 630,29	1 367 677,36	—	Метод спутниковых геодезических измерений (определений)	√(m0^2 + m1^2) = √(0,07^2 + 0,07^2) = 0,10
н109959О	—	—	—	456 629,55	1 367 684,31	—		

2. Сведения о характеристиках объекта недвижимости с кадастровым номером 23:26:1001002:614 :

№ п/п	Наименование характеристики	Значение характеристики
1	2	3
1.	Вид объекта недвижимости	Здание
2.	Ранее присвоенный государственный учетный номер (инвентарный) здания, сооружения, объекта незавершенного строительства	—
3.	Кадастровый номер земельного участка (земельных участков), в границах которого (которых) расположены здание, сооружение, объект незавершенного строительства	23:26:1001002:266
4.	Уникальный учетный номер кадастрового квартала, в границах которого расположены здание, сооружение, объект незавершенного строительства	23:26:1001002
5.	Адрес здания, сооружения, объекта незавершенного строительства	—
5.1.	Сведения о местоположении здания, сооружения, объекта незавершенного строительства (при отсутствии адреса) в структурированном в соответствии с федеральной информационной адресной системой виде	Российская Федерация, Краснодарский край, Северский р-н
5.2.	Дополнительные сведения о местоположении	с/т Садовод-2 уч 113
6.	Иные сведения	—

3. Пояснения к сведениям об объекте недвижимости с кадастровым номером 23:26:1001002:614 :

1.	—

1. Сведения о характерных точках контура объекта недвижимости с кадастровым номером 23:26:1001002:615 :

Система координат МСК 23, зона 1 Зона № 1

Обозначение характерных точек границ	Содержатся в Едином государственном реестре недвижимости			Определены в ходе выполнения комплексных кадастровых работ			Метод определения координат	Формулы, примененные для расчета средней квадратической погрешности определения координат характерных точек (Mt), м, с подставленными в такие формулы значениями и итоговые (вычисленные) значения Mt, м
	координаты, м		Радиус, м	координаты, м		Радиус, м		
	X	Y	R	X	Y	R		
1	2	3	4	5	6	7	8	9
н108902О	—	—	—	456 859,38	1 367 980,15	—	Метод спутниковых геодезических измерений (определений)	√(m0^2 + m1^2) = √(0,07^2 + 0,07^2) = 0,10
н108903О	—	—	—	456 852,21	1 367 980,36	—		
н108904О	—	—	—	456 852,05	1 367 975,07	—		
н108905О	—	—	—	456 859,23	1 367 974,85	—		
н108902О	—	—	—	456 859,38	1 367 980,15	—		

2. Сведения о характеристиках объекта недвижимости с кадастровым номером 23:26:1001002:615 :

№ п/п	Наименование характеристики	Значение характеристики
1	2	3
1.	Вид объекта недвижимости	Здание
2.	Ранее присвоенный государственный учетный номер (инвентарный) здания, сооружения, объекта незавершенного строительства	—
3.	Кадастровый номер земельного участка (земельных участков), в границах которого (которых) расположены здание, сооружение, объект незавершенного строительства	23:26:1001002:158
4.	Уникальный учетный номер кадастрового квартала, в границах которого расположены здание, сооружение, объект незавершенного строительства	23:26:1001002

1	2	3
5.	Адрес здания, сооружения, объекта незавершенного строительства	—
5.1.	Сведения о местоположении здания, сооружения, объекта незавершенного строительства (при отсутствии адреса) в структурированном в соответствии с федеральной информационной адресной системой виде	Российская Федерация, Краснодарский край, Северский р-н, Смоленская ст-ца, Груша снт, уч 56/2
5.2.	Дополнительные сведения о местоположении	—
6.	Иные сведения	—

3. Пояснения к сведениям об объекте недвижимости с кадастровым номером 23:26:1001002:615 :

1.	—

1. Сведения о характерных точках контура объекта недвижимости с кадастровым номером 23:26:1001002:616 :

Система координат МСК 23, зона 1 Зона № 1

Обозначение характерных точек границ	Содержатся в Едином государственном реестре недвижимости			Определены в ходе выполнения комплексных кадастровых работ			Метод определения координат	Формулы, примененные для расчета средней квадратической погрешности определения координат характерных точек (Mt), м, с подставленными в такие формулы значениями и итоговые (вычисленные) значения Mt, м
	координаты, м		Радиус, м	координаты, м		Радиус, м		
	X	Y	R	X	Y	R		
1	2	3	4	5	6	7	8	9
н108906О	—	—	—	456 743,17	1 368 079,10	—	Метод спутниковых геодезических измерений (определений)	√(m0^2 + m1^2) = √(0,07^2 + 0,07^2) = 0,10
н108907О	—	—	—	456 753,92	1 368 087,39	—		
н108908О	—	—	—	456 748,64	1 368 094,25	—		
н108909О	—	—	—	456 737,88	1 368 085,97	—		
н108906О	—	—	—	456 743,17	1 368 079,10	—		

2. Сведения о характеристиках объекта недвижимости с кадастровым номером 23:26:1001002:616 :

№ п/п	Наименование характеристики	Значение характеристики
1	2	3
1.	Вид объекта недвижимости	Здание

1	2	3
2.	Ранее присвоенный государственный учетный номер (инвентарный) здания, сооружения, объекта незавершенного строительства	—
3.	Кадастровый номер земельного участка (земельных участков), в границах которого (которых) расположены здание, сооружение, объект незавершенного строительства	23:26:1001002:165
4.	Уникальный учетный номер кадастрового квартала, в границах которого расположены здание, сооружение, объект незавершенного строительства	23:26:1001002
5.	Адрес здания, сооружения, объекта незавершенного строительства	—
5.1.	Сведения о местоположении здания, сооружения, объекта незавершенного строительства (при отсутствии адреса) в структурированном в соответствии с федеральной информационной адресной системой виде	Российская Федерация, Краснодарский край, Северский р-н
5.2.	Дополнительные сведения о местоположении	с/т Груша уч 63/2
6.	Иные сведения	—

3. Пояснения к сведениям об объекте недвижимости с кадастровым номером 23:26:1001002:616 :

1.	—

1. Сведения о характерных точках контура объекта недвижимости с кадастровым номером 23:26:1001002:617 :

Система координат МСК 23, зона 1 Зона № 1

Обозначение характерных точек границ	Содержатся в Едином государственном реестре недвижимости			Определены в ходе выполнения комплексных кадастровых работ			Метод определения координат	Формулы, примененные для расчета средней квадратической погрешности определения координат характерных точек (Mt), м, с подставленными в такие формулы значениями и итоговые (вычисленные) значения Mt, м
	координаты, м		Радиус, м	координаты, м		Радиус, м		
	X	Y	R	X	Y	R		
1	2	3	4	5	6	7	8	9
н109963О	—	—	—	456 561,46	1 367 664,47	—	Метод спутниковых геодезических измерений (определений)	√(m0^2 + m1^2) = √(0,07^2 + 0,07^2) = 0,10
н109964О	—	—	—	456 566,01	1 367 665,47	—		
н109965О	—	—	—	456 564,98	1 367 670,18	—		

1	2	3	4	5	6	7	8	9
н109966О	—	—	—	456 560,43	1 367 669,18	—	Метод спутниковых геодезических измерений (определений)	√(m0^2 + m1^2) = √(0,07^2 + 0,07^2) = 0,10
н109963О	—	—	—	456 561,46	1 367 664,47	—		

2. Сведения о характеристиках объекта недвижимости с кадастровым номером 23:26:1001002:617 :

№ п/п	Наименование характеристики	Значение характеристики
1	2	3
1.	Вид объекта недвижимости	Здание
2.	Ранее присвоенный государственный учетный номер (инвентарный) здания, сооружения, объекта незавершенного строительства	—
3.	Кадастровый номер земельного участка (земельных участков), в границах которого (которых) расположены здание, сооружение, объект незавершенного строительства	23:26:1001002:321
4.	Уникальный учетный номер кадастрового квартала, в границах которого расположены здание, сооружение, объект незавершенного строительства	23:26:1001002, 23:26:0000000
5.	Адрес здания, сооружения, объекта незавершенного строительства	—
5.1.	Сведения о местоположении здания, сооружения, объекта незавершенного строительства (при отсутствии адреса) в структурированном в соответствии с федеральной информационной адресной системой виде	Российская Федерация, Краснодарский край, Северский р-н, д 116
5.2.	Дополнительные сведения о местоположении	с/т "Садовод-2", ул. Ореховая
6.	Иные сведения	—

3. Пояснения к сведениям об объекте недвижимости с кадастровым номером 23:26:1001002:617 :

1.	—

1. Сведения о характерных точках контура объекта недвижимости с кадастровым номером 23:26:1001002:618 :

Система координат МСК 23, зона 1 Зона № 1

Обозначение характерных точек границ	Содержатся в Едином государственном реестре недвижимости			Определены в ходе выполнения комплексных кадастровых работ			Метод определения координат	Формулы, примененные для расчета средней квадратической погрешности определения координат характерных точек (Mt), м, с подставленными в такие формулы значениями и итоговые (вычисленные) значения Mt, м
	координаты, м		Радиус, м	координаты, м		Радиус, м		
	X	Y	R	X	Y	R		
1	2	3	4	5	6	7	8	9
н109967О	—	—	—	456 330,15	1 367 319,22	—	Метод спутниковых геодезических измерений (определений)	√(m0^2 + m1^2) = √(0,07^2 + 0,07^2) = 0,10
н109968О	—	—	—	456 325,36	1 367 320,05	—		
н109969О	—	—	—	456 324,83	1 367 316,99	—		
н109970О	—	—	—	456 329,62	1 367 316,16	—		
н109967О	—	—	—	456 330,15	1 367 319,22	—		

2. Сведения о характеристиках объекта недвижимости с кадастровым номером 23:26:1001002:618 :

№ п/п	Наименование характеристики	Значение характеристики
1	2	3
1.	Вид объекта недвижимости	Здание
2.	Ранее присвоенный государственный учетный номер (инвентарный) здания, сооружения, объекта незавершенного строительства	—
3.	Кадастровый номер земельного участка (земельных участков), в границах которого (которых) расположены здание, сооружение, объект незавершенного строительства	23:26:1001002:270
4.	Уникальный учетный номер кадастрового квартала, в границах которого расположены здание, сооружение, объект незавершенного строительства	23:26:1001002

1	2	3
5.	Адрес здания, сооружения, объекта незавершенного строительства	—
5.1.	Сведения о местоположении здания, сооружения, объекта незавершенного строительства (при отсутствии адреса) в структурированном в соответствии с федеральной информационной адресной системой виде	Российская Федерация, Краснодарский край, Северский р-н, Смоленская ст-ца, Садовод-2 снт, уч 112-а
5.2.	Дополнительные сведения о местоположении	ул. Грушовая
6.	Иные сведения	—

3. Пояснения к сведениям об объекте недвижимости с кадастровым номером 23:26:1001002:618 :

1.	—

1. Сведения о характерных точках контура объекта недвижимости с кадастровым номером 23:26:1001002:619 :

Система координат МСК 23, зона 1 Зона № 1

Обозначение характерных точек границ	Содержатся в Едином государственном реестре недвижимости			Определены в ходе выполнения комплексных кадастровых работ			Метод определения координат	Формулы, примененные для расчета средней квадратической погрешности определения координат характерных точек (Mt), м, с подставленными в такие формулы значениями и итоговые (вычисленные) значения Mt, м
	координаты, м		Радиус, м	координаты, м		Радиус, м		
	X	Y	R	X	Y	R		
1	2	3	4	5	6	7	8	9
н109971О	—	—	—	456 445,23	1 367 455,77	—	Метод спутниковых геодезических измерений (определений)	√(m0^2 + m1^2) = √(0,07^2 + 0,07^2) = 0,10
н109972О	—	—	—	456 453,84	1 367 457,55	—		
н109973О	—	—	—	456 452,30	1 367 465,02	—		
н109974О	—	—	—	456 443,69	1 367 463,24	—		
н109971О	—	—	—	456 445,23	1 367 455,77	—		

2. Сведения о характеристиках объекта недвижимости с кадастровым номером 23:26:1001002:619 :

№ п/п	Наименование характеристики	Значение характеристики
1	2	3
1.	Вид объекта недвижимости	Здание

1	2	3
2.	Ранее присвоенный государственный учетный номер (инвентарный) здания, сооружения, объекта незавершенного строительства	—
3.	Кадастровый номер земельного участка (земельных участков), в границах которого (которых) расположены здание, сооружение, объект незавершенного строительства	23:26:1001002:433
4.	Уникальный учетный номер кадастрового квартала, в границах которого расположены здание, сооружение, объект незавершенного строительства	23:26:1001002
5.	Адрес здания, сооружения, объекта незавершенного строительства	—
5.1.	Сведения о местоположении здания, сооружения, объекта незавершенного строительства (при отсутствии адреса) в структурированном в соответствии с федеральной информационной адресной системой виде	Российская Федерация, Краснодарский край, Северский р-н, Смоленская ст-ца, Цветочная (Садовод-2 тер. СНТ) ул, уч 41а
5.2.	Дополнительные сведения о местоположении	—
6.	Иные сведения	—

3. Пояснения к сведениям об объекте недвижимости с кадастровым номером 23:26:1001002:619 :

1.	—

1. Сведения о характерных точках контура объекта недвижимости с кадастровым номером 23:26:1001002:620 :

Система координат МСК 23, зона 1 Зона № 1

Обозначение характерных точек границ	Содержатся в Едином государственном реестре недвижимости			Определены в ходе выполнения комплексных кадастровых работ			Метод определения координат	Формулы, примененные для расчета средней квадратической погрешности определения координат характерных точек (Mt), м, с подставленными в такие формулы значениями и итоговые (вычисленные) значения Mt, м
	координаты, м		Радиус, м	координаты, м		Радиус, м		
	X	Y	R	X	Y	R		
1	2	3	4	5	6	7	8	9
н110229О	—	—	—	456 861,81	1 367 521,06	—	Метод спутниковых геодезических измерений (определений)	√(m0^2 + m1^2) = √(0,07^2 + 0,07^2) = 0,10
н110230О	—	—	—	456 854,41	1 367 520,76	—		
н110231О	—	—	—	456 854,63	1 367 515,40	—		

1	2	3	4	5	6	7	8	9
н110232О	—	—	—	456 862,03	1 367 515,70	—	Метод спутниковых геодезических измерений (определений)	√(m0^2 + m1^2) = √(0,07^2 + 0,07^2) = 0,10
н110229О	—	—	—	456 861,81	1 367 521,06	—		

2. Сведения о характеристиках объекта недвижимости с кадастровым номером 23:26:1001002:620 :

№ п/п	Наименование характеристики	Значение характеристики
1	2	3
1.	Вид объекта недвижимости	Здание
2.	Ранее присвоенный государственный учетный номер (инвентарный) здания, сооружения, объекта незавершенного строительства	—
3.	Кадастровый номер земельного участка (земельных участков), в границах которого (которых) расположены здание, сооружение, объект незавершенного строительства	23:26:1001002:176
4.	Уникальный учетный номер кадастрового квартала, в границах которого расположены здание, сооружение, объект незавершенного строительства	23:26:1001002
5.	Адрес здания, сооружения, объекта незавершенного строительства	—
5.1.	Сведения о местоположении здания, сооружения, объекта незавершенного строительства (при отсутствии адреса) в структурированном в соответствии с федеральной информационной адресной системой виде	Российская Федерация, Краснодарский край, Северский р-н, Смоленская ст-ца, Груша снт, уч 36/1
5.2.	Дополнительные сведения о местоположении	—
6.	Иные сведения	—

3. Пояснения к сведениям об объекте недвижимости с кадастровым номером 23:26:1001002:620 :

1.	—

1. Сведения о характерных точках контура объекта недвижимости с кадастровым номером 23:26:1001002:621 :

Система координат МСК 23, зона 1 Зона № 1

Обозначение характерных точек границ	Содержатся в Едином государственном реестре недвижимости			Определены в ходе выполнения комплексных кадастровых работ			Метод определения координат	Формулы, примененные для расчета средней квадратической погрешности определения координат характерных точек (Mt), м, с подставленными в такие формулы значениями и итоговые (вычисленные) значения Mt, м
	координаты, м		Радиус, м	координаты, м		Радиус, м		
	X	Y	R	X	Y	R		
1	2	3	4	5	6	7	8	9
н110233О	—	—	—	456 944,68	1 367 671,00	—	Метод спутниковых геодезических измерений (определений)	√(m0^2 + m1^2) = √(0,07^2 + 0,07^2) = 0,10
н110234О	—	—	—	456 938,34	1 367 670,82	—		
н110235О	—	—	—	456 938,52	1 367 664,36	—		
н110236О	—	—	—	456 944,86	1 367 664,54	—		
н110233О	—	—	—	456 944,68	1 367 671,00	—		

2. Сведения о характеристиках объекта недвижимости с кадастровым номером 23:26:1001002:621 :

№ п/п	Наименование характеристики	Значение характеристики
1	2	3
1.	Вид объекта недвижимости	Здание
2.	Ранее присвоенный государственный учетный номер (инвентарный) здания, сооружения, объекта незавершенного строительства	—
3.	Кадастровый номер земельного участка (земельных участков), в границах которого (которых) расположены здание, сооружение, объект незавершенного строительства	23:26:1001002:109
4.	Уникальный учетный номер кадастрового квартала, в границах которого расположены здание, сооружение, объект незавершенного строительства	23:26:1001002

1	2	3
5.	Адрес здания, сооружения, объекта незавершенного строительства	—
5.1.	Сведения о местоположении здания, сооружения, объекта незавершенного строительства (при отсутствии адреса) в структурированном в соответствии с федеральной информационной адресной системой виде	Российская Федерация, Краснодарский край, Северский р-н, Смоленская ст-ца, Груша снт, уч 2/1
5.2.	Дополнительные сведения о местоположении	—
6.	Иные сведения	—

3. Пояснения к сведениям об объекте недвижимости с кадастровым номером 23:26:1001002:621 :

1.	—

1. Сведения о характерных точках контура объекта недвижимости с кадастровым номером 23:26:1001002:622 :

Система координат МСК 23, зона 1 Зона № 1

Обозначение характерных точек границ	Содержатся в Едином государственном реестре недвижимости			Определены в ходе выполнения комплексных кадастровых работ			Метод определения координат	Формулы, примененные для расчета средней квадратической погрешности определения координат характерных точек (Mt), м, с подставленными в такие формулы значениями и итоговые (вычисленные) значения Mt, м
	координаты, м		Радиус, м	координаты, м		Радиус, м		
	X	Y	R	X	Y	R		
1	2	3	4	5	6	7	8	9
н109975О	—	—	—	456 505,72	1 367 317,61	—	Метод спутниковых геодезических измерений (определений)	√(m0^2 + m1^2) = √(0,07^2 + 0,07^2) = 0,10
н109976О	—	—	—	456 504,44	1 367 323,95	—		
н109977О	—	—	—	456 496,71	1 367 322,39	—		
н109978О	—	—	—	456 497,99	1 367 316,05	—		
н109975О	—	—	—	456 505,72	1 367 317,61	—		

2. Сведения о характеристиках объекта недвижимости с кадастровым номером 23:26:1001002:622 :

№ п/п	Наименование характеристики	Значение характеристики
1	2	3
1.	Вид объекта недвижимости	Здание

1	2	3
2.	Ранее присвоенный государственный учетный номер (инвентарный) здания, сооружения, объекта незавершенного строительства	—
3.	Кадастровый номер земельного участка (земельных участков), в границах которого (которых) расположены здание, сооружение, объект незавершенного строительства	23:26:1001002:302
4.	Уникальный учетный номер кадастрового квартала, в границах которого расположены здание, сооружение, объект незавершенного строительства	23:26:1001002
5.	Адрес здания, сооружения, объекта незавершенного строительства	—
5.1.	Сведения о местоположении здания, сооружения, объекта незавершенного строительства (при отсутствии адреса) в структурированном в соответствии с федеральной информационной адресной системой виде	Российская Федерация, Краснодарский край, Северский р-н, Смоленская ст-ца, Новая (Садовод-2 тер. СНТ) ул, д 144
5.2.	Дополнительные сведения о местоположении	—
6.	Иные сведения	—

3. Пояснения к сведениям об объекте недвижимости с кадастровым номером 23:26:1001002:622 :

1.	—

1. Сведения о характерных точках контура объекта недвижимости с кадастровым номером 23:26:1001002:624 :

Система координат МСК 23, зона 1 Зона № 1

Обозначение характерных точек границ	Содержатся в Едином государственном реестре недвижимости			Определены в ходе выполнения комплексных кадастровых работ			Метод определения координат	Формулы, примененные для расчета средней квадратической погрешности определения координат характерных точек (Mt), м, с подставленными в такие формулы значениями и итоговые (вычисленные) значения Mt, м
	координаты, м		Радиус, м	координаты, м		Радиус, м		
	X	Y	R	X	Y	R		
1	2	3	4	5	6	7	8	9
н109979О	—	—	—	456 385,45	1 367 334,51	—	Метод спутниковых геодезических измерений (определений)	√(m0^2 + m1^2) = √(0,07^2 + 0,07^2) = 0,10
н109980О	—	—	—	456 384,28	1 367 340,58	—		
н109981О	—	—	—	456 379,94	1 367 339,74	—		

1	2	3	4	5	6	7	8	9
н109982О	—	—	—	456 381,11	1 367 333,67	—	Метод спутниковых геодезических измерений (определений)	√(m0^2 + m1^2) = √(0,07^2 + 0,07^2) = 0,10
н109979О	—	—	—	456 385,45	1 367 334,51	—		

2. Сведения о характеристиках объекта недвижимости с кадастровым номером 23:26:1001002:624 :

№ п/п	Наименование характеристики	Значение характеристики
1	2	3
1.	Вид объекта недвижимости	Здание
2.	Ранее присвоенный государственный учетный номер (инвентарный) здания, сооружения, объекта незавершенного строительства	—
3.	Кадастровый номер земельного участка (земельных участков), в границах которого (которых) расположены здание, сооружение, объект незавершенного строительства	23:26:1001002:268
4.	Уникальный учетный номер кадастрового квартала, в границах которого расположены здание, сооружение, объект незавершенного строительства	23:26:1001002
5.	Адрес здания, сооружения, объекта незавершенного строительства	—
5.1.	Сведения о местоположении здания, сооружения, объекта незавершенного строительства (при отсутствии адреса) в структурированном в соответствии с федеральной информационной адресной системой виде	Российская Федерация, Краснодарский край, Северский р-н, Смоленская ст-ца, Грушевая (Садовод-2 тер. СНТ) ул, д 102а
5.2.	Дополнительные сведения о местоположении	—
6.	Иные сведения	—

3. Пояснения к сведениям об объекте недвижимости с кадастровым номером 23:26:1001002:624 :

1.	—

1. Сведения о характерных точках контура объекта недвижимости с кадастровым номером 23:26:1001002:625 :

Система координат МСК 23, зона 1 Зона № 1

Обозначение характерных точек границ	Содержатся в Едином государственном реестре недвижимости			Определены в ходе выполнения комплексных кадастровых работ			Метод определения координат	Формулы, примененные для расчета средней квадратической погрешности определения координат характерных точек (Mt), м, с подставленными в такие формулы значениями и итоговые (вычисленные) значения Mt, м
	координаты, м		Радиус, м	координаты, м		Радиус, м		
	X	Y	R	X	Y	R		
1	2	3	4	5	6	7	8	9
н108910О	—	—	—	456 938,23	1 368 017,93	—	Метод спутниковых геодезических измерений (определений)	√(m0^2 + m1^2) = √(0,07^2 + 0,07^2) = 0,10
н108911О	—	—	—	456 928,95	1 368 017,29	—		
н108912О	—	—	—	456 929,45	1 368 010,07	—		
н108913О	—	—	—	456 938,72	1 368 010,71	—		
н108910О	—	—	—	456 938,23	1 368 017,93	—		

2. Сведения о характеристиках объекта недвижимости с кадастровым номером 23:26:1001002:625 :

№ п/п	Наименование характеристики	Значение характеристики
1	2	3
1.	Вид объекта недвижимости	Здание
2.	Ранее присвоенный государственный учетный номер (инвентарный) здания, сооружения, объекта незавершенного строительства	—
3.	Кадастровый номер земельного участка (земельных участков), в границах которого (которых) расположены здание, сооружение, объект незавершенного строительства	23:26:1001002:69
4.	Уникальный учетный номер кадастрового квартала, в границах которого расположены здание, сооружение, объект незавершенного строительства	23:26:1001002

1	2	3
5.	Адрес здания, сооружения, объекта незавершенного строительства	—
5.1.	Сведения о местоположении здания, сооружения, объекта незавершенного строительства (при отсутствии адреса) в структурированном в соответствии с федеральной информационной адресной системой виде	Российская Федерация, Краснодарский край, Северский р-н, уч 4/2
5.2.	Дополнительные сведения о местоположении	с/т Груша
6.	Иные сведения	—

3. Пояснения к сведениям об объекте недвижимости с кадастровым номером 23:26:1001002:625 :

1.	—

1. Сведения о характерных точках контура объекта недвижимости с кадастровым номером 23:26:1001002:626 :

Система координат МСК 23, зона 1 Зона № 1

Обозначение характерных точек границ	Содержатся в Едином государственном реестре недвижимости			Определены в ходе выполнения комплексных кадастровых работ			Метод определения координат	Формулы, примененные для расчета средней квадратической погрешности определения координат характерных точек (Mt), м, с подставленными в такие формулы значениями и итоговые (вычисленные) значения Mt, м
	координаты, м		Радиус, м	координаты, м		Радиус, м		
	X	Y	R	X	Y	R		
1	2	3	4	5	6	7	8	9
н108914О	—	—	—	456 803,96	1 367 964,30	—	Метод спутниковых геодезических измерений (определений)	√(m0^2 + m1^2) = √(0,07^2 + 0,07^2) = 0,10
н108915О	—	—	—	456 797,61	1 367 964,33	—		
н108916О	—	—	—	456 797,57	1 367 957,16	—		
н108917О	—	—	—	456 803,92	1 367 957,13	—		
н108914О	—	—	—	456 803,96	1 367 964,30	—		

2. Сведения о характеристиках объекта недвижимости с кадастровым номером 23:26:1001002:626 :

№ п/п	Наименование характеристики	Значение характеристики
1	2	3
1.	Вид объекта недвижимости	Здание

1	2	3
2.	Ранее присвоенный государственный учетный номер (инвентарный) здания, сооружения, объекта незавершенного строительства	—
3.	Кадастровый номер земельного участка (земельных участков), в границах которого (которых) расположены здание, сооружение, объект незавершенного строительства	23:26:1001002:153
4.	Уникальный учетный номер кадастрового квартала, в границах которого расположены здание, сооружение, объект незавершенного строительства	23:26:1001002
5.	Адрес здания, сооружения, объекта незавершенного строительства	—
5.1.	Сведения о местоположении здания, сооружения, объекта незавершенного строительства (при отсутствии адреса) в структурированном в соответствии с федеральной информационной адресной системой виде	Российская Федерация, Краснодарский край, Северский р-н, д 51/2
5.2.	Дополнительные сведения о местоположении	с/т Груша
6.	Иные сведения	—

3. Пояснения к сведениям об объекте недвижимости с кадастровым номером 23:26:1001002:626 :

1.	—

1. Сведения о характерных точках контура объекта недвижимости с кадастровым номером 23:26:1001002:629 :

Система координат МСК 23, зона 1 Зона № 1

Обозначение характерных точек границ	Содержатся в Едином государственном реестре недвижимости			Определены в ходе выполнения комплексных кадастровых работ			Метод определения координат	Формулы, примененные для расчета средней квадратической погрешности определения координат характерных точек (Mt), м, с подставленными в такие формулы значениями и итоговые (вычисленные) значения Mt, м
	координаты, м		Радиус, м	координаты, м		Радиус, м		
	X	Y	R	X	Y	R		
1	2	3	4	5	6	7	8	9
н109983О	—	—	—	456 605,98	1 367 350,69	—	Метод спутниковых геодезических измерений (определений)	√(m0^2 + m1^2) = √(0,07^2 + 0,07^2) = 0,10
н109984О	—	—	—	456 604,34	1 367 357,22	—		
н109985О	—	—	—	456 596,92	1 367 355,35	—		

1	2	3	4	5	6	7	8	9
н109986О	—	—	—	456 598,57	1 367 348,82	—	Метод спутниковых геодезических измерений (определений)	√(m0^2 + m1^2) = √(0,07^2 + 0,07^2) = 0,10
н109983О	—	—	—	456 605,98	1 367 350,69	—		

2. Сведения о характеристиках объекта недвижимости с кадастровым номером 23:26:1001002:629 :

№ п/п	Наименование характеристики	Значение характеристики
1	2	3
1.	Вид объекта недвижимости	Здание
2.	Ранее присвоенный государственный учетный номер (инвентарный) здания, сооружения, объекта незавершенного строительства	—
3.	Кадастровый номер земельного участка (земельных участков), в границах которого (которых) расположены здание, сооружение, объект незавершенного строительства	23:26:1001002:469
4.	Уникальный учетный номер кадастрового квартала, в границах которого расположены здание, сооружение, объект незавершенного строительства	23:26:1001002
5.	Адрес здания, сооружения, объекта незавершенного строительства	—
5.1.	Сведения о местоположении здания, сооружения, объекта незавершенного строительства (при отсутствии адреса) в структурированном в соответствии с федеральной информационной адресной системой виде	Российская Федерация, Краснодарский край, Северский р-н, Смоленская ст-ца, Садовод-2 снт, д 95
5.2.	Дополнительные сведения о местоположении	ул Грушовая
6.	Иные сведения	—

3. Пояснения к сведениям об объекте недвижимости с кадастровым номером 23:26:1001002:629 :

1.	—

1. Сведения о характерных точках контура объекта недвижимости с кадастровым номером 23:26:1001002:630 :

Система координат МСК 23, зона 1 Зона № 1

Обозначение характерных точек границ	Содержатся в Едином государственном реестре недвижимости			Определены в ходе выполнения комплексных кадастровых работ			Метод определения координат	Формулы, примененные для расчета средней квадратической погрешности определения координат характерных точек (Mt), м, с подставленными в такие формулы значениями и итоговые (вычисленные) значения Mt, м
	координаты, м		Радиус, м	координаты, м		Радиус, м		
	X	Y	R	X	Y	R		
1	2	3	4	5	6	7	8	9
н110184О	—	—	—	456 855,17	1 367 740,13	—	Метод спутниковых геодезических измерений (определений)	√(m0^2 + m1^2) = √(0,07^2 + 0,07^2) = 0,10
н110185О	—	—	—	456 864,81	1 367 742,04	—		
1298/н110186О	456 864,63	1 367 747,67	—	456 863,83	1 367 746,97	—		
1301/н110187О	456 855,04	1 367 745,51	—	456 854,19	1 367 745,06	—		
н110184О	—	—	—	456 855,17	1 367 740,13	—		

2. Сведения о характеристиках объекта недвижимости с кадастровым номером 23:26:1001002:630 :

№ п/п	Наименование характеристики	Значение характеристики
1	2	3
1.	Вид объекта недвижимости	Здание
2.	Ранее присвоенный государственный учетный номер (инвентарный) здания, сооружения, объекта незавершенного строительства	—
3.	Кадастровый номер земельного участка (земельных участков), в границах которого (которых) расположены здание, сооружение, объект незавершенного строительства	23:26:1001002:191
4.	Уникальный учетный номер кадастрового квартала, в границах которого расположены здание, сооружение, объект незавершенного строительства	23:26:1001002

1	2	3
5.	Адрес здания, сооружения, объекта незавершенного строительства	—
5.1.	Сведения о местоположении здания, сооружения, объекта незавершенного строительства (при отсутствии адреса) в структурированном в соответствии с федеральной информационной адресной системой виде	Российская Федерация, Краснодарский край, Северский р-н, Октябрьский п, Дружба снт, уч 11
5.2.	Дополнительные сведения о местоположении	Смоленский сельский округ
6.	Иные сведения	—

3. Пояснения к сведениям об объекте недвижимости с кадастровым номером 23:26:1001002:630 :

1.	—

1. Сведения о характерных точках контура объекта недвижимости с кадастровым номером 23:26:1001002:631 :

Система координат МСК 23, зона 1 Зона № 1

Обозначение характерных точек границ	Содержатся в Едином государственном реестре недвижимости			Определены в ходе выполнения комплексных кадастровых работ			Метод определения координат	Формулы, примененные для расчета средней квадратической погрешности определения координат характерных точек (Mt), м, с подставленными в такие формулы значениями и итоговые (вычисленные) значения Mt, м
	координаты, м		Радиус, м	координаты, м		Радиус, м		
	X	Y	R	X	Y	R		
1	2	3	4	5	6	7	8	9
н109836О	—	—	—	456 782,88	1 367 428,72	—	Метод спутниковых геодезических измерений (определений)	√(m0^2 + m1^2) = √(0,07^2 + 0,07^2) = 0,10
н109837О	—	—	—	456 784,27	1 367 422,63	—		
н109838О	—	—	—	456 789,74	1 367 423,88	—		
н109839О	—	—	—	456 788,35	1 367 429,97	—		
н109836О	—	—	—	456 782,88	1 367 428,72	—		

2. Сведения о характеристиках объекта недвижимости с кадастровым номером 23:26:1001002:631 :

№ п/п	Наименование характеристики	Значение характеристики
1	2	3
1.	Вид объекта недвижимости	Здание

1	2	3
2.	Ранее присвоенный государственный учетный номер (инвентарный) здания, сооружения, объекта незавершенного строительства	—
3.	Кадастровый номер земельного участка (земельных участков), в границах которого (которых) расположены здание, сооружение, объект незавершенного строительства	23:26:1001002:468
4.	Уникальный учетный номер кадастрового квартала, в границах которого расположены здание, сооружение, объект незавершенного строительства	23:26:1001002
5.	Адрес здания, сооружения, объекта незавершенного строительства	—
5.1.	Сведения о местоположении здания, сооружения, объекта незавершенного строительства (при отсутствии адреса) в структурированном в соответствии с федеральной информационной адресной системой виде	Российская Федерация, Краснодарский край, Северский р-н, Смоленская ст-ца, Грушевая (Садовод-2 тер. СНТ) ул, уч 88
5.2.	Дополнительные сведения о местоположении	—
6.	Иные сведения	—

3. Пояснения к сведениям об объекте недвижимости с кадастровым номером 23:26:1001002:631 :

1.	—

1. Сведения о характерных точках контура объекта недвижимости с кадастровым номером 23:26:1001002:632 :

Система координат МСК 23, зона 1 Зона № 1

Обозначение характерных точек границ	Содержатся в Едином государственном реестре недвижимости			Определены в ходе выполнения комплексных кадастровых работ			Метод определения координат	Формулы, примененные для расчета средней квадратической погрешности определения координат характерных точек (Mt), м, с подставленными в такие формулы значениями и итоговые (вычисленные) значения Mt, м
	координаты, м		Радиус, м	координаты, м		Радиус, м		
	X	Y	R	X	Y	R		
1	2	3	4	5	6	7	8	9
н109987О	—	—	—	456 624,32	1 367 344,77	—	Метод спутниковых геодезических измерений (определений)	√(m0^2 + m1^2) = √(0,07^2 + 0,07^2) = 0,10
н109988О	—	—	—	456 630,91	1 367 346,42	—		
н109989О	—	—	—	456 629,36	1 367 352,60	—		

1	2	3	4	5	6	7	8	9
н109990О	—	—	—	456 622,77	1 367 350,95	—	Метод спутниковых геодезических измерений (определений)	√(m0^2 + m1^2) = √(0,07^2 + 0,07^2) = 0,10
н109987О	—	—	—	456 624,32	1 367 344,77	—		

2. Сведения о характеристиках объекта недвижимости с кадастровым номером 23:26:1001002:632 :

№ п/п	Наименование характеристики	Значение характеристики
1	2	3
1.	Вид объекта недвижимости	Здание
2.	Ранее присвоенный государственный учетный номер (инвентарный) здания, сооружения, объекта незавершенного строительства	—
3.	Кадастровый номер земельного участка (земельных участков), в границах которого (которых) расположены здание, сооружение, объект незавершенного строительства	23:26:1001002:300
4.	Уникальный учетный номер кадастрового квартала, в границах которого расположены здание, сооружение, объект незавершенного строительства	23:26:1001002
5.	Адрес здания, сооружения, объекта незавершенного строительства	—
5.1.	Сведения о местоположении здания, сооружения, объекта незавершенного строительства (при отсутствии адреса) в структурированном в соответствии с федеральной информационной адресной системой виде	Российская Федерация, Краснодарский край, Северский р-н, Смоленская ст-ца, Садовод-2 снт, д 142
5.2.	Дополнительные сведения о местоположении	—
6.	Иные сведения	—

3. Пояснения к сведениям об объекте недвижимости с кадастровым номером 23:26:1001002:632 :

1.	—

1. Сведения о характерных точках контура объекта недвижимости с кадастровым номером 23:26:1001002:633 :

Система координат МСК 23, зона 1 Зона № 1

Обозначение характерных точек границ	Содержатся в Едином государственном реестре недвижимости			Определены в ходе выполнения комплексных кадастровых работ			Метод определения координат	Формулы, примененные для расчета средней квадратической погрешности определения координат характерных точек (Mt), м, с подставленными в такие формулы значениями и итоговые (вычисленные) значения Mt, м
	координаты, м		Радиус, м	координаты, м		Радиус, м		
	X	Y	R	X	Y	R		
1	2	3	4	5	6	7	8	9
н109991О	—	—	—	456 547,21	1 367 642,67	—	Метод спутниковых геодезических измерений (определений)	√(m0^2 + m1^2) = √(0,07^2 + 0,07^2) = 0,10
н109992О	—	—	—	456 553,56	1 367 644,25	—		
н109993О	—	—	—	456 552,31	1 367 649,26	—		
н109994О	—	—	—	456 545,96	1 367 647,68	—		
н109991О	—	—	—	456 547,21	1 367 642,67	—		

2. Сведения о характеристиках объекта недвижимости с кадастровым номером 23:26:1001002:633 :

№ п/п	Наименование характеристики	Значение характеристики
1	2	3
1.	Вид объекта недвижимости	Здание
2.	Ранее присвоенный государственный учетный номер (инвентарный) здания, сооружения, объекта незавершенного строительства	—
3.	Кадастровый номер земельного участка (земельных участков), в границах которого (которых) расположены здание, сооружение, объект незавершенного строительства	23:26:1001002:309
4.	Уникальный учетный номер кадастрового квартала, в границах которого расположены здание, сооружение, объект незавершенного строительства	23:26:1001002

1	2	3
5.	Адрес здания, сооружения, объекта незавершенного строительства	—
5.1.	Сведения о местоположении здания, сооружения, объекта незавершенного строительства (при отсутствии адреса) в структурированном в соответствии с федеральной информационной адресной системой виде	Российская Федерация, Краснодарский край, Северский р-н, д 2
5.2.	Дополнительные сведения о местоположении	с/т "Садовод-2", ул. Ореховая
6.	Иные сведения	—

3. Пояснения к сведениям об объекте недвижимости с кадастровым номером 23:26:1001002:633 :

1.	—

1. Сведения о характерных точках контура объекта недвижимости с кадастровым номером 23:26:1001002:634 :

Система координат МСК 23, зона 1 Зона № 1

Обозначение характерных точек границ	Содержатся в Едином государственном реестре недвижимости			Определены в ходе выполнения комплексных кадастровых работ			Метод определения координат	Формулы, примененные для расчета средней квадратической погрешности определения координат характерных точек (Mt), м, с подставленными в такие формулы значениями и итоговые (вычисленные) значения Mt, м
	координаты, м		Радиус, м	координаты, м		Радиус, м		
	X	Y	R	X	Y	R		
1	2	3	4	5	6	7	8	9
н110201О	—	—	—	456 747,66	1 367 757,41	—	Метод спутниковых геодезических измерений (определений)	√(m0^2 + m1^2) = √(0,07^2 + 0,07^2) = 0,10
н110202О	—	—	—	456 739,23	1 367 756,25	—		
н110203О	—	—	—	456 739,86	1 367 751,67	—		
н110204О	—	—	—	456 748,29	1 367 752,83	—		
н110201О	—	—	—	456 747,66	1 367 757,41	—		

2. Сведения о характеристиках объекта недвижимости с кадастровым номером 23:26:1001002:634 :

№ п/п	Наименование характеристики	Значение характеристики
1	2	3
1.	Вид объекта недвижимости	Здание

1	2	3
2.	Ранее присвоенный государственный учетный номер (инвентарный) здания, сооружения, объекта незавершенного строительства	—
3.	Кадастровый номер земельного участка (земельных участков), в границах которого (которых) расположены здание, сооружение, объект незавершенного строительства	23:26:1001002:200
4.	Уникальный учетный номер кадастрового квартала, в границах которого расположены здание, сооружение, объект незавершенного строительства	23:26:1001002
5.	Адрес здания, сооружения, объекта незавершенного строительства	—
5.1.	Сведения о местоположении здания, сооружения, объекта незавершенного строительства (при отсутствии адреса) в структурированном в соответствии с федеральной информационной адресной системой виде	Российская Федерация, Краснодарский край, Северский р-н, Октябрьский п, Дружба снт, уч 21
5.2.	Дополнительные сведения о местоположении	Смоленский сельский округ
6.	Иные сведения	—

3. Пояснения к сведениям об объекте недвижимости с кадастровым номером 23:26:1001002:634 :

1.	—

1. Сведения о характерных точках контура объекта недвижимости с кадастровым номером 23:26:1001002:635 :

Система координат МСК 23, зона 1 Зона № 1

Обозначение характерных точек границ	Содержатся в Едином государственном реестре недвижимости			Определены в ходе выполнения комплексных кадастровых работ			Метод определения координат	Формулы, примененные для расчета средней квадратической погрешности определения координат характерных точек (Mt), м, с подставленными в такие формулы значениями и итоговые (вычисленные) значения Mt, м
	координаты, м		Радиус, м	координаты, м		Радиус, м		
	X	Y	R	X	Y	R		
1	2	3	4	5	6	7	8	9
н110198О	—	—	—	456 747,49	1 367 745,14	—	Метод спутниковых геодезических измерений (определений)	√(m0^2 + m1^2) = √(0,07^2 + 0,07^2) = 0,10
н110188О	—	—	—	456 748,38	1 367 739,38	—		
н110199О	—	—	—	456 743,75	1 367 738,66	—		

1	2	3	4	5	6	7	8	9
н110200О	—	—	—	456 743,51	1 367 740,16	—	Метод спутниковых геодезических измерений (определений)	√(m0^2 + m1^2) = √(0,07^2 + 0,07^2) = 0,10
н110195О	—	—	—	456 740,62	1 367 739,57	—		
н110194О	—	—	—	456 739,76	1 367 743,81	—		
н110198О	—	—	—	456 747,49	1 367 745,14	—		

2. Сведения о характеристиках объекта недвижимости с кадастровым номером 23:26:1001002:635 :

№ п/п	Наименование характеристики	Значение характеристики
1	2	3
1.	Вид объекта недвижимости	Здание
2.	Ранее присвоенный государственный учетный номер (инвентарный) здания, сооружения, объекта незавершенного строительства	—
3.	Кадастровый номер земельного участка (земельных участков), в границах которого (которых) расположены здание, сооружение, объект незавершенного строительства	23:26:1001002:200
4.	Уникальный учетный номер кадастрового квартала, в границах которого расположены здание, сооружение, объект незавершенного строительства	23:26:1001002
5.	Адрес здания, сооружения, объекта незавершенного строительства	—
5.1.	Сведения о местоположении здания, сооружения, объекта незавершенного строительства (при отсутствии адреса) в структурированном в соответствии с федеральной информационной адресной системой виде	Российская Федерация, Краснодарский край, Северский р-н, Октябрьский п, Дружба снт, уч 21
5.2.	Дополнительные сведения о местоположении	Смоленский сельский округ
6.	Иные сведения	—

3. Пояснения к сведениям об объекте недвижимости с кадастровым номером 23:26:1001002:635 :

1.	—

1. Сведения о характерных точках контура объекта недвижимости с кадастровым номером 23:26:1001002:636 :

Система координат МСК 23, зона 1 Зона № 1

Обозначение характерных точек границ	Содержатся в Едином государственном реестре недвижимости			Определены в ходе выполнения комплексных кадастровых работ			Метод определения координат	Формулы, примененные для расчета средней квадратической погрешности определения координат характерных точек (Mt), м, с подставленными в такие формулы значениями и итоговые (вычисленные) значения Mt, м
	координаты, м		Радиус, м	координаты, м		Радиус, м		
	X	Y	R	X	Y	R		
1	2	3	4	5	6	7	8	9
н109995О	—	—	—	456 658,13	1 367 484,47	—	Метод спутниковых геодезических измерений (определений)	√(m0^2 + m1^2) = √(0,07^2 + 0,07^2) = 0,10
н109996О	—	—	—	456 656,91	1 367 490,17	—		
н109997О	—	—	—	456 653,55	1 367 489,45	—		
н109998О	—	—	—	456 654,77	1 367 483,75	—		
н109995О	—	—	—	456 658,13	1 367 484,47	—		

2. Сведения о характеристиках объекта недвижимости с кадастровым номером 23:26:1001002:636 :

№ п/п	Наименование характеристики	Значение характеристики
1	2	3
1.	Вид объекта недвижимости	Здание
2.	Ранее присвоенный государственный учетный номер (инвентарный) здания, сооружения, объекта незавершенного строительства	—
3.	Кадастровый номер земельного участка (земельных участков), в границах которого (которых) расположены здание, сооружение, объект незавершенного строительства	23:26:1001002:415
4.	Уникальный учетный номер кадастрового квартала, в границах которого расположены здание, сооружение, объект незавершенного строительства	23:26:1001002

1	2	3
5.	Адрес здания, сооружения, объекта незавершенного строительства	—
5.1.	Сведения о местоположении здания, сооружения, объекта незавершенного строительства (при отсутствии адреса) в структурированном в соответствии с федеральной информационной адресной системой виде	Российская Федерация, Краснодарский край, Северский р-н, Смоленская ст-ца, Цветочная (Садовод-2 тер. СНТ) ул, д 49
5.2.	Дополнительные сведения о местоположении	—
6.	Иные сведения	—

3. Пояснения к сведениям об объекте недвижимости с кадастровым номером 23:26:1001002:636 :

1.	—

1. Сведения о характерных точках контура объекта недвижимости с кадастровым номером 23:26:1001002:637 :

Система координат МСК 23, зона 1 Зона № 1

Обозначение характерных точек границ	Содержатся в Едином государственном реестре недвижимости			Определены в ходе выполнения комплексных кадастровых работ			Метод определения координат	Формулы, примененные для расчета средней квадратической погрешности определения координат характерных точек (Mt), м, с подставленными в такие формулы значениями и итоговые (вычисленные) значения Mt, м
	координаты, м		Радиус, м	координаты, м		Радиус, м		
	X	Y	R	X	Y	R		
1	2	3	4	5	6	7	8	9
н109999O	—	—	—	456 320,30	1 367 326,58	—	Метод спутниковых геодезических измерений (определений)	√(m0^2 + m1^2) = √(0,07^2 + 0,07^2) = 0,10
н110000O	—	—	—	456 313,81	1 367 325,05	—		
н110001O	—	—	—	456 314,64	1 367 321,54	—		
н110002O	—	—	—	456 321,13	1 367 323,07	—		
н109999O	—	—	—	456 320,30	1 367 326,58	—		

2. Сведения о характеристиках объекта недвижимости с кадастровым номером 23:26:1001002:637 :

№ п/п	Наименование характеристики	Значение характеристики
1	2	3
1.	Вид объекта недвижимости	Здание

1	2	3
2.	Ранее присвоенный государственный учетный номер (инвентарный) здания, сооружения, объекта незавершенного строительства	—
3.	Кадастровый номер земельного участка (земельных участков), в границах которого (которых) расположены здание, сооружение, объект незавершенного строительства	23:26:1001002:472
4.	Уникальный учетный номер кадастрового квартала, в границах которого расположены здание, сооружение, объект незавершенного строительства	23:26:1001002
5.	Адрес здания, сооружения, объекта незавершенного строительства	—
5.1.	Сведения о местоположении здания, сооружения, объекта незавершенного строительства (при отсутствии адреса) в структурированном в соответствии с федеральной информационной адресной системой виде	Российская Федерация, Краснодарский край, Северский р-н, Смоленская ст-ца, Садовод-2 снт, уч 112
5.2.	Дополнительные сведения о местоположении	ул Грушовая
6.	Иные сведения	—

3. Пояснения к сведениям об объекте недвижимости с кадастровым номером 23:26:1001002:637 :

1.	—

1. Сведения о характерных точках контура объекта недвижимости с кадастровым номером 23:26:1001002:641 :

Система координат МСК 23, зона 1 Зона № 1

Обозначение характерных точек границ	Содержатся в Едином государственном реестре недвижимости			Определены в ходе выполнения комплексных кадастровых работ			Метод определения координат	Формулы, примененные для расчета средней квадратической погрешности определения координат характерных точек (Mt), м, с подставленными в такие формулы значениями и итоговые (вычисленные) значения Mt, м
	координаты, м		Радиус, м	координаты, м		Радиус, м		
	X	Y	R	X	Y	R		
1	2	3	4	5	6	7	8	9
н110205О	—	—	—	456 944,82	1 367 722,10	—	Метод спутниковых геодезических измерений (определений)	√(m0^2 + m1^2) = √(0,07^2 + 0,07^2) = 0,10
н110206О	—	—	—	456 945,19	1 367 713,42	—		
н110207О	—	—	—	456 951,26	1 367 713,68	—		

1	2	3	4	5	6	7	8	9
н110208О	—	—	—	456 950,89	1 367 722,35	—	Метод спутниковых геодезических измерений (определений)	√(m0^2 + m1^2) = √(0,07^2 + 0,07^2) = 0,10
н110205О	—	—	—	456 944,82	1 367 722,10	—		

2. Сведения о характеристиках объекта недвижимости с кадастровым номером 23:26:1001002:641 :

№ п/п	Наименование характеристики	Значение характеристики
1	2	3
1.	Вид объекта недвижимости	Здание
2.	Ранее присвоенный государственный учетный номер (инвентарный) здания, сооружения, объекта незавершенного строительства	—
3.	Кадастровый номер земельного участка (земельных участков), в границах которого (которых) расположены здание, сооружение, объект незавершенного строительства	23:26:1001002:185
4.	Уникальный учетный номер кадастрового квартала, в границах которого расположены здание, сооружение, объект незавершенного строительства	23:26:1001002
5.	Адрес здания, сооружения, объекта незавершенного строительства	—
5.1.	Сведения о местоположении здания, сооружения, объекта незавершенного строительства (при отсутствии адреса) в структурированном в соответствии с федеральной информационной адресной системой виде	Российская Федерация, Краснодарский край, Северский р-н, Октябрьский п, Дружба снт, уч 5
5.2.	Дополнительные сведения о местоположении	Смоленский сельский округ
6.	Иные сведения	—

3. Пояснения к сведениям об объекте недвижимости с кадастровым номером 23:26:1001002:641 :

1.	—

1. Сведения о характерных точках контура объекта недвижимости с кадастровым номером 23:26:1001002:642 :

Система координат МСК 23, зона 1 Зона № 1

Обозначение характерных точек границ	Содержатся в Едином государственном реестре недвижимости			Определены в ходе выполнения комплексных кадастровых работ			Метод определения координат	Формулы, примененные для расчета средней квадратической погрешности определения координат характерных точек (Mt), м, с подставленными в такие формулы значениями и итоговые (вычисленные) значения Mt, м
	координаты, м		Радиус, м	координаты, м		Радиус, м		
	X	Y	R	X	Y	R		
1	2	3	4	5	6	7	8	9
н110011О	—	—	—	456 600,08	1 367 567,66	—	Метод спутниковых геодезических измерений (определений)	√(m0^2 + m1^2) = √(0,07^2 + 0,07^2) = 0,10
н110007О	—	—	—	456 599,72	1 367 569,10	—		
н110012О	—	—	—	456 603,34	1 367 570,01	—		
н110013О	—	—	—	456 605,91	1 367 559,78	—		
н110008О	—	—	—	456 602,29	1 367 558,87	—		
н110014О	—	—	—	456 601,53	1 367 561,89	—		
н110015О	—	—	—	456 597,20	1 367 560,87	—		
н110006О	—	—	—	456 595,83	1 367 566,66	—		
н110011О	—	—	—	456 600,08	1 367 567,66	—		

2. Сведения о характеристиках объекта недвижимости с кадастровым номером 23:26:1001002:642 :

№ п/п	Наименование характеристики	Значение характеристики
1	2	3
1.	Вид объекта недвижимости	Здание
2.	Ранее присвоенный государственный учетный номер (инвентарный) здания, сооружения, объекта незавершенного строительства	—

1	2	3
3.	Кадастровый номер земельного участка (земельных участков), в границах которого (которых) расположены здание, сооружение, объект незавершенного строительства	23:26:1001002:386
4.	Уникальный учетный номер кадастрового квартала, в границах которого расположены здание, сооружение, объект незавершенного строительства	23:26:1001002
5.	Адрес здания, сооружения, объекта незавершенного строительства	—
5.1.	Сведения о местоположении здания, сооружения, объекта незавершенного строительства (при отсутствии адреса) в структурированном в соответствии с федеральной информационной адресной системой виде	Российская Федерация, Краснодарский край, Северский р-н, Смоленская ст-ца, Сиреневая (Садовод-2 тер. СНТ) ул, д 21а
5.2.	Дополнительные сведения о местоположении	—
6.	Иные сведения	—

3. Пояснения к сведениям об объекте недвижимости с кадастровым номером 23:26:1001002:642 :

1.	—

1. Сведения о характерных точках контура объекта недвижимости с кадастровым номером 23:26:1001002:650 :

Система координат МСК 23, зона 1 Зона № 1

Обозначение характерных точек границ	Содержатся в Едином государственном реестре недвижимости			Определены в ходе выполнения комплексных кадастровых работ			Метод определения координат	Формулы, примененные для расчета средней квадратической погрешности определения координат характерных точек (Mt), м, с подставленными в такие формулы значениями и итоговые (вычисленные) значения Mt, м
	координаты, м		Радиус, м	координаты, м		Радиус, м		
	X	Y	R	X	Y	R		
1	2	3	4	5	6	7	8	9
н110245О	—	—	—	456 461,51	1 367 627,75	—	Метод спутниковых геодезических измерений (определений)	√(m0^2 + m1^2) = √(0,07^2 + 0,07^2) = 0,10
н110246О	—	—	—	456 455,19	1 367 626,23	—		
н110247О	—	—	—	456 456,85	1 367 619,33	—		
н110248О	—	—	—	456 463,17	1 367 620,85	—		

1	2	3	4	5	6	7	8	9
н11024 5О	—	—	—	456 461,51	1 367 627,75	—	Метод спутниковых геодезических измерений (определений)	√(m0^2 + m1^2) = √(0,07^2 + 0,07^2) = 0,10

2. Сведения о характеристиках объекта недвижимости с кадастровым номером 23:26:1001002:650 :

№ п/п	Наименование характеристики	Значение характеристики
1	2	3
1.	Вид объекта недвижимости	Здание
2.	Ранее присвоенный государственный учетный номер (инвентарный) здания, сооружения, объекта незавершенного строительства	—
3.	Кадастровый номер земельного участка (земельных участков), в границах которого (которых) расположены здание, сооружение, объект незавершенного строительства	23:26:1001002:310
4.	Уникальный учетный номер кадастрового квартала, в границах которого расположены здание, сооружение, объект незавершенного строительства	23:26:1001002
5.	Адрес здания, сооружения, объекта незавершенного строительства	—
5.1.	Сведения о местоположении здания, сооружения, объекта незавершенного строительства (при отсутствии адреса) в структурированном в соответствии с федеральной информационной адресной системой виде	Российская Федерация, Краснодарский край, Северский р-н, д 5
5.2.	Дополнительные сведения о местоположении	—
6.	Иные сведения	—

3. Пояснения к сведениям об объекте недвижимости с кадастровым номером 23:26:1001002:650 :

1.	—

1. Сведения о характерных точках контура объекта недвижимости с кадастровым номером 23:26:1001002:651 :

Система координат МСК 23, зона 1 Зона № 1

Обозначение характерных точек границ	Содержатся в Едином государственном реестре недвижимости			Определены в ходе выполнения комплексных кадастровых работ			Метод определения координат	Формулы, примененные для расчета средней квадратической погрешности определения координат характерных точек (Mt), м, с подставленными в такие формулы значениями и итоговые (вычисленные) значения Mt, м
	координаты, м		Радиус, м	координаты, м		Радиус, м		
	X	Y	R	X	Y	R		

1	2	3	4	5	6	7	8	9
н11001 6О	—	—	—	456 717,56	1 367 395,05	—	Метод спутниковых геодезических измерений (определений)	√(m0^2 + m1^2) = √(0,07^2 + 0,07^2) = 0,10
н11001 7О	—	—	—	456 715,98	1 367 402,51	—		
н11001 8О	—	—	—	456 711,20	1 367 401,50	—		
н11001 9О	—	—	—	456 712,79	1 367 394,03	—		
н11001 6О	—	—	—	456 717,56	1 367 395,05	—		

2. Сведения о характеристиках объекта недвижимости с кадастровым номером 23:26:1001002:651 :

№ п/п	Наименование характеристики	Значение характеристики
1	2	3
1.	Вид объекта недвижимости	Здание
2.	Ранее присвоенный государственный учетный номер (инвентарный) здания, сооружения, объекта незавершенного строительства	—
3.	Кадастровый номер земельного участка (земельных участков), в границах которого (которых) расположены здание, сооружение, объект незавершенного строительства	23:26:1001002:490
4.	Уникальный учетный номер кадастрового квартала, в границах которого расположены здание, сооружение, объект незавершенного строительства	23:26:1001002
5.	Адрес здания, сооружения, объекта незавершенного строительства	—
5.1.	Сведения о местоположении здания, сооружения, объекта незавершенного строительства (при отсутствии адреса) в структурированном в соответствии с федеральной информационной адресной системой виде	Российская Федерация, Краснодарский край, Северский р-н, Смоленская ст-ца, Грушовая ул, д 91А
5.2.	Дополнительные сведения о местоположении	с/т Садовод-2
6.	Иные сведения	—

3. Пояснения к сведениям об объекте недвижимости с кадастровым номером 23:26:1001002:651 :

1.	—

1. Сведения о характерных точках контура объекта недвижимости с кадастровым номером 23:26:1001002:652 :

Система координат МСК 23, зона 1 Зона № 1

Обозначение характерных точек границ	Содержатся в Едином государственном реестре недвижимости			Определены в ходе выполнения комплексных кадастровых работ			Метод определения координат	Формулы, примененные для расчета средней квадратической погрешности определения координат характерных точек (Mt), м, с подставленными в такие формулы значениями и итоговые (вычисленные) значения Mt, м
	координаты, м		Радиус, м	координаты, м		Радиус, м		
	X	Y	R	X	Y	R		
1	2	3	4	5	6	7	8	9
н110209О	—	—	—	456 941,54	1 367 868,96	—	Метод спутниковых геодезических измерений (определений)	√(m0^2 + m1^2) = √(0,07^2 + 0,07^2) = 0,10
н110210О	—	—	—	456 940,62	1 367 874,77	—		
н110211О	—	—	—	456 936,59	1 367 874,13	—		
н110212О	—	—	—	456 937,51	1 367 868,32	—		
н110209О	—	—	—	456 941,54	1 367 868,96	—		

2. Сведения о характеристиках объекта недвижимости с кадастровым номером 23:26:1001002:652 :

№ п/п	Наименование характеристики	Значение характеристики
1	2	3
1.	Вид объекта недвижимости	Здание
2.	Ранее присвоенный государственный учетный номер (инвентарный) здания, сооружения, объекта незавершенного строительства	—
3.	Кадастровый номер земельного участка (земельных участков), в границах которого (которых) расположены здание, сооружение, объект незавершенного строительства	23:26:1001002:240
4.	Уникальный учетный номер кадастрового квартала, в границах которого расположены здание, сооружение, объект незавершенного строительства	23:26:1001002

1	2	3
5.	Адрес здания, сооружения, объекта незавершенного строительства	—
5.1.	Сведения о местоположении здания, сооружения, объекта незавершенного строительства (при отсутствии адреса) в структурированном в соответствии с федеральной информационной адресной системой виде	353254, Российская Федерация, Краснодарский край, Северский р-н, Смоленская ст-ца, уч 67
5.2.	Дополнительные сведения о местоположении	садоводческое товарищество "Дружба"
6.	Иные сведения	—

3. Пояснения к сведениям об объекте недвижимости с кадастровым номером 23:26:1001002:652 :

1.	—

1. Сведения о характерных точках контура объекта недвижимости с кадастровым номером 23:26:1001002:653 :

Система координат МСК 23, зона 1 Зона № 1

Обозначение характерных точек границ	Содержатся в Едином государственном реестре недвижимости			Определены в ходе выполнения комплексных кадастровых работ			Метод определения координат	Формулы, примененные для расчета средней квадратической погрешности определения координат характерных точек (Mt), м, с подставленными в такие формулы значениями и итоговые (вычисленные) значения Mt, м
	координаты, м		Радиус, м	координаты, м		Радиус, м		
	X	Y	R	X	Y	R		
1	2	3	4	5	6	7	8	9
н110084О	—	—	—	456 948,17	1 367 867,94	—	Метод спутниковых геодезических измерений (определений)	√(m0^2 + m1^2) = √(0,07^2 + 0,07^2) = 0,10
н110085О	—	—	—	456 942,02	1 367 866,84	—		
н110086О	—	—	—	456 942,92	1 367 861,80	—		
н110087О	—	—	—	456 949,07	1 367 862,90	—		
н110084О	—	—	—	456 948,17	1 367 867,94	—		

2. Сведения о характеристиках объекта недвижимости с кадастровым номером 23:26:1001002:653 :

№ п/п	Наименование характеристики	Значение характеристики
1	2	3
1.	Вид объекта недвижимости	Здание

1	2	3
2.	Ранее присвоенный государственный учетный номер (инвентарный) здания, сооружения, объекта незавершенного строительства	—
3.	Кадастровый номер земельного участка (земельных участков), в границах которого (которых) расположены здание, сооружение, объект незавершенного строительства	23:26:1001002:240
4.	Уникальный учетный номер кадастрового квартала, в границах которого расположены здание, сооружение, объект незавершенного строительства	23:26:1001002
5.	Адрес здания, сооружения, объекта незавершенного строительства	—
5.1.	Сведения о местоположении здания, сооружения, объекта незавершенного строительства (при отсутствии адреса) в структурированном в соответствии с федеральной информационной адресной системой виде	353254, Российская Федерация, Краснодарский край, Северский р-н, Смоленская ст-ца, уч 67
5.2.	Дополнительные сведения о местоположении	садоводческое товарищество "Дружба"
6.	Иные сведения	—

3. Пояснения к сведениям об объекте недвижимости с кадастровым номером 23:26:1001002:653 :

1.	—

1. Сведения о характерных точках контура объекта недвижимости с кадастровым номером 23:26:1001002:659 :

Система координат МСК 23, зона 1 Зона № 1

Обозначение характерных точек границ	Содержатся в Едином государственном реестре недвижимости			Определены в ходе выполнения комплексных кадастровых работ			Метод определения координат	Формулы, примененные для расчета средней квадратической погрешности определения координат характерных точек (Mt), м, с подставленными в такие формулы значениями и итоговые (вычисленные) значения Mt, м
	координаты, м		Радиус, м	координаты, м		Радиус, м		
	X	Y	R	X	Y	R		
1	2	3	4	5	6	7	8	9
н110088O	—	—	—	456 951,77	1 367 769,36	—	Метод спутниковых геодезических измерений (определений)	√(m0^2 + m1^2) = √(0,07^2 + 0,07^2) = 0,10
н110089O	—	—	—	456 942,35	1 367 768,69	—		
н110090O	—	—	—	456 942,91	1 367 760,86	—		

1	2	3	4	5	6	7	8	9
н110091О	—	—	—	456 952,33	1 367 761,53	—	Метод спутниковых геодезических измерений (определений)	√(m0^2 + m1^2) = √(0,07^2 + 0,07^2) = 0,10
н110088О	—	—	—	456 951,77	1 367 769,36	—		

2. Сведения о характеристиках объекта недвижимости с кадастровым номером 23:26:1001002:659 :

№ п/п	Наименование характеристики	Значение характеристики
1	2	3
1.	Вид объекта недвижимости	Здание
2.	Ранее присвоенный государственный учетный номер (инвентарный) здания, сооружения, объекта незавершенного строительства	—
3.	Кадастровый номер земельного участка (земельных участков), в границах которого (которых) расположены здание, сооружение, объект незавершенного строительства	23:26:1001002:561
4.	Уникальный учетный номер кадастрового квартала, в границах которого расположены здание, сооружение, объект незавершенного строительства	23:26:1001002
5.	Адрес здания, сооружения, объекта незавершенного строительства	—
5.1.	Сведения о местоположении здания, сооружения, объекта незавершенного строительства (при отсутствии адреса) в структурированном в соответствии с федеральной информационной адресной системой виде	Российская Федерация, Краснодарский край, Северский р-н
5.2.	Дополнительные сведения о местоположении	НСТ "Дружба", д.6а
6.	Иные сведения	—

3. Пояснения к сведениям об объекте недвижимости с кадастровым номером 23:26:1001002:659 :

1.	—

1. Сведения о характерных точках контура объекта недвижимости с кадастровым номером 23:26:1001002:662 :

Система координат МСК 23, зона 1 Зона № 1

Обозначение характерных точек границ	Содержатся в Едином государственном реестре недвижимости			Определены в ходе выполнения комплексных кадастровых работ			Метод определения координат	Формулы, примененные для расчета средней квадратической погрешности определения координат характерных точек (Mt), м, с подставленными в такие формулы значениями и итоговые (вычисленные) значения Mt, м
	координаты, м		Радиус, м	координаты, м		Радиус, м		
	X	Y	R	X	Y	R		
1	2	3	4	5	6	7	8	9
н108918O	—	—	—	456 913,05	1 368 093,54	—	Метод спутниковых геодезических измерений (определений)	√(m0^2 + m1^2) = √(0,07^2 + 0,07^2) = 0,10
н108919O	—	—	—	456 906,01	1 368 093,05	—		
н108920O	—	—	—	456 906,40	1 368 087,43	—		
н108921O	—	—	—	456 913,44	1 368 087,92	—		
н108918O	—	—	—	456 913,05	1 368 093,54	—		

2. Сведения о характеристиках объекта недвижимости с кадастровым номером 23:26:1001002:662 :

№ п/п	Наименование характеристики	Значение характеристики
1	2	3
1.	Вид объекта недвижимости	Здание
2.	Ранее присвоенный государственный учетный номер (инвентарный) здания, сооружения, объекта незавершенного строительства	—
3.	Кадастровый номер земельного участка (земельных участков), в границах которого (которых) расположены здание, сооружение, объект незавершенного строительства	23:26:1001002:101
4.	Уникальный учетный номер кадастрового квартала, в границах которого расположены здание, сооружение, объект незавершенного строительства	23:26:1001002

1	2	3
5.	Адрес здания, сооружения, объекта незавершенного строительства	—
5.1.	Сведения о местоположении здания, сооружения, объекта незавершенного строительства (при отсутствии адреса) в структурированном в соответствии с федеральной информационной адресной системой виде	Российская Федерация, Краснодарский край, Северский р-н, Смоленская ст-ца, д 14/2
5.2.	Дополнительные сведения о местоположении	садоводческое товарищество "Груша"
6.	Иные сведения	—

3. Пояснения к сведениям об объекте недвижимости с кадастровым номером 23:26:1001002:662 :

1.	—

1. Сведения о характерных точках контура объекта недвижимости с кадастровым номером 23:26:1001002:666 :

Система координат МСК 23, зона 1 Зона № 1

Обозначение характерных точек границ	Содержатся в Едином государственном реестре недвижимости			Определены в ходе выполнения комплексных кадастровых работ			Метод определения координат	Формулы, примененные для расчета средней квадратической погрешности определения координат характерных точек (Mt), м, с подставленными в такие формулы значениями и итоговые (вычисленные) значения Mt, м
	координаты, м		Радиус, м	координаты, м		Радиус, м		
	X	Y	R	X	Y	R		
1	2	3	4	5	6	7	8	9
н110093О	—	—	—	456 890,00	1 367 840,82	—	Метод спутниковых геодезических измерений (определений)	√(m0^2 + m1^2) = √(0,07^2 + 0,07^2) = 0,10
н110092О	—	—	—	456 890,36	1 367 832,71	—		
н110109О	—	—	—	456 887,26	1 367 832,58	—		
н110110О	—	—	—	456 887,26	1 367 832,10	—		
н110111О	—	—	—	456 886,75	1 367 830,77	—		
н110112О	—	—	—	456 885,68	1 367 829,82	—		
н110113О	—	—	—	456 884,30	1 367 829,48	—		

1	2	3	4	5	6	7	8	9
н11011 4О	—	—	—	456 882,92	1 367 829,82	—	Метод спутниковых геодезических измерений (определений)	√(m0^2 + m1^2) = √(0,07^2 + 0,07^2) = 0,10
н11011 5О	—	—	—	456 881,85	1 367 830,77	—		
н11011 6О	—	—	—	456 881,34	1 367 832,10	—		
н11011 8О	—	—	—	456 881,31	1 367 832,31	—		
н11011 9О	—	—	—	456 880,95	1 367 840,42	—		
н11009 3О	—	—	—	456 890,00	1 367 840,82	—		

2. Сведения о характеристиках объекта недвижимости с кадастровым номером 23:26:1001002:666 :

№ п/п	Наименование характеристики	Значение характеристики
1	2	3
1.	Вид объекта недвижимости	Здание
2.	Ранее присвоенный государственный учетный номер (инвентарный) здания, сооружения, объекта незавершенного строительства	—
3.	Кадастровый номер земельного участка (земельных участков), в границах которого (которых) расположены здание, сооружение, объект незавершенного строительства	23:26:1001002:214
4.	Уникальный учетный номер кадастрового квартала, в границах которого расположены здание, сооружение, объект незавершенного строительства	23:26:1001002
5.	Адрес здания, сооружения, объекта незавершенного строительства	—
5.1.	Сведения о местоположении здания, сооружения, объекта незавершенного строительства (при отсутствии адреса) в структурированном в соответствии с федеральной информационной адресной системой виде	Российская Федерация, Краснодарский край, Северский р-н, Октябрьский п, Дружба снт, д 40
5.2.	Дополнительные сведения о местоположении	Смоленский сельский округ
6.	Иные сведения	—

3. Пояснения к сведениям об объекте недвижимости с кадастровым номером 23:26:1001002:666 :

1.	—

1. Сведения о характерных точках контура объекта недвижимости с кадастровым номером 23:26:1001002:667 :

Система координат МСК 23, зона 1 Зона № 1

Обозначение характерных точек границ	Содержатся в Едином государственном реестре недвижимости			Определены в ходе выполнения комплексных кадастровых работ			Метод определения координат	Формулы, примененные для расчета средней квадратической погрешности определения координат характерных точек (Mt), м, с подставленными в такие формулы значениями и итоговые (вычисленные) значения Mt, м
	координаты, м		Радиус, м	координаты, м		Радиус, м		
	X	Y	R	X	Y	R		
1	2	3	4	5	6	7	8	9
н110020О	—	—	—	456 639,56	1 367 506,65	—	Метод спутниковых геодезических измерений (определений)	√(m0^2 + m1^2) = √(0,07^2 + 0,07^2) = 0,10
н110021О	—	—	—	456 640,99	1 367 500,32	—		
н110022О	—	—	—	456 646,25	1 367 501,50	—		
н110023О	—	—	—	456 644,82	1 367 507,84	—		
н110020О	—	—	—	456 639,56	1 367 506,65	—		

2. Сведения о характеристиках объекта недвижимости с кадастровым номером 23:26:1001002:667 :

№ п/п	Наименование характеристики	Значение характеристики
1	2	3
1.	Вид объекта недвижимости	Здание
2.	Ранее присвоенный государственный учетный номер (инвентарный) здания, сооружения, объекта незавершенного строительства	—
3.	Кадастровый номер земельного участка (земельных участков), в границах которого (которых) расположены здание, сооружение, объект незавершенного строительства	23:26:1001002:91
4.	Уникальный учетный номер кадастрового квартала, в границах которого расположены здание, сооружение, объект незавершенного строительства	23:26:1001002

1	2	3
5.	Адрес здания, сооружения, объекта незавершенного строительства	—
5.1.	Сведения о местоположении здания, сооружения, объекта незавершенного строительства (при отсутствии адреса) в структурированном в соответствии с федеральной информационной адресной системой виде	Российская Федерация, Краснодарский край, Северский р-н, Смоленская ст-ца, Садовод-2 снт, д 34А
5.2.	Дополнительные сведения о местоположении	—
6.	Иные сведения	—

3. Пояснения к сведениям об объекте недвижимости с кадастровым номером 23:26:1001002:667 :

1.	—

1. Сведения о характерных точках контура объекта недвижимости с кадастровым номером 23:26:1001002:669 :

Система координат МСК 23, зона 1 Зона № 1

Обозначение характерных точек границ	Содержатся в Едином государственном реестре недвижимости			Определены в ходе выполнения комплексных кадастровых работ			Метод определения координат	Формулы, примененные для расчета средней квадратической погрешности определения координат характерных точек (Mt), м, с подставленными в такие формулы значениями и итоговые (вычисленные) значения Mt, м
	координаты, м		Радиус, м	координаты, м		Радиус, м		
	X	Y	R	X	Y	R		
1	2	3	4	5	6	7	8	9
н110024О	—	—	—	456 590,53	1 367 669,00	—	Метод спутниковых геодезических измерений (определений)	√(m0^2 + m1^2) = √(0,07^2 + 0,07^2) = 0,10
н110025О	—	—	—	456 588,79	1 367 677,14	—		
н110026О	—	—	—	456 583,08	1 367 675,92	—		
н110027О	—	—	—	456 584,82	1 367 667,78	—		
н110024О	—	—	—	456 590,53	1 367 669,00	—		

2. Сведения о характеристиках объекта недвижимости с кадастровым номером 23:26:1001002:669 :

№ п/п	Наименование характеристики	Значение характеристики
1	2	3
1.	Вид объекта недвижимости	Здание

1	2	3
2.	Ранее присвоенный государственный учетный номер (инвентарный) здания, сооружения, объекта незавершенного строительства	—
3.	Кадастровый номер земельного участка (земельных участков), в границах которого (которых) расположены здание, сооружение, объект незавершенного строительства	23:26:1001002:498
4.	Уникальный учетный номер кадастрового квартала, в границах которого расположены здание, сооружение, объект незавершенного строительства	23:26:1001002, 23:26:0000000
5.	Адрес здания, сооружения, объекта незавершенного строительства	—
5.1.	Сведения о местоположении здания, сооружения, объекта незавершенного строительства (при отсутствии адреса) в структурированном в соответствии с федеральной информационной адресной системой виде	Российская Федерация, Краснодарский край, Северский р-н, д 114
5.2.	Дополнительные сведения о местоположении	с/т "Садовод-2", ул.Ореховая
6.	Иные сведения	—

3. Пояснения к сведениям об объекте недвижимости с кадастровым номером 23:26:1001002:669 :

1.	—

1. Сведения о характерных точках контура объекта недвижимости с кадастровым номером 23:26:1001002:670 :

Система координат МСК 23, зона 1 Зона № 1

Обозначение характерных точек границ	Содержатся в Едином государственном реестре недвижимости			Определены в ходе выполнения комплексных кадастровых работ			Метод определения координат	Формулы, примененные для расчета средней квадратической погрешности определения координат характерных точек (Mt), м, с подставленными в такие формулы значениями и итоговые (вычисленные) значения Mt, м
	координаты, м		Радиус, м	координаты, м		Радиус, м		
	X	Y	R	X	Y	R		
1	2	3	4	5	6	7	8	9
н108922О	—	—	—	456 810,79	1 368 047,01	—	Метод спутниковых геодезических измерений (определений)	√(m0^2 + m1^2) = √(0,07^2 + 0,07^2) = 0,10
н108923О	—	—	—	456 810,49	1 368 054,59	—		
н108924О	—	—	—	456 805,20	1 368 054,38	—		

1	2	3	4	5	6	7	8	9
н108925О	—	—	—	456 805,51	1 368 046,80	—	Метод спутниковых геодезических измерений (определений)	√(m0^2 + m1^2) = √(0,07^2 + 0,07^2) = 0,10
н108922О	—	—	—	456 810,79	1 368 047,01	—		

2. Сведения о характеристиках объекта недвижимости с кадастровым номером 23:26:1001002:670 :

№ п/п	Наименование характеристики	Значение характеристики
1	2	3
1.	Вид объекта недвижимости	Здание
2.	Ранее присвоенный государственный учетный номер (инвентарный) здания, сооружения, объекта незавершенного строительства	—
3.	Кадастровый номер земельного участка (земельных участков), в границах которого (которых) расположены здание, сооружение, объект незавершенного строительства	23:26:1001002:71
4.	Уникальный учетный номер кадастрового квартала, в границах которого расположены здание, сооружение, объект незавершенного строительства	23:26:1001002
5.	Адрес здания, сооружения, объекта незавершенного строительства	—
5.1.	Сведения о местоположении здания, сооружения, объекта незавершенного строительства (при отсутствии адреса) в структурированном в соответствии с федеральной информационной адресной системой виде	Российская Федерация, Краснодарский край, Северский р-н, Смоленская ст-ца, Груша снт, д 22/2
5.2.	Дополнительные сведения о местоположении	—
6.	Иные сведения	—

3. Пояснения к сведениям об объекте недвижимости с кадастровым номером 23:26:1001002:670 :

1.	—

1. Сведения о характерных точках контура объекта недвижимости с кадастровым номером 23:26:1001002:671 :

Система координат МСК 23, зона 1 Зона № 1

Обозначение характерных точек границ	Содержатся в Едином государственном реестре недвижимости			Определены в ходе выполнения комплексных кадастровых работ			Метод определения координат	Формулы, примененные для расчета средней квадратической погрешности определения координат характерных точек (Mt), м, с подставленными в такие формулы значениями и итоговые (вычисленные) значения Mt, м
	координаты, м		Радиус, м	координаты, м		Радиус, м		
	X	Y	R	X	Y	R		
1	2	3	4	5	6	7	8	9
н108939О	—	—	—	456 766,70	1 367 925,81	—	Метод спутниковых геодезических измерений (определений)	√(m0^2 + m1^2) = √(0,07^2 + 0,07^2) = 0,10
н108938О	—	—	—	456 763,01	1 367 925,66	—		
н108937О	—	—	—	456 763,07	1 367 924,33	—		
н108936О	—	—	—	456 758,26	1 367 924,14	—		
н108935О	—	—	—	456 757,87	1 367 934,05	—		
н108934О	—	—	—	456 766,35	1 367 934,39	—		
н108939О	—	—	—	456 766,70	1 367 925,81	—		

2. Сведения о характеристиках объекта недвижимости с кадастровым номером 23:26:1001002:671 :

№ п/п	Наименование характеристики	Значение характеристики
1	2	3
1.	Вид объекта недвижимости	Здание
2.	Ранее присвоенный государственный учетный номер (инвентарный) здания, сооружения, объекта незавершенного строительства	—
3.	Кадастровый номер земельного участка (земельных участков), в границах которого (которых) расположены здание, сооружение, объект незавершенного строительства	23:26:1001002:732

1	2	3
4.	Уникальный учетный номер кадастрового квартала, в границах которого расположены здание, сооружение, объект незавершенного строительства	23:26:1001002
5.	Адрес здания, сооружения, объекта незавершенного строительства	—
5.1.	Сведения о местоположении здания, сооружения, объекта незавершенного строительства (при отсутствии адреса) в структурированном в соответствии с федеральной информационной адресной системой виде	Российская Федерация, Краснодарский край, Северский р-н, Смоленская ст-ца, Груша снт, д 33/2
5.2.	Дополнительные сведения о местоположении	—
6.	Иные сведения	—

3. Пояснения к сведениям об объекте недвижимости с кадастровым номером 23:26:1001002:671 :

1.	—

1. Сведения о характерных точках контура объекта недвижимости с кадастровым номером 23:26:1001002:672 :

Система координат МСК 23, зона 1 Зона № 1

Обозначение характерных точек границ	Содержатся в Едином государственном реестре недвижимости			Определены в ходе выполнения комплексных кадастровых работ			Метод определения координат	Формулы, примененные для расчета средней квадратической погрешности определения координат характерных точек (Mt), м, с подставленными в такие формулы значениями и итоговые (вычисленные) значения Mt, м
	координаты, м		Радиус, м	координаты, м		Радиус, м		
	X	Y	R	X	Y	R		
1	2	3	4	5	6	7	8	9
н110028О	—	—	—	456 571,39	1 367 654,37	—	Метод спутниковых геодезических измерений (определений)	√(m0^2 + m1^2) = √(0,07^2 + 0,07^2) = 0,10
н110029О	—	—	—	456 565,18	1 367 652,63	—		
н110030О	—	—	—	456 566,85	1 367 646,65	—		
н110031О	—	—	—	456 573,06	1 367 648,39	—		
н110028О	—	—	—	456 571,39	1 367 654,37	—		

2. Сведения о характеристиках объекта недвижимости с кадастровым номером 23:26:1001002:672 :

№ п/п	Наименование характеристики	Значение характеристики
1	2	3
1.	Вид объекта недвижимости	Здание
2.	Ранее присвоенный государственный учетный номер (инвентарный) здания, сооружения, объекта незавершенного строительства	—
3.	Кадастровый номер земельного участка (земельных участков), в границах которого (которых) расположены здание, сооружение, объект незавершенного строительства	23:26:1001002:329
4.	Уникальный учетный номер кадастрового квартала, в границах которого расположены здание, сооружение, объект незавершенного строительства	23:26:1001002
5.	Адрес здания, сооружения, объекта незавершенного строительства	—
5.1.	Сведения о местоположении здания, сооружения, объекта незавершенного строительства (при отсутствии адреса) в структурированном в соответствии с федеральной информационной адресной системой виде	Российская Федерация, Краснодарский край, Северский р-н, д 2 А
5.2.	Дополнительные сведения о местоположении	с/о Смоленский, с/т "Садовод-2", ул. Ореховая
6.	Иные сведения	—

3. Пояснения к сведениям об объекте недвижимости с кадастровым номером 23:26:1001002:672 :

1.	—

1. Сведения о характерных точках контура объекта недвижимости с кадастровым номером 23:26:1001002:676 :

Система координат МСК 23, зона 1 Зона № 1

Обозначение характерных точек границ	Содержатся в Едином государственном реестре недвижимости			Определены в ходе выполнения комплексных кадастровых работ			Метод определения координат	Формулы, примененные для расчета средней квадратической погрешности определения координат характерных точек (Mt), м, с подставленными в такие формулы значениями и итоговые (вычисленные) значения Mt, м
	координаты, м		Радиус, м	координаты, м		Радиус, м		
	X	Y	R	X	Y	R		
1	2	3	4	5	6	7	8	9
н110237O	—	—	—	456 790,81	1 367 917,61	—	Метод спутниковых геодезических измерений (определений)	√(m0^2 + m1^2) = √(0,07^2 + 0,07^2) = 0,10

1	2	3	4	5	6	7	8	9
н110238О	—	—	—	456 784,24	1 367 916,31	—	Метод спутниковых геодезических измерений (определений)	√(m0^2 + m1^2) = √(0,07^2 + 0,07^2) = 0,10
н110239О	—	—	—	456 785,16	1 367 911,67	—		
н110240О	—	—	—	456 791,73	1 367 912,97	—		
н110237О	—	—	—	456 790,81	1 367 917,61	—		

2. Сведения о характеристиках объекта недвижимости с кадастровым номером 23:26:1001002:676 :

№ п/п	Наименование характеристики	Значение характеристики
1	2	3
1.	Вид объекта недвижимости	Здание
2.	Ранее присвоенный государственный учетный номер (инвентарный) здания, сооружения, объекта незавершенного строительства	—
3.	Кадастровый номер земельного участка (земельных участков), в границах которого (которых) расположены здание, сооружение, объект незавершенного строительства	23:26:1001002:150
4.	Уникальный учетный номер кадастрового квартала, в границах которого расположены здание, сооружение, объект незавершенного строительства	23:26:1001002
5.	Адрес здания, сооружения, объекта незавершенного строительства	—
5.1.	Сведения о местоположении здания, сооружения, объекта незавершенного строительства (при отсутствии адреса) в структурированном в соответствии с федеральной информационной адресной системой виде	Российская Федерация, Краснодарский край, Северский р-н, с/о Смоленский с/с, Смоленская ст-ца, д 49/1
5.2.	Дополнительные сведения о местоположении	СНТ"Груша", в районе ст. Смоленской, 49/1
6.	Иные сведения	—

3. Пояснения к сведениям об объекте недвижимости с кадастровым номером 23:26:1001002:676 :

1.	—

1. Сведения о характерных точках контура объекта недвижимости с кадастровым номером 23:26:1001002:677 :

Система координат МСК 23, зона 1 Зона № 1

Обозначение характерных точек границ	Содержатся в Едином государственном реестре недвижимости			Определены в ходе выполнения комплексных кадастровых работ			Метод определения координат	Формулы, примененные для расчета средней квадратической погрешности определения координат характерных точек (Mt), м, с подставленными в такие формулы значениями и итоговые (вычисленные) значения Mt, м
	координаты, м		Радиус, м	координаты, м		Радиус, м		
	X	Y	R	X	Y	R		
1	2	3	4	5	6	7	8	9
н110032О	—	—	—	456 665,37	1 367 414,59	—	Метод спутниковых геодезических измерений (определений)	√(m0^2 + m1^2) = √(0,07^2 + 0,07^2) = 0,10
н110033О	—	—	—	456 664,34	1 367 419,59	—		
н110034О	—	—	—	456 658,70	1 367 418,43	—		
н110035О	—	—	—	456 659,73	1 367 413,43	—		
н110032О	—	—	—	456 665,37	1 367 414,59	—		

2. Сведения о характеристиках объекта недвижимости с кадастровым номером 23:26:1001002:677 :

№ п/п	Наименование характеристики	Значение характеристики
1	2	3
1.	Вид объекта недвижимости	Здание
2.	Ранее присвоенный государственный учетный номер (инвентарный) здания, сооружения, объекта незавершенного строительства	—
3.	Кадастровый номер земельного участка (земельных участков), в границах которого (которых) расположены здание, сооружение, объект незавершенного строительства	23:26:1001002:277
4.	Уникальный учетный номер кадастрового квартала, в границах которого расположены здание, сооружение, объект незавершенного строительства	23:26:1001002

1	2	3
5.	Адрес здания, сооружения, объекта незавершенного строительства	—
5.1.	Сведения о местоположении здания, сооружения, объекта незавершенного строительства (при отсутствии адреса) в структурированном в соответствии с федеральной информационной адресной системой виде	Российская Федерация, Краснодарский край, Северский р-н, Смоленская ст-ца, Грушевая (Садовод-2 тер. СНТ) ул, уч 75а
5.2.	Дополнительные сведения о местоположении	—
6.	Иные сведения	—

3. Пояснения к сведениям об объекте недвижимости с кадастровым номером 23:26:1001002:677 :

1.	—

1. Сведения о характерных точках контура объекта недвижимости с кадастровым номером 23:26:1001002:678 :

Система координат МСК 23, зона 1 Зона № 1

Обозначение характерных точек границ	Содержатся в Едином государственном реестре недвижимости			Определены в ходе выполнения комплексных кадастровых работ			Метод определения координат	Формулы, примененные для расчета средней квадратической погрешности определения координат характерных точек (Mt), м, с подставленными в такие формулы значениями и итоговые (вычисленные) значения Mt, м
	координаты, м		Радиус, м	координаты, м		Радиус, м		
	X	Y	R	X	Y	R		
1	2	3	4	5	6	7	8	9
н110036О	—	—	—	456 466,94	1 367 438,85	—	Метод спутниковых геодезических измерений (определений)	√(m0^2 + m1^2) = √(0,07^2 + 0,07^2) = 0,10
н110037О	—	—	—	456 473,18	1 367 440,15	—		
н110038О	—	—	—	456 472,11	1 367 445,30	—		
н110039О	—	—	—	456 465,87	1 367 444,00	—		
н110036О	—	—	—	456 466,94	1 367 438,85	—		

2. Сведения о характеристиках объекта недвижимости с кадастровым номером 23:26:1001002:678 :

№ п/п	Наименование характеристики	Значение характеристики
1	2	3
1.	Вид объекта недвижимости	Здание

1	2	3
2.	Ранее присвоенный государственный учетный номер (инвентарный) здания, сооружения, объекта незавершенного строительства	—
3.	Кадастровый номер земельного участка (земельных участков), в границах которого (которых) расположены здание, сооружение, объект незавершенного строительства	23:26:1001002:449
4.	Уникальный учетный номер кадастрового квартала, в границах которого расположены здание, сооружение, объект незавершенного строительства	23:26:1001002
5.	Адрес здания, сооружения, объекта незавершенного строительства	—
5.1.	Сведения о местоположении здания, сооружения, объекта незавершенного строительства (при отсутствии адреса) в структурированном в соответствии с федеральной информационной адресной системой виде	Российская Федерация, Краснодарский край, Северский р-н, Смоленская ст-ца, Цветочная (Садовод-2 тер. СНТ) ул, д 55а
5.2.	Дополнительные сведения о местоположении	—
6.	Иные сведения	—

3. Пояснения к сведениям об объекте недвижимости с кадастровым номером 23:26:1001002:678 :

1.	—

1. Сведения о характерных точках контура объекта недвижимости с кадастровым номером 23:26:1001002:679 :

Система координат МСК 23, зона 1 Зона № 1

Обозначение характерных точек границ	Содержатся в Едином государственном реестре недвижимости			Определены в ходе выполнения комплексных кадастровых работ			Метод определения координат	Формулы, примененные для расчета средней квадратической погрешности определения координат характерных точек (Mt), м, с подставленными в такие формулы значениями и итоговые (вычисленные) значения Mt, м
	координаты, м		Радиус, м	координаты, м		Радиус, м		
	X	Y	R	X	Y	R		
1	2	3	4	5	6	7	8	9
н108940О	—	—	—	456 765,93	1 367 905,59	—	Метод спутниковых геодезических измерений (определений)	√(m0^2 + m1^2) = √(0,07^2 + 0,07^2) = 0,10
н108941О	—	—	—	456 765,48	1 367 913,98	—		
н108942О	—	—	—	456 758,29	1 367 913,59	—		

1	2	3	4	5	6	7	8	9
н108943О	—	—	—	456 758,74	1 367 905,20	—	Метод спутниковых геодезических измерений (определений)	√(m0^2 + m1^2) = √(0,07^2 + 0,07^2) = 0,10
н108940О	—	—	—	456 765,93	1 367 905,59	—		

2. Сведения о характеристиках объекта недвижимости с кадастровым номером 23:26:1001002:679 :

№ п/п	Наименование характеристики	Значение характеристики
1	2	3
1.	Вид объекта недвижимости	Здание
2.	Ранее присвоенный государственный учетный номер (инвентарный) здания, сооружения, объекта незавершенного строительства	—
3.	Кадастровый номер земельного участка (земельных участков), в границах которого (которых) расположены здание, сооружение, объект незавершенного строительства	23:26:1001002:133
4.	Уникальный учетный номер кадастрового квартала, в границах которого расположены здание, сооружение, объект незавершенного строительства	23:26:1001002
5.	Адрес здания, сооружения, объекта незавершенного строительства	—
5.1.	Сведения о местоположении здания, сооружения, объекта незавершенного строительства (при отсутствии адреса) в структурированном в соответствии с федеральной информационной адресной системой виде	Российская Федерация, Краснодарский край, Северский р-н, Смоленская ст-ца, Груша снт, д 34/2
5.2.	Дополнительные сведения о местоположении	—
6.	Иные сведения	—

3. Пояснения к сведениям об объекте недвижимости с кадастровым номером 23:26:1001002:679 :

1.	—

1. Сведения о характерных точках контура объекта недвижимости с кадастровым номером 23:26:1001002:680 :

Система координат МСК 23, зона 1 Зона № 1

Обозначение характерных точек границ	Содержатся в Едином государственном реестре недвижимости			Определены в ходе выполнения комплексных кадастровых работ			Метод определения координат	Формулы, примененные для расчета средней квадратической погрешности определения координат характерных точек (Mt), м, с подставленными в такие формулы значениями и итоговые (вычисленные) значения Mt, м
	координаты, м		Радиус, м	координаты, м		Радиус, м		
	X	Y	R	X	Y	R		
1	2	3	4	5	6	7	8	9
н110040О	—	—	—	456 325,83	1 367 281,03	—	Метод спутниковых геодезических измерений (определений)	√(m0^2 + m1^2) = √(0,07^2 + 0,07^2) = 0,10
н110041О	—	—	—	456 333,59	1 367 282,57	—		
н110042О	—	—	—	456 332,30	1 367 289,08	—		
н110043О	—	—	—	456 324,54	1 367 287,54	—		
н110040О	—	—	—	456 325,83	1 367 281,03	—		

2. Сведения о характеристиках объекта недвижимости с кадастровым номером 23:26:1001002:680 :

№ п/п	Наименование характеристики	Значение характеристики
1	2	3
1.	Вид объекта недвижимости	Здание
2.	Ранее присвоенный государственный учетный номер (инвентарный) здания, сооружения, объекта незавершенного строительства	—
3.	Кадастровый номер земельного участка (земельных участков), в границах которого (которых) расположены здание, сооружение, объект незавершенного строительства	23:26:1001002:496
4.	Уникальный учетный номер кадастрового квартала, в границах которого расположены здание, сооружение, объект незавершенного строительства	23:26:1001002

1	2	3
5.	Адрес здания, сооружения, объекта незавершенного строительства	—
5.1.	Сведения о местоположении здания, сооружения, объекта незавершенного строительства (при отсутствии адреса) в структурированном в соответствии с федеральной информационной адресной системой виде	Российская Федерация, Краснодарский край, Северский р-н, д 149
5.2.	Дополнительные сведения о местоположении	с/т "Садовод 2"
6.	Иные сведения	—

3. Пояснения к сведениям об объекте недвижимости с кадастровым номером 23:26:1001002:680 :

1.	—

1. Сведения о характерных точках контура объекта недвижимости с кадастровым номером 23:26:1001002:681 :

Система координат МСК 23, зона 1 Зона № 1

Обозначение характерных точек границ	Содержатся в Едином государственном реестре недвижимости			Определены в ходе выполнения комплексных кадастровых работ			Метод определения координат	Формулы, примененные для расчета средней квадратической погрешности определения координат характерных точек (Mt), м, с подставленными в такие формулы значениями и итоговые (вычисленные) значения Mt, м
	координаты, м		Радиус, м	координаты, м		Радиус, м		
	X	Y	R	X	Y	R		
1	2	3	4	5	6	7	8	9
н110044О	—	—	—	456 781,65	1 367 443,36	—	Метод спутниковых геодезических измерений (определений)	√(m0^2 + m1^2) = √(0,07^2 + 0,07^2) = 0,10
н110045О	—	—	—	456 775,89	1 367 442,32	—		
н110046О	—	—	—	456 776,81	1 367 437,23	—		
н110047О	—	—	—	456 782,57	1 367 438,27	—		
н110044О	—	—	—	456 781,65	1 367 443,36	—		

2. Сведения о характеристиках объекта недвижимости с кадастровым номером 23:26:1001002:681 :

№ п/п	Наименование характеристики	Значение характеристики
1	2	3
1.	Вид объекта недвижимости	Здание

1	2	3
2.	Ранее присвоенный государственный учетный номер (инвентарный) здания, сооружения, объекта незавершенного строительства	—
3.	Кадастровый номер земельного участка (земельных участков), в границах которого (которых) расположены здание, сооружение, объект незавершенного строительства	23:26:1001002:464
4.	Уникальный учетный номер кадастрового квартала, в границах которого расположены здание, сооружение, объект незавершенного строительства	23:26:1001002
5.	Адрес здания, сооружения, объекта незавершенного строительства	—
5.1.	Сведения о местоположении здания, сооружения, объекта незавершенного строительства (при отсутствии адреса) в структурированном в соответствии с федеральной информационной адресной системой виде	Российская Федерация, Краснодарский край, Северский р-н, Смоленская ст-ца, Грушевая (Садовод-2 тер. СНТ) ул, д 71
5.2.	Дополнительные сведения о местоположении	—
6.	Иные сведения	—

3. Пояснения к сведениям об объекте недвижимости с кадастровым номером 23:26:1001002:681 :

1.	—

1. Сведения о характерных точках контура объекта недвижимости с кадастровым номером 23:26:1001002:682 :

Система координат МСК 23, зона 1 Зона № 1

Обозначение характерных точек границ	Содержатся в Едином государственном реестре недвижимости			Определены в ходе выполнения комплексных кадастровых работ			Метод определения координат	Формулы, примененные для расчета средней квадратической погрешности определения координат характерных точек (Mt), м, с подставленными в такие формулы значениями и итоговые (вычисленные) значения Mt, м
	координаты, м		Радиус, м	координаты, м		Радиус, м		
	X	Y	R	X	Y	R		
1	2	3	4	5	6	7	8	9
н109582O	—	—	—	456 473,33	1 367 582,29	—	Метод спутниковых геодезических измерений (определений)	√(m0^2 + m1^2) = √(0,07^2 + 0,07^2) = 0,10
н109591O	—	—	—	456 471,52	1 367 590,21	—		
н109590O	—	—	—	456 477,41	1 367 591,55	—		

1	2	3	4	5	6	7	8	9
н109589О	—	—	—	456 478,04	1 367 588,78	—	Метод спутниковых геодезических измерений (определений)	√(m0^2 + m1^2) = √(0,07^2 + 0,07^2) = 0,10
н109588О	—	—	—	456 475,97	1 367 588,33	—		
н109587О	—	—	—	456 477,11	1 367 583,15	—		
н109582О	—	—	—	456 473,33	1 367 582,29	—		

2. Сведения о характеристиках объекта недвижимости с кадастровым номером 23:26:1001002:682 :

№ п/п	Наименование характеристики	Значение характеристики
1	2	3
1.	Вид объекта недвижимости	Здание
2.	Ранее присвоенный государственный учетный номер (инвентарный) здания, сооружения, объекта незавершенного строительства	—
3.	Кадастровый номер земельного участка (земельных участков), в границах которого (которых) расположены здание, сооружение, объект незавершенного строительства	23:26:1001002:355
4.	Уникальный учетный номер кадастрового квартала, в границах которого расположены здание, сооружение, объект незавершенного строительства	23:26:1001002
5.	Адрес здания, сооружения, объекта незавершенного строительства	—
5.1.	Сведения о местоположении здания, сооружения, объекта незавершенного строительства (при отсутствии адреса) в структурированном в соответствии с федеральной информационной адресной системой виде	Российская Федерация, Краснодарский край, Северский р-н, д 12
5.2.	Дополнительные сведения о местоположении	с/т "Садовод-2"
6.	Иные сведения	—

3. Пояснения к сведениям об объекте недвижимости с кадастровым номером 23:26:1001002:682 :

1.	—

1. Сведения о характерных точках контура объекта недвижимости с кадастровым номером 23:26:1001002:684 :

Система координат МСК 23, зона 1 Зона № 1

Обозначение характерных точек границ	Содержатся в Едином государственном реестре недвижимости			Определены в ходе выполнения комплексных кадастровых работ			Метод определения координат	Формулы, примененные для расчета средней квадратической погрешности определения координат характерных точек (Mt), м, с подставленными в такие формулы значениями и итоговые (вычисленные) значения Mt, м
	координаты, м		Радиус, м	координаты, м		Радиус, м		
	X	Y	R	X	Y	R		
1	2	3	4	5	6	7	8	9
н110062О	—	—	—	456 399,66	1 367 518,59	—	Метод спутниковых геодезических измерений (определений)	√(m0^2 + m1^2) = √(0,07^2 + 0,07^2) = 0,10
н110063О	—	—	—	456 406,05	1 367 519,92	—		
н110064О	—	—	—	456 404,95	1 367 525,19	—		
н110065О	—	—	—	456 398,56	1 367 523,86	—		
н110062О	—	—	—	456 399,66	1 367 518,59	—		

2. Сведения о характеристиках объекта недвижимости с кадастровым номером 23:26:1001002:684 :

№ п/п	Наименование характеристики	Значение характеристики
1	2	3
1.	Вид объекта недвижимости	Здание
2.	Ранее присвоенный государственный учетный номер (инвентарный) здания, сооружения, объекта незавершенного строительства	—
3.	Кадастровый номер земельного участка (земельных участков), в границах которого (которых) расположены здание, сооружение, объект незавершенного строительства	23:26:1001002:485
4.	Уникальный учетный номер кадастрового квартала, в границах которого расположены здание, сооружение, объект незавершенного строительства	23:26:1001002

1	2	3
5.	Адрес здания, сооружения, объекта незавершенного строительства	—
5.1.	Сведения о местоположении здания, сооружения, объекта незавершенного строительства (при отсутствии адреса) в структурированном в соответствии с федеральной информационной адресной системой виде	Российская Федерация, Краснодарский край, Северский р-н, Смоленская ст-ца, Сиреневая (Садовод-2 тер. СНТ) ул, д 28
5.2.	Дополнительные сведения о местоположении	—
6.	Иные сведения	—

3. Пояснения к сведениям об объекте недвижимости с кадастровым номером 23:26:1001002:684 :

1.	—

1. Сведения о характерных точках контура объекта недвижимости с кадастровым номером 23:26:1001002:687 :

Система координат МСК 23, зона 1 Зона № 1

Обозначение характерных точек границ	Содержатся в Едином государственном реестре недвижимости			Определены в ходе выполнения комплексных кадастровых работ			Метод определения координат	Формулы, примененные для расчета средней квадратической погрешности определения координат характерных точек (Mt), м, с подставленными в такие формулы значениями и итоговые (вычисленные) значения Mt, м
	координаты, м		Радиус, м	координаты, м		Радиус, м		
	X	Y	R	X	Y	R		
1	2	3	4	5	6	7	8	9
н110080О	—	—	—	456 708,51	1 367 431,98	—	Метод спутниковых геодезических измерений (определений)	√(m0^2 + m1^2) = √(0,07^2 + 0,07^2) = 0,10
н110081О	—	—	—	456 699,55	1 367 430,21	—		
н110082О	—	—	—	456 700,90	1 367 423,38	—		
н110083О	—	—	—	456 709,86	1 367 425,15	—		
н110080О	—	—	—	456 708,51	1 367 431,98	—		

2. Сведения о характеристиках объекта недвижимости с кадастровым номером 23:26:1001002:687 :

№ п/п	Наименование характеристики	Значение характеристики
1	2	3
1.	Вид объекта недвижимости	Здание

1	2	3
2.	Ранее присвоенный государственный учетный номер (инвентарный) здания, сооружения, объекта незавершенного строительства	—
3.	Кадастровый номер земельного участка (земельных участков), в границах которого (которых) расположены здание, сооружение, объект незавершенного строительства	23:26:1001002:507
4.	Уникальный учетный номер кадастрового квартала, в границах которого расположены здание, сооружение, объект незавершенного строительства	23:26:1001002
5.	Адрес здания, сооружения, объекта незавершенного строительства	—
5.1.	Сведения о местоположении здания, сооружения, объекта незавершенного строительства (при отсутствии адреса) в структурированном в соответствии с федеральной информационной адресной системой виде	Российская Федерация, Краснодарский край, Северский р-н, Смоленская ст-ца, Грушевая (Садовод-2 тер. СНТ) ул, д 74
5.2.	Дополнительные сведения о местоположении	—
6.	Иные сведения	—

3. Пояснения к сведениям об объекте недвижимости с кадастровым номером 23:26:1001002:687 :

1.	—

1. Сведения о характерных точках контура объекта недвижимости с кадастровым номером 23:26:1001002:700 :

Система координат МСК 23, зона 1 Зона № 1

Обозначение характерных точек границ	Содержатся в Едином государственном реестре недвижимости			Определены в ходе выполнения комплексных кадастровых работ			Метод определения координат	Формулы, примененные для расчета средней квадратической погрешности определения координат характерных точек (Mt), м, с подставленными в такие формулы значениями и итоговые (вычисленные) значения Mt, м
	координаты, м		Радиус, м	координаты, м		Радиус, м		
	X	Y	R	X	Y	R		
1	2	3	4	5	6	7	8	9
н110072О	—	—	—	456 686,89	1 367 533,86	—	Метод спутниковых геодезических измерений (определений)	√(m0^2 + m1^2) = √(0,07^2 + 0,07^2) = 0,10
н110073О	—	—	—	456 685,90	1 367 538,19	—		
н110074О	—	—	—	456 682,43	1 367 537,40	—		

1	2	3	4	5	6	7	8	9
н110075О	—	—	—	456 683,42	1 367 533,07	—	Метод спутниковых геодезических измерений (определений)	√(m0^2 + m1^2) = √(0,07^2 + 0,07^2) = 0,10
н110072О	—	—	—	456 686,89	1 367 533,86	—		

2. Сведения о характеристиках объекта недвижимости с кадастровым номером 23:26:1001002:700 :

№ п/п	Наименование характеристики	Значение характеристики
1	2	3
1.	Вид объекта недвижимости	Здание
2.	Ранее присвоенный государственный учетный номер (инвентарный) здания, сооружения, объекта незавершенного строительства	—
3.	Кадастровый номер земельного участка (земельных участков), в границах которого (которых) расположены здание, сооружение, объект незавершенного строительства	23:26:1001002:457
4.	Уникальный учетный номер кадастрового квартала, в границах которого расположены здание, сооружение, объект незавершенного строительства	23:26:1001002
5.	Адрес здания, сооружения, объекта незавершенного строительства	—
5.1.	Сведения о местоположении здания, сооружения, объекта незавершенного строительства (при отсутствии адреса) в структурированном в соответствии с федеральной информационной адресной системой виде	Российская Федерация, Краснодарский край, Северский р-н, Смоленская ст-ца, Цветочная (Садовод-2 тер. СНТ) ул, уч 33
5.2.	Дополнительные сведения о местоположении	—
6.	Иные сведения	—

3. Пояснения к сведениям об объекте недвижимости с кадастровым номером 23:26:1001002:700 :

1.	—

1. Сведения о характерных точках контура объекта недвижимости с кадастровым номером 23:26:1001002:706 :

Система координат МСК 23, зона 1 Зона № 1

Обозначение характерных точек границ	Содержатся в Едином государственном реестре недвижимости			Определены в ходе выполнения комплексных кадастровых работ			Метод определения координат	Формулы, примененные для расчета средней квадратической погрешности определения координат характерных точек (Mt), м, с подставленными в такие формулы значениями и итоговые (вычисленные) значения Mt, м
	координаты, м		Радиус, м	координаты, м		Радиус, м		
	X	Y	R	X	Y	R		
1	2	3	4	5	6	7	8	9
н110120О	—	—	—	456 836,39	1 367 745,84	—	Метод спутниковых геодезических измерений (определений)	√(m0^2 + m1^2) = √(0,07^2 + 0,07^2) = 0,10
н110121О	—	—	—	456 837,19	1 367 739,86	—		
н110122О	—	—	—	456 840,84	1 367 740,35	—		
н110123О	—	—	—	456 840,04	1 367 746,33	—		
н110120О	—	—	—	456 836,39	1 367 745,84	—		

2. Сведения о характеристиках объекта недвижимости с кадастровым номером 23:26:1001002:706 :

№ п/п	Наименование характеристики	Значение характеристики
1	2	3
1.	Вид объекта недвижимости	Здание
2.	Ранее присвоенный государственный учетный номер (инвентарный) здания, сооружения, объекта незавершенного строительства	—
3.	Кадастровый номер земельного участка (земельных участков), в границах которого (которых) расположены здание, сооружение, объект незавершенного строительства	23:26:1001002:192
4.	Уникальный учетный номер кадастрового квартала, в границах которого расположены здание, сооружение, объект незавершенного строительства	23:26:1001002

1	2	3
5.	Адрес здания, сооружения, объекта незавершенного строительства	—
5.1.	Сведения о местоположении здания, сооружения, объекта незавершенного строительства (при отсутствии адреса) в структурированном в соответствии с федеральной информационной адресной системой виде	Российская Федерация, Краснодарский край, Северский р-н, Смоленская ст-ца, уч 12
5.2.	Дополнительные сведения о местоположении	с/т "Дружба"
6.	Иные сведения	—

3. Пояснения к сведениям об объекте недвижимости с кадастровым номером 23:26:1001002:706 :

1.	—

1. Сведения о характерных точках контура объекта недвижимости с кадастровым номером 23:26:1001002:707 :

Система координат МСК 23, зона 1 Зона № 1

Обозначение характерных точек границ	Содержатся в Едином государственном реестре недвижимости			Определены в ходе выполнения комплексных кадастровых работ			Метод определения координат	Формулы, примененные для расчета средней квадратической погрешности определения координат характерных точек (Mt), м, с подставленными в такие формулы значениями и итоговые (вычисленные) значения Mt, м
	координаты, м		Радиус, м	координаты, м		Радиус, м		
	X	Y	R	X	Y	R		
1	2	3	4	5	6	7	8	9
н110124О	—	—	—	456 914,21	1 367 843,46	—	Метод спутниковых геодезических измерений (определений)	√(m0^2 + m1^2) = √(0,07^2 + 0,07^2) = 0,10
н110125О	—	—	—	456 908,08	1 367 842,08	—		
н110126О	—	—	—	456 909,74	1 367 834,71	—		
н110127О	—	—	—	456 915,87	1 367 836,09	—		
н110124О	—	—	—	456 914,21	1 367 843,46	—		

2. Сведения о характеристиках объекта недвижимости с кадастровым номером 23:26:1001002:707 :

№ п/п	Наименование характеристики	Значение характеристики
1	2	3
1.	Вид объекта недвижимости	Здание

1	2	3
2.	Ранее присвоенный государственный учетный номер (инвентарный) здания, сооружения, объекта незавершенного строительства	—
3.	Кадастровый номер земельного участка (земельных участков), в границах которого (которых) расположены здание, сооружение, объект незавершенного строительства	23:26:1001002:212
4.	Уникальный учетный номер кадастрового квартала, в границах которого расположены здание, сооружение, объект незавершенного строительства	23:26:1001002
5.	Адрес здания, сооружения, объекта незавершенного строительства	—
5.1.	Сведения о местоположении здания, сооружения, объекта незавершенного строительства (при отсутствии адреса) в структурированном в соответствии с федеральной информационной адресной системой виде	Российская Федерация, Краснодарский край, Северский р-н, Октябрьский п, Дружба снт, д 38
5.2.	Дополнительные сведения о местоположении	—
6.	Иные сведения	—

3. Пояснения к сведениям об объекте недвижимости с кадастровым номером 23:26:1001002:707 :

1.	—

1. Сведения о характерных точках контура объекта недвижимости с кадастровым номером 23:26:1001002:748 :

Система координат МСК 23, зона 1 Зона № 1

Обозначение характерных точек границ	Содержатся в Едином государственном реестре недвижимости			Определены в ходе выполнения комплексных кадастровых работ			Метод определения координат	Формулы, примененные для расчета средней квадратической погрешности определения координат характерных точек (Mt), м, с подставленными в такие формулы значениями и итоговые (вычисленные) значения Mt, м
	координаты, м		Радиус, м	координаты, м		Радиус, м		
	X	Y	R	X	Y	R		
1	2	3	4	5	6	7	8	9
н110076О	—	—	—	456 611,70	1 367 405,33	—	Метод спутниковых геодезических измерений (определений)	√(m0^2 + m1^2) = √(0,07^2 + 0,07^2) = 0,10
н110077О	—	—	—	456 605,74	1 367 404,14	—		
н110078О	—	—	—	456 606,89	1 367 398,35	—		

1	2	3	4	5	6	7	8	9
н110079О	—	—	—	456 612,86	1 367 399,54	—	Метод спутниковых геодезических измерений (определений)	√(m0^2 + m1^2) = √(0,07^2 + 0,07^2) = 0,10
н110076О	—	—	—	456 611,70	1 367 405,33	—		

2. Сведения о характеристиках объекта недвижимости с кадастровым номером 23:26:1001002:748 :

№ п/п	Наименование характеристики	Значение характеристики
1	2	3
1.	Вид объекта недвижимости	Здание
2.	Ранее присвоенный государственный учетный номер (инвентарный) здания, сооружения, объекта незавершенного строительства	—
3.	Кадастровый номер земельного участка (земельных участков), в границах которого (которых) расположены здание, сооружение, объект незавершенного строительства	23:26:1001002:245
4.	Уникальный учетный номер кадастрового квартала, в границах которого расположены здание, сооружение, объект незавершенного строительства	23:26:1001002
5.	Адрес здания, сооружения, объекта незавершенного строительства	—
5.1.	Сведения о местоположении здания, сооружения, объекта незавершенного строительства (при отсутствии адреса) в структурированном в соответствии с федеральной информационной адресной системой виде	Российская Федерация, Краснодарский край, Северский р-н, Смоленская ст-ца, Грушевая ул, уч 77
5.2.	Дополнительные сведения о местоположении	сдт. "Садовод-2"
6.	Иные сведения	—

3. Пояснения к сведениям об объекте недвижимости с кадастровым номером 23:26:1001002:748 :

1.	—

1. Сведения о характерных точках контура объекта недвижимости с кадастровым номером 23:26:0000000:1068 :

Система координат МСК 23, зона 1 Зона № 1

Обозначение характерных точек границ	Содержатся в Едином государственном реестре недвижимости			Определены в ходе выполнения комплексных кадастровых работ			Метод определения координат	Формулы, примененные для расчета средней квадратической погрешности определения координат характерных точек (Mt), м, с подставленными в такие формулы значениями и итоговые (вычисленные) значения Mt, м
	координаты, м		Радиус, м	координаты, м		Радиус, м		
	X	Y	R	X	Y	R		
1	2	3	4	5	6	7	8	9
н108952О	—	—	—	456 845,10	1 368 057,38	—	Метод спутниковых геодезических измерений (определений)	√(m0^2 + m1^2) = √(0,07^2 + 0,07^2) = 0,10
н108953О	—	—	—	456 845,74	1 368 047,40	—		
н108954О	—	—	—	456 852,28	1 368 047,81	—		
н108955О	—	—	—	456 851,65	1 368 057,80	—		
н108952О	—	—	—	456 845,10	1 368 057,38	—		

2. Сведения о характеристиках объекта недвижимости с кадастровым номером 23:26:0000000:1068 :

№ п/п	Наименование характеристики	Значение характеристики
1	2	3
1.	Вид объекта недвижимости	Здание
2.	Ранее присвоенный государственный учетный номер (инвентарный) здания, сооружения, объекта незавершенного строительства	—
3.	Кадастровый номер земельного участка (земельных участков), в границах которого (которых) расположены здание, сооружение, объект незавершенного строительства	23:26:1001002:85
4.	Уникальный учетный номер кадастрового квартала, в границах которого расположены здание, сооружение, объект незавершенного строительства	23:26:1001002

1	2	3
5.	Адрес здания, сооружения, объекта незавершенного строительства	—
5.1.	Сведения о местоположении здания, сооружения, объекта незавершенного строительства (при отсутствии адреса) в структурированном в соответствии с федеральной информационной адресной системой виде	Российская Федерация, Краснодарский край, Северский р-н
5.2.	Дополнительные сведения о местоположении	с/т Груша № 20/2
6.	Иные сведения	—

3. Пояснения к сведениям об объекте недвижимости с кадастровым номером 23:26:0000000:1068 :

1.	—

1. Сведения о характерных точках контура объекта недвижимости с кадастровым номером 23:26:0000000:1070 :

Система координат МСК 23, зона 1 Зона № 1

Обозначение характерных точек границ	Содержатся в Едином государственном реестре недвижимости			Определены в ходе выполнения комплексных кадастровых работ			Метод определения координат	Формулы, примененные для расчета средней квадратической погрешности определения координат характерных точек (Mt), м, с подставленными в такие формулы значениями и итоговые (вычисленные) значения Mt, м
	координаты, м		Радиус, м	координаты, м		Радиус, м		
	X	Y	R	X	Y	R		
1	2	3	4	5	6	7	8	9
н108956О	—	—	—	456 937,66	1 367 998,05	—	Метод спутниковых геодезических измерений (определений)	√(m0^2 + m1^2) = √(0,07^2 + 0,07^2) = 0,10
н108957О	—	—	—	456 930,75	1 367 997,46	—		
н108958О	—	—	—	456 931,25	1 367 991,54	—		
н108959О	—	—	—	456 938,17	1 367 992,14	—		
н108956О	—	—	—	456 937,66	1 367 998,05	—		

2. Сведения о характеристиках объекта недвижимости с кадастровым номером 23:26:0000000:1070 :

№ п/п	Наименование характеристики	Значение характеристики
1	2	3
1.	Вид объекта недвижимости	Здание

1	2	3
2.	Ранее присвоенный государственный учетный номер (инвентарный) здания, сооружения, объекта незавершенного строительства	—
3.	Кадастровый номер земельного участка (земельных участков), в границах которого (которых) расположены здание, сооружение, объект незавершенного строительства	23:26:1001002:63
4.	Уникальный учетный номер кадастрового квартала, в границах которого расположены здание, сооружение, объект незавершенного строительства	23:26:1001002
5.	Адрес здания, сооружения, объекта незавершенного строительства	—
5.1.	Сведения о местоположении здания, сооружения, объекта незавершенного строительства (при отсутствии адреса) в структурированном в соответствии с федеральной информационной адресной системой виде	Российская Федерация, Краснодарский край, Северский р-н
5.2.	Дополнительные сведения о местоположении	с/т Груша уч 3/2
6.	Иные сведения	—

3. Пояснения к сведениям об объекте недвижимости с кадастровым номером 23:26:0000000:1070 :

1.	—

1. Сведения о характерных точках контура объекта недвижимости с кадастровым номером 23:26:0000000:1078 :

Система координат МСК 23, зона 1 Зона № 1

Обозначение характерных точек границ	Содержатся в Едином государственном реестре недвижимости			Определены в ходе выполнения комплексных кадастровых работ			Метод определения координат	Формулы, примененные для расчета средней квадратической погрешности определения координат характерных точек (Mt), м, с подставленными в такие формулы значениями и итоговые (вычисленные) значения Mt, м
	координаты, м		Радиус, м	координаты, м		Радиус, м		
	X	Y	R	X	Y	R		
1	2	3	4	5	6	7	8	9
н109612О	—	—	—	456 657,54	1 367 376,59	—	Метод спутниковых геодезических измерений (определений)	√(m0^2 + m1^2) = √(0,07^2 + 0,07^2) = 0,10
н109613О	—	—	—	456 651,73	1 367 375,41	—		
н109614О	—	—	—	456 653,15	1 367 368,45	—		

1	2	3	4	5	6	7	8	9
н109615О	—	—	—	456 658,95	1 367 369,63	—	Метод спутниковых геодезических измерений (определений)	√(m0^2 + m1^2) = √(0,07^2 + 0,07^2) = 0,10
н109612О	—	—	—	456 657,54	1 367 376,59	—		

2. Сведения о характеристиках объекта недвижимости с кадастровым номером 23:26:0000000:1078 :

№ п/п	Наименование характеристики	Значение характеристики
1	2	3
1.	Вид объекта недвижимости	Здание
2.	Ранее присвоенный государственный учетный номер (инвентарный) здания, сооружения, объекта незавершенного строительства	—
3.	Кадастровый номер земельного участка (земельных участков), в границах которого (которых) расположены здание, сооружение, объект незавершенного строительства	23:26:1001002:257
4.	Уникальный учетный номер кадастрового квартала, в границах которого расположены здание, сооружение, объект незавершенного строительства	23:26:1001002
5.	Адрес здания, сооружения, объекта незавершенного строительства	—
5.1.	Сведения о местоположении здания, сооружения, объекта незавершенного строительства (при отсутствии адреса) в структурированном в соответствии с федеральной информационной адресной системой виде	Российская Федерация, Краснодарский край, Северский р-н, Смоленская ст-ца, Грушевая (Садовод-2 тер. СНТ) ул, д 93
5.2.	Дополнительные сведения о местоположении	—
6.	Иные сведения	—

3. Пояснения к сведениям об объекте недвижимости с кадастровым номером 23:26:0000000:1078 :

1.	—

1. Сведения о характерных точках контура объекта недвижимости с кадастровым номером 23:26:0000000:1219 :

Система координат МСК 23, зона 1 Зона № 1

Обозначение характерных точек границ	Содержатся в Едином государственном реестре недвижимости			Определены в ходе выполнения комплексных кадастровых работ			Метод определения координат	Формулы, примененные для расчета средней квадратической погрешности определения координат характерных точек (Mt), м, с подставленными в такие формулы значениями и итоговые (вычисленные) значения Mt, м
	координаты, м		Радиус, м	координаты, м		Радиус, м		
	X	Y	R	X	Y	R		
1	2	3	4	5	6	7	8	9
н109636О	—	—	—	456 740,45	1 367 439,55	—	Метод спутниковых геодезических измерений (определений)	√(m0^2 + m1^2) = √(0,07^2 + 0,07^2) = 0,10
н109637О	—	—	—	456 731,59	1 367 437,52	—		
н109638О	—	—	—	456 733,28	1 367 430,12	—		
н109639О	—	—	—	456 742,14	1 367 432,15	—		
н109636О	—	—	—	456 740,45	1 367 439,55	—		

2. Сведения о характеристиках объекта недвижимости с кадастровым номером 23:26:0000000:1219 :

№ п/п	Наименование характеристики	Значение характеристики
1	2	3
1.	Вид объекта недвижимости	Здание
2.	Ранее присвоенный государственный учетный номер (инвентарный) здания, сооружения, объекта незавершенного строительства	—
3.	Кадастровый номер земельного участка (земельных участков), в границах которого (которых) расположены здание, сооружение, объект незавершенного строительства	23:26:1001002:274
4.	Уникальный учетный номер кадастрового квартала, в границах которого расположены здание, сооружение, объект незавершенного строительства	23:26:1001002

1	2	3
5.	Адрес здания, сооружения, объекта незавершенного строительства	—
5.1.	Сведения о местоположении здания, сооружения, объекта незавершенного строительства (при отсутствии адреса) в структурированном в соответствии с федеральной информационной адресной системой виде	Российская Федерация, Краснодарский край, Северский р-н, Смоленская ст-ца, Грушевая (Садовод-2 тер. СНТ) ул, д 73а
5.2.	Дополнительные сведения о местоположении	—
6.	Иные сведения	—

3. Пояснения к сведениям об объекте недвижимости с кадастровым номером 23:26:0000000:1219 :

1.	—

1. Сведения о характерных точках контура объекта недвижимости с кадастровым номером 23:26:0000000:1231 :

Система координат МСК 23, зона 1 Зона № 1

Обозначение характерных точек границ	Содержатся в Едином государственном реестре недвижимости			Определены в ходе выполнения комплексных кадастровых работ			Метод определения координат	Формулы, примененные для расчета средней квадратической погрешности определения координат характерных точек (Mt), м, с подставленными в такие формулы значениями и итоговые (вычисленные) значения Mt, м
	координаты, м		Радиус, м	координаты, м		Радиус, м		
	X	Y	R	X	Y	R		
1	2	3	4	5	6	7	8	9
н109640О	—	—	—	456 426,49	1 367 348,96	—	Метод спутниковых геодезических измерений (определений)	√(m0^2 + m1^2) = √(0,07^2 + 0,07^2) = 0,10
н109641О	—	—	—	456 418,65	1 367 346,79	—		
н109642О	—	—	—	456 420,25	1 367 341,00	—		
н109643О	—	—	—	456 428,09	1 367 343,17	—		
н109640О	—	—	—	456 426,49	1 367 348,96	—		

2. Сведения о характеристиках объекта недвижимости с кадастровым номером 23:26:0000000:1231 :

№ п/п	Наименование характеристики	Значение характеристики
1	2	3
1.	Вид объекта недвижимости	Здание

1	2	3
2.	Ранее присвоенный государственный учетный номер (инвентарный) здания, сооружения, объекта незавершенного строительства	—
3.	Кадастровый номер земельного участка (земельных участков), в границах которого (которых) расположены здание, сооружение, объект незавершенного строительства	23:26:1001002:479
4.	Уникальный учетный номер кадастрового квартала, в границах которого расположены здание, сооружение, объект незавершенного строительства	23:26:1001002
5.	Адрес здания, сооружения, объекта незавершенного строительства	—
5.1.	Сведения о местоположении здания, сооружения, объекта незавершенного строительства (при отсутствии адреса) в структурированном в соответствии с федеральной информационной адресной системой виде	Российская Федерация, Краснодарский край, Северский р-н, Смоленская ст-ца, Грушевая (Садовод-2 тер. СНТ) ул, уч 100а
5.2.	Дополнительные сведения о местоположении	—
6.	Иные сведения	—

3. Пояснения к сведениям об объекте недвижимости с кадастровым номером 23:26:0000000:1231 :

1.	—

1. Сведения о характерных точках контура объекта недвижимости с кадастровым номером 23:26:0000000:1249 :

Система координат МСК 23, зона 1 Зона № 1

Обозначение характерных точек границ	Содержатся в Едином государственном реестре недвижимости			Определены в ходе выполнения комплексных кадастровых работ			Метод определения координат	Формулы, примененные для расчета средней квадратической погрешности определения координат характерных точек (Mt), м, с подставленными в такие формулы значениями и итоговые (вычисленные) значения Mt, м
	координаты, м		Радиус, м	координаты, м		Радиус, м		
	X	Y	R	X	Y	R		
1	2	3	4	5	6	7	8	9
н109648О	—	—	—	456 407,13	1 367 339,04	—	Метод спутниковых геодезических измерений (определений)	√(m0^2 + m1^2) = √(0,07^2 + 0,07^2) = 0,10
н109649О	—	—	—	456 414,19	1 367 340,81	—		
н109650О	—	—	—	456 412,93	1 367 345,85	—		

1	2	3	4	5	6	7	8	9
н109651О	—	—	—	456 405,86	1 367 344,08	—	Метод спутниковых геодезических измерений (определений)	√(m0^2 + m1^2) = √(0,07^2 + 0,07^2) = 0,10
н109648О	—	—	—	456 407,13	1 367 339,04	—		

2. Сведения о характеристиках объекта недвижимости с кадастровым номером 23:26:0000000:1249 :

№ п/п	Наименование характеристики	Значение характеристики
1	2	3
1.	Вид объекта недвижимости	Здание
2.	Ранее присвоенный государственный учетный номер (инвентарный) здания, сооружения, объекта незавершенного строительства	—
3.	Кадастровый номер земельного участка (земельных участков), в границах которого (которых) расположены здание, сооружение, объект незавершенного строительства	23:26:1001002:66
4.	Уникальный учетный номер кадастрового квартала, в границах которого расположены здание, сооружение, объект незавершенного строительства	23:26:1001002
5.	Адрес здания, сооружения, объекта незавершенного строительства	—
5.1.	Сведения о местоположении здания, сооружения, объекта незавершенного строительства (при отсутствии адреса) в структурированном в соответствии с федеральной информационной адресной системой виде	Российская Федерация, Краснодарский край, Северский р-н, Смоленская ст-ца, Грушевая (Садовод-2 тер. СНТ) ул, д 101а
5.2.	Дополнительные сведения о местоположении	—
6.	Иные сведения	—

3. Пояснения к сведениям об объекте недвижимости с кадастровым номером 23:26:0000000:1249 :

1.	—

1. Сведения о характерных точках контура объекта недвижимости с кадастровым номером 23:26:0000000:1273 :

Система координат МСК 23, зона 1 Зона № 1

Обозначение характерных точек границ	Содержатся в Едином государственном реестре недвижимости			Определены в ходе выполнения комплексных кадастровых работ			Метод определения координат	Формулы, примененные для расчета средней квадратической погрешности определения координат характерных точек (Mt), м, с подставленными в такие формулы значениями и итоговые (вычисленные) значения Mt, м
	координаты, м		Радиус, м	координаты, м		Радиус, м		
	X	Y	R	X	Y	R		
1	2	3	4	5	6	7	8	9
н108960О	—	—	—	456 938,68	1 367 984,35	—	Метод спутниковых геодезических измерений (определений)	√(m0^2 + m1^2) = √(0,07^2 + 0,07^2) = 0,10
н108961О	—	—	—	456 931,64	1 367 983,71	—		
н108962О	—	—	—	456 932,20	1 367 977,47	—		
н108963О	—	—	—	456 939,24	1 367 978,10	—		
н108960О	—	—	—	456 938,68	1 367 984,35	—		

2. Сведения о характеристиках объекта недвижимости с кадастровым номером 23:26:0000000:1273 :

№ п/п	Наименование характеристики	Значение характеристики
1	2	3
1.	Вид объекта недвижимости	Здание
2.	Ранее присвоенный государственный учетный номер (инвентарный) здания, сооружения, объекта незавершенного строительства	—
3.	Кадастровый номер земельного участка (земельных участков), в границах которого (которых) расположены здание, сооружение, объект незавершенного строительства	23:26:1001002:83
4.	Уникальный учетный номер кадастрового квартала, в границах которого расположены здание, сооружение, объект незавершенного строительства	23:26:1001002

1	2	3
5.	Адрес здания, сооружения, объекта незавершенного строительства	—
5.1.	Сведения о местоположении здания, сооружения, объекта незавершенного строительства (при отсутствии адреса) в структурированном в соответствии с федеральной информационной адресной системой виде	Российская Федерация, Краснодарский край, Северский р-н
5.2.	Дополнительные сведения о местоположении	с/т Груша уч №2/2
6.	Иные сведения	—

3. Пояснения к сведениям об объекте недвижимости с кадастровым номером 23:26:0000000:1273 :

1.	—

1. Сведения о характерных точках контура объекта недвижимости с кадастровым номером 23:26:0000000:1293 :

Система координат МСК 23, зона 1 Зона № 1

Обозначение характерных точек границ	Содержатся в Едином государственном реестре недвижимости			Определены в ходе выполнения комплексных кадастровых работ			Метод определения координат	Формулы, примененные для расчета средней квадратической погрешности определения координат характерных точек (Mt), м, с подставленными в такие формулы значениями и итоговые (вычисленные) значения Mt, м
	координаты, м		Радиус, м	координаты, м		Радиус, м		
	X	Y	R	X	Y	R		
1	2	3	4	5	6	7	8	9
н109656О	—	—	—	456 696,40	1 367 386,61	—	Метод спутниковых геодезических измерений (определений)	√(m0^2 + m1^2) = √(0,07^2 + 0,07^2) = 0,10
н109657О	—	—	—	456 691,04	1 367 385,85	—		
н109658О	—	—	—	456 692,32	1 367 376,79	—		
н109659О	—	—	—	456 697,68	1 367 377,55	—		
н109656О	—	—	—	456 696,40	1 367 386,61	—		

2. Сведения о характеристиках объекта недвижимости с кадастровым номером 23:26:0000000:1293 :

№ п/п	Наименование характеристики	Значение характеристики
1	2	3
1.	Вид объекта недвижимости	Здание

1	2	3
2.	Ранее присвоенный государственный учетный номер (инвентарный) здания, сооружения, объекта незавершенного строительства	—
3.	Кадастровый номер земельного участка (земельных участков), в границах которого (которых) расположены здание, сооружение, объект незавершенного строительства	23:26:1001002:254
4.	Уникальный учетный номер кадастрового квартала, в границах которого расположены здание, сооружение, объект незавершенного строительства	23:26:1001002
5.	Адрес здания, сооружения, объекта незавершенного строительства	—
5.1.	Сведения о местоположении здания, сооружения, объекта незавершенного строительства (при отсутствии адреса) в структурированном в соответствии с федеральной информационной адресной системой виде	Российская Федерация, Краснодарский край, Северский р-н, Смоленская ст-ца, Грушевая (Садовод-2 тер. СНТ) ул, уч 91
5.2.	Дополнительные сведения о местоположении	—
6.	Иные сведения	—

3. Пояснения к сведениям об объекте недвижимости с кадастровым номером 23:26:0000000:1293 :

1.	—

1. Сведения о характерных точках контура объекта недвижимости с кадастровым номером 23:26:0000000:1460 :

Система координат МСК 23, зона 1 Зона № 1

Обозначение характерных точек границ	Содержатся в Едином государственном реестре недвижимости			Определены в ходе выполнения комплексных кадастровых работ			Метод определения координат	Формулы, примененные для расчета средней квадратической погрешности определения координат характерных точек (Mt), м, с подставленными в такие формулы значениями и итоговые (вычисленные) значения Mt, м
	координаты, м		Радиус, м	координаты, м		Радиус, м		
	X	Y	R	X	Y	R		
1	2	3	4	5	6	7	8	9
н108964О	—	—	—	456 930,52	1 368 095,55	—	Метод спутниковых геодезических измерений (определений)	√(m0^2 + m1^2) = √(0,07^2 + 0,07^2) = 0,10
н108965О	—	—	—	456 930,10	1 368 104,72	—		
н108966О	—	—	—	456 922,43	1 368 104,38	—		

1	2	3	4	5	6	7	8	9
н108967О	—	—	—	456 922,85	1 368 095,20	—	Метод спутниковых геодезических измерений (определений)	√(m0^2 + m1^2) = √(0,07^2 + 0,07^2) = 0,10
н108964О	—	—	—	456 930,52	1 368 095,55	—		

2. Сведения о характеристиках объекта недвижимости с кадастровым номером 23:26:0000000:1460 :

№ п/п	Наименование характеристики	Значение характеристики
1	2	3
1.	Вид объекта недвижимости	Здание
2.	Ранее присвоенный государственный учетный номер (инвентарный) здания, сооружения, объекта незавершенного строительства	—
3.	Кадастровый номер земельного участка (земельных участков), в границах которого (которых) расположены здание, сооружение, объект незавершенного строительства	23:26:1001002:500
4.	Уникальный учетный номер кадастрового квартала, в границах которого расположены здание, сооружение, объект незавершенного строительства	23:26:1001002
5.	Адрес здания, сооружения, объекта незавершенного строительства	—
5.1.	Сведения о местоположении здания, сооружения, объекта незавершенного строительства (при отсутствии адреса) в структурированном в соответствии с федеральной информационной адресной системой виде	Российская Федерация, Краснодарский край, Северский р-н
5.2.	Дополнительные сведения о местоположении	с/т Груша № 8/2
6.	Иные сведения	—

3. Пояснения к сведениям об объекте недвижимости с кадастровым номером 23:26:0000000:1460 :

1.	—

1. Сведения о характерных точках контура объекта недвижимости с кадастровым номером 23:26:0000000:1485 :

Система координат МСК 23, зона 1 Зона № 1

Обозначение характерных точек границ	Содержатся в Едином государственном реестре недвижимости			Определены в ходе выполнения комплексных кадастровых работ			Метод определения координат	Формулы, примененные для расчета средней квадратической погрешности определения координат характерных точек (Mt), м, с подставленными в такие формулы значениями и итоговые (вычисленные) значения Mt, м
	координаты, м		Радиус, м	координаты, м		Радиус, м		
	X	Y	R	X	Y	R		
1	2	3	4	5	6	7	8	9
н109676О	—	—	—	456 670,33	1 367 398,48	—	Метод спутниковых геодезических измерений (определений)	√(m0^2 + m1^2) = √(0,07^2 + 0,07^2) = 0,10
н109677О	—	—	—	456 668,92	1 367 404,35	—		
н109678О	—	—	—	456 663,10	1 367 402,96	—		
н109679О	—	—	—	456 664,51	1 367 397,09	—		
н109676О	—	—	—	456 670,33	1 367 398,48	—		

2. Сведения о характеристиках объекта недвижимости с кадастровым номером 23:26:0000000:1485 :

№ п/п	Наименование характеристики	Значение характеристики
1	2	3
1.	Вид объекта недвижимости	Здание
2.	Ранее присвоенный государственный учетный номер (инвентарный) здания, сооружения, объекта незавершенного строительства	—
3.	Кадастровый номер земельного участка (земельных участков), в границах которого (которых) расположены здание, сооружение, объект незавершенного строительства	23:26:1001002:289
4.	Уникальный учетный номер кадастрового квартала, в границах которого расположены здание, сооружение, объект незавершенного строительства	23:26:1001002

1	2	3
5.	Адрес здания, сооружения, объекта незавершенного строительства	—
5.1.	Сведения о местоположении здания, сооружения, объекта незавершенного строительства (при отсутствии адреса) в структурированном в соответствии с федеральной информационной адресной системой виде	Российская Федерация, Краснодарский край, Северский р-н, Смоленская ст-ца, Грушевая (Садовод-2 тер. СНТ) ул, д 92а
5.2.	Дополнительные сведения о местоположении	—
6.	Иные сведения	—

3. Пояснения к сведениям об объекте недвижимости с кадастровым номером 23:26:0000000:1485 :

1.	—

1. Сведения о характерных точках контура объекта недвижимости с кадастровым номером 23:26:0000000:1654 :

Система координат МСК 23, зона 1 Зона № 1

Обозначение характерных точек границ	Содержатся в Едином государственном реестре недвижимости			Определены в ходе выполнения комплексных кадастровых работ			Метод определения координат	Формулы, примененные для расчета средней квадратической погрешности определения координат характерных точек (Mt), м, с подставленными в такие формулы значениями и итоговые (вычисленные) значения Mt, м
	координаты, м		Радиус, м	координаты, м		Радиус, м		
	X	Y	R	X	Y	R		
1	2	3	4	5	6	7	8	9
н108968О	—	—	—	456 790,65	1 368 068,64	—	Метод спутниковых геодезических измерений (определений)	√(m0^2 + m1^2) = √(0,07^2 + 0,07^2) = 0,10
н108969О	—	—	—	456 789,97	1 368 076,20	—		
н108970О	—	—	—	456 784,38	1 368 075,71	—		
н108971О	—	—	—	456 785,06	1 368 068,14	—		
н108968О	—	—	—	456 790,65	1 368 068,64	—		

2. Сведения о характеристиках объекта недвижимости с кадастровым номером 23:26:0000000:1654 :

№ п/п	Наименование характеристики	Значение характеристики
1	2	3
1.	Вид объекта недвижимости	Здание

1	2	3
2.	Ранее присвоенный государственный учетный номер (инвентарный) здания, сооружения, объекта незавершенного строительства	—
3.	Кадастровый номер земельного участка (земельных участков), в границах которого (которых) расположены здание, сооружение, объект незавершенного строительства	23:26:1001002:80
4.	Уникальный учетный номер кадастрового квартала, в границах которого расположены здание, сооружение, объект незавершенного строительства	23:26:1001002
5.	Адрес здания, сооружения, объекта незавершенного строительства	—
5.1.	Сведения о местоположении здания, сооружения, объекта незавершенного строительства (при отсутствии адреса) в структурированном в соответствии с федеральной информационной адресной системой виде	Российская Федерация, Краснодарский край, Северский р-н
5.2.	Дополнительные сведения о местоположении	с/т Груша № 25/2
6.	Иные сведения	—

3. Пояснения к сведениям об объекте недвижимости с кадастровым номером 23:26:0000000:1654 :

1.	—

1. Сведения о характерных точках контура объекта недвижимости с кадастровым номером 23:26:0000000:1709 :

Система координат МСК 23, зона 1 Зона № 1

Обозначение характерных точек границ	Содержатся в Едином государственном реестре недвижимости			Определены в ходе выполнения комплексных кадастровых работ			Метод определения координат	Формулы, примененные для расчета средней квадратической погрешности определения координат характерных точек (Mt), м, с подставленными в такие формулы значениями и итоговые (вычисленные) значения Mt, м
	координаты, м		Радиус, м	координаты, м		Радиус, м		
	X	Y	R	X	Y	R		
1	2	3	4	5	6	7	8	9
н109700О	—	—	—	456 370,02	1 367 300,77	—	Метод спутниковых геодезических измерений (определений)	√(m0^2 + m1^2) = √(0,07^2 + 0,07^2) = 0,10
н109701О	—	—	—	456 379,81	1 367 302,96	—		
н109702О	—	—	—	456 378,26	1 367 309,89	—		

1	2	3	4	5	6	7	8	9
н109703О	—	—	—	456 368,47	1 367 307,70	—	Метод спутниковых геодезических измерений (определений)	√(m0^2 + m1^2) = √(0,07^2 + 0,07^2) = 0,10
н109700О	—	—	—	456 370,02	1 367 300,77	—		

2. Сведения о характеристиках объекта недвижимости с кадастровым номером 23:26:0000000:1709 :

№ п/п	Наименование характеристики	Значение характеристики
1	2	3
1.	Вид объекта недвижимости	Здание
2.	Ранее присвоенный государственный учетный номер (инвентарный) здания, сооружения, объекта незавершенного строительства	—
3.	Кадастровый номер земельного участка (земельных участков), в границах которого (которых) расположены здание, сооружение, объект незавершенного строительства	23:26:1001002:263
4.	Уникальный учетный номер кадастрового квартала, в границах которого расположены здание, сооружение, объект незавершенного строительства	23:26:1001002
5.	Адрес здания, сооружения, объекта незавершенного строительства	—
5.1.	Сведения о местоположении здания, сооружения, объекта незавершенного строительства (при отсутствии адреса) в структурированном в соответствии с федеральной информационной адресной системой виде	Российская Федерация, Краснодарский край, Северский р-н, Смоленская ст-ца, Грушевая (Садовод-2 тер. СНТ) ул, уч 102
5.2.	Дополнительные сведения о местоположении	—
6.	Иные сведения	—

3. Пояснения к сведениям об объекте недвижимости с кадастровым номером 23:26:0000000:1709 :

1.	—

1. Сведения о характерных точках контура объекта недвижимости с кадастровым номером 23:26:0000000:1731 :

Система координат МСК 23, зона 1 Зона № 1

Обозначение характерных точек границ	Содержатся в Едином государственном реестре недвижимости			Определены в ходе выполнения комплексных кадастровых работ			Метод определения координат	Формулы, примененные для расчета средней квадратической погрешности определения координат характерных точек (Mt), м, с подставленными в такие формулы значениями и итоговые (вычисленные) значения Mt, м
	координаты, м		Радиус, м	координаты, м		Радиус, м		
	X	Y	R	X	Y	R		
1	2	3	4	5	6	7	8	9
н109708О	—	—	—	456 695,68	1 367 419,16	—	Метод спутниковых геодезических измерений (определений)	√(m0^2 + m1^2) = √(0,07^2 + 0,07^2) = 0,10
н109709О	—	—	—	456 694,21	1 367 426,63	—		
н109710О	—	—	—	456 688,23	1 367 425,45	—		
н109711О	—	—	—	456 689,70	1 367 417,98	—		
н109708О	—	—	—	456 695,68	1 367 419,16	—		

2. Сведения о характеристиках объекта недвижимости с кадастровым номером 23:26:0000000:1731 :

№ п/п	Наименование характеристики	Значение характеристики
1	2	3
1.	Вид объекта недвижимости	Здание
2.	Ранее присвоенный государственный учетный номер (инвентарный) здания, сооружения, объекта незавершенного строительства	—
3.	Кадастровый номер земельного участка (земельных участков), в границах которого (которых) расположены здание, сооружение, объект незавершенного строительства	23:26:1001002:276
4.	Уникальный учетный номер кадастрового квартала, в границах которого расположены здание, сооружение, объект незавершенного строительства	23:26:1001002

1	2	3
5.	Адрес здания, сооружения, объекта незавершенного строительства	—
5.1.	Сведения о местоположении здания, сооружения, объекта незавершенного строительства (при отсутствии адреса) в структурированном в соответствии с федеральной информационной адресной системой виде	Российская Федерация, Краснодарский край, Северский р-н, Смоленская ст-ца, Грушевая (Садовод-2 тер. СНТ) ул, уч 74а
5.2.	Дополнительные сведения о местоположении	—
6.	Иные сведения	—

3. Пояснения к сведениям об объекте недвижимости с кадастровым номером 23:26:0000000:1731 :

1.	—

1. Сведения о характерных точках контура объекта недвижимости с кадастровым номером 23:26:0000000:1835 :

Система координат МСК 23, зона 1 Зона № 1

Обозначение характерных точек границ	Содержатся в Едином государственном реестре недвижимости			Определены в ходе выполнения комплексных кадастровых работ			Метод определения координат	Формулы, примененные для расчета средней квадратической погрешности определения координат характерных точек (Mt), м, с подставленными в такие формулы значениями и итоговые (вычисленные) значения Mt, м
	координаты, м		Радиус, м	координаты, м		Радиус, м		
	X	Y	R	X	Y	R		
1	2	3	4	5	6	7	8	9
н109732О	—	—	—	456 550,69	1 367 397,00	—	Метод спутниковых геодезических измерений (определений)	√(m0^2 + m1^2) = √(0,07^2 + 0,07^2) = 0,10
н109733О	—	—	—	456 550,59	1 367 397,50	—		
н109725О	—	—	—	456 558,51	1 367 399,07	—		
н109724О	—	—	—	456 560,23	1 367 390,40	—		
н109734О	—	—	—	456 552,31	1 367 388,83	—		
н109735О	—	—	—	456 551,84	1 367 391,18	—		
н109731О	—	—	—	456 549,35	1 367 390,65	—		

1	2	3	4	5	6	7	8	9
н109730О	—	—	—	456 548,11	1 367 396,45	—	Метод спутниковых геодезических измерений (определений)	√(m0^2 + m1^2) = √(0,07^2 + 0,07^2) = 0,10
н109732О	—	—	—	456 550,69	1 367 397,00	—		

2. Сведения о характеристиках объекта недвижимости с кадастровым номером 23:26:0000000:1835 :

№ п/п	Наименование характеристики	Значение характеристики
1	2	3
1.	Вид объекта недвижимости	Здание
2.	Ранее присвоенный государственный учетный номер (инвентарный) здания, сооружения, объекта незавершенного строительства	—
3.	Кадастровый номер земельного участка (земельных участков), в границах которого (которых) расположены здание, сооружение, объект незавершенного строительства	23:26:1001002:246
4.	Уникальный учетный номер кадастрового квартала, в границах которого расположены здание, сооружение, объект незавершенного строительства	23:26:1001002
5.	Адрес здания, сооружения, объекта незавершенного строительства	—
5.1.	Сведения о местоположении здания, сооружения, объекта незавершенного строительства (при отсутствии адреса) в структурированном в соответствии с федеральной информационной адресной системой виде	Российская Федерация, Краснодарский край, Северский р-н, Смоленская ст-ца, Грушевая (Садовод-2 тер. СНТ) ул, д 79
5.2.	Дополнительные сведения о местоположении	—
6.	Иные сведения	—

3. Пояснения к сведениям об объекте недвижимости с кадастровым номером 23:26:0000000:1835 :

1.	—

1. Сведения о характерных точках контура объекта недвижимости с кадастровым номером 23:26:0000000:2003 :

Система координат МСК 23, зона 1 Зона № 1

Обозначение характерных точек границ	Содержатся в Едином государственном реестре недвижимости			Определены в ходе выполнения комплексных кадастровых работ			Метод определения координат	Формулы, примененные для расчета средней квадратической погрешности определения координат характерных точек (Mt), м, с подставленными в такие формулы значениями и итоговые (вычисленные) значения Mt, м
	координаты, м		Радиус, м	координаты, м		Радиус, м		
	X	Y	R	X	Y	R		
1	2	3	4	5	6	7	8	9
н109748О	—	—	—	456 482,50	1 367 363,47	—	Метод спутниковых геодезических измерений (определений)	√(m0^2 + m1^2) = √(0,07^2 + 0,07^2) = 0,10
н109749О	—	—	—	456 483,81	1 367 357,89	—		
н109750О	—	—	—	456 487,61	1 367 358,78	—		
н109751О	—	—	—	456 486,30	1 367 364,36	—		
н109748О	—	—	—	456 482,50	1 367 363,47	—		

2. Сведения о характеристиках объекта недвижимости с кадастровым номером 23:26:0000000:2003 :

№ п/п	Наименование характеристики	Значение характеристики
1	2	3
1.	Вид объекта недвижимости	Здание
2.	Ранее присвоенный государственный учетный номер (инвентарный) здания, сооружения, объекта незавершенного строительства	—
3.	Кадастровый номер земельного участка (земельных участков), в границах которого (которых) расположены здание, сооружение, объект незавершенного строительства	23:26:1001002:293
4.	Уникальный учетный номер кадастрового квартала, в границах которого расположены здание, сооружение, объект незавершенного строительства	23:26:1001002

1	2	3
5.	Адрес здания, сооружения, объекта незавершенного строительства	—
5.1.	Сведения о местоположении здания, сооружения, объекта незавершенного строительства (при отсутствии адреса) в структурированном в соответствии с федеральной информационной адресной системой виде	Российская Федерация, Краснодарский край, Северский р-н, Смоленская ст-ца, Грушевая (Садовод-2 тер. СНТ) ул, уч 98а
5.2.	Дополнительные сведения о местоположении	—
6.	Иные сведения	—

3. Пояснения к сведениям об объекте недвижимости с кадастровым номером 23:26:0000000:2003 :

1.	—

1. Сведения о характерных точках контура объекта недвижимости с кадастровым номером 23:26:0000000:2084 :

Система координат МСК 23, зона 1 Зона № 1

Обозначение характерных точек границ	Содержатся в Едином государственном реестре недвижимости			Определены в ходе выполнения комплексных кадастровых работ			Метод определения координат	Формулы, примененные для расчета средней квадратической погрешности определения координат характерных точек (Mt), м, с подставленными в такие формулы значениями и итоговые (вычисленные) значения Mt, м
	координаты, м		Радиус, м	координаты, м		Радиус, м		
	X	Y	R	X	Y	R		
1	2	3	4	5	6	7	8	9
н108972О	—	—	—	456 685,18	1 368 104,04	—	Метод спутниковых геодезических измерений (определений)	√(m0^2 + m1^2) = √(0,07^2 + 0,07^2) = 0,10
н108973О	—	—	—	456 681,08	1 368 098,32	—		
н108974О	—	—	—	456 686,28	1 368 094,59	—		
н108975О	—	—	—	456 690,38	1 368 100,32	—		
н108972О	—	—	—	456 685,18	1 368 104,04	—		

2. Сведения о характеристиках объекта недвижимости с кадастровым номером 23:26:0000000:2084 :

№ п/п	Наименование характеристики	Значение характеристики
1	2	3
1.	Вид объекта недвижимости	Здание

1	2	3
2.	Ранее присвоенный государственный учетный номер (инвентарный) здания, сооружения, объекта незавершенного строительства	—
3.	Кадастровый номер земельного участка (земельных участков), в границах которого (которых) расположены здание, сооружение, объект незавершенного строительства	23:26:1001000:1067
4.	Уникальный учетный номер кадастрового квартала, в границах которого расположены здание, сооружение, объект незавершенного строительства	23:26:1001002, 23:26:0000000
5.	Адрес здания, сооружения, объекта незавершенного строительства	—
5.1.	Сведения о местоположении здания, сооружения, объекта незавершенного строительства (при отсутствии адреса) в структурированном в соответствии с федеральной информационной адресной системой виде	Российская Федерация, Краснодарский край, Северский р-н, Смоленская ст-ца, Груша снт, уч 66/2
5.2.	Дополнительные сведения о местоположении	—
6.	Иные сведения	—

3. Пояснения к сведениям об объекте недвижимости с кадастровым номером 23:26:0000000:2084 :

1.	—

1. Сведения о характерных точках контура объекта недвижимости с кадастровым номером 23:26:0000000:2120 :

Система координат МСК 23, зона 1 Зона № 1

Обозначение характерных точек границ	Содержатся в Едином государственном реестре недвижимости			Определены в ходе выполнения комплексных кадастровых работ			Метод определения координат	Формулы, примененные для расчета средней квадратической погрешности определения координат характерных точек (Mt), м, с подставленными в такие формулы значениями и итоговые (вычисленные) значения Mt, м
	координаты, м		Радиус, м	координаты, м		Радиус, м		
	X	Y	R	X	Y	R		
1	2	3	4	5	6	7	8	9
н11021 3О	—	—	—	456 862,11	1 367 642,28	—	Метод спутниковых геодезических измерений (определений)	√(m0^2 + m1^2) = √(0,07^2 + 0,07^2) = 0,10
н11021 4О	—	—	—	456 868,23	1 367 642,42	—		
н11021 5О	—	—	—	456 868,11	1 367 647,62	—		

1	2	3	4	5	6	7	8	9
н11021 6О	—	—	—	456 861,99	1 367 647,48	—	Метод спутниковых геодезических измерений (определений)	√(m0^2 + m1^2) = √(0,07^2 + 0,07^2) = 0,10
н11021 3О	—	—	—	456 862,11	1 367 642,28	—		

2. Сведения о характеристиках объекта недвижимости с кадастровым номером 23:26:0000000:2120 :

№ п/п	Наименование характеристики	Значение характеристики
1	2	3
1.	Вид объекта недвижимости	Здание
2.	Ранее присвоенный государственный учетный номер (инвентарный) здания, сооружения, объекта незавершенного строительства	—
3.	Кадастровый номер земельного участка (земельных участков), в границах которого (которых) расположены здание, сооружение, объект незавершенного строительства	23:26:1001002:122
4.	Уникальный учетный номер кадастрового квартала, в границах которого расположены здание, сооружение, объект незавершенного строительства	23:26:1001002
5.	Адрес здания, сооружения, объекта незавершенного строительства	—
5.1.	Сведения о местоположении здания, сооружения, объекта незавершенного строительства (при отсутствии адреса) в структурированном в соответствии с федеральной информационной адресной системой виде	Российская Федерация, Краснодарский край, Северский р-н
5.2.	Дополнительные сведения о местоположении	с/т Груша № 27/1
6.	Иные сведения	—

3. Пояснения к сведениям об объекте недвижимости с кадастровым номером 23:26:0000000:2120 :

1.	—

1. Сведения о характерных точках контура объекта недвижимости с кадастровым номером 23:26:0000000:2220 :

Система координат МСК 23, зона 1 Зона № 1

Обозначение характерных точек границ	Содержатся в Едином государственном реестре недвижимости			Определены в ходе выполнения комплексных кадастровых работ			Метод определения координат	Формулы, примененные для расчета средней квадратической погрешности определения координат характерных точек (Mt), м, с подставленными в такие формулы значениями и итоговые (вычисленные) значения Mt, м
	координаты, м		Радиус, м	координаты, м		Радиус, м		
	X	Y	R	X	Y	R		
1	2	3	4	5	6	7	8	9
н108976О	—	—	—	456 868,87	1 368 054,52	—	Метод спутниковых геодезических измерений (определений)	√(m0^2 + m1^2) = √(0,07^2 + 0,07^2) = 0,10
н108977О	—	—	—	456 862,60	1 368 053,95	—		
н108978О	—	—	—	456 863,03	1 368 049,23	—		
н108979О	—	—	—	456 869,30	1 368 049,80	—		
н108976О	—	—	—	456 868,87	1 368 054,52	—		

2. Сведения о характеристиках объекта недвижимости с кадастровым номером 23:26:0000000:2220 :

№ п/п	Наименование характеристики	Значение характеристики
1	2	3
1.	Вид объекта недвижимости	Здание
2.	Ранее присвоенный государственный учетный номер (инвентарный) здания, сооружения, объекта незавершенного строительства	—
3.	Кадастровый номер земельного участка (земельных участков), в границах которого (которых) расположены здание, сооружение, объект незавершенного строительства	23:26:1001002:81
4.	Уникальный учетный номер кадастрового квартала, в границах которого расположены здание, сооружение, объект незавершенного строительства	23:26:1001002

1	2	3
5.	Адрес здания, сооружения, объекта незавершенного строительства	—
5.1.	Сведения о местоположении здания, сооружения, объекта незавершенного строительства (при отсутствии адреса) в структурированном в соответствии с федеральной информационной адресной системой виде	Российская Федерация, Краснодарский край, Северский р-н
5.2.	Дополнительные сведения о местоположении	с/т Груша уч №17/2
6.	Иные сведения	—

3. Пояснения к сведениям об объекте недвижимости с кадастровым номером 23:26:0000000:2220 :

1.	—

1. Сведения о характерных точках контура объекта недвижимости с кадастровым номером 23:26:0000000:2268 :

Система координат МСК 23, зона 1 Зона № 1

Обозначение характерных точек границ	Содержатся в Едином государственном реестре недвижимости			Определены в ходе выполнения комплексных кадастровых работ			Метод определения координат	Формулы, примененные для расчета средней квадратической погрешности определения координат характерных точек (Mt), м, с подставленными в такие формулы значениями и итоговые (вычисленные) значения Mt, м
	координаты, м		Радиус, м	координаты, м		Радиус, м		
	X	Y	R	X	Y	R		
1	2	3	4	5	6	7	8	9
н108980О	—	—	—	456 885,31	1 367 995,86	—	Метод спутниковых геодезических измерений (определений)	√(m0^2 + m1^2) = √(0,07^2 + 0,07^2) = 0,10
н108981О	—	—	—	456 879,21	1 367 996,28	—		
н108982О	—	—	—	456 878,69	1 367 988,78	—		
н108983О	—	—	—	456 884,79	1 367 988,36	—		
н108980О	—	—	—	456 885,31	1 367 995,86	—		

2. Сведения о характеристиках объекта недвижимости с кадастровым номером 23:26:0000000:2268 :

№ п/п	Наименование характеристики	Значение характеристики
1	2	3
1.	Вид объекта недвижимости	Здание

1	2	3
2.	Ранее присвоенный государственный учетный номер (инвентарный) здания, сооружения, объекта незавершенного строительства	—
3.	Кадастровый номер земельного участка (земельных участков), в границах которого (которых) расположены здание, сооружение, объект незавершенного строительства	23:26:1001002:164
4.	Уникальный учетный номер кадастрового квартала, в границах которого расположены здание, сооружение, объект незавершенного строительства	23:26:1001002
5.	Адрес здания, сооружения, объекта незавершенного строительства	—
5.1.	Сведения о местоположении здания, сооружения, объекта незавершенного строительства (при отсутствии адреса) в структурированном в соответствии с федеральной информационной адресной системой виде	Российская Федерация, Краснодарский край, Северский р-н, Смоленская ст-ца, Груша снт, д 62/2
5.2.	Дополнительные сведения о местоположении	—
6.	Иные сведения	—

3. Пояснения к сведениям об объекте недвижимости с кадастровым номером 23:26:0000000:2268 :

1.	—

1. Сведения о характерных точках контура объекта недвижимости с кадастровым номером 23:26:0000000:2362 :

Система координат МСК 23, зона 1 Зона № 1

Обозначение характерных точек границ	Содержатся в Едином государственном реестре недвижимости			Определены в ходе выполнения комплексных кадастровых работ			Метод определения координат	Формулы, примененные для расчета средней квадратической погрешности определения координат характерных точек (Mt), м, с подставленными в такие формулы значениями и итоговые (вычисленные) значения Mt, м
	координаты, м		Радиус, м	координаты, м		Радиус, м		
	X	Y	R	X	Y	R		
1	2	3	4	5	6	7	8	9
н108984О	—	—	—	456 850,24	1 367 958,79	—	Метод спутниковых геодезических измерений (определений)	√(m0^2 + m1^2) = √(0,07^2 + 0,07^2) = 0,10
н108985О	—	—	—	456 849,49	1 367 950,97	—		
н108986О	—	—	—	456 854,40	1 367 950,50	—		

1	2	3	4	5	6	7	8	9
н108987О	—	—	—	456 855,15	1 367 958,32	—	Метод спутниковых геодезических измерений (определений)	√(m0^2 + m1^2) = √(0,07^2 + 0,07^2) = 0,10
н108984О	—	—	—	456 850,24	1 367 958,79	—		

2. Сведения о характеристиках объекта недвижимости с кадастровым номером 23:26:0000000:2362 :

№ п/п	Наименование характеристики	Значение характеристики
1	2	3
1.	Вид объекта недвижимости	Здание
2.	Ранее присвоенный государственный учетный номер (инвентарный) здания, сооружения, объекта незавершенного строительства	—
3.	Кадастровый номер земельного участка (земельных участков), в границах которого (которых) расположены здание, сооружение, объект незавершенного строительства	23:26:1001002:155
4.	Уникальный учетный номер кадастрового квартала, в границах которого расположены здание, сооружение, объект незавершенного строительства	23:26:1001002
5.	Адрес здания, сооружения, объекта незавершенного строительства	—
5.1.	Сведения о местоположении здания, сооружения, объекта незавершенного строительства (при отсутствии адреса) в структурированном в соответствии с федеральной информационной адресной системой виде	Российская Федерация, Краснодарский край, Северский р-н
5.2.	Дополнительные сведения о местоположении	с/т Груша № 53/2
6.	Иные сведения	—

3. Пояснения к сведениям об объекте недвижимости с кадастровым номером 23:26:0000000:2362 :

1.	—

1. Сведения о характерных точках контура объекта недвижимости с кадастровым номером 23:26:0000000:2378 :

Система координат МСК 23, зона 1 Зона № 1

Обозначение характерных точек границ	Содержатся в Едином государственном реестре недвижимости			Определены в ходе выполнения комплексных кадастровых работ			Метод определения координат	Формулы, примененные для расчета средней квадратической погрешности определения координат характерных точек (Mt), м, с подставленными в такие формулы значениями и итоговые (вычисленные) значения Mt, м
	координаты, м		Радиус, м	координаты, м		Радиус, м		
	X	Y	R	X	Y	R		
1	2	3	4	5	6	7	8	9
н108988О	—	—	—	456 783,07	1 367 881,05	—	Метод спутниковых геодезических измерений (определений)	√(m0^2 + m1^2) = √(0,07^2 + 0,07^2) = 0,10
н108989О	—	—	—	456 782,11	1 367 888,38	—		
н108990О	—	—	—	456 775,99	1 367 887,58	—		
н108991О	—	—	—	456 776,95	1 367 880,25	—		
н108988О	—	—	—	456 783,07	1 367 881,05	—		

2. Сведения о характеристиках объекта недвижимости с кадастровым номером 23:26:0000000:2378 :

№ п/п	Наименование характеристики	Значение характеристики
1	2	3
1.	Вид объекта недвижимости	Здание
2.	Ранее присвоенный государственный учетный номер (инвентарный) здания, сооружения, объекта незавершенного строительства	—
3.	Кадастровый номер земельного участка (земельных участков), в границах которого (которых) расположены здание, сооружение, объект незавершенного строительства	23:26:1001002:136
4.	Уникальный учетный номер кадастрового квартала, в границах которого расположены здание, сооружение, объект незавершенного строительства	23:26:1001002

1	2	3
5.	Адрес здания, сооружения, объекта незавершенного строительства	—
5.1.	Сведения о местоположении здания, сооружения, объекта незавершенного строительства (при отсутствии адреса) в структурированном в соответствии с федеральной информационной адресной системой виде	Российская Федерация, Краснодарский край, Северский р-н
5.2.	Дополнительные сведения о местоположении	с/т Груша уч №36/2
6.	Иные сведения	—

3. Пояснения к сведениям об объекте недвижимости с кадастровым номером 23:26:0000000:2378 :

1.	—

1. Сведения о характерных точках контура объекта недвижимости с кадастровым номером 23:26:0000000:2389 :

Система координат МСК 23, зона 1 Зона № 1

Обозначение характерных точек границ	Содержатся в Едином государственном реестре недвижимости			Определены в ходе выполнения комплексных кадастровых работ			Метод определения координат	Формулы, примененные для расчета средней квадратической погрешности определения координат характерных точек (Mt), м, с подставленными в такие формулы значениями и итоговые (вычисленные) значения Mt, м
	координаты, м		Радиус, м	координаты, м		Радиус, м		
	X	Y	R	X	Y	R		
1	2	3	4	5	6	7	8	9
н108944О	—	—	—	456 791,60	1 367 957,48	—	Метод спутниковых геодезических измерений (определений)	√(m0^2 + m1^2) = √(0,07^2 + 0,07^2) = 0,10
н108945О	—	—	—	456 791,58	1 367 964,39	—		
н108946О	—	—	—	456 785,34	1 367 964,37	—		
н108947О	—	—	—	456 785,36	1 367 957,47	—		
н108944О	—	—	—	456 791,60	1 367 957,48	—		

2. Сведения о характеристиках объекта недвижимости с кадастровым номером 23:26:0000000:2389 :

№ п/п	Наименование характеристики	Значение характеристики
1	2	3
1.	Вид объекта недвижимости	Здание

1	2	3
2.	Ранее присвоенный государственный учетный номер (инвентарный) здания, сооружения, объекта незавершенного строительства	—
3.	Кадастровый номер земельного участка (земельных участков), в границах которого (которых) расположены здание, сооружение, объект незавершенного строительства	23:26:1001002:152
4.	Уникальный учетный номер кадастрового квартала, в границах которого расположены здание, сооружение, объект незавершенного строительства	23:26:1001002
5.	Адрес здания, сооружения, объекта незавершенного строительства	—
5.1.	Сведения о местоположении здания, сооружения, объекта незавершенного строительства (при отсутствии адреса) в структурированном в соответствии с федеральной информационной адресной системой виде	Российская Федерация, Краснодарский край, Северский р-н
5.2.	Дополнительные сведения о местоположении	с/т Груша № 50/2
6.	Иные сведения	—

3. Пояснения к сведениям об объекте недвижимости с кадастровым номером 23:26:0000000:2389 :

1.	—

1. Сведения о характерных точках контура объекта недвижимости с кадастровым номером 23:26:0000000:2439 :

Система координат МСК 23, зона 1 Зона № 1

Обозначение характерных точек границ	Содержатся в Едином государственном реестре недвижимости			Определены в ходе выполнения комплексных кадастровых работ			Метод определения координат	Формулы, примененные для расчета средней квадратической погрешности определения координат характерных точек (Mt), м, с подставленными в такие формулы значениями и итоговые (вычисленные) значения Mt, м
	координаты, м		Радиус, м	координаты, м		Радиус, м		
	X	Y	R	X	Y	R		
1	2	3	4	5	6	7	8	9
н109006О	—	—	—	456 699,11	1 368 082,44	—	Метод спутниковых геодезических измерений (определений)	√(m0^2 + m1^2) = √(0,07^2 + 0,07^2) = 0,10
н109004О	—	—	—	456 695,87	1 368 085,01	—		
н109003О	—	—	—	456 697,17	1 368 086,64	—		

1	2	3	4	5	6	7	8	9
н109002О	—	—	—	456 692,89	1 368 090,04	—	Метод спутниковых геодезических измерений (определений)	√(m0^2 + m1^2) = √(0,07^2 + 0,07^2) = 0,10
н109001О	—	—	—	456 696,59	1 368 094,71	—		
н109000О	—	—	—	456 704,11	1 368 088,74	—		
н109006О	—	—	—	456 699,11	1 368 082,44	—		

2. Сведения о характеристиках объекта недвижимости с кадастровым номером 23:26:0000000:2439 :

№ п/п	Наименование характеристики	Значение характеристики
1	2	3
1.	Вид объекта недвижимости	Здание
2.	Ранее присвоенный государственный учетный номер (инвентарный) здания, сооружения, объекта незавершенного строительства	—
3.	Кадастровый номер земельного участка (земельных участков), в границах которого (которых) расположены здание, сооружение, объект незавершенного строительства	23:26:1001002:168
4.	Уникальный учетный номер кадастрового квартала, в границах которого расположены здание, сооружение, объект незавершенного строительства	23:26:1001002
5.	Адрес здания, сооружения, объекта незавершенного строительства	—
5.1.	Сведения о местоположении здания, сооружения, объекта незавершенного строительства (при отсутствии адреса) в структурированном в соответствии с федеральной информационной адресной системой виде	Российская Федерация, Краснодарский край, Северский р-н
5.2.	Дополнительные сведения о местоположении	с/т Груша уч 65/2
6.	Иные сведения	—

3. Пояснения к сведениям об объекте недвижимости с кадастровым номером 23:26:0000000:2439 :

1.	—

1. Сведения о характерных точках контура объекта недвижимости с кадастровым номером 23:26:0000000:2608 :

Система координат МСК 23, зона 1 Зона № 1

Обозначение характерных точек границ	Содержатся в Едином государственном реестре недвижимости			Определены в ходе выполнения комплексных кадастровых работ			Метод определения координат	Формулы, примененные для расчета средней квадратической погрешности определения координат характерных точек (Mt), м, с подставленными в такие формулы значениями и итоговые (вычисленные) значения Mt, м
	координаты, м		Радиус, м	координаты, м		Радиус, м		
	X	Y	R	X	Y	R		
1	2	3	4	5	6	7	8	9
н109772О	—	—	—	456 675,27	1 367 418,03	—	Метод спутниковых геодезических измерений (определений)	√(m0^2 + m1^2) = √(0,07^2 + 0,07^2) = 0,10
н109773О	—	—	—	456 673,30	1 367 427,05	—		
н109774О	—	—	—	456 667,02	1 367 425,68	—		
н109775О	—	—	—	456 668,99	1 367 416,66	—		
н109772О	—	—	—	456 675,27	1 367 418,03	—		

2. Сведения о характеристиках объекта недвижимости с кадастровым номером 23:26:0000000:2608 :

№ п/п	Наименование характеристики	Значение характеристики
1	2	3
1.	Вид объекта недвижимости	Здание
2.	Ранее присвоенный государственный учетный номер (инвентарный) здания, сооружения, объекта незавершенного строительства	—
3.	Кадастровый номер земельного участка (земельных участков), в границах которого (которых) расположены здание, сооружение, объект незавершенного строительства	23:26:1001002:244
4.	Уникальный учетный номер кадастрового квартала, в границах которого расположены здание, сооружение, объект незавершенного строительства	23:26:1001002

1	2	3
5.	Адрес здания, сооружения, объекта незавершенного строительства	—
5.1.	Сведения о местоположении здания, сооружения, объекта незавершенного строительства (при отсутствии адреса) в структурированном в соответствии с федеральной информационной адресной системой виде	Российская Федерация, Краснодарский край, Северский р-н, Смоленская ст-ца, Грушевая (Садовод-2 тер. СНТ) ул, уч 75
5.2.	Дополнительные сведения о местоположении	—
6.	Иные сведения	—

3. Пояснения к сведениям об объекте недвижимости с кадастровым номером 23:26:0000000:2608 :

1.	—

1. Сведения о характерных точках контура объекта недвижимости с кадастровым номером 23:26:0000000:2656 :

Система координат МСК 23, зона 1 Зона № 1

Обозначение характерных точек границ	Содержатся в Едином государственном реестре недвижимости			Определены в ходе выполнения комплексных кадастровых работ			Метод определения координат	Формулы, примененные для расчета средней квадратической погрешности определения координат характерных точек (Mt), м, с подставленными в такие формулы значениями и итоговые (вычисленные) значения Mt, м
	координаты, м		Радиус, м	координаты, м		Радиус, м		
	X	Y	R	X	Y	R		
1	2	3	4	5	6	7	8	9
н110217О	—	—	—	456 909,68	1 367 667,91	—	Метод спутниковых геодезических измерений (определений)	√(m0^2 + m1^2) = √(0,07^2 + 0,07^2) = 0,10
н110218О	—	—	—	456 909,97	1 367 659,29	—		
н110219О	—	—	—	456 916,90	1 367 659,52	—		
н110220О	—	—	—	456 916,61	1 367 668,14	—		
н110217О	—	—	—	456 909,68	1 367 667,91	—		

2. Сведения о характеристиках объекта недвижимости с кадастровым номером 23:26:0000000:2656 :

№ п/п	Наименование характеристики	Значение характеристики
1	2	3
1.	Вид объекта недвижимости	Здание

1	2	3
2.	Ранее присвоенный государственный учетный номер (инвентарный) здания, сооружения, объекта незавершенного строительства	—
3.	Кадастровый номер земельного участка (земельных участков), в границах которого (которых) расположены здание, сооружение, объект незавершенного строительства	23:26:1001002:115
4.	Уникальный учетный номер кадастрового квартала, в границах которого расположены здание, сооружение, объект незавершенного строительства	23:26:1001002
5.	Адрес здания, сооружения, объекта незавершенного строительства	—
5.1.	Сведения о местоположении здания, сооружения, объекта незавершенного строительства (при отсутствии адреса) в структурированном в соответствии с федеральной информационной адресной системой виде	Российская Федерация, Краснодарский край, Северский р-н
5.2.	Дополнительные сведения о местоположении	с/т Груша уч №23/1
6.	Иные сведения	—

3. Пояснения к сведениям об объекте недвижимости с кадастровым номером 23:26:0000000:2656 :

1.	—

1. Сведения о характерных точках контура объекта недвижимости с кадастровым номером 23:26:0000000:2667 :

Система координат МСК 23, зона 1 Зона № 1

Обозначение характерных точек границ	Содержатся в Едином государственном реестре недвижимости			Определены в ходе выполнения комплексных кадастровых работ			Метод определения координат	Формулы, примененные для расчета средней квадратической погрешности определения координат характерных точек (Mt), м, с подставленными в такие формулы значениями и итоговые (вычисленные) значения Mt, м
	координаты, м		Радиус, м	координаты, м		Радиус, м		
	X	Y	R	X	Y	R		
1	2	3	4	5	6	7	8	9
н109007О	—	—	—	456 914,69	1 368 067,87	—	Метод спутниковых геодезических измерений (определений)	√(m0^2 + m1^2) = √(0,07^2 + 0,07^2) = 0,10
н109008О	—	—	—	456 914,30	1 368 072,98	—		
н109009О	—	—	—	456 907,87	1 368 072,49	—		

1	2	3	4	5	6	7	8	9
н109010О	—	—	—	456 908,26	1 368 067,38	—	Метод спутниковых геодезических измерений (определений)	√(m0^2 + m1^2) = √(0,07^2 + 0,07^2) = 0,10
н109007О	—	—	—	456 914,69	1 368 067,87	—		

2. Сведения о характеристиках объекта недвижимости с кадастровым номером 23:26:0000000:2667 :

№ п/п	Наименование характеристики	Значение характеристики
1	2	3
1.	Вид объекта недвижимости	Здание
2.	Ранее присвоенный государственный учетный номер (инвентарный) здания, сооружения, объекта незавершенного строительства	—
3.	Кадастровый номер земельного участка (земельных участков), в границах которого (которых) расположены здание, сооружение, объект незавершенного строительства	23:26:1001002:100
4.	Уникальный учетный номер кадастрового квартала, в границах которого расположены здание, сооружение, объект незавершенного строительства	23:26:1001002
5.	Адрес здания, сооружения, объекта незавершенного строительства	—
5.1.	Сведения о местоположении здания, сооружения, объекта незавершенного строительства (при отсутствии адреса) в структурированном в соответствии с федеральной информационной адресной системой виде	Российская Федерация, Краснодарский край, Северский р-н
5.2.	Дополнительные сведения о местоположении	с/т Груша дом №13/2
6.	Иные сведения	—

3. Пояснения к сведениям об объекте недвижимости с кадастровым номером 23:26:0000000:2667 :

1.	—

1. Сведения о характерных точках контура объекта недвижимости с кадастровым номером 23:26:0000000:2705 :

Система координат МСК 23, зона 1 Зона № 1

Обозначение характерных точек границ	Содержатся в Едином государственном реестре недвижимости			Определены в ходе выполнения комплексных кадастровых работ			Метод определения координат	Формулы, примененные для расчета средней квадратической погрешности определения координат характерных точек (Mt), м, с подставленными в такие формулы значениями и итоговые (вычисленные) значения Mt, м
	координаты, м		Радиус, м	координаты, м		Радиус, м		
	X	Y	R	X	Y	R		
1	2	3	4	5	6	7	8	9
н109780О	—	—	—	456 366,81	1 367 349,06	—	Метод спутниковых геодезических измерений (определений)	√(m0^2 + m1^2) = √(0,07^2 + 0,07^2) = 0,10
н109781О	—	—	—	456 365,91	1 367 353,32	—		
н109782О	—	—	—	456 358,43	1 367 351,74	—		
н109783О	—	—	—	456 359,33	1 367 347,48	—		
н109780О	—	—	—	456 366,81	1 367 349,06	—		

2. Сведения о характеристиках объекта недвижимости с кадастровым номером 23:26:0000000:2705 :

№ п/п	Наименование характеристики	Значение характеристики
1	2	3
1.	Вид объекта недвижимости	Здание
2.	Ранее присвоенный государственный учетный номер (инвентарный) здания, сооружения, объекта незавершенного строительства	—
3.	Кадастровый номер земельного участка (земельных участков), в границах которого (которых) расположены здание, сооружение, объект незавершенного строительства	23:26:1001002:68
4.	Уникальный учетный номер кадастрового квартала, в границах которого расположены здание, сооружение, объект незавершенного строительства	23:26:1001002

1	2	3
5.	Адрес здания, сооружения, объекта незавершенного строительства	—
5.1.	Сведения о местоположении здания, сооружения, объекта незавершенного строительства (при отсутствии адреса) в структурированном в соответствии с федеральной информационной адресной системой виде	Российская Федерация, Краснодарский край, Северский р-н, Смоленская ст-ца, Грушевая (Садовод-2 тер. СНТ) ул, д 85
5.2.	Дополнительные сведения о местоположении	—
6.	Иные сведения	—

3. Пояснения к сведениям об объекте недвижимости с кадастровым номером 23:26:0000000:2705 :

1.	—

1. Сведения о характерных точках контура объекта недвижимости с кадастровым номером 23:26:0000000:2744 :

Система координат МСК 23, зона 1 Зона № 1

Обозначение характерных точек границ	Содержатся в Едином государственном реестре недвижимости			Определены в ходе выполнения комплексных кадастровых работ			Метод определения координат	Формулы, примененные для расчета средней квадратической погрешности определения координат характерных точек (Mt), м, с подставленными в такие формулы значениями и итоговые (вычисленные) значения Mt, м
	координаты, м		Радиус, м	координаты, м		Радиус, м		
	X	Y	R	X	Y	R		
1	2	3	4	5	6	7	8	9
н109788О	—	—	—	456 528,97	1 367 385,97	—	Метод спутниковых геодезических измерений (определений)	√(m0^2 + m1^2) = √(0,07^2 + 0,07^2) = 0,10
н109789О	—	—	—	456 527,89	1 367 390,80	—		
н109790О	—	—	—	456 520,39	1 367 389,12	—		
н109791О	—	—	—	456 521,47	1 367 384,29	—		
н109788О	—	—	—	456 528,97	1 367 385,97	—		

2. Сведения о характеристиках объекта недвижимости с кадастровым номером 23:26:0000000:2744 :

№ п/п	Наименование характеристики	Значение характеристики
1	2	3
1.	Вид объекта недвижимости	Здание

1	2	3
2.	Ранее присвоенный государственный учетный номер (инвентарный) здания, сооружения, объекта незавершенного строительства	—
3.	Кадастровый номер земельного участка (земельных участков), в границах которого (которых) расположены здание, сооружение, объект незавершенного строительства	23:26:1001002:280
4.	Уникальный учетный номер кадастрового квартала, в границах которого расположены здание, сооружение, объект незавершенного строительства	23:26:1001002
5.	Адрес здания, сооружения, объекта незавершенного строительства	—
5.1.	Сведения о местоположении здания, сооружения, объекта незавершенного строительства (при отсутствии адреса) в структурированном в соответствии с федеральной информационной адресной системой виде	Российская Федерация, Краснодарский край, Северский р-н, Смоленская ст-ца, Грушевая (Садовод-2 тер. СНТ) ул, уч 80а
5.2.	Дополнительные сведения о местоположении	—
6.	Иные сведения	—

3. Пояснения к сведениям об объекте недвижимости с кадастровым номером 23:26:0000000:2744 :

1.	—

1. Сведения о характерных точках контура объекта недвижимости с кадастровым номером 23:26:0000000:2822 :

Система координат МСК 23, зона 1 Зона № 1

Обозначение характерных точек границ	Содержатся в Едином государственном реестре недвижимости			Определены в ходе выполнения комплексных кадастровых работ			Метод определения координат	Формулы, примененные для расчета средней квадратической погрешности определения координат характерных точек (Mt), м, с подставленными в такие формулы значениями и итоговые (вычисленные) значения Mt, м
	координаты, м		Радиус, м	координаты, м		Радиус, м		
	X	Y	R	X	Y	R		
1	2	3	4	5	6	7	8	9
н109011О	—	—	—	456 784,01	1 368 005,22	—	Метод спутниковых геодезических измерений (определений)	√(m0^2 + m1^2) = √(0,07^2 + 0,07^2) = 0,10
н109012О	—	—	—	456 776,33	1 368 005,02	—		
н109013О	—	—	—	456 776,51	1 367 998,21	—		

1	2	3	4	5	6	7	8	9
н109014О	—	—	—	456 784,18	1 367 998,40	—	Метод спутниковых геодезических измерений (определений)	√(m0^2 + m1^2) = √(0,07^2 + 0,07^2) = 0,10
н109011О	—	—	—	456 784,01	1 368 005,22	—		

2. Сведения о характеристиках объекта недвижимости с кадастровым номером 23:26:0000000:2822 :

№ п/п	Наименование характеристики	Значение характеристики
1	2	3
1.	Вид объекта недвижимости	Здание
2.	Ранее присвоенный государственный учетный номер (инвентарный) здания, сооружения, объекта незавершенного строительства	—
3.	Кадастровый номер земельного участка (земельных участков), в границах которого (которых) расположены здание, сооружение, объект незавершенного строительства	23:26:1001002:72
4.	Уникальный учетный номер кадастрового квартала, в границах которого расположены здание, сооружение, объект незавершенного строительства	23:26:1001002
5.	Адрес здания, сооружения, объекта незавершенного строительства	—
5.1.	Сведения о местоположении здания, сооружения, объекта незавершенного строительства (при отсутствии адреса) в структурированном в соответствии с федеральной информационной адресной системой виде	Российская Федерация, Краснодарский край, Северский р-н
5.2.	Дополнительные сведения о местоположении	с/т Груша уч 59/2
6.	Иные сведения	—

3. Пояснения к сведениям об объекте недвижимости с кадастровым номером 23:26:0000000:2822 :

1.	—

1. Сведения о характерных точках контура объекта недвижимости с кадастровым номером 23:26:0000000:572 :

Система координат МСК 23, зона 1 Зона № 1

Обозначение характерных точек границ	Содержатся в Едином государственном реестре недвижимости			Определены в ходе выполнения комплексных кадастровых работ			Метод определения координат	Формулы, примененные для расчета средней квадратической погрешности определения координат характерных точек (Mt), м, с подставленными в такие формулы значениями и итоговые (вычисленные) значения Mt, м
	координаты, м		Радиус, м	координаты, м		Радиус, м		
	X	Y	R	X	Y	R		
1	2	3	4	5	6	7	8	9
н109028О	—	—	—	456 810,77	1 367 880,76	—	Метод спутниковых геодезических измерений (определений)	√(m0^2 + m1^2) = √(0,07^2 + 0,07^2) = 0,10
н109027О	—	—	—	456 806,82	1 367 880,20	—		
н109026О	—	—	—	456 807,19	1 367 877,52	—		
н109025О	—	—	—	456 802,85	1 367 876,91	—		
н109024О	—	—	—	456 801,65	1 367 885,45	—		
н109023О	—	—	—	456 809,95	1 367 886,62	—		
н109028О	—	—	—	456 810,77	1 367 880,76	—		

2. Сведения о характеристиках объекта недвижимости с кадастровым номером 23:26:0000000:572 :

№ п/п	Наименование характеристики	Значение характеристики
1	2	3
1.	Вид объекта недвижимости	Здание
2.	Ранее присвоенный государственный учетный номер (инвентарный) здания, сооружения, объекта незавершенного строительства	—
3.	Кадастровый номер земельного участка (земельных участков), в границах которого (которых) расположены здание, сооружение, объект незавершенного строительства	23:26:1001002:138

1	2	3
4.	Уникальный учетный номер кадастрового квартала, в границах которого расположены здание, сооружение, объект незавершенного строительства	23:26:1001002
5.	Адрес здания, сооружения, объекта незавершенного строительства	—
5.1.	Сведения о местоположении здания, сооружения, объекта незавершенного строительства (при отсутствии адреса) в структурированном в соответствии с федеральной информационной адресной системой виде	Российская Федерация, Краснодарский край, Северский р-н
5.2.	Дополнительные сведения о местоположении	с/т Груша уч 37/2
6.	Иные сведения	—

3. Пояснения к сведениям об объекте недвижимости с кадастровым номером 23:26:0000000:572 :

1.	—

1. Сведения о характерных точках контура объекта недвижимости с кадастровым номером 23:26:0000000:654 :

Система координат МСК 23, зона 1 Зона № 1

Обозначение характерных точек границ	Содержатся в Едином государственном реестре недвижимости			Определены в ходе выполнения комплексных кадастровых работ			Метод определения координат	Формулы, примененные для расчета средней квадратической погрешности определения координат характерных точек (Mt), м, с подставленными в такие формулы значениями и итоговые (вычисленные) значения Mt, м
	координаты, м		Радиус, м	координаты, м		Радиус, м		
	X	Y	R	X	Y	R		
1	2	3	4	5	6	7	8	9
н109529О	—	—	—	456 747,76	1 367 421,65	—	Метод спутниковых геодезических измерений (определений)	√(m0^2 + m1^2) = √(0,07^2 + 0,07^2) = 0,10
н109530О	—	—	—	456 749,24	1 367 416,52	—		
н109531О	—	—	—	456 757,33	1 367 418,84	—		
н109532О	—	—	—	456 755,85	1 367 423,97	—		
н109529О	—	—	—	456 747,76	1 367 421,65	—		

2. Сведения о характеристиках объекта недвижимости с кадастровым номером 23:26:0000000:654 :

№ п/п	Наименование характеристики	Значение характеристики
1	2	3
1.	Вид объекта недвижимости	Здание
2.	Ранее присвоенный государственный учетный номер (инвентарный) здания, сооружения, объекта незавершенного строительства	—
3.	Кадастровый номер земельного участка (земельных участков), в границах которого (которых) расположены здание, сооружение, объект незавершенного строительства	23:26:1001002:287
4.	Уникальный учетный номер кадастрового квартала, в границах которого расположены здание, сооружение, объект незавершенного строительства	23:26:1001002
5.	Адрес здания, сооружения, объекта незавершенного строительства	—
5.1.	Сведения о местоположении здания, сооружения, объекта незавершенного строительства (при отсутствии адреса) в структурированном в соответствии с федеральной информационной адресной системой виде	Российская Федерация, Краснодарский край, Северский р-н, Смоленская ст-ца, Грушевая (Садовод-2 тер. СНТ) ул, уч 89
5.2.	Дополнительные сведения о местоположении	—
6.	Иные сведения	—

3. Пояснения к сведениям об объекте недвижимости с кадастровым номером 23:26:0000000:654 :

1.	—

1. Сведения о характерных точках контура объекта недвижимости с кадастровым номером 23:26:0000000:718 :

Система координат МСК 23, зона 1 Зона № 1

Обозначение характерных точек границ	Содержатся в Едином государственном реестре недвижимости			Определены в ходе выполнения комплексных кадастровых работ			Метод определения координат	Формулы, примененные для расчета средней квадратической погрешности определения координат характерных точек (Mt), м, с подставленными в такие формулы значениями и итоговые (вычисленные) значения Mt, м
	координаты, м		Радиус, м	координаты, м		Радиус, м		
	X	Y	R	X	Y	R		
1	2	3	4	5	6	7	8	9
н109537О	—	—	—	456 727,88	1 367 415,94	—	Метод спутниковых геодезических измерений (определений)	√(m0^2 + m1^2) = √(0,07^2 + 0,07^2) = 0,10

1	2	3	4	5	6	7	8	9
н109538О	—	—	—	456 720,30	1 367 414,08	—	Метод спутниковых геодезических измерений (определений)	√(m0^2 + m1^2) = √(0,07^2 + 0,07^2) = 0,10
н109539О	—	—	—	456 721,44	1 367 409,42	—		
н109540О	—	—	—	456 729,02	1 367 411,28	—		
н109537О	—	—	—	456 727,88	1 367 415,94	—		

2. Сведения о характеристиках объекта недвижимости с кадастровым номером 23:26:0000000:718 :

№ п/п	Наименование характеристики	Значение характеристики
1	2	3
1.	Вид объекта недвижимости	Здание
2.	Ранее присвоенный государственный учетный номер (инвентарный) здания, сооружения, объекта незавершенного строительства	—
3.	Кадастровый номер земельного участка (земельных участков), в границах которого (которых) расположены здание, сооружение, объект незавершенного строительства	23:26:1001002:253
4.	Уникальный учетный номер кадастрового квартала, в границах которого расположены здание, сооружение, объект незавершенного строительства	23:26:1001002
5.	Адрес здания, сооружения, объекта незавершенного строительства	—
5.1.	Сведения о местоположении здания, сооружения, объекта незавершенного строительства (при отсутствии адреса) в структурированном в соответствии с федеральной информационной адресной системой виде	Российская Федерация, Краснодарский край, Северский р-н, Смоленская ст-ца, Грушевая (Садовод-2 тер. СНТ) ул, уч 90
5.2.	Дополнительные сведения о местоположении	—
6.	Иные сведения	—

3. Пояснения к сведениям об объекте недвижимости с кадастровым номером 23:26:0000000:718 :

1.	—

1. Сведения о характерных точках контура объекта недвижимости с кадастровым номером 23:26:0000000:719 :

Система координат МСК 23, зона 1 Зона № 1

Обозначение характерных точек границ	Содержатся в Едином государственном реестре недвижимости			Определены в ходе выполнения комплексных кадастровых работ			Метод определения координат	Формулы, примененные для расчета средней квадратической погрешности определения координат характерных точек (Mt), м, с подставленными в такие формулы значениями и итоговые (вычисленные) значения Mt, м
	координаты, м		Радиус, м	координаты, м		Радиус, м		
	X	Y	R	X	Y	R		
1	2	3	4	5	6	7	8	9
н109541О	—	—	—	456 789,62	1 367 450,61	—	Метод спутниковых геодезических измерений (определений)	√(m0^2 + m1^2) = √(0,07^2 + 0,07^2) = 0,10
н109542О	—	—	—	456 791,67	1 367 441,46	—		
н109543О	—	—	—	456 801,61	1 367 443,68	—		
н109544О	—	—	—	456 799,56	1 367 452,84	—		
н109541О	—	—	—	456 789,62	1 367 450,61	—		

2. Сведения о характеристиках объекта недвижимости с кадастровым номером 23:26:0000000:719 :

№ п/п	Наименование характеристики	Значение характеристики
1	2	3
1.	Вид объекта недвижимости	Здание
2.	Ранее присвоенный государственный учетный номер (инвентарный) здания, сооружения, объекта незавершенного строительства	—
3.	Кадастровый номер земельного участка (земельных участков), в границах которого (которых) расположены здание, сооружение, объект незавершенного строительства	23:26:1001002:272
4.	Уникальный учетный номер кадастрового квартала, в границах которого расположены здание, сооружение, объект незавершенного строительства	23:26:1001002

1	2	3
5.	Адрес здания, сооружения, объекта незавершенного строительства	—
5.1.	Сведения о местоположении здания, сооружения, объекта незавершенного строительства (при отсутствии адреса) в структурированном в соответствии с федеральной информационной адресной системой виде	Российская Федерация, Краснодарский край, Северский р-н, Смоленская ст-ца, Грушевая (Садовод-2 тер. СНТ) ул, уч 71а
5.2.	Дополнительные сведения о местоположении	—
6.	Иные сведения	—

3. Пояснения к сведениям об объекте недвижимости с кадастровым номером 23:26:0000000:719 :

1.	—

1. Сведения о характерных точках контура объекта недвижимости с кадастровым номером 23:26:0000000:780 :

Система координат МСК 23, зона 1 Зона № 1

Обозначение характерных точек границ	Содержатся в Едином государственном реестре недвижимости			Определены в ходе выполнения комплексных кадастровых работ			Метод определения координат	Формулы, примененные для расчета средней квадратической погрешности определения координат характерных точек (Mt), м, с подставленными в такие формулы значениями и итоговые (вычисленные) значения Mt, м
	координаты, м		Радиус, м	координаты, м		Радиус, м		
	X	Y	R	X	Y	R		
1	2	3	4	5	6	7	8	9
н110257О	—	—	—	456 929,67	1 367 607,99	—	Метод спутниковых геодезических измерений (определений)	√(m0^2 + m1^2) = √(0,07^2 + 0,07^2) = 0,10
н110258О	—	—	—	456 929,67	1 367 610,14	—		
н110259О	—	—	—	456 934,20	1 367 610,14	—		
н110253О	—	—	—	456 934,20	1 367 607,58	—		
н110260О	—	—	—	456 934,18	1 367 607,58	—		
н110250О	—	—	—	456 934,21	1 367 603,14	—		
н110249О	—	—	—	456 927,37	1 367 603,10	—		

1	2	3	4	5	6	7	8	9
н110261О	—	—	—	456 927,34	1 367 607,97	—	Метод спутниковых геодезических измерений (определений)	√(m0^2 + m1^2) = √(0,07^2 + 0,07^2) = 0,10
н110257О	—	—	—	456 929,67	1 367 607,99	—		

2. Сведения о характеристиках объекта недвижимости с кадастровым номером 23:26:0000000:780 :

№ п/п	Наименование характеристики	Значение характеристики
1	2	3
1.	Вид объекта недвижимости	Здание
2.	Ранее присвоенный государственный учетный номер (инвентарный) здания, сооружения, объекта незавершенного строительства	—
3.	Кадастровый номер земельного участка (земельных участков), в границах которого (которых) расположены здание, сооружение, объект незавершенного строительства	23:26:1001002:77
4.	Уникальный учетный номер кадастрового квартала, в границах которого расположены здание, сооружение, объект незавершенного строительства	23:26:1001002
5.	Адрес здания, сооружения, объекта незавершенного строительства	—
5.1.	Сведения о местоположении здания, сооружения, объекта незавершенного строительства (при отсутствии адреса) в структурированном в соответствии с федеральной информационной адресной системой виде	Российская Федерация, Краснодарский край, Северский р-н
5.2.	Дополнительные сведения о местоположении	с/т Груша 5/1
6.	Иные сведения	—

3. Пояснения к сведениям об объекте недвижимости с кадастровым номером 23:26:0000000:780 :

1.	—

1. Сведения о характерных точках контура объекта недвижимости с кадастровым номером 23:26:0000000:820 :

Система координат МСК 23, зона 1 Зона № 1

Обозначение характерных точек границ	Содержатся в Едином государственном реестре недвижимости			Определены в ходе выполнения комплексных кадастровых работ			Метод определения координат	Формулы, примененные для расчета средней квадратической погрешности определения координат характерных точек (Mt), м, с подставленными в такие формулы значениями и итоговые (вычисленные) значения Mt, м
	координаты, м		Радиус, м	координаты, м		Радиус, м		
	X	Y	R	X	Y	R		
1	2	3	4	5	6	7	8	9
н108948О	—	—	—	456 740,69	1 368 057,94	—	Метод спутниковых геодезических измерений (определений)	√(m0^2 + m1^2) = √(0,07^2 + 0,07^2) = 0,10
н108949О	—	—	—	456 739,78	1 368 064,34	—		
н108950О	—	—	—	456 734,58	1 368 063,60	—		
н108951О	—	—	—	456 735,50	1 368 057,20	—		
н108948О	—	—	—	456 740,69	1 368 057,94	—		

2. Сведения о характеристиках объекта недвижимости с кадастровым номером 23:26:0000000:820 :

№ п/п	Наименование характеристики	Значение характеристики
1	2	3
1.	Вид объекта недвижимости	Здание
2.	Ранее присвоенный государственный учетный номер (инвентарный) здания, сооружения, объекта незавершенного строительства	—
3.	Кадастровый номер земельного участка (земельных участков), в границах которого (которых) расположены здание, сооружение, объект незавершенного строительства	23:26:1001002:123
4.	Уникальный учетный номер кадастрового квартала, в границах которого расположены здание, сооружение, объект незавершенного строительства	23:26:1001002

1	2	3
5.	Адрес здания, сооружения, объекта незавершенного строительства	—
5.1.	Сведения о местоположении здания, сооружения, объекта незавершенного строительства (при отсутствии адреса) в структурированном в соответствии с федеральной информационной адресной системой виде	Российская Федерация, Краснодарский край, Северский р-н
5.2.	Дополнительные сведения о местоположении	с/т Груша уч № 28/2
6.	Иные сведения	—

3. Пояснения к сведениям об объекте недвижимости с кадастровым номером 23:26:0000000:820 :

1.	—

1. Сведения о характерных точках контура объекта недвижимости с кадастровым номером 23:26:0000000:956 :

Система координат МСК 23, зона 1 Зона № 1

Обозначение характерных точек границ	Содержатся в Едином государственном реестре недвижимости			Определены в ходе выполнения комплексных кадастровых работ			Метод определения координат	Формулы, примененные для расчета средней квадратической погрешности определения координат характерных точек (Mt), м, с подставленными в такие формулы значениями и итоговые (вычисленные) значения Mt, м
	координаты, м		Радиус, м	координаты, м		Радиус, м		
	X	Y	R	X	Y	R		
1	2	3	4	5	6	7	8	9
н109596О	—	—	—	456 453,92	1 367 374,82	—	Метод спутниковых геодезических измерений (определений)	√(m0^2 + m1^2) = √(0,07^2 + 0,07^2) = 0,10
н109597О	—	—	—	456 447,77	1 367 373,47	—		
н109598О	—	—	—	456 449,17	1 367 367,09	—		
н109599О	—	—	—	456 455,32	1 367 368,44	—		
н109596О	—	—	—	456 453,92	1 367 374,82	—		

2. Сведения о характеристиках объекта недвижимости с кадастровым номером 23:26:0000000:956 :

№ п/п	Наименование характеристики	Значение характеристики
1	2	3
1.	Вид объекта недвижимости	Здание

1	2	3
2.	Ранее присвоенный государственный учетный номер (инвентарный) здания, сооружения, объекта незавершенного строительства	—
3.	Кадастровый номер земельного участка (земельных участков), в границах которого (которых) расположены здание, сооружение, объект незавершенного строительства	23:26:1001002:282
4.	Уникальный учетный номер кадастрового квартала, в границах которого расположены здание, сооружение, объект незавершенного строительства	23:26:1001002
5.	Адрес здания, сооружения, объекта незавершенного строительства	—
5.1.	Сведения о местоположении здания, сооружения, объекта незавершенного строительства (при отсутствии адреса) в структурированном в соответствии с федеральной информационной адресной системой виде	Российская Федерация, Краснодарский край, Северский р-н, Смоленская ст-ца, Грушевая (Садовод-2 тер. СНТ) ул, уч 82а
5.2.	Дополнительные сведения о местоположении	—
6.	Иные сведения	—

3. Пояснения к сведениям об объекте недвижимости с кадастровым номером 23:26:0000000:956 :

1.	—

1. Сведения о характерных точках контура объекта недвижимости с кадастровым номером 23:26:0000000:1653 :

Система координат МСК 23, зона 1 Зона № 1

Обозначение характерных точек границ	Содержатся в Едином государственном реестре недвижимости			Определены в ходе выполнения комплексных кадастровых работ			Метод определения координат	Формулы, примененные для расчета средней квадратической погрешности определения координат характерных точек (Mt), м, с подставленными в такие формулы значениями и итоговые (вычисленные) значения Mt, м
	координаты, м		Радиус, м	координаты, м		Радиус, м		
	X	Y	R	X	Y	R		
1	2	3	4	5	6	7	8	9
н109692О	—	—	—	456 335,01	1 367 356,58	—	Метод спутниковых геодезических измерений (определений)	√(m0^2 + m1^2) = √(0,07^2 + 0,07^2) = 0,10
н109693О	—	—	—	456 327,76	1 367 361,10	—		
н109694О	—	—	—	456 324,96	1 367 356,59	—		

1	2	3	4	5	6	7	8	9
н109695О	—	—	—	456 332,21	1 367 352,08	—	Метод спутниковых геодезических измерений (определений)	√(m0^2 + m1^2) = √(0,07^2 + 0,07^2) = 0,10
н109692О	—	—	—	456 335,01	1 367 356,58	—		

2. Сведения о характеристиках объекта недвижимости с кадастровым номером 23:26:0000000:1653 :

№ п/п	Наименование характеристики	Значение характеристики
1	2	3
1.	Вид объекта недвижимости	Здание
2.	Ранее присвоенный государственный учетный номер (инвентарный) здания, сооружения, объекта незавершенного строительства	—
3.	Кадастровый номер земельного участка (земельных участков), в границах которого (которых) расположены здание, сооружение, объект незавершенного строительства	23:26:1001002:56
4.	Уникальный учетный номер кадастрового квартала, в границах которого расположены здание, сооружение, объект незавершенного строительства	23:26:1001002
5.	Адрес здания, сооружения, объекта незавершенного строительства	—
5.1.	Сведения о местоположении здания, сооружения, объекта незавершенного строительства (при отсутствии адреса) в структурированном в соответствии с федеральной информационной адресной системой виде	Российская Федерация, Краснодарский край, Северский р-н
5.2.	Дополнительные сведения о местоположении	с/т Садовод-2 № 150
6.	Иные сведения	—

3. Пояснения к сведениям об объекте недвижимости с кадастровым номером 23:26:0000000:1653 :

1.	—

1. Сведения о характерных точках контура объекта недвижимости с кадастровым номером 23:26:0000000:2893 :

Система координат МСК 23, зона 1 Зона № 1

Обозначение характерных точек границ	Содержатся в Едином государственном реестре недвижимости			Определены в ходе выполнения комплексных кадастровых работ			Метод определения координат	Формулы, примененные для расчета средней квадратической погрешности определения координат характерных точек (Mt), м, с подставленными в такие формулы значениями и итоговые (вычисленные) значения Mt, м
	координаты, м		Радиус, м	координаты, м		Радиус, м		
	X	Y	R	X	Y	R		
1	2	3	4	5	6	7	8	9
н109812О	—	—	—	456 404,55	1 367 361,11	—	Метод спутниковых геодезических измерений (определений)	√(m0^2 + m1^2) = √(0,07^2 + 0,07^2) = 0,10
н109813О	—	—	—	456 411,45	1 367 362,78	—		
н109814О	—	—	—	456 410,01	1 367 368,75	—		
н109815О	—	—	—	456 403,11	1 367 367,08	—		
н109812О	—	—	—	456 404,55	1 367 361,11	—		

2. Сведения о характеристиках объекта недвижимости с кадастровым номером 23:26:0000000:2893 :

№ п/п	Наименование характеристики	Значение характеристики
1	2	3
1.	Вид объекта недвижимости	Здание
2.	Ранее присвоенный государственный учетный номер (инвентарный) здания, сооружения, объекта незавершенного строительства	—
3.	Кадастровый номер земельного участка (земельных участков), в границах которого (которых) расположены здание, сооружение, объект незавершенного строительства	23:26:1001002:284
4.	Уникальный учетный номер кадастрового квартала, в границах которого расположены здание, сооружение, объект незавершенного строительства	23:26:1001002

1	2	3
5.	Адрес здания, сооружения, объекта незавершенного строительства	—
5.1.	Сведения о местоположении здания, сооружения, объекта незавершенного строительства (при отсутствии адреса) в структурированном в соответствии с федеральной информационной адресной системой виде	Российская Федерация, Краснодарский край, Северский р-н, Смоленская ст-ца
5.2.	Дополнительные сведения о местоположении	с/т Садовод-2, № 84а
6.	Иные сведения	—

3. Пояснения к сведениям об объекте недвижимости с кадастровым номером 23:26:0000000:2893 :

1.	—

1. Сведения о характерных точках контура объекта недвижимости с кадастровым номером 23:26:0000000:2025 :

Система координат МСК 23, зона 1 Зона № 1

Обозначение характерных точек границ	Содержатся в Едином государственном реестре недвижимости			Определены в ходе выполнения комплексных кадастровых работ			Метод определения координат	Формулы, примененные для расчета средней квадратической погрешности определения координат характерных точек (Mt), м, с подставленными в такие формулы значениями и итоговые (вычисленные) значения Mt, м
	координаты, м		Радиус, м	координаты, м		Радиус, м		
	X	Y	R	X	Y	R		
1	2	3	4	5	6	7	8	9
н109752О	—	—	—	456 433,64	1 367 673,74	—	Метод спутниковых геодезических измерений (определений)	√(m0^2 + m1^2) = √(0,07^2 + 0,07^2) = 0,10
н109753О	—	—	—	456 433,67	1 367 669,09	—		
н109754О	—	—	—	456 439,46	1 367 669,13	—		
н109755О	—	—	—	456 439,43	1 367 673,78	—		
н109752О	—	—	—	456 433,64	1 367 673,74	—		

2. Сведения о характеристиках объекта недвижимости с кадастровым номером 23:26:0000000:2025 :

№ п/п	Наименование характеристики	Значение характеристики
1	2	3
1.	Вид объекта недвижимости	Здание

1	2	3
2.	Ранее присвоенный государственный учетный номер (инвентарный) здания, сооружения, объекта незавершенного строительства	—
3.	Кадастровый номер земельного участка (земельных участков), в границах которого (которых) расположены здание, сооружение, объект незавершенного строительства	23:26:1001002:341
4.	Уникальный учетный номер кадастрового квартала, в границах которого расположены здание, сооружение, объект незавершенного строительства	23:26:1001002, 23:26:0000000
5.	Адрес здания, сооружения, объекта незавершенного строительства	—
5.1.	Сведения о местоположении здания, сооружения, объекта незавершенного строительства (при отсутствии адреса) в структурированном в соответствии с федеральной информационной адресной системой виде	Российская Федерация, Краснодарский край, Северский р-н, Смоленская ст-ца, Приречная (Садовод-2 тер. СНТ) ул, уч 124
5.2.	Дополнительные сведения о местоположении	—
6.	Иные сведения	—

3. Пояснения к сведениям об объекте недвижимости с кадастровым номером 23:26:0000000:2025 :

1.	—

1. Сведения о характерных точках контура объекта недвижимости с кадастровым номером 23:26:0000000:1138 :

Система координат МСК 23, зона 1 Зона № 1

Обозначение характерных точек границ	Содержатся в Едином государственном реестре недвижимости			Определены в ходе выполнения комплексных кадастровых работ			Метод определения координат	Формулы, примененные для расчета средней квадратической погрешности определения координат характерных точек (Mt), м, с подставленными в такие формулы значениями и итоговые (вычисленные) значения Mt, м
	координаты, м		Радиус, м	координаты, м		Радиус, м		
	X	Y	R	X	Y	R		
1	2	3	4	5	6	7	8	9
н109616О	—	—	—	456 550,91	1 367 658,66	—	Метод спутниковых геодезических измерений (определений)	√(m0^2 + m1^2) = √(0,07^2 + 0,07^2) = 0,10
н109617О	—	—	—	456 549,39	1 367 665,24	—		
н109618О	—	—	—	456 543,15	1 367 663,80	—		

1	2	3	4	5	6	7	8	9
н109619О	—	—	—	456 544,67	1 367 657,22	—	Метод спутниковых геодезических измерений (определений)	√(m0^2 + m1^2) = √(0,07^2 + 0,07^2) = 0,10
н109616О	—	—	—	456 550,91	1 367 658,66	—		

2. Сведения о характеристиках объекта недвижимости с кадастровым номером 23:26:0000000:1138 :

№ п/п	Наименование характеристики	Значение характеристики
1	2	3
1.	Вид объекта недвижимости	Здание
2.	Ранее присвоенный государственный учетный номер (инвентарный) здания, сооружения, объекта незавершенного строительства	—
3.	Кадастровый номер земельного участка (земельных участков), в границах которого (которых) расположены здание, сооружение, объект незавершенного строительства	23:26:1001002:474
4.	Уникальный учетный номер кадастрового квартала, в границах которого расположены здание, сооружение, объект незавершенного строительства	23:26:1001002
5.	Адрес здания, сооружения, объекта незавершенного строительства	—
5.1.	Сведения о местоположении здания, сооружения, объекта незавершенного строительства (при отсутствии адреса) в структурированном в соответствии с федеральной информационной адресной системой виде	Российская Федерация, Краснодарский край, Северский р-н, Смоленская ст-ца, Садовод-2 снт, уч 117
5.2.	Дополнительные сведения о местоположении	—
6.	Иные сведения	—

3. Пояснения к сведениям об объекте недвижимости с кадастровым номером 23:26:0000000:1138 :

1.	—

1. Сведения о характерных точках контура объекта недвижимости с кадастровым номером 23:26:0000000:2420 :

Система координат МСК 23, зона 1 Зона № 1

Обозначение характерных точек границ	Содержатся в Едином государственном реестре недвижимости			Определены в ходе выполнения комплексных кадастровых работ			Метод определения координат	Формулы, примененные для расчета средней квадратической погрешности определения координат характерных точек (Mt), м, с подставленными в такие формулы значениями и итоговые (вычисленные) значения Mt, м
	координаты, м		Радиус, м	координаты, м		Радиус, м		
	X	Y	R	X	Y	R		
1	2	3	4	5	6	7	8	9
н109760О	—	—	—	456 830,75	1 367 500,72	—	Метод спутниковых геодезических измерений (определений)	√(m0^2 + m1^2) = √(0,07^2 + 0,07^2) = 0,10
н109761О	—	—	—	456 837,03	1 367 501,89	—		
н109762О	—	—	—	456 836,21	1 367 506,30	—		
н109763О	—	—	—	456 829,93	1 367 505,13	—		
н109760О	—	—	—	456 830,75	1 367 500,72	—		

2. Сведения о характеристиках объекта недвижимости с кадастровым номером 23:26:0000000:2420 :

№ п/п	Наименование характеристики	Значение характеристики
1	2	3
1.	Вид объекта недвижимости	Здание
2.	Ранее присвоенный государственный учетный номер (инвентарный) здания, сооружения, объекта незавершенного строительства	—
3.	Кадастровый номер земельного участка (земельных участков), в границах которого (которых) расположены здание, сооружение, объект незавершенного строительства	23:26:1001002:348
4.	Уникальный учетный номер кадастрового квартала, в границах которого расположены здание, сооружение, объект незавершенного строительства	23:26:1001002

1	2	3
5.	Адрес здания, сооружения, объекта незавершенного строительства	—
5.1.	Сведения о местоположении здания, сооружения, объекта незавершенного строительства (при отсутствии адреса) в структурированном в соответствии с федеральной информационной адресной системой виде	Российская Федерация, Краснодарский край, Северский р-н, Смоленская ст-ца, Садовод-2 снт, уч 132
5.2.	Дополнительные сведения о местоположении	ул. Северная
6.	Иные сведения	—

3. Пояснения к сведениям об объекте недвижимости с кадастровым номером 23:26:0000000:2420 :

1.	—

1. Сведения о характерных точках контура объекта недвижимости с кадастровым номером 23:26:0000000:1550 :

Система координат МСК 23, зона 1 Зона № 1

Обозначение характерных точек границ	Содержатся в Едином государственном реестре недвижимости			Определены в ходе выполнения комплексных кадастровых работ			Метод определения координат	Формулы, примененные для расчета средней квадратической погрешности определения координат характерных точек (Mt), м, с подставленными в такие формулы значениями и итоговые (вычисленные) значения Mt, м
	координаты, м		Радиус, м	координаты, м		Радиус, м		
	X	Y	R	X	Y	R		
1	2	3	4	5	6	7	8	9
н109684О	—	—	—	456 813,03	1 367 614,54	—	Метод спутниковых геодезических измерений (определений)	√(m0^2 + m1^2) = √(0,07^2 + 0,07^2) = 0,10
н109685О	—	—	—	456 807,67	1 367 613,84	—		
н109686О	—	—	—	456 808,21	1 367 609,71	—		
н109687О	—	—	—	456 813,57	1 367 610,41	—		
н109684О	—	—	—	456 813,03	1 367 614,54	—		

2. Сведения о характеристиках объекта недвижимости с кадастровым номером 23:26:0000000:1550 :

№ п/п	Наименование характеристики	Значение характеристики
1	2	3
1.	Вид объекта недвижимости	Здание

1	2	3
2.	Ранее присвоенный государственный учетный номер (инвентарный) здания, сооружения, объекта незавершенного строительства	—
3.	Кадастровый номер земельного участка (земельных участков), в границах которого (которых) расположены здание, сооружение, объект незавершенного строительства	23:26:1001002:343
4.	Уникальный учетный номер кадастрового квартала, в границах которого расположены здание, сооружение, объект незавершенного строительства	23:26:1001002
5.	Адрес здания, сооружения, объекта незавершенного строительства	—
5.1.	Сведения о местоположении здания, сооружения, объекта незавершенного строительства (при отсутствии адреса) в структурированном в соответствии с федеральной информационной адресной системой виде	Российская Федерация, Краснодарский край, Северский р-н, Смоленская ст-ца, Сиреневая (Садовод-2 тер. СНТ) ул, уч 127
5.2.	Дополнительные сведения о местоположении	—
6.	Иные сведения	—

3. Пояснения к сведениям об объекте недвижимости с кадастровым номером 23:26:0000000:1550 :

1.	—

1. Сведения о характерных точках контура объекта недвижимости с кадастровым номером 23:26:0000000:2687 :

Система координат МСК 23, зона 1 Зона № 1

Обозначение характерных точек границ	Содержатся в Едином государственном реестре недвижимости			Определены в ходе выполнения комплексных кадастровых работ			Метод определения координат	Формулы, примененные для расчета средней квадратической погрешности определения координат характерных точек (Mt), м, с подставленными в такие формулы значениями и итоговые (вычисленные) значения Mt, м
	координаты, м		Радиус, м	координаты, м		Радиус, м		
	X	Y	R	X	Y	R		
1	2	3	4	5	6	7	8	9
н109776О	—	—	—	456 740,17	1 367 591,82	—	Метод спутниковых геодезических измерений (определений)	√(m0^2 + m1^2) = √(0,07^2 + 0,07^2) = 0,10
н109777О	—	—	—	456 738,73	1 367 599,45	—		
н109778О	—	—	—	456 730,50	1 367 597,90	—		

1	2	3	4	5	6	7	8	9
н109779О	—	—	—	456 731,94	1 367 590,27	—	Метод спутниковых геодезических измерений (определений)	√(m0^2 + m1^2) = √(0,07^2 + 0,07^2) = 0,10
н109776О	—	—	—	456 740,17	1 367 591,82	—		

2. Сведения о характеристиках объекта недвижимости с кадастровым номером 23:26:0000000:2687 :

№ п/п	Наименование характеристики	Значение характеристики
1	2	3
1.	Вид объекта недвижимости	Здание
2.	Ранее присвоенный государственный учетный номер (инвентарный) здания, сооружения, объекта незавершенного строительства	—
3.	Кадастровый номер земельного участка (земельных участков), в границах которого (которых) расположены здание, сооружение, объект незавершенного строительства	23:26:1001002:382
4.	Уникальный учетный номер кадастрового квартала, в границах которого расположены здание, сооружение, объект незавершенного строительства	23:26:1001002
5.	Адрес здания, сооружения, объекта незавершенного строительства	—
5.1.	Сведения о местоположении здания, сооружения, объекта незавершенного строительства (при отсутствии адреса) в структурированном в соответствии с федеральной информационной адресной системой виде	Российская Федерация, Краснодарский край, Северский р-н, Смоленская ст-ца, Сиреневая (Садовод-2 тер. СНТ) ул, уч 17а
5.2.	Дополнительные сведения о местоположении	—
6.	Иные сведения	—

3. Пояснения к сведениям об объекте недвижимости с кадастровым номером 23:26:0000000:2687 :

1.	—

1. Сведения о характерных точках контура объекта недвижимости с кадастровым номером 23:26:0000000:1764 :

Система координат МСК 23, зона 1 Зона № 1

Обозначение характерных точек границ	Содержатся в Едином государственном реестре недвижимости			Определены в ходе выполнения комплексных кадастровых работ			Метод определения координат	Формулы, примененные для расчета средней квадратической погрешности определения координат характерных точек (Mt), м, с подставленными в такие формулы значениями и итоговые (вычисленные) значения Mt, м
	координаты, м		Радиус, м	координаты, м		Радиус, м		
	X	Y	R	X	Y	R		
1	2	3	4	5	6	7	8	9
н109712О	—	—	—	456 653,59	1 367 579,66	—	Метод спутниковых геодезических измерений (определений)	√(m0^2 + m1^2) = √(0,07^2 + 0,07^2) = 0,10
н109713О	—	—	—	456 654,48	1 367 575,58	—		
н109714О	—	—	—	456 660,67	1 367 576,93	—		
н109715О	—	—	—	456 659,78	1 367 581,01	—		
н109712О	—	—	—	456 653,59	1 367 579,66	—		

2. Сведения о характеристиках объекта недвижимости с кадастровым номером 23:26:0000000:1764 :

№ п/п	Наименование характеристики	Значение характеристики
1	2	3
1.	Вид объекта недвижимости	Здание
2.	Ранее присвоенный государственный учетный номер (инвентарный) здания, сооружения, объекта незавершенного строительства	—
3.	Кадастровый номер земельного участка (земельных участков), в границах которого (которых) расположены здание, сооружение, объект незавершенного строительства	23:26:1001002:384
4.	Уникальный учетный номер кадастрового квартала, в границах которого расположены здание, сооружение, объект незавершенного строительства	23:26:1001002

1	2	3
5.	Адрес здания, сооружения, объекта незавершенного строительства	—
5.1.	Сведения о местоположении здания, сооружения, объекта незавершенного строительства (при отсутствии адреса) в структурированном в соответствии с федеральной информационной адресной системой виде	Российская Федерация, Краснодарский край, Северский р-н, Смоленская ст-ца, Сиреневая (Садовод-2 тер. СНТ) ул, уч 19а
5.2.	Дополнительные сведения о местоположении	—
6.	Иные сведения	—

3. Пояснения к сведениям об объекте недвижимости с кадастровым номером 23:26:0000000:1764 :

1.	—

1. Сведения о характерных точках контура объекта недвижимости с кадастровым номером 23:26:0000000:2909 :

Система координат МСК 23, зона 1 Зона № 1

Обозначение характерных точек границ	Содержатся в Едином государственном реестре недвижимости			Определены в ходе выполнения комплексных кадастровых работ			Метод определения координат	Формулы, примененные для расчета средней квадратической погрешности определения координат характерных точек (Mt), м, с подставленными в такие формулы значениями и итоговые (вычисленные) значения Mt, м
	координаты, м		Радиус, м	координаты, м		Радиус, м		
	X	Y	R	X	Y	R		
1	2	3	4	5	6	7	8	9
н109824О	—	—	—	456 618,87	1 367 572,28	—	Метод спутниковых геодезических измерений (определений)	√(m0^2 + m1^2) = √(0,07^2 + 0,07^2) = 0,10
н109825О	—	—	—	456 611,79	1 367 570,27	—		
н109826О	—	—	—	456 614,29	1 367 561,46	—		
н109827О	—	—	—	456 621,38	1 367 563,48	—		
н109824О	—	—	—	456 618,87	1 367 572,28	—		

2. Сведения о характеристиках объекта недвижимости с кадастровым номером 23:26:0000000:2909 :

№ п/п	Наименование характеристики	Значение характеристики
1	2	3
1.	Вид объекта недвижимости	Здание

1	2	3
2.	Ранее присвоенный государственный учетный номер (инвентарный) здания, сооружения, объекта незавершенного строительства	—
3.	Кадастровый номер земельного участка (земельных участков), в границах которого (которых) расположены здание, сооружение, объект незавершенного строительства	23:26:1001002:363
4.	Уникальный учетный номер кадастрового квартала, в границах которого расположены здание, сооружение, объект незавершенного строительства	23:26:1001002
5.	Адрес здания, сооружения, объекта незавершенного строительства	—
5.1.	Сведения о местоположении здания, сооружения, объекта незавершенного строительства (при отсутствии адреса) в структурированном в соответствии с федеральной информационной адресной системой виде	Российская Федерация, Краснодарский край, Северский р-н, Смоленская ст-ца, Сиреневая (Садовод-2 тер. СНТ) ул, уч 21
5.2.	Дополнительные сведения о местоположении	—
6.	Иные сведения	—

3. Пояснения к сведениям об объекте недвижимости с кадастровым номером 23:26:0000000:2909 :

1.	—

1. Сведения о характерных точках контура объекта недвижимости с кадастровым номером 23:26:0000000:1210 :

Система координат МСК 23, зона 1 Зона № 1

Обозначение характерных точек границ	Содержатся в Едином государственном реестре недвижимости			Определены в ходе выполнения комплексных кадастровых работ			Метод определения координат	Формулы, примененные для расчета средней квадратической погрешности определения координат характерных точек (Mt), м, с подставленными в такие формулы значениями и итоговые (вычисленные) значения Mt, м
	координаты, м		Радиус, м	координаты, м		Радиус, м		
	X	Y	R	X	Y	R		
1	2	3	4	5	6	7	8	9
н109632О	—	—	—	456 493,89	1 367 539,21	—	Метод спутниковых геодезических измерений (определений)	√(m0^2 + m1^2) = √(0,07^2 + 0,07^2) = 0,10
н109633О	—	—	—	456 492,65	1 367 545,39	—		
н109634О	—	—	—	456 486,97	1 367 544,25	—		

1	2	3	4	5	6	7	8	9
н109635О	—	—	—	456 488,21	1 367 538,07	—	Метод спутниковых геодезических измерений (определений)	√(m0^2 + m1^2) = √(0,07^2 + 0,07^2) = 0,10
н109632О	—	—	—	456 493,89	1 367 539,21	—		

2. Сведения о характеристиках объекта недвижимости с кадастровым номером 23:26:0000000:1210 :

№ п/п	Наименование характеристики	Значение характеристики
1	2	3
1.	Вид объекта недвижимости	Здание
2.	Ранее присвоенный государственный учетный номер (инвентарный) здания, сооружения, объекта незавершенного строительства	—
3.	Кадастровый номер земельного участка (земельных участков), в границах которого (которых) расположены здание, сооружение, объект незавершенного строительства	23:26:1001002:391
4.	Уникальный учетный номер кадастрового квартала, в границах которого расположены здание, сооружение, объект незавершенного строительства	23:26:1001002
5.	Адрес здания, сооружения, объекта незавершенного строительства	—
5.1.	Сведения о местоположении здания, сооружения, объекта незавершенного строительства (при отсутствии адреса) в структурированном в соответствии с федеральной информационной адресной системой виде	Российская Федерация, Краснодарский край, Северский р-н, Смоленская ст-ца, Сиреневая (Садовод-2 тер. СНТ) ул, уч 25а
5.2.	Дополнительные сведения о местоположении	—
6.	Иные сведения	—

3. Пояснения к сведениям об объекте недвижимости с кадастровым номером 23:26:0000000:1210 :

1.	—

1. Сведения о характерных точках контура объекта недвижимости с кадастровым номером 23:26:0000000:886 :

Система координат МСК 23, зона 1 Зона № 1

Обозначение характерных точек границ	Содержатся в Едином государственном реестре недвижимости			Определены в ходе выполнения комплексных кадастровых работ			Метод определения координат	Формулы, примененные для расчета средней квадратической погрешности определения координат характерных точек (Mt), м, с подставленными в такие формулы значениями и итоговые (вычисленные) значения Mt, м
	координаты, м		Радиус, м	координаты, м		Радиус, м		
	X	Y	R	X	Y	R		
1	2	3	4	5	6	7	8	9
н109567О	—	—	—	456 794,75	1 367 624,83	—	Метод спутниковых геодезических измерений (определений)	√(m0^2 + m1^2) = √(0,07^2 + 0,07^2) = 0,10
н109568О	—	—	—	456 792,85	1 367 631,37	—		
н109569О	—	—	—	456 785,33	1 367 629,19	—		
н109570О	—	—	—	456 787,23	1 367 622,65	—		
н109567О	—	—	—	456 794,75	1 367 624,83	—		

2. Сведения о характеристиках объекта недвижимости с кадастровым номером 23:26:0000000:886 :

№ п/п	Наименование характеристики	Значение характеристики
1	2	3
1.	Вид объекта недвижимости	Здание
2.	Ранее присвоенный государственный учетный номер (инвентарный) здания, сооружения, объекта незавершенного строительства	—
3.	Кадастровый номер земельного участка (земельных участков), в границах которого (которых) расположены здание, сооружение, объект незавершенного строительства	23:26:1001002:372
4.	Уникальный учетный номер кадастрового квартала, в границах которого расположены здание, сооружение, объект незавершенного строительства	23:26:1001002

1	2	3
5.	Адрес здания, сооружения, объекта незавершенного строительства	—
5.1.	Сведения о местоположении здания, сооружения, объекта незавершенного строительства (при отсутствии адреса) в структурированном в соответствии с федеральной информационной адресной системой виде	Российская Федерация, Краснодарский край, Северский р-н, Смоленская ст-ца, Сиреневая (Садовод-2 тер. СНТ) ул, уч 65
5.2.	Дополнительные сведения о местоположении	—
6.	Иные сведения	—

3. Пояснения к сведениям об объекте недвижимости с кадастровым номером 23:26:0000000:886 :

1.	—

1. Сведения о характерных точках контура объекта недвижимости с кадастровым номером 23:26:0000000:1207 :

Система координат МСК 23, зона 1 Зона № 1

Обозначение характерных точек границ	Содержатся в Едином государственном реестре недвижимости			Определены в ходе выполнения комплексных кадастровых работ			Метод определения координат	Формулы, примененные для расчета средней квадратической погрешности определения координат характерных точек (Mt), м, с подставленными в такие формулы значениями и итоговые (вычисленные) значения Mt, м
	координаты, м		Радиус, м	координаты, м		Радиус, м		
	X	Y	R	X	Y	R		
1	2	3	4	5	6	7	8	9
н109628О	—	—	—	456 415,71	1 367 449,93	—	Метод спутниковых геодезических измерений (определений)	√(m0^2 + m1^2) = √(0,07^2 + 0,07^2) = 0,10
н109629О	—	—	—	456 414,54	1 367 454,80	—		
н109630О	—	—	—	456 411,18	1 367 454,00	—		
н109631О	—	—	—	456 412,35	1 367 449,12	—		
н109628О	—	—	—	456 415,71	1 367 449,93	—		

2. Сведения о характеристиках объекта недвижимости с кадастровым номером 23:26:0000000:1207 :

№ п/п	Наименование характеристики	Значение характеристики
1	2	3
1.	Вид объекта недвижимости	Здание

1	2	3
2.	Ранее присвоенный государственный учетный номер (инвентарный) здания, сооружения, объекта незавершенного строительства	—
3.	Кадастровый номер земельного участка (земельных участков), в границах которого (которых) расположены здание, сооружение, объект незавершенного строительства	23:26:1001002:434
4.	Уникальный учетный номер кадастрового квартала, в границах которого расположены здание, сооружение, объект незавершенного строительства	23:26:1001002
5.	Адрес здания, сооружения, объекта незавершенного строительства	—
5.1.	Сведения о местоположении здания, сооружения, объекта незавершенного строительства (при отсутствии адреса) в структурированном в соответствии с федеральной информационной адресной системой виде	Российская Федерация, Краснодарский край, Северский р-н, Смоленская ст-ца, Цветочная (Садовод-2 тер. СНТ) ул, уч 42а
5.2.	Дополнительные сведения о местоположении	—
6.	Иные сведения	—

3. Пояснения к сведениям об объекте недвижимости с кадастровым номером 23:26:0000000:1207 :

1.	—

1. Сведения о характерных точках контура объекта недвижимости с кадастровым номером 23:26:0000000:1175 :

Система координат МСК 23, зона 1 Зона № 1

Обозначение характерных точек границ	Содержатся в Едином государственном реестре недвижимости			Определены в ходе выполнения комплексных кадастровых работ			Метод определения координат	Формулы, примененные для расчета средней квадратической погрешности определения координат характерных точек (Mt), м, с подставленными в такие формулы значениями и итоговые (вычисленные) значения Mt, м
	координаты, м		Радиус, м	координаты, м		Радиус, м		
	X	Y	R	X	Y	R		
1	2	3	4	5	6	7	8	9
н109620О	—	—	—	456 376,99	1 367 447,37	—	Метод спутниковых геодезических измерений (определений)	√(m0^2 + m1^2) = √(0,07^2 + 0,07^2) = 0,10
н109621О	—	—	—	456 370,59	1 367 446,23	—		
н110283О	—	—	—	456 371,00	1 367 443,92	—		

1	2	3	4	5	6	7	8	9
н110282О	—	—	—	456 367,34	1 367 443,30	—	Метод спутниковых геодезических измерений (определений)	√(m0^2 + m1^2) = √(0,07^2 + 0,07^2) = 0,10
н110281О	—	—	—	456 368,06	1 367 439,42	—		
н110280О	—	—	—	456 371,92	1 367 440,14	—		
н109622О	—	—	—	456 371,66	1 367 441,49	—		
н109623О	—	—	—	456 377,84	1 367 442,59	—		
н109620О	—	—	—	456 376,99	1 367 447,37	—		

2. Сведения о характеристиках объекта недвижимости с кадастровым номером 23:26:0000000:1175 :

№ п/п	Наименование характеристики	Значение характеристики
1	2	3
1.	Вид объекта недвижимости	Здание
2.	Ранее присвоенный государственный учетный номер (инвентарный) здания, сооружения, объекта незавершенного строительства	—
3.	Кадастровый номер земельного участка (земельных участков), в границах которого (которых) расположены здание, сооружение, объект незавершенного строительства	23:26:1001002:435
4.	Уникальный учетный номер кадастрового квартала, в границах которого расположены здание, сооружение, объект незавершенного строительства	23:26:1001002
5.	Адрес здания, сооружения, объекта незавершенного строительства	—
5.1.	Сведения о местоположении здания, сооружения, объекта незавершенного строительства (при отсутствии адреса) в структурированном в соответствии с федеральной информационной адресной системой виде	Российская Федерация, Краснодарский край, Северский р-н, Смоленская ст-ца, Цветочная (Садовод-2 тер. СНТ) ул, уч 43а
5.2.	Дополнительные сведения о местоположении	—
6.	Иные сведения	—

3. Пояснения к сведениям об объекте недвижимости с кадастровым номером 23:26:0000000:1175 :

1.	—

1. Сведения о характерных точках контура объекта недвижимости с кадастровым номером 23:26:0000000:2541 :

Система координат МСК 23, зона 1 Зона № 1

Обозначение характерных точек границ	Содержатся в Едином государственном реестре недвижимости			Определены в ходе выполнения комплексных кадастровых работ			Метод определения координат	Формулы, примененные для расчета средней квадратической погрешности определения координат характерных точек (Mt), м, с подставленными в такие формулы значениями и итоговые (вычисленные) значения Mt, м
	координаты, м		Радиус, м	координаты, м		Радиус, м		
	X	Y	R	X	Y	R		
1	2	3	4	5	6	7	8	9
н109768О	—	—	—	456 463,56	1 367 629,26	—	Метод спутниковых геодезических измерений (определений)	√(m0^2 + m1^2) = √(0,07^2 + 0,07^2) = 0,10
н109769О	—	—	—	456 465,07	1 367 622,71	—		
н109770О	—	—	—	456 469,76	1 367 623,80	—		
н109771О	—	—	—	456 468,25	1 367 630,34	—		
н109768О	—	—	—	456 463,56	1 367 629,26	—		

2. Сведения о характеристиках объекта недвижимости с кадастровым номером 23:26:0000000:2541 :

№ п/п	Наименование характеристики	Значение характеристики
1	2	3
1.	Вид объекта недвижимости	Здание
2.	Ранее присвоенный государственный учетный номер (инвентарный) здания, сооружения, объекта незавершенного строительства	—
3.	Кадастровый номер земельного участка (земельных участков), в границах которого (которых) расположены здание, сооружение, объект незавершенного строительства	23:26:1001002:332
4.	Уникальный учетный номер кадастрового квартала, в границах которого расположены здание, сооружение, объект незавершенного строительства	23:26:1001002

1	2	3
5.	Адрес здания, сооружения, объекта незавершенного строительства	—
5.1.	Сведения о местоположении здания, сооружения, объекта незавершенного строительства (при отсутствии адреса) в структурированном в соответствии с федеральной информационной адресной системой виде	Российская Федерация, Краснодарский край, Северский р-н, Смоленская ст-ца, Садовод-2 снт, уч 5а
5.2.	Дополнительные сведения о местоположении	ул. Ореховая
6.	Иные сведения	—

3. Пояснения к сведениям об объекте недвижимости с кадастровым номером 23:26:0000000:2541 :

1.	—

1. Сведения о характерных точках контура объекта недвижимости с кадастровым номером 23:26:0000000:917 :

Система координат МСК 23, зона 1 Зона № 1

Обозначение характерных точек границ	Содержатся в Едином государственном реестре недвижимости			Определены в ходе выполнения комплексных кадастровых работ			Метод определения координат	Формулы, примененные для расчета средней квадратической погрешности определения координат характерных точек (Mt), м, с подставленными в такие формулы значениями и итоговые (вычисленные) значения Mt, м
	координаты, м		Радиус, м	координаты, м		Радиус, м		
	X	Y	R	X	Y	R		
1	2	3	4	5	6	7	8	9
н109575О	—	—	—	456 480,75	1 367 579,46	—	Метод спутниковых геодезических измерений (определений)	√(m0^2 + m1^2) = √(0,07^2 + 0,07^2) = 0,10
н109576О	—	—	—	456 482,76	1 367 568,57	—		
н109577О	—	—	—	456 488,03	1 367 569,54	—		
н109578О	—	—	—	456 486,02	1 367 580,43	—		
н109575О	—	—	—	456 480,75	1 367 579,46	—		

2. Сведения о характеристиках объекта недвижимости с кадастровым номером 23:26:0000000:917 :

№ п/п	Наименование характеристики	Значение характеристики
1	2	3
1.	Вид объекта недвижимости	Здание

1	2	3
2.	Ранее присвоенный государственный учетный номер (инвентарный) здания, сооружения, объекта незавершенного строительства	—
3.	Кадастровый номер земельного участка (земельных участков), в границах которого (которых) расположены здание, сооружение, объект незавершенного строительства	23:26:1001002:355
4.	Уникальный учетный номер кадастрового квартала, в границах которого расположены здание, сооружение, объект незавершенного строительства	23:26:1001002
5.	Адрес здания, сооружения, объекта незавершенного строительства	—
5.1.	Сведения о местоположении здания, сооружения, объекта незавершенного строительства (при отсутствии адреса) в структурированном в соответствии с федеральной информационной адресной системой виде	Российская Федерация, Краснодарский край, Северский р-н, Смоленская ст-ца
5.2.	Дополнительные сведения о местоположении	с/т Садовод-2, д.12
6.	Иные сведения	—

3. Пояснения к сведениям об объекте недвижимости с кадастровым номером 23:26:0000000:917 :

1.	—

1. Сведения о характерных точках контура объекта недвижимости с кадастровым номером 23:26:0000000:863 :

Система координат МСК 23, зона 1 Зона № 1

Обозначение характерных точек границ	Содержатся в Едином государственном реестре недвижимости			Определены в ходе выполнения комплексных кадастровых работ			Метод определения координат	Формулы, примененные для расчета средней квадратической погрешности определения координат характерных точек (Mt), м, с подставленными в такие формулы значениями и итоговые (вычисленные) значения Mt, м
	координаты, м		Радиус, м	координаты, м		Радиус, м		
	X	Y	R	X	Y	R		
1	2	3	4	5	6	7	8	9
н109563О	—	—	—	456 763,91	1 367 378,94	—	Метод спутниковых геодезических измерений (определений)	√(m0^2 + m1^2) = √(0,07^2 + 0,07^2) = 0,10
н109564О	—	—	—	456 770,05	1 367 380,18	—		
н109565О	—	—	—	456 768,85	1 367 386,12	—		

1	2	3	4	5	6	7	8	9
н109566О	—	—	—	456 762,71	1 367 384,88	—	Метод спутниковых геодезических измерений (определений)	√(m0^2 + m1^2) = √(0,07^2 + 0,07^2) = 0,10
н109563О	—	—	—	456 763,91	1 367 378,94	—		

2. Сведения о характеристиках объекта недвижимости с кадастровым номером 23:26:0000000:863 :

№ п/п	Наименование характеристики	Значение характеристики
1	2	3
1.	Вид объекта недвижимости	Здание
2.	Ранее присвоенный государственный учетный номер (инвентарный) здания, сооружения, объекта незавершенного строительства	—
3.	Кадастровый номер земельного участка (земельных участков), в границах которого (которых) расположены здание, сооружение, объект незавершенного строительства	23:26:1001002:297
4.	Уникальный учетный номер кадастрового квартала, в границах которого расположены здание, сооружение, объект незавершенного строительства	23:26:1001002
5.	Адрес здания, сооружения, объекта незавершенного строительства	—
5.1.	Сведения о местоположении здания, сооружения, объекта незавершенного строительства (при отсутствии адреса) в структурированном в соответствии с федеральной информационной адресной системой виде	Российская Федерация, Краснодарский край, Северский р-н, Смоленская ст-ца, Новая (Садовод-2 тер. СНТ) ул, д 139
5.2.	Дополнительные сведения о местоположении	—
6.	Иные сведения	—

3. Пояснения к сведениям об объекте недвижимости с кадастровым номером 23:26:0000000:863 :

1.	—

1. Сведения о характерных точках контура объекта недвижимости с кадастровым номером 23:26:0000000:2421 :

Система координат МСК 23, зона 1 Зона № 1

Обозначение характерных точек границ	Содержатся в Едином государственном реестре недвижимости			Определены в ходе выполнения комплексных кадастровых работ			Метод определения координат	Формулы, примененные для расчета средней квадратической погрешности определения координат характерных точек (Mt), м, с подставленными в такие формулы значениями и итоговые (вычисленные) значения Mt, м
	координаты, м		Радиус, м	координаты, м		Радиус, м		
	X	Y	R	X	Y	R		
1	2	3	4	5	6	7	8	9
н109764О	—	—	—	456 852,02	1 367 471,08	—	Метод спутниковых геодезических измерений (определений)	√(m0^2 + m1^2) = √(0,07^2 + 0,07^2) = 0,10
н109765О	—	—	—	456 846,33	1 367 469,97	—		
н109766О	—	—	—	456 847,81	1 367 462,38	—		
н109767О	—	—	—	456 853,50	1 367 463,49	—		
н109764О	—	—	—	456 852,02	1 367 471,08	—		

2. Сведения о характеристиках объекта недвижимости с кадастровым номером 23:26:0000000:2421 :

№ п/п	Наименование характеристики	Значение характеристики
1	2	3
1.	Вид объекта недвижимости	Здание
2.	Ранее присвоенный государственный учетный номер (инвентарный) здания, сооружения, объекта незавершенного строительства	—
3.	Кадастровый номер земельного участка (земельных участков), в границах которого (которых) расположены здание, сооружение, объект незавершенного строительства	23:26:1001002:349
4.	Уникальный учетный номер кадастрового квартала, в границах которого расположены здание, сооружение, объект незавершенного строительства	23:26:1001002

1	2	3
5.	Адрес здания, сооружения, объекта незавершенного строительства	—
5.1.	Сведения о местоположении здания, сооружения, объекта незавершенного строительства (при отсутствии адреса) в структурированном в соответствии с федеральной информационной адресной системой виде	Российская Федерация, Краснодарский край, Северский р-н, Смоленская ст-ца, Садовод-2 снт, уч 133
5.2.	Дополнительные сведения о местоположении	ул. Северная
6.	Иные сведения	—

3. Пояснения к сведениям об объекте недвижимости с кадастровым номером 23:26:0000000:2421 :

1.	—

1. Сведения о характерных точках контура объекта недвижимости с кадастровым номером 23:26:0000000:587 :

Система координат МСК 23, зона 1 Зона № 1

Обозначение характерных точек границ	Содержатся в Едином государственном реестре недвижимости			Определены в ходе выполнения комплексных кадастровых работ			Метод определения координат	Формулы, примененные для расчета средней квадратической погрешности определения координат характерных точек (Mt), м, с подставленными в такие формулы значениями и итоговые (вычисленные) значения Mt, м
	координаты, м		Радиус, м	координаты, м		Радиус, м		
	X	Y	R	X	Y	R		
1	2	3	4	5	6	7	8	9
н109286О	—	—	—	456 537,02	1 367 449,09	—	Метод спутниковых геодезических измерений (определений)	√(m0^2 + m1^2) = √(0,07^2 + 0,07^2) = 0,10
н109287О	—	—	—	456 543,35	1 367 450,37	—		
н109288О	—	—	—	456 542,46	1 367 454,78	—		
н109289О	—	—	—	456 536,13	1 367 453,50	—		
н109286О	—	—	—	456 537,02	1 367 449,09	—		

2. Сведения о характеристиках объекта недвижимости с кадастровым номером 23:26:0000000:587 :

№ п/п	Наименование характеристики	Значение характеристики
1	2	3
1.	Вид объекта недвижимости	Здание

1	2	3
2.	Ранее присвоенный государственный учетный номер (инвентарный) здания, сооружения, объекта незавершенного строительства	—
3.	Кадастровый номер земельного участка (земельных участков), в границах которого (которых) расположены здание, сооружение, объект незавершенного строительства	23:26:1001002:446
4.	Уникальный учетный номер кадастрового квартала, в границах которого расположены здание, сооружение, объект незавершенного строительства	23:26:1001002
5.	Адрес здания, сооружения, объекта незавершенного строительства	—
5.1.	Сведения о местоположении здания, сооружения, объекта незавершенного строительства (при отсутствии адреса) в структурированном в соответствии с федеральной информационной адресной системой виде	Российская Федерация, Краснодарский край, Северский р-н, Смоленская ст-ца, Цветочная (Садовод-2 тер. СНТ) ул, уч 53а
5.2.	Дополнительные сведения о местоположении	—
6.	Иные сведения	—

3. Пояснения к сведениям об объекте недвижимости с кадастровым номером 23:26:0000000:587 :

1.	—

1. Сведения о характерных точках контура объекта недвижимости с кадастровым номером 23:26:0000000:2901 :

Система координат МСК 23, зона 1 Зона № 1

Обозначение характерных точек границ	Содержатся в Едином государственном реестре недвижимости			Определены в ходе выполнения комплексных кадастровых работ			Метод определения координат	Формулы, примененные для расчета средней квадратической погрешности определения координат характерных точек (Mt), м, с подставленными в такие формулы значениями и итоговые (вычисленные) значения Mt, м
	координаты, м		Радиус, м	координаты, м		Радиус, м		
	X	Y	R	X	Y	R		
1	2	3	4	5	6	7	8	9
н109820О	—	—	—	456 462,47	1 367 369,72	—	Метод спутниковых геодезических измерений (определений)	√(m0^2 + m1^2) = √(0,07^2 + 0,07^2) = 0,10
н109821О	—	—	—	456 468,88	1 367 371,17	—		
н109822О	—	—	—	456 467,45	1 367 377,50	—		

1	2	3	4	5	6	7	8	9
н109823О	—	—	—	456 461,04	1 367 376,05	—	Метод спутниковых геодезических измерений (определений)	√(m0^2 + m1^2) = √(0,07^2 + 0,07^2) = 0,10
н109820О	—	—	—	456 462,47	1 367 369,72	—		

2. Сведения о характеристиках объекта недвижимости с кадастровым номером 23:26:0000000:2901 :

№ п/п	Наименование характеристики	Значение характеристики
1	2	3
1.	Вид объекта недвижимости	Здание
2.	Ранее присвоенный государственный учетный номер (инвентарный) здания, сооружения, объекта незавершенного строительства	—
3.	Кадастровый номер земельного участка (земельных участков), в границах которого (которых) расположены здание, сооружение, объект незавершенного строительства	23:26:1001002:249
4.	Уникальный учетный номер кадастрового квартала, в границах которого расположены здание, сооружение, объект незавершенного строительства	23:26:1001002
5.	Адрес здания, сооружения, объекта незавершенного строительства	—
5.1.	Сведения о местоположении здания, сооружения, объекта незавершенного строительства (при отсутствии адреса) в структурированном в соответствии с федеральной информационной адресной системой виде	Российская Федерация, Краснодарский край, Северский р-н, Смоленская ст-ца
5.2.	Дополнительные сведения о местоположении	с/т "Садовод-2" уч.№ 82
6.	Иные сведения	—

3. Пояснения к сведениям об объекте недвижимости с кадастровым номером 23:26:0000000:2901 :

1.	—

1. Сведения о характерных точках контура объекта недвижимости с кадастровым номером 23:26:0000000:1443 :

Система координат МСК 23, зона 1 Зона № 1

Обозначение характерных точек границ	Содержатся в Едином государственном реестре недвижимости			Определены в ходе выполнения комплексных кадастровых работ			Метод определения координат	Формулы, примененные для расчета средней квадратической погрешности определения координат характерных точек (Mt), м, с подставленными в такие формулы значениями и итоговые (вычисленные) значения Mt, м
	координаты, м		Радиус, м	координаты, м		Радиус, м		
	X	Y	R	X	Y	R		
1	2	3	4	5	6	7	8	9
н109664О	—	—	—	456 500,46	1 367 665,27	—	Метод спутниковых геодезических измерений (определений)	√(m0^2 + m1^2) = √(0,07^2 + 0,07^2) = 0,10
н109665О	—	—	—	456 492,44	1 367 664,74	—		
н109666О	—	—	—	456 492,85	1 367 658,51	—		
н109667О	—	—	—	456 500,87	1 367 659,04	—		
н109664О	—	—	—	456 500,46	1 367 665,27	—		

2. Сведения о характеристиках объекта недвижимости с кадастровым номером 23:26:0000000:1443 :

№ п/п	Наименование характеристики	Значение характеристики
1	2	3
1.	Вид объекта недвижимости	Здание
2.	Ранее присвоенный государственный учетный номер (инвентарный) здания, сооружения, объекта незавершенного строительства	—
3.	Кадастровый номер земельного участка (земельных участков), в границах которого (которых) расположены здание, сооружение, объект незавершенного строительства	23:26:1001002:645
4.	Уникальный учетный номер кадастрового квартала, в границах которого расположены здание, сооружение, объект незавершенного строительства	23:26:1001002

1	2	3
5.	Адрес здания, сооружения, объекта незавершенного строительства	—
5.1.	Сведения о местоположении здания, сооружения, объекта незавершенного строительства (при отсутствии адреса) в структурированном в соответствии с федеральной информационной адресной системой виде	Российская Федерация, Краснодарский край, Северский р-н, Смоленская ст-ца, Садовод-2 снт, уч 61
5.2.	Дополнительные сведения о местоположении	ул. Ореховая
6.	Иные сведения	—

3. Пояснения к сведениям об объекте недвижимости с кадастровым номером 23:26:0000000:1443 :

1.	—

1. Сведения о характерных точках контура объекта недвижимости с кадастровым номером 23:26:0000000:955 :

Система координат МСК 23, зона 1 Зона № 1

Обозначение характерных точек границ	Содержатся в Едином государственном реестре недвижимости			Определены в ходе выполнения комплексных кадастровых работ			Метод определения координат	Формулы, примененные для расчета средней квадратической погрешности определения координат характерных точек (Mt), м, с подставленными в такие формулы значениями и итоговые (вычисленные) значения Mt, м
	координаты, м		Радиус, м	координаты, м		Радиус, м		
	X	Y	R	X	Y	R		
1	2	3	4	5	6	7	8	9
н109592О	—	—	—	456 452,71	1 367 669,72	—	Метод спутниковых геодезических измерений (определений)	√(m0^2 + m1^2) = √(0,07^2 + 0,07^2) = 0,10
н109593О	—	—	—	456 452,19	1 367 677,16	—		
н109594О	—	—	—	456 444,08	1 367 676,59	—		
н109595О	—	—	—	456 444,59	1 367 669,16	—		
н109592О	—	—	—	456 452,71	1 367 669,72	—		

2. Сведения о характеристиках объекта недвижимости с кадастровым номером 23:26:0000000:955 :

№ п/п	Наименование характеристики	Значение характеристики
1	2	3
1.	Вид объекта недвижимости	Здание

1	2	3
2.	Ранее присвоенный государственный учетный номер (инвентарный) здания, сооружения, объекта незавершенного строительства	—
3.	Кадастровый номер земельного участка (земельных участков), в границах которого (которых) расположены здание, сооружение, объект незавершенного строительства	23:26:1001002:26
4.	Уникальный учетный номер кадастрового квартала, в границах которого расположены здание, сооружение, объект незавершенного строительства	23:26:1001002
5.	Адрес здания, сооружения, объекта незавершенного строительства	—
5.1.	Сведения о местоположении здания, сооружения, объекта незавершенного строительства (при отсутствии адреса) в структурированном в соответствии с федеральной информационной адресной системой виде	Российская Федерация, Краснодарский край, Северский р-н, Смоленская ст-ца, Приречная (Садовод-2 тер. СНТ) ул, уч 123
5.2.	Дополнительные сведения о местоположении	—
6.	Иные сведения	—

3. Пояснения к сведениям об объекте недвижимости с кадастровым номером 23:26:0000000:955 :

1.	—

1. Сведения о характерных точках контура объекта недвижимости с кадастровым номером 23:26:0000000:993 :

Система координат МСК 23, зона 1 Зона № 1

Обозначение характерных точек границ	Содержатся в Едином государственном реестре недвижимости			Определены в ходе выполнения комплексных кадастровых работ			Метод определения координат	Формулы, примененные для расчета средней квадратической погрешности определения координат характерных точек (Mt), м, с подставленными в такие формулы значениями и итоговые (вычисленные) значения Mt, м
	координаты, м		Радиус, м	координаты, м		Радиус, м		
	X	Y	R	X	Y	R		
1	2	3	4	5	6	7	8	9
н109604О	—	—	—	456 594,86	1 367 584,54	—	Метод спутниковых геодезических измерений (определений)	√(m0^2 + m1^2) = √(0,07^2 + 0,07^2) = 0,10
н109605О	—	—	—	456 603,38	1 367 586,29	—		
н109606О	—	—	—	456 601,99	1 367 593,06	—		

1	2	3	4	5	6	7	8	9
н109607О	—	—	—	456 593,47	1 367 591,31	—	Метод спутниковых геодезических измерений (определений)	√(m0^2 + m1^2) = √(0,07^2 + 0,07^2) = 0,10
н109604О	—	—	—	456 594,86	1 367 584,54	—		

2. Сведения о характеристиках объекта недвижимости с кадастровым номером 23:26:0000000:993 :

№ п/п	Наименование характеристики	Значение характеристики
1	2	3
1.	Вид объекта недвижимости	Здание
2.	Ранее присвоенный государственный учетный номер (инвентарный) здания, сооружения, объекта незавершенного строительства	—
3.	Кадастровый номер земельного участка (земельных участков), в границах которого (которых) расположены здание, сооружение, объект незавершенного строительства	23:26:1001002:402
4.	Уникальный учетный номер кадастрового квартала, в границах которого расположены здание, сооружение, объект незавершенного строительства	23:26:1001002
5.	Адрес здания, сооружения, объекта незавершенного строительства	—
5.1.	Сведения о местоположении здания, сооружения, объекта незавершенного строительства (при отсутствии адреса) в структурированном в соответствии с федеральной информационной адресной системой виде	Российская Федерация, Краснодарский край, Северский р-н, Смоленская ст-ца, Сиреневая (Садовод-2 тер. СНТ) ул, уч 8а
5.2.	Дополнительные сведения о местоположении	—
6.	Иные сведения	—

3. Пояснения к сведениям об объекте недвижимости с кадастровым номером 23:26:0000000:993 :

1.	—

1. Сведения о характерных точках контура объекта недвижимости с кадастровым номером 23:26:0000000:1000 :

Система координат МСК 23, зона 1 Зона № 1

Обозначение характерных точек границ	Содержатся в Едином государственном реестре недвижимости			Определены в ходе выполнения комплексных кадастровых работ			Метод определения координат	Формулы, примененные для расчета средней квадратической погрешности определения координат характерных точек (Mt), м, с подставленными в такие формулы значениями и итоговые (вычисленные) значения Mt, м
	координаты, м		Радиус, м	координаты, м		Радиус, м		
	X	Y	R	X	Y	R		
1	2	3	4	5	6	7	8	9
н109608О	—	—	—	456 472,49	1 367 561,08	—	Метод спутниковых геодезических измерений (определений)	√(m0^2 + m1^2) = √(0,07^2 + 0,07^2) = 0,10
н109609О	—	—	—	456 466,88	1 367 559,88	—		
н109610О	—	—	—	456 468,49	1 367 552,36	—		
н109611О	—	—	—	456 474,10	1 367 553,56	—		
н109608О	—	—	—	456 472,49	1 367 561,08	—		

2. Сведения о характеристиках объекта недвижимости с кадастровым номером 23:26:0000000:1000 :

№ п/п	Наименование характеристики	Значение характеристики
1	2	3
1.	Вид объекта недвижимости	Здание
2.	Ранее присвоенный государственный учетный номер (инвентарный) здания, сооружения, объекта незавершенного строительства	—
3.	Кадастровый номер земельного участка (земельных участков), в границах которого (которых) расположены здание, сооружение, объект незавершенного строительства	23:26:1001002:379
4.	Уникальный учетный номер кадастрового квартала, в границах которого расположены здание, сооружение, объект незавершенного строительства	23:26:1001002

1	2	3
5.	Адрес здания, сооружения, объекта незавершенного строительства	—
5.1.	Сведения о местоположении здания, сооружения, объекта незавершенного строительства (при отсутствии адреса) в структурированном в соответствии с федеральной информационной адресной системой виде	Российская Федерация, Краснодарский край, Северский р-н, Смоленская ст-ца, Сиреневая (Садовод-2 тер. СНТ) ул, уч 12а
5.2.	Дополнительные сведения о местоположении	—
6.	Иные сведения	—

3. Пояснения к сведениям об объекте недвижимости с кадастровым номером 23:26:0000000:1000 :

1.	—

1. Сведения о характерных точках контура объекта недвижимости с кадастровым номером 23:26:0000000:1662 :

Система координат МСК 23, зона 1 Зона № 1

Обозначение характерных точек границ	Содержатся в Едином государственном реестре недвижимости			Определены в ходе выполнения комплексных кадастровых работ			Метод определения координат	Формулы, примененные для расчета средней квадратической погрешности определения координат характерных точек (Mt), м, с подставленными в такие формулы значениями и итоговые (вычисленные) значения Mt, м
	координаты, м		Радиус, м	координаты, м		Радиус, м		
	X	Y	R	X	Y	R		
1	2	3	4	5	6	7	8	9
н109696О	—	—	—	456 353,42	1 367 478,52	—	Метод спутниковых геодезических измерений (определений)	√(m0^2 + m1^2) = √(0,07^2 + 0,07^2) = 0,10
н109697О	—	—	—	456 352,52	1 367 486,32	—		
н109698О	—	—	—	456 347,10	1 367 485,69	—		
н109699О	—	—	—	456 348,00	1 367 477,89	—		
н109696О	—	—	—	456 353,42	1 367 478,52	—		

2. Сведения о характеристиках объекта недвижимости с кадастровым номером 23:26:0000000:1662 :

№ п/п	Наименование характеристики	Значение характеристики
1	2	3
1.	Вид объекта недвижимости	Здание

1	2	3
2.	Ранее присвоенный государственный учетный номер (инвентарный) здания, сооружения, объекта незавершенного строительства	—
3.	Кадастровый номер земельного участка (земельных участков), в границах которого (которых) расположены здание, сооружение, объект незавершенного строительства	23:26:1001002:90
4.	Уникальный учетный номер кадастрового квартала, в границах которого расположены здание, сооружение, объект незавершенного строительства	23:26:1001002
5.	Адрес здания, сооружения, объекта незавершенного строительства	—
5.1.	Сведения о местоположении здания, сооружения, объекта незавершенного строительства (при отсутствии адреса) в структурированном в соответствии с федеральной информационной адресной системой виде	Российская Федерация, Краснодарский край, Северский р-н, Смоленская ст-ца, Сиреневая (Садовод-2 тер. СНТ) ул, уч 29а
5.2.	Дополнительные сведения о местоположении	—
6.	Иные сведения	—

3. Пояснения к сведениям об объекте недвижимости с кадастровым номером 23:26:0000000:1662 :

1.	—

1. Сведения о характерных точках контура объекта недвижимости с кадастровым номером 23:26:0000000:1436 :

Система координат МСК 23, зона 1 Зона № 1

Обозначение характерных точек границ	Содержатся в Едином государственном реестре недвижимости			Определены в ходе выполнения комплексных кадастровых работ			Метод определения координат	Формулы, примененные для расчета средней квадратической погрешности определения координат характерных точек (Mt), м, с подставленными в такие формулы значениями и итоговые (вычисленные) значения Mt, м
	координаты, м		Радиус, м	координаты, м		Радиус, м		
	X	Y	R	X	Y	R		
1	2	3	4	5	6	7	8	9
н109660О	—	—	—	456 479,24	1 367 471,41	—	Метод спутниковых геодезических измерений (определений)	√(m0^2 + m1^2) = √(0,07^2 + 0,07^2) = 0,10
н109661О	—	—	—	456 471,74	1 367 469,67	—		
н109662О	—	—	—	456 473,15	1 367 463,59	—		

1	2	3	4	5	6	7	8	9
н109663О	—	—	—	456 480,65	1 367 465,33	—	Метод спутниковых геодезических измерений (определений)	√(m0^2 + m1^2) = √(0,07^2 + 0,07^2) = 0,10
н109660О	—	—	—	456 479,24	1 367 471,41	—		

2. Сведения о характеристиках объекта недвижимости с кадастровым номером 23:26:0000000:1436 :

№ п/п	Наименование характеристики	Значение характеристики
1	2	3
1.	Вид объекта недвижимости	Здание
2.	Ранее присвоенный государственный учетный номер (инвентарный) здания, сооружения, объекта незавершенного строительства	—
3.	Кадастровый номер земельного участка (земельных участков), в границах которого (которых) расположены здание, сооружение, объект незавершенного строительства	23:26:1001002:28
4.	Уникальный учетный номер кадастрового квартала, в границах которого расположены здание, сооружение, объект незавершенного строительства	23:26:1001002
5.	Адрес здания, сооружения, объекта незавершенного строительства	—
5.1.	Сведения о местоположении здания, сооружения, объекта незавершенного строительства (при отсутствии адреса) в структурированном в соответствии с федеральной информационной адресной системой виде	Российская Федерация, Краснодарский край, Северский р-н, Смоленская ст-ца, Цветочная (Садовод-2 тер. СНТ) ул, уч 40а
5.2.	Дополнительные сведения о местоположении	—
6.	Иные сведения	—

3. Пояснения к сведениям об объекте недвижимости с кадастровым номером 23:26:0000000:1436 :

1.	—

1. Сведения о характерных точках контура объекта недвижимости с кадастровым номером 23:26:0000000:2898 :

Система координат МСК 23, зона 1 Зона № 1

Обозначение характерных точек границ	Содержатся в Едином государственном реестре недвижимости			Определены в ходе выполнения комплексных кадастровых работ			Метод определения координат	Формулы, примененные для расчета средней квадратической погрешности определения координат характерных точек (Mt), м, с подставленными в такие формулы значениями и итоговые (вычисленные) значения Mt, м
	координаты, м		Радиус, м	координаты, м		Радиус, м		
	X	Y	R	X	Y	R		
1	2	3	4	5	6	7	8	9
н109816О	—	—	—	456 765,95	1 367 504,19	—	Метод спутниковых геодезических измерений (определений)	√(m0^2 + m1^2) = √(0,07^2 + 0,07^2) = 0,10
н109817О	—	—	—	456 760,84	1 367 503,14	—		
н109818О	—	—	—	456 761,75	1 367 498,67	—		
н109819О	—	—	—	456 766,87	1 367 499,71	—		
н109816О	—	—	—	456 765,95	1 367 504,19	—		

2. Сведения о характеристиках объекта недвижимости с кадастровым номером 23:26:0000000:2898 :

№ п/п	Наименование характеристики	Значение характеристики
1	2	3
1.	Вид объекта недвижимости	Здание
2.	Ранее присвоенный государственный учетный номер (инвентарный) здания, сооружения, объекта незавершенного строительства	—
3.	Кадастровый номер земельного участка (земельных участков), в границах которого (которых) расположены здание, сооружение, объект незавершенного строительства	23:26:1001002:494
4.	Уникальный учетный номер кадастрового квартала, в границах которого расположены здание, сооружение, объект незавершенного строительства	23:26:1001002

1	2	3
5.	Адрес здания, сооружения, объекта незавершенного строительства	—
5.1.	Сведения о местоположении здания, сооружения, объекта незавершенного строительства (при отсутствии адреса) в структурированном в соответствии с федеральной информационной адресной системой виде	Российская Федерация, Краснодарский край, Северский р-н, Смоленская ст-ца, Цветочная (Садовод-2 тер. СНТ) ул, уч 45а
5.2.	Дополнительные сведения о местоположении	—
6.	Иные сведения	—

3. Пояснения к сведениям об объекте недвижимости с кадастровым номером 23:26:0000000:2898 :

1.	—

1. Сведения о характерных точках контура объекта недвижимости с кадастровым номером 23:26:0000000:2385 :

Система координат МСК 23, зона 1 Зона № 1

Обозначение характерных точек границ	Содержатся в Едином государственном реестре недвижимости			Определены в ходе выполнения комплексных кадастровых работ			Метод определения координат	Формулы, примененные для расчета средней квадратической погрешности определения координат характерных точек (Mt), м, с подставленными в такие формулы значениями и итоговые (вычисленные) значения Mt, м
	координаты, м		Радиус, м	координаты, м		Радиус, м		
	X	Y	R	X	Y	R		
1	2	3	4	5	6	7	8	9
н109756О	—	—	—	456 748,89	1 367 504,49	—	Метод спутниковых геодезических измерений (определений)	√(m0^2 + m1^2) = √(0,07^2 + 0,07^2) = 0,10
н109757О	—	—	—	456 755,51	1 367 505,84	—		
н109758О	—	—	—	456 754,49	1 367 510,83	—		
н109759О	—	—	—	456 747,87	1 367 509,48	—		
н109756О	—	—	—	456 748,89	1 367 504,49	—		

2. Сведения о характеристиках объекта недвижимости с кадастровым номером 23:26:0000000:2385 :

№ п/п	Наименование характеристики	Значение характеристики
1	2	3
1.	Вид объекта недвижимости	Здание

1	2	3
2.	Ранее присвоенный государственный учетный номер (инвентарный) здания, сооружения, объекта незавершенного строительства	—
3.	Кадастровый номер земельного участка (земельных участков), в границах которого (которых) расположены здание, сооружение, объект незавершенного строительства	23:26:1001002:67
4.	Уникальный учетный номер кадастрового квартала, в границах которого расположены здание, сооружение, объект незавершенного строительства	23:26:1001002
5.	Адрес здания, сооружения, объекта незавершенного строительства	—
5.1.	Сведения о местоположении здания, сооружения, объекта незавершенного строительства (при отсутствии адреса) в структурированном в соответствии с федеральной информационной адресной системой виде	Российская Федерация, Краснодарский край, Северский р-н, Смоленская ст-ца, Цветочная (Садовод-2 тер. СНТ) ул, уч 46
5.2.	Дополнительные сведения о местоположении	—
6.	Иные сведения	—

3. Пояснения к сведениям об объекте недвижимости с кадастровым номером 23:26:0000000:2385 :

1.	—

1. Сведения о характерных точках контура объекта недвижимости с кадастровым номером 23:26:0000000:1725 :

Система координат МСК 23, зона 1 Зона № 1

Обозначение характерных точек границ	Содержатся в Едином государственном реестре недвижимости			Определены в ходе выполнения комплексных кадастровых работ			Метод определения координат	Формулы, примененные для расчета средней квадратической погрешности определения координат характерных точек (Mt), м, с подставленными в такие формулы значениями и итоговые (вычисленные) значения Mt, м
	координаты, м		Радиус, м	координаты, м		Радиус, м		
	X	Y	R	X	Y	R		
1	2	3	4	5	6	7	8	9
н109704О	—	—	—	456 444,59	1 367 443,56	—	Метод спутниковых геодезических измерений (определений)	√(m0^2 + m1^2) = √(0,07^2 + 0,07^2) = 0,10
н109705О	—	—	—	456 446,28	1 367 435,53	—		
н109706О	—	—	—	456 452,61	1 367 436,86	—		

1	2	3	4	5	6	7	8	9
н109707О	—	—	—	456 450,92	1 367 444,89	—	Метод спутниковых геодезических измерений (определений)	√(m0^2 + m1^2) = √(0,07^2 + 0,07^2) = 0,10
н109704О	—	—	—	456 444,59	1 367 443,56	—		

2. Сведения о характеристиках объекта недвижимости с кадастровым номером 23:26:0000000:1725 :

№ п/п	Наименование характеристики	Значение характеристики
1	2	3
1.	Вид объекта недвижимости	Здание
2.	Ранее присвоенный государственный учетный номер (инвентарный) здания, сооружения, объекта незавершенного строительства	—
3.	Кадастровый номер земельного участка (земельных участков), в границах которого (которых) расположены здание, сооружение, объект незавершенного строительства	23:26:1001002:674
4.	Уникальный учетный номер кадастрового квартала, в границах которого расположены здание, сооружение, объект незавершенного строительства	23:26:1001002
5.	Адрес здания, сооружения, объекта незавершенного строительства	—
5.1.	Сведения о местоположении здания, сооружения, объекта незавершенного строительства (при отсутствии адреса) в структурированном в соответствии с федеральной информационной адресной системой виде	Российская Федерация, Краснодарский край, Северский р-н, Смоленская ст-ца, Цветочная (Садовод-2 тер. СНТ) ул, уч 56а
5.2.	Дополнительные сведения о местоположении	—
6.	Иные сведения	—

3. Пояснения к сведениям об объекте недвижимости с кадастровым номером 23:26:0000000:1725 :

1.	—

1. Сведения о характерных точках контура объекта недвижимости с кадастровым номером 23:26:0000000:2881 :

Система координат МСК 23, зона 1 Зона № 1

Обозначение характерных точек границ	Содержатся в Едином государственном реестре недвижимости			Определены в ходе выполнения комплексных кадастровых работ			Метод определения координат	Формулы, примененные для расчета средней квадратической погрешности определения координат характерных точек (Mt), м, с подставленными в такие формулы значениями и итоговые (вычисленные) значения Mt, м
	координаты, м		Радиус, м	координаты, м		Радиус, м		
	X	Y	R	X	Y	R		
1	2	3	4	5	6	7	8	9
н109808О	—	—	—	456 418,72	1 367 438,90	—	Метод спутниковых геодезических измерений (определений)	√(m0^2 + m1^2) = √(0,07^2 + 0,07^2) = 0,10
н109809О	—	—	—	456 412,69	1 367 437,61	—		
н109810О	—	—	—	456 414,07	1 367 431,16	—		
н109811О	—	—	—	456 420,10	1 367 432,46	—		
н109808О	—	—	—	456 418,72	1 367 438,90	—		

2. Сведения о характеристиках объекта недвижимости с кадастровым номером 23:26:0000000:2881 :

№ п/п	Наименование характеристики	Значение характеристики
1	2	3
1.	Вид объекта недвижимости	Здание
2.	Ранее присвоенный государственный учетный номер (инвентарный) здания, сооружения, объекта незавершенного строительства	—
3.	Кадастровый номер земельного участка (земельных участков), в границах которого (которых) расположены здание, сооружение, объект незавершенного строительства	23:26:1001002:421
4.	Уникальный учетный номер кадастрового квартала, в границах которого расположены здание, сооружение, объект незавершенного строительства	23:26:1001002

1	2	3
5.	Адрес здания, сооружения, объекта незавершенного строительства	—
5.1.	Сведения о местоположении здания, сооружения, объекта незавершенного строительства (при отсутствии адреса) в структурированном в соответствии с федеральной информационной адресной системой виде	Российская Федерация, Краснодарский край, Северский р-н, Смоленская ст-ца, Цветочная (Садовод-2 тер. СНТ) ул, уч 57
5.2.	Дополнительные сведения о местоположении	—
6.	Иные сведения	—

3. Пояснения к сведениям об объекте недвижимости с кадастровым номером 23:26:0000000:2881 :

1.	—

1. Сведения о характерных точках контура объекта недвижимости с кадастровым номером 23:26:0000000:1248 :

Система координат МСК 23, зона 1 Зона № 1

Обозначение характерных точек границ	Содержатся в Едином государственном реестре недвижимости			Определены в ходе выполнения комплексных кадастровых работ			Метод определения координат	Формулы, примененные для расчета средней квадратической погрешности определения координат характерных точек (Mt), м, с подставленными в такие формулы значениями и итоговые (вычисленные) значения Mt, м
	координаты, м		Радиус, м	координаты, м		Радиус, м		
	X	Y	R	X	Y	R		
1	2	3	4	5	6	7	8	9
н109644О	—	—	—	456 400,33	1 367 434,73	—	Метод спутниковых геодезических измерений (определений)	√(m0^2 + m1^2) = √(0,07^2 + 0,07^2) = 0,10
н109645О	—	—	—	456 402,63	1 367 424,66	—		
н109646О	—	—	—	456 409,91	1 367 426,32	—		
н109647О	—	—	—	456 407,61	1 367 436,39	—		
н109644О	—	—	—	456 400,33	1 367 434,73	—		

2. Сведения о характеристиках объекта недвижимости с кадастровым номером 23:26:0000000:1248 :

№ п/п	Наименование характеристики	Значение характеристики
1	2	3
1.	Вид объекта недвижимости	Здание

1	2	3
2.	Ранее присвоенный государственный учетный номер (инвентарный) здания, сооружения, объекта незавершенного строительства	—
3.	Кадастровый номер земельного участка (земельных участков), в границах которого (которых) расположены здание, сооружение, объект незавершенного строительства	23:26:1001002:54
4.	Уникальный учетный номер кадастрового квартала, в границах которого расположены здание, сооружение, объект незавершенного строительства	23:26:1001002
5.	Адрес здания, сооружения, объекта незавершенного строительства	—
5.1.	Сведения о местоположении здания, сооружения, объекта незавершенного строительства (при отсутствии адреса) в структурированном в соответствии с федеральной информационной адресной системой виде	Российская Федерация, Краснодарский край, Северский р-н, Смоленская ст-ца, Цветочная (Садовод-2 тер. СНТ) ул, уч 57а
5.2.	Дополнительные сведения о местоположении	—
6.	Иные сведения	—

3. Пояснения к сведениям об объекте недвижимости с кадастровым номером 23:26:0000000:1248 :

1.	—

1. Сведения о характерных точках контура объекта недвижимости с кадастровым номером 23:26:0000000:841 :

Система координат МСК 23, зона 1 Зона № 1

Обозначение характерных точек границ	Содержатся в Едином государственном реестре недвижимости			Определены в ходе выполнения комплексных кадастровых работ			Метод определения координат	Формулы, примененные для расчета средней квадратической погрешности определения координат характерных точек (Mt), м, с подставленными в такие формулы значениями и итоговые (вычисленные) значения Mt, м
	координаты, м		Радиус, м	координаты, м		Радиус, м		
	X	Y	R	X	Y	R		
1	2	3	4	5	6	7	8	9
н109559O	—	—	—	456 391,17	1 367 431,52	—	Метод спутниковых геодезических измерений (определений)	√(m0^2 + m1^2) = √(0,07^2 + 0,07^2) = 0,10
н109560O	—	—	—	456 392,62	1 367 425,42	—		
н109561O	—	—	—	456 398,61	1 367 426,84	—		

1	2	3	4	5	6	7	8	9
н109562О	—	—	—	456 397,16	1 367 432,94	—	Метод спутниковых геодезических измерений (определений)	√(m0^2 + m1^2) = √(0,07^2 + 0,07^2) = 0,10
н109559О	—	—	—	456 391,17	1 367 431,52	—		

2. Сведения о характеристиках объекта недвижимости с кадастровым номером 23:26:0000000:841 :

№ п/п	Наименование характеристики	Значение характеристики
1	2	3
1.	Вид объекта недвижимости	Здание
2.	Ранее присвоенный государственный учетный номер (инвентарный) здания, сооружения, объекта незавершенного строительства	—
3.	Кадастровый номер земельного участка (земельных участков), в границах которого (которых) расположены здание, сооружение, объект незавершенного строительства	23:26:1001002:462
4.	Уникальный учетный номер кадастрового квартала, в границах которого расположены здание, сооружение, объект незавершенного строительства	23:26:1001002
5.	Адрес здания, сооружения, объекта незавершенного строительства	—
5.1.	Сведения о местоположении здания, сооружения, объекта незавершенного строительства (при отсутствии адреса) в структурированном в соответствии с федеральной информационной адресной системой виде	Российская Федерация, Краснодарский край, Северский р-н, Смоленская ст-ца, Цветочная (Садовод-2 тер. СНТ) ул, уч 58
5.2.	Дополнительные сведения о местоположении	—
6.	Иные сведения	—

3. Пояснения к сведениям об объекте недвижимости с кадастровым номером 23:26:0000000:841 :

1.	—

1. Сведения о характерных точках контура объекта недвижимости с кадастровым номером 23:26:0000000:2830 :

Система координат МСК 23, зона 1 Зона № 1

Обозначение характерных точек границ	Содержатся в Едином государственном реестре недвижимости			Определены в ходе выполнения комплексных кадастровых работ			Метод определения координат	Формулы, примененные для расчета средней квадратической погрешности определения координат характерных точек (Mt), м, с подставленными в такие формулы значениями и итоговые (вычисленные) значения Mt, м
	координаты, м		Радиус, м	координаты, м		Радиус, м		
	X	Y	R	X	Y	R		
1	2	3	4	5	6	7	8	9
н109803О	—	—	—	456 624,11	1 367 494,90	—	Метод спутниковых геодезических измерений (определений)	√(m0^2 + m1^2) = √(0,07^2 + 0,07^2) = 0,10
н109804О	—	—	—	456 630,17	1 367 496,69	—		
н109805О	—	—	—	456 628,25	1 367 503,17	—		
н109806О	—	—	—	456 622,20	1 367 501,38	—		
н109803О	—	—	—	456 624,11	1 367 494,90	—		

2. Сведения о характеристиках объекта недвижимости с кадастровым номером 23:26:0000000:2830 :

№ п/п	Наименование характеристики	Значение характеристики
1	2	3
1.	Вид объекта недвижимости	Здание
2.	Ранее присвоенный государственный учетный номер (инвентарный) здания, сооружения, объекта незавершенного строительства	—
3.	Кадастровый номер земельного участка (земельных участков), в границах которого (которых) расположены здание, сооружение, объект незавершенного строительства	23:26:1001002:65
4.	Уникальный учетный номер кадастрового квартала, в границах которого расположены здание, сооружение, объект незавершенного строительства	23:26:1001002

1	2	3
5.	Адрес здания, сооружения, объекта незавершенного строительства	—
5.1.	Сведения о местоположении здания, сооружения, объекта незавершенного строительства (при отсутствии адреса) в структурированном в соответствии с федеральной информационной адресной системой виде	Российская Федерация, Краснодарский край, Северский р-н, Смоленская ст-ца, Цветочная (Садовод-2 тер. СНТ) ул, уч 35
5.2.	Дополнительные сведения о местоположении	—
6.	Иные сведения	—

3. Пояснения к сведениям об объекте недвижимости с кадастровым номером 23:26:0000000:2830 :

1.	—

1. Сведения о характерных точках контура объекта недвижимости с кадастровым номером 23:26:0000000:1919 :

Система координат МСК 23, зона 1 Зона № 1

Обозначение характерных точек границ	Содержатся в Едином государственном реестре недвижимости			Определены в ходе выполнения комплексных кадастровых работ			Метод определения координат	Формулы, примененные для расчета средней квадратической погрешности определения координат характерных точек (Mt), м, с подставленными в такие формулы значениями и итоговые (вычисленные) значения Mt, м
	координаты, м		Радиус, м	координаты, м		Радиус, м		
	X	Y	R	X	Y	R		
1	2	3	4	5	6	7	8	9
н109736О	—	—	—	456 737,61	1 367 413,51	—	Метод спутниковых геодезических измерений (определений)	√(m0^2 + m1^2) = √(0,07^2 + 0,07^2) = 0,10
н109737О	—	—	—	456 743,29	1 367 415,07	—		
н109738О	—	—	—	456 742,12	1 367 419,32	—		
н109739О	—	—	—	456 736,44	1 367 417,76	—		
н109736О	—	—	—	456 737,61	1 367 413,51	—		

2. Сведения о характеристиках объекта недвижимости с кадастровым номером 23:26:0000000:1919 :

№ п/п	Наименование характеристики	Значение характеристики
1	2	3
1.	Вид объекта недвижимости	Здание

1	2	3
2.	Ранее присвоенный государственный учетный номер (инвентарный) здания, сооружения, объекта незавершенного строительства	—
3.	Кадастровый номер земельного участка (земельных участков), в границах которого (которых) расположены здание, сооружение, объект незавершенного строительства	23:26:1001002:288
4.	Уникальный учетный номер кадастрового квартала, в границах которого расположены здание, сооружение, объект незавершенного строительства	23:26:1001002
5.	Адрес здания, сооружения, объекта незавершенного строительства	—
5.1.	Сведения о местоположении здания, сооружения, объекта незавершенного строительства (при отсутствии адреса) в структурированном в соответствии с федеральной информационной адресной системой виде	Российская Федерация, Краснодарский край, Северский р-н
5.2.	Дополнительные сведения о местоположении	с/т Садовод-2 № 90 а
6.	Иные сведения	—

3. Пояснения к сведениям об объекте недвижимости с кадастровым номером 23:26:0000000:1919 :

1.	—

1. Сведения о характерных точках контура объекта недвижимости с кадастровым номером 23:26:0000000:562 :

Система координат МСК 23, зона 1 Зона № 1

Обозначение характерных точек границ	Содержатся в Едином государственном реестре недвижимости			Определены в ходе выполнения комплексных кадастровых работ			Метод определения координат	Формулы, примененные для расчета средней квадратической погрешности определения координат характерных точек (Mt), м, с подставленными в такие формулы значениями и итоговые (вычисленные) значения Mt, м
	координаты, м		Радиус, м	координаты, м		Радиус, м		
	X	Y	R	X	Y	R		
1	2	3	4	5	6	7	8	9
н109525О	—	—	—	456 468,74	1 367 670,47	—	Метод спутниковых геодезических измерений (определений)	√(m0^2 + m1^2) = √(0,07^2 + 0,07^2) = 0,10
н109526О	—	—	—	456 468,53	1 367 675,05	—		
н109527О	—	—	—	456 464,82	1 367 674,88	—		

1	2	3	4	5	6	7	8	9
н109528О	—	—	—	456 465,03	1 367 670,30	—	Метод спутниковых геодезических измерений (определений)	√(m0^2 + m1^2) = √(0,07^2 + 0,07^2) = 0,10
н109525О	—	—	—	456 468,74	1 367 670,47	—		

2. Сведения о характеристиках объекта недвижимости с кадастровым номером 23:26:0000000:562 :

№ п/п	Наименование характеристики	Значение характеристики
1	2	3
1.	Вид объекта недвижимости	Здание
2.	Ранее присвоенный государственный учетный номер (инвентарный) здания, сооружения, объекта незавершенного строительства	—
3.	Кадастровый номер земельного участка (земельных участков), в границах которого (которых) расположены здание, сооружение, объект незавершенного строительства	23:26:1001002:339
4.	Уникальный учетный номер кадастрового квартала, в границах которого расположены здание, сооружение, объект незавершенного строительства	23:26:1001002, 23:26:0000000
5.	Адрес здания, сооружения, объекта незавершенного строительства	—
5.1.	Сведения о местоположении здания, сооружения, объекта незавершенного строительства (при отсутствии адреса) в структурированном в соответствии с федеральной информационной адресной системой виде	Российская Федерация, Краснодарский край, Северский р-н, Смоленская ст-ца, уч 122
5.2.	Дополнительные сведения о местоположении	—
6.	Иные сведения	—

3. Пояснения к сведениям об объекте недвижимости с кадастровым номером 23:26:0000000:562 :

1.	—

1. Сведения о характерных точках контура объекта недвижимости с кадастровым номером 23:26:0000000:2337 :

Система координат МСК 23, зона 1 Зона № 1

Обозначение характерных точек границ	Содержатся в Едином государственном реестре недвижимости			Определены в ходе выполнения комплексных кадастровых работ			Метод определения координат	Формулы, примененные для расчета средней квадратической погрешности определения координат характерных точек (Mt), м, с подставленными в такие формулы значениями и итоговые (вычисленные) значения Mt, м
	координаты, м		Радиус, м	координаты, м		Радиус, м		
	X	Y	R	X	Y	R		
1	2	3	4	5	6	7	8	9
н110156О	—	—	—	456 784,49	1 367 741,37	—	Метод спутниковых геодезических измерений (определений)	√(m0^2 + m1^2) = √(0,07^2 + 0,07^2) = 0,10
н110157О	—	—	—	456 783,60	1 367 746,44	—		
н110158О	—	—	—	456 780,08	1 367 745,83	—		
н110159О	—	—	—	456 780,97	1 367 740,75	—		
н110156О	—	—	—	456 784,49	1 367 741,37	—		

2. Сведения о характеристиках объекта недвижимости с кадастровым номером 23:26:0000000:2337 :

№ п/п	Наименование характеристики	Значение характеристики
1	2	3
1.	Вид объекта недвижимости	Здание
2.	Ранее присвоенный государственный учетный номер (инвентарный) здания, сооружения, объекта незавершенного строительства	—
3.	Кадастровый номер земельного участка (земельных участков), в границах которого (которых) расположены здание, сооружение, объект незавершенного строительства	23:26:1001002:202
4.	Уникальный учетный номер кадастрового квартала, в границах которого расположены здание, сооружение, объект незавершенного строительства	23:26:1001002

1	2	3
5.	Адрес здания, сооружения, объекта незавершенного строительства	—
5.1.	Сведения о местоположении здания, сооружения, объекта незавершенного строительства (при отсутствии адреса) в структурированном в соответствии с федеральной информационной адресной системой виде	Российская Федерация, Краснодарский край, Северский р-н, Октябрьский п, Дружба снт, уч 25
5.2.	Дополнительные сведения о местоположении	—
6.	Иные сведения	—

3. Пояснения к сведениям об объекте недвижимости с кадастровым номером 23:26:0000000:2337 :

1.	—

1. Сведения о характерных точках контура объекта недвижимости с кадастровым номером 23:26:0000000:2031 :

Система координат МСК 23, зона 1 Зона № 1

Обозначение характерных точек границ	Содержатся в Едином государственном реестре недвижимости			Определены в ходе выполнения комплексных кадастровых работ			Метод определения координат	Формулы, примененные для расчета средней квадратической погрешности определения координат характерных точек (Mt), м, с подставленными в такие формулы значениями и итоговые (вычисленные) значения Mt, м
	координаты, м		Радиус, м	координаты, м		Радиус, м		
	X	Y	R	X	Y	R		
1	2	3	4	5	6	7	8	9
н110152О	—	—	—	456 874,58	1 367 848,74	—	Метод спутниковых геодезических измерений (определений)	√(m0^2 + m1^2) = √(0,07^2 + 0,07^2) = 0,10
н110153О	—	—	—	456 873,57	1 367 857,42	—		
н110154О	—	—	—	456 867,28	1 367 856,69	—		
н110155О	—	—	—	456 868,29	1 367 848,01	—		
н110152О	—	—	—	456 874,58	1 367 848,74	—		

2. Сведения о характеристиках объекта недвижимости с кадастровым номером 23:26:0000000:2031 :

№ п/п	Наименование характеристики	Значение характеристики
1	2	3
1.	Вид объекта недвижимости	Здание

1	2	3
2.	Ранее присвоенный государственный учетный номер (инвентарный) здания, сооружения, объекта незавершенного строительства	—
3.	Кадастровый номер земельного участка (земельных участков), в границах которого (которых) расположены здание, сооружение, объект незавершенного строительства	23:26:1001002:236
4.	Уникальный учетный номер кадастрового квартала, в границах которого расположены здание, сооружение, объект незавершенного строительства	23:26:1001002
5.	Адрес здания, сооружения, объекта незавершенного строительства	—
5.1.	Сведения о местоположении здания, сооружения, объекта незавершенного строительства (при отсутствии адреса) в структурированном в соответствии с федеральной информационной адресной системой виде	Российская Федерация, Краснодарский край, Северский р-н, Октябрьский п, Дружба снт, уч 62
5.2.	Дополнительные сведения о местоположении	—
6.	Иные сведения	—

3. Пояснения к сведениям об объекте недвижимости с кадастровым номером 23:26:0000000:2031 :

1.	—

1. Сведения о характерных точках контура объекта недвижимости с кадастровым номером 23:26:0000000:586 :

Система координат МСК 23, зона 1 Зона № 1

Обозначение характерных точек границ	Содержатся в Едином государственном реестре недвижимости			Определены в ходе выполнения комплексных кадастровых работ			Метод определения координат	Формулы, примененные для расчета средней квадратической погрешности определения координат характерных точек (Mt), м, с подставленными в такие формулы значениями и итоговые (вычисленные) значения Mt, м
	координаты, м		Радиус, м	координаты, м		Радиус, м		
	X	Y	R	X	Y	R		
1	2	3	4	5	6	7	8	9
н110128О	—	—	—	456 828,41	1 367 744,62	—	Метод спутниковых геодезических измерений (определений)	√(m0^2 + m1^2) = √(0,07^2 + 0,07^2) = 0,10
н110129О	—	—	—	456 829,37	1 367 736,74	—		
н110130О	—	—	—	456 833,89	1 367 737,29	—		

1	2	3	4	5	6	7	8	9
н11013 1О	—	—	—	456 832,93	1 367 745,17	—	Метод спутниковых геодезических измерений (определений)	√(m0^2 + m1^2) = √(0,07^2 + 0,07^2) = 0,10
н11012 8О	—	—	—	456 828,41	1 367 744,62	—		

2. Сведения о характеристиках объекта недвижимости с кадастровым номером 23:26:0000000:586 :

№ п/п	Наименование характеристики	Значение характеристики
1	2	3
1.	Вид объекта недвижимости	Здание
2.	Ранее присвоенный государственный учетный номер (инвентарный) здания, сооружения, объекта незавершенного строительства	—
3.	Кадастровый номер земельного участка (земельных участков), в границах которого (которых) расположены здание, сооружение, объект незавершенного строительства	23:26:1001002:193
4.	Уникальный учетный номер кадастрового квартала, в границах которого расположены здание, сооружение, объект незавершенного строительства	23:26:1001002
5.	Адрес здания, сооружения, объекта незавершенного строительства	—
5.1.	Сведения о местоположении здания, сооружения, объекта незавершенного строительства (при отсутствии адреса) в структурированном в соответствии с федеральной информационной адресной системой виде	Российская Федерация, Краснодарский край, Северский р-н, Октябрьский п, Дружба снт, уч 13
5.2.	Дополнительные сведения о местоположении	—
6.	Иные сведения	—

3. Пояснения к сведениям об объекте недвижимости с кадастровым номером 23:26:0000000:586 :

1.	—

1. Сведения о характерных точках контура объекта недвижимости с кадастровым номером 23:26:0000000:2829 :

Система координат МСК 23, зона 1 Зона № 1

Обозначение характерных точек границ	Содержатся в Едином государственном реестре недвижимости			Определены в ходе выполнения комплексных кадастровых работ			Метод определения координат	Формулы, примененные для расчета средней квадратической погрешности определения координат характерных точек (Mt), м, с подставленными в такие формулы значениями и итоговые (вычисленные) значения Mt, м
	координаты, м		Радиус, м	координаты, м		Радиус, м		
	X	Y	R	X	Y	R		
1	2	3	4	5	6	7	8	9
н110164О	—	—	—	456 775,24	1 367 841,81	—	Метод спутниковых геодезических измерений (определений)	√(m0^2 + m1^2) = √(0,07^2 + 0,07^2) = 0,10
н110165О	—	—	—	456 765,85	1 367 839,86	—		
н110166О	—	—	—	456 768,36	1 367 827,76	—		
н110167О	—	—	—	456 777,75	1 367 829,71	—		
н110164О	—	—	—	456 775,24	1 367 841,81	—		

2. Сведения о характеристиках объекта недвижимости с кадастровым номером 23:26:0000000:2829 :

№ п/п	Наименование характеристики	Значение характеристики
1	2	3
1.	Вид объекта недвижимости	Здание
2.	Ранее присвоенный государственный учетный номер (инвентарный) здания, сооружения, объекта незавершенного строительства	—
3.	Кадастровый номер земельного участка (земельных участков), в границах которого (которых) расположены здание, сооружение, объект незавершенного строительства	23:26:1001002:230
4.	Уникальный учетный номер кадастрового квартала, в границах которого расположены здание, сооружение, объект незавершенного строительства	23:26:1001002

1	2	3
5.	Адрес здания, сооружения, объекта незавершенного строительства	—
5.1.	Сведения о местоположении здания, сооружения, объекта незавершенного строительства (при отсутствии адреса) в структурированном в соответствии с федеральной информационной адресной системой виде	Российская Федерация, Краснодарский край, Северский р-н, Октябрьский п, Дружба снт, уч 55
5.2.	Дополнительные сведения о местоположении	—
6.	Иные сведения	—

3. Пояснения к сведениям об объекте недвижимости с кадастровым номером 23:26:0000000:2829 :

1.	—

1. Сведения о характерных точках контура объекта недвижимости с кадастровым номером 23:26:0000000:2404 :

Система координат МСК 23, зона 1 Зона № 1

Обозначение характерных точек границ	Содержатся в Едином государственном реестре недвижимости			Определены в ходе выполнения комплексных кадастровых работ			Метод определения координат	Формулы, примененные для расчета средней квадратической погрешности определения координат характерных точек (Mt), м, с подставленными в такие формулы значениями и итоговые (вычисленные) значения Mt, м
	координаты, м		Радиус, м	координаты, м		Радиус, м		
	X	Y	R	X	Y	R		
1	2	3	4	5	6	7	8	9
н110160О	—	—	—	456 904,89	1 367 860,42	—	Метод спутниковых геодезических измерений (определений)	√(m0^2 + m1^2) = √(0,07^2 + 0,07^2) = 0,10
н110161О	—	—	—	456 906,19	1 367 853,90	—		
н110162О	—	—	—	456 910,47	1 367 854,76	—		
н110163О	—	—	—	456 909,17	1 367 861,27	—		
н110160О	—	—	—	456 904,89	1 367 860,42	—		

2. Сведения о характеристиках объекта недвижимости с кадастровым номером 23:26:0000000:2404 :

№ п/п	Наименование характеристики	Значение характеристики
1	2	3
1.	Вид объекта недвижимости	Здание

1	2	3
2.	Ранее присвоенный государственный учетный номер (инвентарный) здания, сооружения, объекта незавершенного строительства	—
3.	Кадастровый номер земельного участка (земельных участков), в границах которого (которых) расположены здание, сооружение, объект незавершенного строительства	23:26:1001002:17
4.	Уникальный учетный номер кадастрового квартала, в границах которого расположены здание, сооружение, объект незавершенного строительства	23:26:1001002
5.	Адрес здания, сооружения, объекта незавершенного строительства	—
5.1.	Сведения о местоположении здания, сооружения, объекта незавершенного строительства (при отсутствии адреса) в структурированном в соответствии с федеральной информационной адресной системой виде	Российская Федерация, Краснодарский край, Северский р-н, Октябрьский п, Дружба снт, уч 65
5.2.	Дополнительные сведения о местоположении	—
6.	Иные сведения	—

3. Пояснения к сведениям об объекте недвижимости с кадастровым номером 23:26:0000000:2404 :

1.	—

1. Сведения о характерных точках контура объекта недвижимости с кадастровым номером 23:26:0000000:1585 :

Система координат МСК 23, зона 1 Зона № 1

Обозначение характерных точек границ	Содержатся в Едином государственном реестре недвижимости			Определены в ходе выполнения комплексных кадастровых работ			Метод определения координат	Формулы, примененные для расчета средней квадратической погрешности определения координат характерных точек (Mt), м, с подставленными в такие формулы значениями и итоговые (вычисленные) значения Mt, м
	координаты, м		Радиус, м	координаты, м		Радиус, м		
	X	Y	R	X	Y	R		
1	2	3	4	5	6	7	8	9
н110148О	—	—	—	456 889,51	1 367 777,07	—	Метод спутниковых геодезических измерений (определений)	√(m0^2 + m1^2) = √(0,07^2 + 0,07^2) = 0,10
н110149О	—	—	—	456 883,62	1 367 775,72	—		
н110150О	—	—	—	456 885,45	1 367 767,71	—		

1	2	3	4	5	6	7	8	9
н110151О	—	—	—	456 891,35	1 367 769,06	—	Метод спутниковых геодезических измерений (определений)	√(m0^2 + m1^2) = √(0,07^2 + 0,07^2) = 0,10
н110148О	—	—	—	456 889,51	1 367 777,07	—		

2. Сведения о характеристиках объекта недвижимости с кадастровым номером 23:26:0000000:1585 :

№ п/п	Наименование характеристики	Значение характеристики
1	2	3
1.	Вид объекта недвижимости	Здание
2.	Ранее присвоенный государственный учетный номер (инвентарный) здания, сооружения, объекта незавершенного строительства	—
3.	Кадастровый номер земельного участка (земельных участков), в границах которого (которых) расположены здание, сооружение, объект незавершенного строительства	23:26:1001002:708
4.	Уникальный учетный номер кадастрового квартала, в границах которого расположены здание, сооружение, объект незавершенного строительства	23:26:1001002
5.	Адрес здания, сооружения, объекта незавершенного строительства	—
5.1.	Сведения о местоположении здания, сооружения, объекта незавершенного строительства (при отсутствии адреса) в структурированном в соответствии с федеральной информационной адресной системой виде	Российская Федерация, Краснодарский край, Северский р-н, Октябрьский п, Дружба снт, уч 32
5.2.	Дополнительные сведения о местоположении	—
6.	Иные сведения	—

3. Пояснения к сведениям об объекте недвижимости с кадастровым номером 23:26:0000000:1585 :

1.	—

1. Сведения о характерных точках контура объекта недвижимости с кадастровым номером 23:26:0000000:821 :

Система координат МСК 23, зона 1 Зона № 1

Обозначение характерных точек границ	Содержатся в Едином государственном реестре недвижимости			Определены в ходе выполнения комплексных кадастровых работ			Метод определения координат	Формулы, примененные для расчета средней квадратической погрешности определения координат характерных точек (Mt), м, с подставленными в такие формулы значениями и итоговые (вычисленные) значения Mt, м
	координаты, м		Радиус, м	координаты, м		Радиус, м		
	X	Y	R	X	Y	R		
1	2	3	4	5	6	7	8	9
н11014 5О	—	—	—	456 777,77	1 367 754,86	—	Метод спутниковых геодезических измерений (определений)	√(m0^2 + m1^2) = √(0,07^2 + 0,07^2) = 0,10
н11013 6О	—	—	—	456 778,56	1 367 750,31	—		
н11014 6О	—	—	—	456 776,72	1 367 749,99	—		
н11014 7О	—	—	—	456 777,84	1 367 744,10	—		
н11013 5О	—	—	—	456 771,08	1 367 742,81	—		
н11013 4О	—	—	—	456 769,09	1 367 753,24	—		
н11014 5О	—	—	—	456 777,77	1 367 754,86	—		

2. Сведения о характеристиках объекта недвижимости с кадастровым номером 23:26:0000000:821 :

№ п/п	Наименование характеристики	Значение характеристики
1	2	3
1.	Вид объекта недвижимости	Здание
2.	Ранее присвоенный государственный учетный номер (инвентарный) здания, сооружения, объекта незавершенного строительства	—
3.	Кадастровый номер земельного участка (земельных участков), в границах которого (которых) расположены здание, сооружение, объект незавершенного строительства	23:26:1001002:201

1	2	3
4.	Уникальный учетный номер кадастрового квартала, в границах которого расположены здание, сооружение, объект незавершенного строительства	23:26:1001002
5.	Адрес здания, сооружения, объекта незавершенного строительства	—
5.1.	Сведения о местоположении здания, сооружения, объекта незавершенного строительства (при отсутствии адреса) в структурированном в соответствии с федеральной информационной адресной системой виде	Российская Федерация, Краснодарский край, Северский р-н, Октябрьский п, Дружба снт, уч 24
5.2.	Дополнительные сведения о местоположении	—
6.	Иные сведения	—
3. Пояснения к сведениям об объекте недвижимости с кадастровым номером 23:26:0000000:821 :		
1.	—	

Сведения о зданиях, сооружениях, объектах незавершенного строительства, необходимые для исправления реестровых ошибок в сведениях об описании их местоположения

1. Сведения о характерных точках контура здания

вид объекта недвижимости (здание, сооружение, объект незавершенного строительства)

с кадастровым номером 23:26:0000000:1573 :

Система координат МСК 23, зона 1 Зона № 1

Обозначение характерных точек границ	Содержатся в Едином государственном реестре недвижимости			Определены в ходе выполнения комплексных кадастровых работ			Метод определения координат	Формулы, примененные для расчета средней квадратической погрешности определения координат характерных точек (Mt), м, с подставленными в такие формулы значениями и итоговые (вычисленные) значения Mt, м
	координаты, м		Радиус, м	координаты, м		Радиус, м		
	X	Y	R	X	Y	R		
1	2	3	4	5	6	7	8	9
1268	456 806,20	1 367 752,68	—	456 806,06	1 367 752,07	—	Метод спутниковых геодезических измерений (определений)	√(m0^2 + m1^2) = √(0,07^2 + 0,07^2) = 0,10
1269	456 805,07	1 367 758,86	—	456 804,93	1 367 758,25	—		
1270	456 805,17	1 367 758,88	—	456 805,03	1 367 758,27	—		
1271	456 804,66	1 367 761,69	—	456 804,52	1 367 761,08	—		
1272	456 798,51	1 367 760,56	—	456 798,37	1 367 759,95	—		
1273	456 800,16	1 367 751,57	—	456 800,02	1 367 750,96	—		
1268	456 806,20	1 367 752,68	—	456 806,06	1 367 752,07	—		

2. Иные сведения об объекте недвижимости с кадастровым номером 23:26:0000000:1573 :

1.	При выполнении комплексных кадастровых работ было выявлено, что при съемке объекта капитального строительства была допущена ошибка в определении координат характерных точек его границ. Подрядчиком комплексных кадастровых работ были произведены повторные определения координат всех точек границ данного объекта капитального строительства, позволяющие идентифицировать их фактическое местоположение на местности. Повторные измерения подтвердили наличие ошибки в местоположении границ объекта капитального строительства. Объект капитального строительства расположен на земельном участке с кадастровым номером 23:26:1001002:203

3. Пояснения к сведениям об объекте недвижимости с кадастровым номером 23:26:0000000:1573 :

1.	—

1. Сведения о характерных точках контура здания

вид объекта недвижимости (здание, сооружение, объект незавершенного строительства)

с кадастровым номером 23:26:0000000:1700 :

Система координат МСК 23, зона 1 Зона № 1

Обозначение характерных точек границ	Содержатся в Едином государственном реестре недвижимости			Определены в ходе выполнения комплексных кадастровых работ			Метод определения координат	Формулы, примененные для расчета средней квадратической погрешности определения координат характерных точек (Mt), м, с подставленными в такие формулы значениями и итоговые (вычисленные) значения Mt, м
	координаты, м		Радиус, м	координаты, м		Радиус, м		
	X	Y	R	X	Y	R		
1	2	3	4	5	6	7	8	9
1274	456 734,22	1 367 714,58	—	456 734,00	1 367 714,07	—	Метод спутниковых геодезических измерений (определений)	√(m0^2 + m1^2) = √(0,07^2 + 0,07^2) = 0,10
1275	456 732,34	1 367 723,97	—	456 732,12	1 367 723,46	—		
1276	456 723,55	1 367 722,21	—	456 723,33	1 367 721,70	—		
1277	456 725,43	1 367 712,82	—	456 725,21	1 367 712,31	—		
1274	456 734,22	1 367 714,58	—	456 734,00	1 367 714,07	—		

2. Иные сведения об объекте недвижимости с кадастровым номером 23:26:0000000:1700 :

1.	При выполнении комплексных кадастровых работ было выявлено, что при съемке объекта капитального строительства была допущена ошибка в определении координат характерных точек его границ. Подрядчиком комплексных кадастровых работ были произведены повторные определения координат всех точек границ данного объекта капитального строительства, позволяющие идентифицировать их фактическое местоположение на местности. Повторные измерения подтвердили наличие ошибки в местоположении границ объекта капитального строительства. Объект капитального строительства расположен на земельном участке с кадастровым номером 23:26:1001002:199

3. Пояснения к сведениям об объекте недвижимости с кадастровым номером 23:26:0000000:1700 :

1.	—

1. Сведения о характерных точках контура здания

вид объекта недвижимости (здание, сооружение, объект незавершенного строительства)

с кадастровым номером 23:26:0000000:2285 :

Система координат МСК 23, зона 1 Зона № 1

Обозначение характерных точек границ	Содержатся в Едином государственном реестре недвижимости			Определены в ходе выполнения комплексных кадастровых работ			Метод определения координат	Формулы, примененные для расчета средней квадратической погрешности определения координат характерных точек (Mt), м, с подставленными в такие формулы значениями и итоговые (вычисленные) значения Mt, м
	координаты, м		Радиус, м	координаты, м		Радиус, м		
	X	Y	R	X	Y	R		
1	2	3	4	5	6	7	8	9
1278	456 950,41	1 367 732,64	—	456 949,80	1 367 732,33	—	Метод спутниковых геодезических измерений (определений)	√(m0^2 + m1^2) = √(0,07^2 + 0,07^2) = 0,10
1279	456 948,98	1 367 743,58	—	456 948,37	1 367 743,27	—		
1280	456 939,42	1 367 742,33	—	456 938,81	1 367 742,02	—		
1281	456 939,89	1 367 737,87	—	456 939,28	1 367 737,56	—		
1282	456 941,13	1 367 738,00	—	456 940,52	1 367 737,69	—		
1283	456 941,92	1 367 731,70	—	456 941,31	1 367 731,39	—		
1278	456 950,41	1 367 732,64	—	456 949,80	1 367 732,33	—		

2. Иные сведения об объекте недвижимости с кадастровым номером 23:26:0000000:2285 :

1.	При выполнении комплексных кадастровых работ было выявлено, что при съемке объекта капитального строительства была допущена ошибка в определении координат характерных точек его границ. Подрядчиком комплексных кадастровых работ были произведены повторные определения координат всех точек границ данного объекта капитального строительства, позволяющие идентифицировать их фактическое местоположение на местности. Повторные измерения подтвердили наличие ошибки в местоположении границ объекта капитального строительства. Объект капитального строительства расположен на земельном участке с кадастровым номером 23:26:1001002:186

3. Пояснения к сведениям об объекте недвижимости с кадастровым номером 23:26:0000000:2285 :

1.	—

1. Сведения о характерных точках контура здания

вид объекта недвижимости (здание, сооружение, объект незавершенного строительства)

с кадастровым номером 23:26:0000000:2355 :

Система координат МСК 23, зона 1 Зона № 1

Обозначение характерных точек границ	Содержатся в Едином государственном реестре недвижимости			Определены в ходе выполнения комплексных кадастровых работ			Метод определения координат	Формулы, примененные для расчета средней квадратической погрешности определения координат характерных точек (Mt), м, с подставленными в такие формулы значениями и итоговые (вычисленные) значения Mt, м
	координаты, м		Радиус, м	координаты, м		Радиус, м		
	X	Y	R	X	Y	R		
1	2	3	4	5	6	7	8	9
1284	456 498,50	1 367 680,93	—	456 498,87	1 367 680,16	—	Метод спутниковых геодезических измерений (определений)	√(m0^2 + m1^2) = √(0,07^2 + 0,07^2) = 0,10
1285	456 489,27	1 367 679,84	—	456 489,64	1 367 679,07	—		
1286	456 489,87	1 367 674,72	—	456 490,24	1 367 673,95	—		
1287	456 492,65	1 367 675,05	—	456 493,02	1 367 674,28	—		
1288	456 492,99	1 367 672,22	—	456 493,36	1 367 671,45	—		
1289	456 499,44	1 367 672,98	—	456 499,81	1 367 672,21	—		
1284	456 498,50	1 367 680,93	—	456 498,87	1 367 680,16	—		

2. Иные сведения об объекте недвижимости с кадастровым номером 23:26:0000000:2355 :

1.	При выполнении комплексных кадастровых работ было выявлено, что при съемке объекта капитального строительства была допущена ошибка в определении координат характерных точек его границ. Подрядчиком комплексных кадастровых работ были произведены повторные определения координат всех точек границ данного объекта капитального строительства, позволяющие идентифицировать их фактическое местоположение на местности. Повторные измерения подтвердили наличие ошибки в местоположении границ объекта капитального строительства. Объект капитального строительства расположен на земельном участке с кадастровым номером 23:26:0000000:4844

3. Пояснения к сведениям об объекте недвижимости с кадастровым номером 23:26:0000000:2355 :

1.	—

1. Сведения о характерных точках контура здания

вид объекта недвижимости (здание, сооружение, объект незавершенного строительства)

с кадастровым номером 23:26:0000000:802 :

Система координат МСК 23, зона 1 Зона № 1

Обозначение характерных точек границ	Содержатся в Едином государственном реестре недвижимости			Определены в ходе выполнения комплексных кадастровых работ			Метод определения координат	Формулы, примененные для расчета средней квадратической погрешности определения координат характерных точек (Mt), м, с подставленными в такие формулы значениями и итоговые (вычисленные) значения Mt, м
	координаты, м		Радиус, м	координаты, м		Радиус, м		
	X	Y	R	X	Y	R		
1	2	3	4	5	6	7	8	9
1290	456 785,38	1 367 811,89	—	456 785,03	1 367 811,50	—	Метод спутниковых геодезических измерений (определений)	√(m0^2 + m1^2) = √(0,07^2 + 0,07^2) = 0,10
1291	456 784,62	1 367 818,65	—	456 784,27	1 367 818,26	—		
1292	456 779,59	1 367 818,09	—	456 779,24	1 367 817,70	—		
1293	456 780,35	1 367 811,33	—	456 780,00	1 367 810,94	—		
1290	456 785,38	1 367 811,89	—	456 785,03	1 367 811,50	—		

2. Иные сведения об объекте недвижимости с кадастровым номером 23:26:0000000:802 :

1.	При выполнении комплексных кадастровых работ было выявлено, что при съемке объекта капитального строительства была допущена ошибка в определении координат характерных точек его границ. Подрядчиком комплексных кадастровых работ были произведены повторные определения координат всех точек границ данного объекта капитального строительства, позволяющие идентифицировать их фактическое местоположение на местности. Повторные измерения подтвердили наличие ошибки в местоположении границ объекта капитального строительства. Объект капитального строительства расположен на земельном участке с кадастровым номером 23:26:1001002:221

3. Пояснения к сведениям об объекте недвижимости с кадастровым номером 23:26:0000000:802 :

1.	—

1. Сведения о характерных точках контура здания

вид объекта недвижимости (здание, сооружение, объект незавершенного строительства)

с кадастровым номером 23:26:1001002:1104 :

Система координат МСК 23, зона 1 Зона № 1

Обозначение характерных точек границ	Содержатся в Едином государственном реестре недвижимости			Определены в ходе выполнения комплексных кадастровых работ			Метод определения координат	Формулы, примененные для расчета средней квадратической погрешности определения координат характерных точек (Mt), м, с подставленными в такие формулы значениями и итоговые (вычисленные) значения Mt, м
	координаты, м		Радиус, м	координаты, м		Радиус, м		
	X	Y	R	X	Y	R		
1	2	3	4	5	6	7	8	9
1298/н1 10186О	456 864,63	1 367 747,67	—	456 863,83	1 367 746,97	—	Метод спутниковых геодезических измерений (определений)	√(m0^2 + m1^2) = √(0,07^2 + 0,07^2) = 0,10
1299	456 863,53	1 367 752,55	—	456 862,86	1 367 751,88	—		
1300	456 853,94	1 367 750,39	—	456 853,22	1 367 749,97	—		
1301/н1 10187О	456 855,04	1 367 745,51	—	456 854,19	1 367 745,06	—		
1298/н1 10186О	456 864,63	1 367 747,67	—	456 863,83	1 367 746,97	—		

2. Иные сведения об объекте недвижимости с кадастровым номером 23:26:1001002:1104 :

1.	При выполнении комплексных кадастровых работ было выявлено, что при съемке объекта капитального строительства была допущена ошибка в определении координат характерных точек его границ. Подрядчиком комплексных кадастровых работ были произведены повторные определения координат всех точек границ данного объекта капитального строительства, позволяющие идентифицировать их фактическое местоположение на местности. Повторные измерения подтвердили наличие ошибки в местоположении границ объекта капитального строительства. Объект капитального строительства расположен на земельном участке с кадастровым номером 23:26:1001002:191

3. Пояснения к сведениям об объекте недвижимости с кадастровым номером 23:26:1001002:1104 :

1.	—

1. Сведения о характерных точках контура здания

вид объекта недвижимости (здание, сооружение, объект незавершенного строительства)

с кадастровым номером 23:26:1001002:1105 :

Система координат МСК 23, зона 1 Зона № 1

Обозначение характерных точек границ	Содержатся в Едином государственном реестре недвижимости			Определены в ходе выполнения комплексных кадастровых работ			Метод определения координат	Формулы, примененные для расчета средней квадратической погрешности определения координат характерных точек (Mt), м, с подставленными в такие формулы значениями и итоговые (вычисленные) значения Mt, м
	координаты, м		Радиус, м	координаты, м		Радиус, м		
	X	Y	R	X	Y	R		
1	2	3	4	5	6	7	8	9
1302	456 763,72	1 368 035,95	—	456 763,55	1 368 035,48	—	Метод спутниковых геодезических измерений (определений)	√(m0^2 + m1^2) = √(0,07^2 + 0,07^2) = 0,10
1303	456 770,91	1 368 036,56	—	456 770,74	1 368 036,09	—		
1304	456 770,35	1 368 043,16	—	456 770,18	1 368 042,69	—		
1305	456 763,16	1 368 042,55	—	456 762,99	1 368 042,08	—		
1302	456 763,72	1 368 035,95	—	456 763,55	1 368 035,48	—		

2. Иные сведения об объекте недвижимости с кадастровым номером 23:26:1001002:1105 :

1.	При выполнении комплексных кадастровых работ было выявлено, что при съемке объекта капитального строительства была допущена ошибка в определении координат характерных точек его границ. Подрядчиком комплексных кадастровых работ были произведены повторные определения координат всех точек границ данного объекта капитального строительства, позволяющие идентифицировать их фактическое местоположение на местности. Повторные измерения подтвердили наличие ошибки в местоположении границ объекта капитального строительства. Объект капитального строительства расположен на земельном участке с кадастровым номером 23:26:1001002:120

3. Пояснения к сведениям об объекте недвижимости с кадастровым номером 23:26:1001002:1105 :

1.	—

1. Сведения о характерных точках контура здания

вид объекта недвижимости (здание, сооружение, объект незавершенного строительства)

с кадастровым номером 23:26:1001002:1106 :

Система координат МСК 23, зона 1 Зона № 1

Обозначение характерных точек границ	Содержатся в Едином государственном реестре недвижимости			Определены в ходе выполнения комплексных кадастровых работ			Метод определения координат	Формулы, примененные для расчета средней квадратической погрешности определения координат характерных точек (Mt), м, с подставленными в такие формулы значениями и итоговые (вычисленные) значения Mt, м
	координаты, м		Радиус, м	координаты, м		Радиус, м		
	X	Y	R	X	Y	R		
1	2	3	4	5	6	7	8	9
1306	456 763,32	1 368 049,83	—	456 762,92	1 368 049,39	—	Метод спутниковых геодезических измерений (определений)	√(m0^2 + m1^2) = √(0,07^2 + 0,07^2) = 0,10
1307	456 768,10	1 368 050,37	—	456 767,70	1 368 050,05	—		
1308	456 767,81	1 368 052,86	—	456 767,49	1 368 052,31	—		
1309	456 769,63	1 368 053,06	—	456 769,31	1 368 052,47	—		
1310	456 769,47	1 368 054,53	—	456 769,19	1 368 053,94	—		
1311	456 772,17	1 368 054,83	—	456 771,89	1 368 054,17	—		
1312	456 772,03	1 368 056,08	—	456 771,79	1 368 055,43	—		
1313	456 766,50	1 368 055,45	—	456 766,24	1 368 054,93	—		
1314	456 766,46	1 368 055,83	—	456 766,21	1 368 055,32	—		
1315	456 760,10	1 368 055,11	—	456 759,84	1 368 054,75	—		
1316	456 760,55	1 368 051,12	—	456 760,19	1 368 050,75	—		
1317	456 763,14	1 368 051,41	—	456 762,78	1 368 050,98	—		

1	2	3	4	5	6	7	8	9
1306	456 763,32	1 368 049,83	—	456 762,92	1 368 049,39	—	Метод спутниковых геодезических измерений (определений)	√(m0^2 + m1^2) = √(0,07^2 + 0,07^2) = 0,10

2. Иные сведения об объекте недвижимости с кадастровым номером 23:26:1001002:1106 :

1.	При выполнении комплексных кадастровых работ было выявлено, что при съемке объекта капитального строительства была допущена ошибка в определении координат характерных точек его границ. Подрядчиком комплексных кадастровых работ были произведены повторные определения координат всех точек границ данного объекта капитального строительства, позволяющие идентифицировать их фактическое местоположение на местности. Повторные измерения подтвердили наличие ошибки в местоположении границ объекта капитального строительства. Объект капитального строительства расположен на земельном участке с кадастровым номером 23:26:1001002:120

3. Пояснения к сведениям об объекте недвижимости с кадастровым номером 23:26:1001002:1106 :

1.	—

1. Сведения о характерных точках контура здания

вид объекта недвижимости (здание, сооружение, объект незавершенного строительства)

с кадастровым номером 23:26:1001002:1107 :

Система координат МСК 23, зона 1 Зона № 1

Обозначение характерных точек границ	Содержатся в Едином государственном реестре недвижимости			Определены в ходе выполнения комплексных кадастровых работ			Метод определения координат	Формулы, примененные для расчета средней квадратической погрешности определения координат характерных точек (Mt), м, с подставленными в такие формулы значениями и итоговые (вычисленные) значения Mt, м
	координаты, м		Радиус, м	координаты, м		Радиус, м		
	X	Y	R	X	Y	R		
1	2	3	4	5	6	7	8	9
1318	456 733,93	1 367 785,02	—	456 733,06	1 367 784,67	—	Метод спутниковых геодезических измерений (определений)	√(m0^2 + m1^2) = √(0,07^2 + 0,07^2) = 0,10
1319	456 733,73	1 367 791,08	—	456 732,86	1 367 790,73	—		
1320	456 727,67	1 367 790,88	—	456 726,80	1 367 790,53	—		
1321	456 727,89	1 367 784,83	—	456 727,02	1 367 784,48	—		
1318	456 733,93	1 367 785,02	—	456 733,06	1 367 784,67	—		

2. Иные сведения об объекте недвижимости с кадастровым номером 23:26:1001002:1107 :

1.	При выполнении комплексных кадастровых работ было выявлено, что при съемке объекта капитального строительства была допущена ошибка в определении координат характерных точек его границ. Подрядчиком комплексных кадастровых работ были произведены повторные определения координат всех точек границ данного объекта капитального строительства, позволяющие идентифицировать их фактическое местоположение на местности. Повторные измерения подтвердили наличие ошибки в местоположении границ объекта капитального строительства. Объект капитального строительства расположен на земельном участке с кадастровым номером 23:26:1001002:225

3. Пояснения к сведениям об объекте недвижимости с кадастровым номером 23:26:1001002:1107 :

1.	—

1. Сведения о характерных точках контура здания

вид объекта недвижимости (здание, сооружение, объект незавершенного строительства)

с кадастровым номером 23:26:1001002:1108 :

Система координат МСК 23, зона 1 Зона № 1

Обозначение характерных точек границ	Содержатся в Едином государственном реестре недвижимости			Определены в ходе выполнения комплексных кадастровых работ			Метод определения координат	Формулы, примененные для расчета средней квадратической погрешности определения координат характерных точек (Mt), м, с подставленными в такие формулы значениями и итоговые (вычисленные) значения Mt, м
	координаты, м		Радиус, м	координаты, м		Радиус, м		
	X	Y	R	X	Y	R		
1	2	3	4	5	6	7	8	9
1								
1322	456 547,38	1 367 549,05	—	456 546,18	1 367 549,08	—	Метод спутниковых геодезических измерений (определений)	√(m0^2 + m1^2) = √(0,07^2 + 0,07^2) = 0,10
1323	456 546,11	1 367 554,76	—	456 544,91	1 367 554,79	—		
1324	456 539,21	1 367 553,22	—	456 538,01	1 367 553,25	—		
1325	456 540,48	1 367 547,51	—	456 539,28	1 367 547,54	—		
1322	456 547,38	1 367 549,05	—	456 546,18	1 367 549,08	—		
2								
1326	456 544,24	1 367 548,35	—	456 542,97	1 367 548,36	—	Метод спутниковых геодезических измерений (определений)	√(m0^2 + m1^2) = √(0,07^2 + 0,07^2) = 0,10
1327	456 542,96	1 367 554,06	—	456 541,69	1 367 554,07	—		

1	2	3	4	5	6	7	8	9
1328	456 540,09	1 367 553,42	—	456 538,82	1 367 553,43	—	Метод спутниковых геодезических измерений (определений)	√(m0^2 + m1^2) = √(0,07^2 + 0,07^2) = 0,10
1329	456 541,36	1 367 547,71	—	456 540,09	1 367 547,72	—		
1326	456 544,24	1 367 548,35	—	456 542,97	1 367 548,36	—		

2. Иные сведения об объекте недвижимости с кадастровым номером 23:26:1001002:1108 :

1.	При выполнении комплексных кадастровых работ было выявлено, что при съемке объекта капитального строительства была допущена ошибка в определении координат характерных точек его границ. Подрядчиком комплексных кадастровых работ были произведены повторные определения координат всех точек границ данного объекта капитального строительства, позволяющие идентифицировать их фактическое местоположение на местности. Повторные измерения подтвердили наличие ошибки в местоположении границ объекта капитального строительства. Объект капитального строительства расположен на земельном участке с кадастровым номером 23:26:1001002:389

3. Пояснения к сведениям об объекте недвижимости с кадастровым номером 23:26:1001002:1108 :

1.	—

1. Сведения о характерных точках контура здания

вид объекта недвижимости (здание, сооружение, объект незавершенного строительства)

с кадастровым номером 23:26:1001002:1109 :

Система координат МСК 23, зона 1 Зона № 1

Обозначение характерных точек границ	Содержатся в Едином государственном реестре недвижимости			Определены в ходе выполнения комплексных кадастровых работ			Метод определения координат	Формулы, примененные для расчета средней квадратической погрешности определения координат характерных точек (Mt), м, с подставленными в такие формулы значениями и итоговые (вычисленные) значения Mt, м
	координаты, м		Радиус, м	координаты, м		Радиус, м		
	X	Y	R	X	Y	R		
1	2	3	4	5	6	7	8	9
1330	456 762,33	1 367 711,61	—	456 761,82	1 367 710,96	—	Метод спутниковых геодезических измерений (определений)	√(m0^2 + m1^2) = √(0,07^2 + 0,07^2) = 0,10
1331	456 762,05	1 367 718,61	—	456 761,52	1 367 718,40	—		
1332	456 754,15	1 367 718,27	—	456 753,37	1 367 718,05	—		
1333	456 754,43	1 367 711,29	—	456 753,66	1 367 710,63	—		

1	2	3	4	5	6	7	8	9
1330	456 762,33	1 367 711,61	—	456 761,82	1 367 710,96	—	Метод спутниковых геодезических измерений (определений)	√(m0^2 + m1^2) = √(0,07^2 + 0,07^2) = 0,10

2. Иные сведения об объекте недвижимости с кадастровым номером 23:26:1001002:1109 :

1.	При выполнении комплексных кадастровых работ было выявлено, что при съемке объекта капитального строительства была допущена ошибка в определении координат характерных точек его границ. Подрядчиком комплексных кадастровых работ были произведены повторные определения координат всех точек границ данного объекта капитального строительства, позволяющие идентифицировать их фактическое местоположение на местности. Повторные измерения подтвердили наличие ошибки в местоположении границ объекта капитального строительства. Объект капитального строительства расположен на земельном участке с кадастровым номером 23:26:1001002:45

3. Пояснения к сведениям об объекте недвижимости с кадастровым номером 23:26:1001002:1109 :

1.	—

1. Сведения о характерных точках контура здания

вид объекта недвижимости (здание, сооружение, объект незавершенного строительства)

с кадастровым номером 23:26:1001002:1112 :

Система координат МСК 23, зона 1 Зона № 1

Обозначение характерных точек границ	Содержатся в Едином государственном реестре недвижимости			Определены в ходе выполнения комплексных кадастровых работ			Метод определения координат	Формулы, примененные для расчета средней квадратической погрешности определения координат характерных точек (Mt), м, с подставленными в такие формулы значениями и итоговые (вычисленные) значения Mt, м
	координаты, м		Радиус, м	координаты, м		Радиус, м		
	X	Y	R	X	Y	R		
1	2	3	4	5	6	7	8	9
1334	456 344,89	1 367 343,78	—	456 344,54	1 367 345,14	—	Метод спутниковых геодезических измерений (определений)	√(m0^2 + m1^2) = √(0,07^2 + 0,07^2) = 0,10
1335	456 343,60	1 367 350,61	—	456 343,25	1 367 351,97	—		
1336	456 339,29	1 367 349,79	—	456 338,94	1 367 351,15	—		
1337	456 340,62	1 367 342,97	—	456 340,27	1 367 344,33	—		
1334	456 344,89	1 367 343,78	—	456 344,54	1 367 345,14	—		

2. Иные сведения об объекте недвижимости с кадастровым номером 23:26:1001002:1112 :

1.	При выполнении комплексных кадастровых работ было выявлено, что при съемке объекта капитального строительства была допущена ошибка в определении координат характерных точек его границ. Подрядчиком комплексных кадастровых работ были произведены повторные определения координат всех точек границ данного объекта капитального строительства, позволяющие идентифицировать их фактическое местоположение на местности. Повторные измерения подтвердили наличие ошибки в местоположении границ объекта капитального строительства. Объект капитального строительства расположен на земельном участке с кадастровым номером 23:26:1001002:470

3. Пояснения к сведениям об объекте недвижимости с кадастровым номером 23:26:1001002:1112 :

1.	—

1. Сведения о характерных точках контура здания

вид объекта недвижимости (здание, сооружение, объект незавершенного строительства)

с кадастровым номером 23:26:1001002:553 :

Система координат МСК 23, зона 1 Зона № 1

Обозначение характерных точек границ	Содержатся в Едином государственном реестре недвижимости			Определены в ходе выполнения комплексных кадастровых работ			Метод определения координат	Формулы, примененные для расчета средней квадратической погрешности определения координат характерных точек (Mt), м, с подставленными в такие формулы значениями и итоговые (вычисленные) значения Mt, м
	координаты, м		Радиус, м	координаты, м		Радиус, м		
	X	Y	R	X	Y	R		
1	2	3	4	5	6	7	8	9
1338	456 733,42	1 367 367,72	—	456 733,40	1 367 367,31	—	Метод спутниковых геодезических измерений (определений)	√(m0^2 + m1^2) = √(0,07^2 + 0,07^2) = 0,10
1339	456 732,15	1 367 372,80	—	456 732,13	1 367 372,39	—		
1340	456 718,87	1 367 369,44	—	456 718,85	1 367 369,03	—		
1341	456 721,02	1 367 362,72	—	456 721,00	1 367 362,31	—		
1342	456 726,87	1 367 364,06	—	456 726,85	1 367 363,65	—		
1343	456 726,46	1 367 365,89	—	456 726,44	1 367 365,48	—		
1338	456 733,42	1 367 367,72	—	456 733,40	1 367 367,31	—		

2. Иные сведения об объекте недвижимости с кадастровым номером 23:26:1001002:553 :

1.	При выполнении комплексных кадастровых работ было выявлено, что при съемке объекта капитального строительства была допущена ошибка в определении координат характерных точек его границ. Подрядчиком комплексных кадастровых работ были произведены повторные определения координат всех точек границ данного объекта капитального строительства, позволяющие идентифицировать их фактическое местоположение на местности. Повторные измерения подтвердили наличие ошибки в местоположении границ объекта капитального строительства. Объект капитального строительства расположен на земельном участке с кадастровым номером 23:26:1001002:298

3. Пояснения к сведениям об объекте недвижимости с кадастровым номером 23:26:1001002:553 :

1.	—

1. Сведения о характерных точках контура здания

вид объекта недвижимости (здание, сооружение, объект незавершенного строительства)

с кадастровым номером 23:26:1001002:566 :

Система координат МСК 23, зона 1 Зона № 1

Обозначение характерных точек границ	Содержатся в Едином государственном реестре недвижимости			Определены в ходе выполнения комплексных кадастровых работ			Метод определения координат	Формулы, примененные для расчета средней квадратической погрешности определения координат характерных точек (Mt), м, с подставленными в такие формулы значениями и итоговые (вычисленные) значения Mt, м
	координаты, м		Радиус, м	координаты, м		Радиус, м		
	X	Y	R	X	Y	R		
1	2	3	4	5	6	7	8	9
1344	456 676,89	1 367 508,21	—	456 676,72	1 367 507,34	—	Метод спутниковых геодезических измерений (определений)	√(m0^2 + m1^2) = √(0,07^2 + 0,07^2) = 0,10
1345	456 675,60	1 367 515,10	—	456 675,43	1 367 514,23	—		
1346	456 671,33	1 367 514,30	—	456 671,16	1 367 513,43	—		
1347	456 671,71	1 367 512,06	—	456 671,54	1 367 511,19	—		
1348	456 671,54	1 367 511,84	—	456 671,37	1 367 510,97	—		
1349	456 671,45	1 367 511,61	—	456 671,28	1 367 510,74	—		
1350	456 671,42	1 367 511,34	—	456 671,25	1 367 510,47	—		
1351	456 671,45	1 367 511,08	—	456 671,28	1 367 510,21	—		

1	2	3	4	5	6	7	8	9
1352	456 671,53	1 367 510,87	—	456 671,36	1 367 510,00	—	Метод спутниковых геодезических измерений (определений)	√(m0^2 + m1^2) = √(0,07^2 + 0,07^2) = 0,10
1353	456 671,69	1 367 510,66	—	456 671,52	1 367 509,79	—		
1354	456 671,92	1 367 510,48	—	456 671,75	1 367 509,61	—		
1355	456 672,16	1 367 510,39	—	456 671,99	1 367 509,52	—		
1356	456 672,41	1 367 510,35	—	456 672,24	1 367 509,48	—		
1357	456 672,60	1 367 510,37	—	456 672,43	1 367 509,50	—		
1358	456 673,14	1 367 507,51	—	456 672,97	1 367 506,64	—		
1344	456 676,89	1 367 508,21	—	456 676,72	1 367 507,34	—		

2. Иные сведения об объекте недвижимости с кадастровым номером 23:26:1001002:566 :

1.	При выполнении комплексных кадастровых работ было выявлено, что при съемке объекта капитального строительства была допущена ошибка в определении координат характерных точек его границ. Подрядчиком комплексных кадастровых работ были произведены повторные определения координат всех точек границ данного объекта капитального строительства, позволяющие идентифицировать их фактическое местоположение на местности. Повторные измерения подтвердили наличие ошибки в местоположении границ объекта капитального строительства. Объект капитального строительства расположен на земельном участке с кадастровым номером 23:26:1001002:487

3. Пояснения к сведениям об объекте недвижимости с кадастровым номером 23:26:1001002:566 :

1.	—

1. Сведения о характерных точках контура здания

вид объекта недвижимости (здание, сооружение, объект незавершенного строительства)

с кадастровым номером 23:26:1001002:567 :

Система координат МСК 23, зона 1 Зона № 1

Обозначение характерных точек границ	Содержатся в Едином государственном реестре недвижимости			Определены в ходе выполнения комплексных кадастровых работ			Метод определения координат	Формулы, примененные для расчета средней квадратической погрешности определения координат характерных точек (Mt), м, с подставленными в такие формулы значениями и итоговые (вычисленные) значения Mt, м
	координаты, м		Радиус, м	координаты, м		Радиус, м		
	X	Y	R	X	Y	R		

1	2	3	4	5	6	7	8	9
1359	456 555,03	1 367 509,08	—	456 553,96	1 367 508,23	—	Метод спутниковых геодезических измерений (определений)	√(m0^2 + m1^2) = √(0,07^2 + 0,07^2) = 0,10
1360	456 554,05	1 367 513,46	—	456 552,98	1 367 512,61	—		
1361	456 556,06	1 367 513,91	—	456 554,99	1 367 513,06	—		
1362	456 555,19	1 367 517,81	—	456 554,12	1 367 516,96	—		
1363	456 545,61	1 367 515,69	—	456 544,54	1 367 514,84	—		
1364	456 547,46	1 367 507,43	—	456 546,39	1 367 506,58	—		
1365	456 549,25	1 367 507,84	—	456 548,18	1 367 506,99	—		
1366	456 550,55	1 367 506,32	—	456 549,48	1 367 505,47	—		
1367	456 552,54	1 367 506,76	—	456 551,47	1 367 505,91	—		
1368	456 553,21	1 367 508,64	—	456 552,14	1 367 507,79	—		
1359	456 555,03	1 367 509,08	—	456 553,96	1 367 508,23	—		

2. Иные сведения об объекте недвижимости с кадастровым номером 23:26:1001002:567 :

1.	При выполнении комплексных кадастровых работ было выявлено, что при съемке объекта капитального строительства была допущена ошибка в определении координат характерных точек его границ. Подрядчиком комплексных кадастровых работ были произведены повторные определения координат всех точек границ данного объекта капитального строительства, позволяющие идентифицировать их фактическое местоположение на местности. Повторные измерения подтвердили наличие ошибки в местоположении границ объекта капитального строительства. Объект капитального строительства расположен на земельном участке с кадастровым номером 23:26:1001002:408

3. Пояснения к сведениям об объекте недвижимости с кадастровым номером 23:26:1001002:567 :

1.	—

1. Сведения о характерных точках контура здания

вид объекта недвижимости (здание, сооружение, объект незавершенного строительства)

с кадастровым номером 23:26:1001002:601 :

Система координат МСК 23, зона 1 Зона № 1

Обозначение характерных точек границ	Содержатся в Едином государственном реестре недвижимости			Определены в ходе выполнения комплексных кадастровых работ			Метод определения координат	Формулы, примененные для расчета средней квадратической погрешности определения координат характерных точек (Mt), м, с подставленными в такие формулы значениями и итоговые (вычисленные) значения Mt, м
	координаты, м		Радиус, м	координаты, м		Радиус, м		
	X	Y	R	X	Y	R		
1	2	3	4	5	6	7	8	9
1377	456 568,65	1 367 572,65	—	456 568,21	1 367 572,22	—	Метод спутниковых геодезических измерений (определений)	√(m0^2 + m1^2) = √(0,07^2 + 0,07^2) = 0,10
1378	456 567,12	1 367 578,97	—	456 566,68	1 367 578,54	—		
1379	456 561,52	1 367 577,54	—	456 561,08	1 367 577,11	—		
1380	456 563,05	1 367 571,23	—	456 562,61	1 367 570,80	—		
1377	456 568,65	1 367 572,65	—	456 568,21	1 367 572,22	—		

2. Иные сведения об объекте недвижимости с кадастровым номером 23:26:1001002:601 :

1.	При выполнении комплексных кадастровых работ было выявлено, что при съемке объекта капитального строительства была допущена ошибка в определении координат характерных точек его границ. Подрядчиком комплексных кадастровых работ были произведены повторные определения координат всех точек границ данного объекта капитального строительства, позволяющие идентифицировать их фактическое местоположение на местности. Повторные измерения подтвердили наличие ошибки в местоположении границ объекта капитального строительства. Объект капитального строительства расположен на земельном участке с кадастровым номером 23:26:1001002:352

3. Пояснения к сведениям об объекте недвижимости с кадастровым номером 23:26:1001002:601 :

1.	—

1. Сведения о характерных точках контура здания

вид объекта недвижимости (здание, сооружение, объект незавершенного строительства)

с кадастровым номером 23:26:1001002:608 :

Система координат МСК 23, зона 1 Зона № 1

Обозначение характерных точек границ	Содержатся в Едином государственном реестре недвижимости			Определены в ходе выполнения комплексных кадастровых работ			Метод определения координат	Формулы, примененные для расчета средней квадратической погрешности определения координат характерных точек (Mt), м, с подставленными в такие формулы значениями и итоговые (вычисленные) значения Mt, м
	координаты, м		Радиус, м	координаты, м		Радиус, м		
	X	Y	R	X	Y	R		
1	2	3	4	5	6	7	8	9
1381	456 819,47	1 367 765,50	—	456 819,26	1 367 765,13	—	Метод спутниковых геодезических измерений (определений)	√(m0^2 + m1^2) = √(0,07^2 + 0,07^2) = 0,10
1382	456 812,55	1 367 764,06	—	456 812,34	1 367 763,69	—		
1383	456 814,72	1 367 753,63	—	456 814,51	1 367 753,26	—		
1384	456 821,64	1 367 755,07	—	456 821,43	1 367 754,70	—		
1381	456 819,47	1 367 765,50	—	456 819,26	1 367 765,13	—		

2. Иные сведения об объекте недвижимости с кадастровым номером 23:26:1001002:608 :

1.	При выполнении комплексных кадастровых работ было выявлено, что при съемке объекта капитального строительства была допущена ошибка в определении координат характерных точек его границ. Подрядчиком комплексных кадастровых работ были произведены повторные определения координат всех точек границ данного объекта капитального строительства, позволяющие идентифицировать их фактическое местоположение на местности. Повторные измерения подтвердили наличие ошибки в местоположении границ объекта капитального строительства. Объект капитального строительства расположен на земельном участке с кадастровым номером 23:26:1001002:492

3. Пояснения к сведениям об объекте недвижимости с кадастровым номером 23:26:1001002:608 :

1.	—

1. Сведения о характерных точках контура здания

вид объекта недвижимости (здание, сооружение, объект незавершенного строительства)

с кадастровым номером 23:26:1001002:623 :

Система координат МСК 23, зона 1 Зона № 1

Обозначение характерных точек границ	Содержатся в Едином государственном реестре недвижимости			Определены в ходе выполнения комплексных кадастровых работ			Метод определения координат	Формулы, примененные для расчета средней квадратической погрешности определения координат характерных точек (Mt), м, с подставленными в такие формулы значениями и итоговые (вычисленные) значения Mt, м
	координаты, м		Радиус, м	координаты, м		Радиус, м		
	X	Y	R	X	Y	R		
1	2	3	4	5	6	7	8	9
1385	456 559,90	1 367 330,48	—	456 560,46	1 367 329,53	—	Метод спутниковых геодезических измерений (определений)	√(m0^2 + m1^2) = √(0,07^2 + 0,07^2) = 0,10
1386	456 565,94	1 367 331,60	—	456 566,50	1 367 330,65	—		
1387	456 565,02	1 367 336,55	—	456 565,58	1 367 335,60	—		
1388	456 558,98	1 367 335,42	—	456 559,54	1 367 334,47	—		
1385	456 559,90	1 367 330,48	—	456 560,46	1 367 329,53	—		

2. Иные сведения об объекте недвижимости с кадастровым номером 23:26:1001002:623 :

1.	При выполнении комплексных кадастровых работ было выявлено, что при съемке объекта капитального строительства была допущена ошибка в определении координат характерных точек его границ. Подрядчиком комплексных кадастровых работ были произведены повторные определения координат всех точек границ данного объекта капитального строительства, позволяющие идентифицировать их фактическое местоположение на местности. Повторные измерения подтвердили наличие ошибки в местоположении границ объекта капитального строительства. Объект капитального строительства расположен на земельном участке с кадастровым номером 23:26:1001002:1110

3. Пояснения к сведениям об объекте недвижимости с кадастровым номером 23:26:1001002:623 :

1.	—

1. Сведения о характерных точках контура здания

вид объекта недвижимости (здание, сооружение, объект незавершенного строительства)

с кадастровым номером 23:26:1001002:638 :

Система координат МСК 23, зона 1 Зона № 1

Обозначение характерных точек границ	Содержатся в Едином государственном реестре недвижимости			Определены в ходе выполнения комплексных кадастровых работ			Метод определения координат	Формулы, примененные для расчета средней квадратической погрешности определения координат характерных точек (Mt), м, с подставленными в такие формулы значениями и итоговые (вычисленные) значения Mt, м
	координаты, м		Радиус, м	координаты, м		Радиус, м		
	X	Y	R	X	Y	R		
1	2	3	4	5	6	7	8	9
1389	456 876,03	1 368 029,11	—	456 875,62	1 368 028,74	—	Метод спутниковых геодезических измерений (определений)	√(m0^2 + m1^2) = √(0,07^2 + 0,07^2) = 0,10
1390	456 875,40	1 368 039,34	—	456 874,99	1 368 038,97	—		
1391	456 865,18	1 368 038,62	—	456 864,77	1 368 038,25	—		
1392	456 865,81	1 368 028,37	—	456 865,40	1 368 028,00	—		
1389	456 876,03	1 368 029,11	—	456 875,62	1 368 028,74	—		

2. Иные сведения об объекте недвижимости с кадастровым номером 23:26:1001002:638 :

1.	При выполнении комплексных кадастровых работ было выявлено, что при съемке объекта капитального строительства была допущена ошибка в определении координат характерных точек его границ. Подрядчиком комплексных кадастровых работ были произведены повторные определения координат всех точек границ данного объекта капитального строительства, позволяющие идентифицировать их фактическое местоположение на местности. Повторные измерения подтвердили наличие ошибки в местоположении границ объекта капитального строительства. Объект капитального строительства расположен на земельном участке с кадастровым номером 23:26:1001002:73

3. Пояснения к сведениям об объекте недвижимости с кадастровым номером 23:26:1001002:638 :

1.	—

1. Сведения о характерных точках контура здания

вид объекта недвижимости (здание, сооружение, объект незавершенного строительства)

с кадастровым номером 23:26:1001002:654 :

Система координат МСК 23, зона 1 Зона № 1

Обозначение характерных точек границ	Содержатся в Едином государственном реестре недвижимости			Определены в ходе выполнения комплексных кадастровых работ			Метод определения координат	Формулы, примененные для расчета средней квадратической погрешности определения координат характерных точек (Mt), м, с подставленными в такие формулы значениями и итоговые (вычисленные) значения Mt, м
	координаты, м		Радиус, м	координаты, м		Радиус, м		
	X	Y	R	X	Y	R		
1	2	3	4	5	6	7	8	9
1393	456 414,55	1 367 541,25	—	456 414,29	1 367 540,42	—	Метод спутниковых геодезических измерений (определений)	√(m0^2 + m1^2) = √(0,07^2 + 0,07^2) = 0,10
1394	456 413,53	1 367 546,41	—	456 413,27	1 367 545,58	—		
1395	456 409,20	1 367 545,55	—	456 408,94	1 367 544,72	—		
1396	456 410,22	1 367 540,39	—	456 409,96	1 367 539,56	—		
1393	456 414,55	1 367 541,25	—	456 414,29	1 367 540,42	—		

2. Иные сведения об объекте недвижимости с кадастровым номером 23:26:1001002:654 :

1.	При выполнении комплексных кадастровых работ было выявлено, что при съемке объекта капитального строительства была допущена ошибка в определении координат характерных точек его границ. Подрядчиком комплексных кадастровых работ были произведены повторные определения координат всех точек границ данного объекта капитального строительства, позволяющие идентифицировать их фактическое местоположение на местности. Повторные измерения подтвердили наличие ошибки в местоположении границ объекта капитального строительства. Объект капитального строительства расположен на земельном участке с кадастровым номером 23:26:1001002:356

3. Пояснения к сведениям об объекте недвижимости с кадастровым номером 23:26:1001002:654 :

1.	—

1. Сведения о характерных точках контура здания

вид объекта недвижимости (здание, сооружение, объект незавершенного строительства)

с кадастровым номером 23:26:1001002:660 :

Система координат МСК 23, зона 1 Зона № 1

Обозначение характерных точек границ	Содержатся в Едином государственном реестре недвижимости			Определены в ходе выполнения комплексных кадастровых работ			Метод определения координат	Формулы, примененные для расчета средней квадратической погрешности определения координат характерных точек (Mt), м, с подставленными в такие формулы значениями и итоговые (вычисленные) значения Mt, м
	координаты, м		Радиус, м	координаты, м		Радиус, м		
	X	Y	R	X	Y	R		
1	2	3	4	5	6	7	8	9
1397	456 557,16	1 367 573,56	—	456 556,68	1 367 573,86	—	Метод спутниковых геодезических измерений (определений)	√(m0^2 + m1^2) = √(0,07^2 + 0,07^2) = 0,10
1398	456 555,96	1 367 578,86	—	456 555,48	1 367 579,16	—		
1399	456 550,42	1 367 577,65	—	456 549,94	1 367 577,95	—		
1400	456 550,22	1 367 578,43	—	456 549,74	1 367 578,73	—		
1401	456 547,13	1 367 577,74	—	456 546,65	1 367 578,04	—		
1402	456 548,60	1 367 571,62	—	456 548,12	1 367 571,92	—		
1403	456 551,60	1 367 572,31	—	456 551,12	1 367 572,61	—		
1397	456 557,16	1 367 573,56	—	456 556,68	1 367 573,86	—		

2. Иные сведения об объекте недвижимости с кадастровым номером 23:26:1001002:660 :

1.	При выполнении комплексных кадастровых работ было выявлено, что при съемке объекта капитального строительства была допущена ошибка в определении координат характерных точек его границ. Подрядчиком комплексных кадастровых работ были произведены повторные определения координат всех точек границ данного объекта капитального строительства, позволяющие идентифицировать их фактическое местоположение на местности. Повторные измерения подтвердили наличие ошибки в местоположении границ объекта капитального строительства. Объект капитального строительства расположен на земельном участке с кадастровым номером 23:26:1001002:377

3. Пояснения к сведениям об объекте недвижимости с кадастровым номером 23:26:1001002:660 :

1.	—

1. Сведения о характерных точках контура здания

вид объекта недвижимости (здание, сооружение, объект незавершенного строительства)

с кадастровым номером 23:26:1001002:661 :

Система координат МСК 23, зона 1 Зона № 1

Обозначение характерных точек границ	Содержатся в Едином государственном реестре недвижимости			Определены в ходе выполнения комплексных кадастровых работ			Метод определения координат	Формулы, примененные для расчета средней квадратической погрешности определения координат характерных точек (Mt), м, с подставленными в такие формулы значениями и итоговые (вычисленные) значения Mt, м
	координаты, м		Радиус, м	координаты, м		Радиус, м		
	X	Y	R	X	Y	R		
1	2	3	4	5	6	7	8	9
1404	456 618,73	1 367 501,26	—	456 618,23	1 367 500,83	—	Метод спутниковых геодезических измерений (определений)	√(m0^2 + m1^2) = √(0,07^2 + 0,07^2) = 0,10
1405	456 615,80	1 367 514,92	—	456 615,30	1 367 514,49	—		
1406	456 609,80	1 367 513,63	—	456 609,30	1 367 513,20	—		
1407	456 612,74	1 367 499,97	—	456 612,24	1 367 499,54	—		
1404	456 618,73	1 367 501,26	—	456 618,23	1 367 500,83	—		

2. Иные сведения об объекте недвижимости с кадастровым номером 23:26:1001002:661 :

1.	При выполнении комплексных кадастровых работ было выявлено, что при съемке объекта капитального строительства была допущена ошибка в определении координат характерных точек его границ. Подрядчиком комплексных кадастровых работ были произведены повторные определения координат всех точек границ данного объекта капитального строительства, позволяющие идентифицировать их фактическое местоположение на местности. Повторные измерения подтвердили наличие ошибки в местоположении границ объекта капитального строительства. Объект капитального строительства расположен на земельном участке с кадастровым номером 23:26:1001002:746

3. Пояснения к сведениям об объекте недвижимости с кадастровым номером 23:26:1001002:661 :

1.	—

1. Сведения о характерных точках контура здания

вид объекта недвижимости (здание, сооружение, объект незавершенного строительства)

с кадастровым номером 23:26:1001002:668 :

Система координат МСК 23, зона 1 Зона № 1

Обозначение характерных точек границ	Содержатся в Едином государственном реестре недвижимости			Определены в ходе выполнения комплексных кадастровых работ			Метод определения координат	Формулы, примененные для расчета средней квадратической погрешности определения координат характерных точек (Mt), м, с подставленными в такие формулы значениями и итоговые (вычисленные) значения Mt, м
	координаты, м		Радиус, м	координаты, м		Радиус, м		
	X	Y	R	X	Y	R		
1	2	3	4	5	6	7	8	9
1408	456 820,86	1 367 815,72	—	456 820,47	1 367 815,43	—	Метод спутниковых геодезических измерений (определений)	√(m0^2 + m1^2) = √(0,07^2 + 0,07^2) = 0,10
1409	456 818,81	1 367 827,06	—	456 818,42	1 367 826,77	—		
1410	456 813,62	1 367 826,00	—	456 813,23	1 367 825,71	—		
1411	456 815,68	1 367 814,82	—	456 815,29	1 367 814,53	—		
1408	456 820,86	1 367 815,72	—	456 820,47	1 367 815,43	—		

2. Иные сведения об объекте недвижимости с кадастровым номером 23:26:1001002:668 :

1.	При выполнении комплексных кадастровых работ было выявлено, что при съемке объекта капитального строительства была допущена ошибка в определении координат характерных точек его границ. Подрядчиком комплексных кадастровых работ были произведены повторные определения координат всех точек границ данного объекта капитального строительства, позволяющие идентифицировать их фактическое местоположение на местности. Повторные измерения подтвердили наличие ошибки в местоположении границ объекта капитального строительства. Объект капитального строительства расположен на земельном участке с кадастровым номером 23:26:1001002:219

3. Пояснения к сведениям об объекте недвижимости с кадастровым номером 23:26:1001002:668 :

1.	—

1. Сведения о характерных точках контура здания

вид объекта недвижимости (здание, сооружение, объект незавершенного строительства)

с кадастровым номером 23:26:1001002:673 :

Система координат МСК 23, зона 1 Зона № 1

Обозначение характерных точек границ	Содержатся в Едином государственном реестре недвижимости			Определены в ходе выполнения комплексных кадастровых работ			Метод определения координат	Формулы, примененные для расчета средней квадратической погрешности определения координат характерных точек (Mt), м, с подставленными в такие формулы значениями и итоговые (вычисленные) значения Mt, м
	координаты, м		Радиус, м	координаты, м		Радиус, м		
	X	Y	R	X	Y	R		
1	2	3	4	5	6	7	8	9
1412	456 429,92	1 367 524,63	—	456 429,46	1 367 523,43	—	Метод спутниковых геодезических измерений (определений)	√(m0^2 + m1^2) = √(0,07^2 + 0,07^2) = 0,10
1413	456 427,78	1 367 531,20	—	456 428,07	1 367 530,20	—		
1414	456 421,89	1 367 529,28	—	456 422,00	1 367 528,95	—		
1415	456 424,02	1 367 522,71	—	456 423,38	1 367 522,18	—		
1412	456 429,92	1 367 524,63	—	456 429,46	1 367 523,43	—		

2. Иные сведения об объекте недвижимости с кадастровым номером 23:26:1001002:673 :

1.	При выполнении комплексных кадастровых работ было выявлено, что при съемке объекта капитального строительства была допущена ошибка в определении координат характерных точек его границ. Подрядчиком комплексных кадастровых работ были произведены повторные определения координат всех точек границ данного объекта капитального строительства, позволяющие идентифицировать их фактическое местоположение на местности. Повторные измерения подтвердили наличие ошибки в местоположении границ объекта капитального строительства. Объект капитального строительства расположен на земельном участке с кадастровым номером 23:26:1001002:368

3. Пояснения к сведениям об объекте недвижимости с кадастровым номером 23:26:1001002:673 :

1.	—

1. Сведения о характерных точках контура здания

вид объекта недвижимости (здание, сооружение, объект незавершенного строительства)

с кадастровым номером 23:26:1001002:683 :

Система координат МСК 23, зона 1 Зона № 1

Обозначение характерных точек границ	Содержатся в Едином государственном реестре недвижимости			Определены в ходе выполнения комплексных кадастровых работ			Метод определения координат	Формулы, примененные для расчета средней квадратической погрешности определения координат характерных точек (Mt), м, с подставленными в такие формулы значениями и итоговые (вычисленные) значения Mt, м
	координаты, м		Радиус, м	координаты, м		Радиус, м		
	X	Y	R	X	Y	R		
1	2	3	4	5	6	7	8	9
1416	456 829,26	1 367 575,72	—	456 822,28	1 367 571,72	—	Метод спутниковых геодезических измерений (определений)	√(m0^2 + m1^2) = √(0,07^2 + 0,07^2) = 0,10
1417	456 828,34	1 367 580,92	—	456 820,99	1 367 577,79	—		
1418	456 822,53	1 367 579,89	—	456 814,31	1 367 576,37	—		
1419	456 823,44	1 367 574,69	—	456 815,59	1 367 570,30	—		
1416	456 829,26	1 367 575,72	—	456 822,28	1 367 571,72	—		

2. Иные сведения об объекте недвижимости с кадастровым номером 23:26:1001002:683 :

1.	При выполнении комплексных кадастровых работ было выявлено, что при съемке объекта капитального строительства была допущена ошибка в определении координат характерных точек его границ. Подрядчиком комплексных кадастровых работ были произведены повторные определения координат всех точек границ данного объекта капитального строительства, позволяющие идентифицировать их фактическое местоположение на местности. Повторные измерения подтвердили наличие ошибки в местоположении границ объекта капитального строительства. Объект капитального строительства расположен на земельном участке с кадастровым номером 23:26:1001002:55

3. Пояснения к сведениям об объекте недвижимости с кадастровым номером 23:26:1001002:683 :

1.	—

1. Сведения о характерных точках контура здания

вид объекта недвижимости (здание, сооружение, объект незавершенного строительства)

с кадастровым номером 23:26:1001002:686 :

Система координат МСК 23, зона 1 Зона № 1

Обозначение характерных точек границ	Содержатся в Едином государственном реестре недвижимости			Определены в ходе выполнения комплексных кадастровых работ			Метод определения координат	Формулы, примененные для расчета средней квадратической погрешности определения координат характерных точек (Mt), м, с подставленными в такие формулы значениями и итоговые (вычисленные) значения Mt, м
	координаты, м		Радиус, м	координаты, м		Радиус, м		
	X	Y	R	X	Y	R		
1	2	3	4	5	6	7	8	9
1420	456 824,40	1 367 591,43	—	456 816,99	1 367 598,82	—	Метод спутниковых геодезических измерений (определений)	√(m0^2 + m1^2) = √(0,07^2 + 0,07^2) = 0,10
1421	456 823,25	1 367 597,29	—	456 815,66	1 367 605,57	—		
1422	456 817,12	1 367 596,09	—	456 808,98	1 367 604,26	—		
1423	456 818,27	1 367 590,23	—	456 810,30	1 367 597,51	—		
1420	456 824,40	1 367 591,43	—	456 816,99	1 367 598,82	—		

2. Иные сведения об объекте недвижимости с кадастровым номером 23:26:1001002:686 :

1.	При выполнении комплексных кадастровых работ было выявлено, что при съемке объекта капитального строительства была допущена ошибка в определении координат характерных точек его границ. Подрядчиком комплексных кадастровых работ были произведены повторные определения координат всех точек границ данного объекта капитального строительства, позволяющие идентифицировать их фактическое местоположение на местности. Повторные измерения подтвердили наличие ошибки в местоположении границ объекта капитального строительства. Объект капитального строительства расположен на земельном участке с кадастровым номером 23:26:1001002:344

3. Пояснения к сведениям об объекте недвижимости с кадастровым номером 23:26:1001002:686 :

1.	—

1. Сведения о характерных точках контура здания

вид объекта недвижимости (здание, сооружение, объект незавершенного строительства)

с кадастровым номером 23:26:1001002:691 :

Система координат МСК 23, зона 1 Зона № 1

Обозначение характерных точек границ	Содержатся в Едином государственном реестре недвижимости			Определены в ходе выполнения комплексных кадастровых работ			Метод определения координат	Формулы, примененные для расчета средней квадратической погрешности определения координат характерных точек (Mt), м, с подставленными в такие формулы значениями и итоговые (вычисленные) значения Mt, м
	координаты, м		Радиус, м	координаты, м		Радиус, м		
	X	Y	R	X	Y	R		
1	2	3	4	5	6	7	8	9
1424	456 603,90	1 367 380,79	—	456 609,08	1 367 381,02	—	Метод спутниковых геодезических измерений (определений)	√(m0^2 + m1^2) = √(0,07^2 + 0,07^2) = 0,10
1425	456 608,87	1 367 382,03	—	456 614,11	1 367 381,97	—		
1426	456 606,98	1 367 389,59	—	456 612,66	1 367 389,63	—		
1427	456 602,01	1 367 388,34	—	456 607,63	1 367 388,67	—		
1424	456 603,90	1 367 380,79	—	456 609,08	1 367 381,02	—		

2. Иные сведения об объекте недвижимости с кадастровым номером 23:26:1001002:691 :

1.	При выполнении комплексных кадастровых работ было выявлено, что при съемке объекта капитального строительства была допущена ошибка в определении координат характерных точек его границ. Подрядчиком комплексных кадастровых работ были произведены повторные определения координат всех точек границ данного объекта капитального строительства, позволяющие идентифицировать их фактическое местоположение на местности. Повторные измерения подтвердили наличие ошибки в местоположении границ объекта капитального строительства. Объект капитального строительства расположен на земельном участке с кадастровым номером 23:26:1001002:491

3. Пояснения к сведениям об объекте недвижимости с кадастровым номером 23:26:1001002:691 :

1.	—

1. Сведения о характерных точках контура здания

вид объекта недвижимости (здание, сооружение, объект незавершенного строительства)

с кадастровым номером 23:26:1001002:693 :

Система координат МСК 23, зона 1 Зона № 1

Обозначение характерных точек границ	Содержатся в Едином государственном реестре недвижимости			Определены в ходе выполнения комплексных кадастровых работ			Метод определения координат	Формулы, примененные для расчета средней квадратической погрешности определения координат характерных точек (Mt), м, с подставленными в такие формулы значениями и итоговые (вычисленные) значения Mt, м
	координаты, м		Радиус, м	координаты, м		Радиус, м		
	X	Y	R	X	Y	R		
1	2	3	4	5	6	7	8	9
1428	456 430,31	1 367 433,90	—	456 430,10	1 367 433,65	—	Метод спутниковых геодезических измерений (определений)	√(m0^2 + m1^2) = √(0,07^2 + 0,07^2) = 0,10
1429	456 436,21	1 367 435,34	—	456 436,03	1 367 435,00	—		
1430	456 434,40	1 367 442,72	—	456 434,33	1 367 442,41	—		
1431	456 428,50	1 367 441,28	—	456 428,41	1 367 441,06	—		
1428	456 430,31	1 367 433,90	—	456 430,10	1 367 433,65	—		

2. Иные сведения об объекте недвижимости с кадастровым номером 23:26:1001002:693 :

1.	При выполнении комплексных кадастровых работ было выявлено, что при съемке объекта капитального строительства была допущена ошибка в определении координат характерных точек его границ. Подрядчиком комплексных кадастровых работ были произведены повторные определения координат всех точек границ данного объекта капитального строительства, позволяющие идентифицировать их фактическое местоположение на местности. Повторные измерения подтвердили наличие ошибки в местоположении границ объекта капитального строительства. Объект капитального строительства расположен на земельном участке с кадастровым номером 23:26:1001002:420

3. Пояснения к сведениям об объекте недвижимости с кадастровым номером 23:26:1001002:693 :

1.	—

1. Сведения о характерных точках контура здания

вид объекта недвижимости (здание, сооружение, объект незавершенного строительства)

с кадастровым номером 23:26:1001002:696 :

Система координат МСК 23, зона 1 Зона № 1

Обозначение характерных точек границ	Содержатся в Едином государственном реестре недвижимости			Определены в ходе выполнения комплексных кадастровых работ			Метод определения координат	Формулы, примененные для расчета средней квадратической погрешности определения координат характерных точек (Mt), м, с подставленными в такие формулы значениями и итоговые (вычисленные) значения Mt, м
	координаты, м		Радиус, м	координаты, м		Радиус, м		
	X	Y	R	X	Y	R		
1	2	3	4	5	6	7	8	9
1436	456 656,17	1 368 128,51	—	456 655,12	1 368 127,97	—	Метод спутниковых геодезических измерений (определений)	√(m0^2 + m1^2) = √(0,07^2 + 0,07^2) = 0,10
1437	456 650,76	1 368 132,63	—	456 649,71	1 368 132,09	—		
1438	456 646,32	1 368 126,71	—	456 645,27	1 368 126,17	—		
1439	456 651,69	1 368 122,62	—	456 650,64	1 368 122,08	—		
1436	456 656,17	1 368 128,51	—	456 655,12	1 368 127,97	—		

2. Иные сведения об объекте недвижимости с кадастровым номером 23:26:1001002:696 :

1.	При выполнении комплексных кадастровых работ было выявлено, что при съемке объекта капитального строительства была допущена ошибка в определении координат характерных точек его границ. Подрядчиком комплексных кадастровых работ были произведены повторные определения координат всех точек границ данного объекта капитального строительства, позволяющие идентифицировать их фактическое местоположение на местности. Повторные измерения подтвердили наличие ошибки в местоположении границ объекта капитального строительства. Объект капитального строительства расположен на земельном участке с кадастровым номером 23:26:1001000:1283

3. Пояснения к сведениям об объекте недвижимости с кадастровым номером 23:26:1001002:696 :

1.	—

1. Сведения о характерных точках контура здания

вид объекта недвижимости (здание, сооружение, объект незавершенного строительства)

с кадастровым номером 23:26:1001002:697 :

Система координат МСК 23, зона 1 Зона № 1

Обозначение характерных точек границ	Содержатся в Едином государственном реестре недвижимости			Определены в ходе выполнения комплексных кадастровых работ			Метод определения координат	Формулы, примененные для расчета средней квадратической погрешности определения координат характерных точек (Mt), м, с подставленными в такие формулы значениями и итоговые (вычисленные) значения Mt, м
	координаты, м		Радиус, м	координаты, м		Радиус, м		
	X	Y	R	X	Y	R		
1	2	3	4	5	6	7	8	9
1440	456 799,88	1 367 975,30	—	456 800,39	1 367 974,49	—	Метод спутниковых геодезических измерений (определений)	√(m0^2 + m1^2) = √(0,07^2 + 0,07^2) = 0,10
1441	456 800,23	1 367 981,92	—	456 800,96	1 367 981,10	—		
1442	456 793,97	1 367 982,25	—	456 793,41	1 367 981,75	—		
1443	456 793,62	1 367 975,63	—	456 792,83	1 367 975,15	—		
1440	456 799,88	1 367 975,30	—	456 800,39	1 367 974,49	—		

2. Иные сведения об объекте недвижимости с кадастровым номером 23:26:1001002:697 :

1.	При выполнении комплексных кадастровых работ было выявлено, что при съемке объекта капитального строительства была допущена ошибка в определении координат характерных точек его границ. Подрядчиком комплексных кадастровых работ были произведены повторные определения координат всех точек границ данного объекта капитального строительства, позволяющие идентифицировать их фактическое местоположение на местности. Повторные измерения подтвердили наличие ошибки в местоположении границ объекта капитального строительства. Объект капитального строительства расположен на земельном участке с кадастровым номером 23:26:1001003:45

3. Пояснения к сведениям об объекте недвижимости с кадастровым номером 23:26:1001002:697 :

1.	—

1. Сведения о характерных точках контура здания

вид объекта недвижимости (здание, сооружение, объект незавершенного строительства)

с кадастровым номером 23:26:1001002:699 :

Система координат МСК 23, зона 1 Зона № 1

Обозначение характерных точек границ	Содержатся в Едином государственном реестре недвижимости			Определены в ходе выполнения комплексных кадастровых работ			Метод определения координат	Формулы, примененные для расчета средней квадратической погрешности определения координат характерных точек (Mt), м, с подставленными в такие формулы значениями и итоговые (вычисленные) значения Mt, м
	координаты, м		Радиус, м	координаты, м		Радиус, м		
	X	Y	R	X	Y	R		
1	2	3	4	5	6	7	8	9
1448	456 774,05	1 367 806,69	—	456 773,68	1 367 806,24	—	Метод спутниковых геодезических измерений (определений)	√(m0^2 + m1^2) = √(0,07^2 + 0,07^2) = 0,10
1449	456 773,56	1 367 816,12	—	456 773,19	1 367 815,67	—		
1450	456 766,84	1 367 815,77	—	456 766,47	1 367 815,32	—		
1451	456 767,19	1 367 809,07	—	456 766,82	1 367 808,62	—		
1452	456 765,70	1 367 808,97	—	456 765,33	1 367 808,52	—		
1453	456 765,83	1 367 806,27	—	456 765,46	1 367 805,82	—		
1448	456 774,05	1 367 806,69	—	456 773,68	1 367 806,24	—		

2. Иные сведения об объекте недвижимости с кадастровым номером 23:26:1001002:699 :

1.	При выполнении комплексных кадастровых работ было выявлено, что при съемке объекта капитального строительства была допущена ошибка в определении координат характерных точек его границ. Подрядчиком комплексных кадастровых работ были произведены повторные определения координат всех точек границ данного объекта капитального строительства, позволяющие идентифицировать их фактическое местоположение на местности. Повторные измерения подтвердили наличие ошибки в местоположении границ объекта капитального строительства. Объект капитального строительства расположен на земельном участке с кадастровым номером23:26:1001002:222

3. Пояснения к сведениям об объекте недвижимости с кадастровым номером 23:26:1001002:699 :

1.	—

1. Сведения о характерных точках контура здания

вид объекта недвижимости (здание, сооружение, объект незавершенного строительства)

с кадастровым номером 23:26:1001002:701 :

Система координат МСК 23, зона 1 Зона № 1

Обозначение характерных точек границ	Содержатся в Едином государственном реестре недвижимости			Определены в ходе выполнения комплексных кадастровых работ			Метод определения координат	Формулы, примененные для расчета средней квадратической погрешности определения координат характерных точек (Mt), м, с подставленными в такие формулы значениями и итоговые (вычисленные) значения Mt, м
	координаты, м		Радиус, м	координаты, м		Радиус, м		
	X	Y	R	X	Y	R		
1	2	3	4	5	6	7	8	9
1454	456 629,08	1 367 364,97	—	456 628,35	1 367 364,38	—	Метод спутниковых геодезических измерений (определений)	√(m0^2 + m1^2) = √(0,07^2 + 0,07^2) = 0,10
1455	456 627,76	1 367 372,08	—	456 627,03	1 367 371,49	—		
1456	456 622,08	1 367 371,02	—	456 621,35	1 367 370,43	—		
1457	456 623,04	1 367 365,91	—	456 622,31	1 367 365,32	—		
1458	456 625,24	1 367 366,33	—	456 624,51	1 367 365,74	—		
1459	456 625,61	1 367 364,32	—	456 624,88	1 367 363,73	—		
1454	456 629,08	1 367 364,97	—	456 628,35	1 367 364,38	—		

2. Иные сведения об объекте недвижимости с кадастровым номером 23:26:1001002:701 :

1.	При выполнении комплексных кадастровых работ было выявлено, что при съемке объекта капитального строительства была допущена ошибка в определении координат характерных точек его границ. Подрядчиком комплексных кадастровых работ были произведены повторные определения координат всех точек границ данного объекта капитального строительства, позволяющие идентифицировать их фактическое местоположение на местности. Повторные измерения подтвердили наличие ошибки в местоположении границ объекта капитального строительства. Объект капитального строительства расположен на земельном участке с кадастровым номером 23:26:1001002:258

3. Пояснения к сведениям об объекте недвижимости с кадастровым номером 23:26:1001002:701 :

1.	—

1. Сведения о характерных точках контура здания

вид объекта недвижимости (здание, сооружение, объект незавершенного строительства)

с кадастровым номером 23:26:1001002:702 :

Система координат МСК 23, зона 1 Зона № 1

Обозначение характерных точек границ	Содержатся в Едином государственном реестре недвижимости			Определены в ходе выполнения комплексных кадастровых работ			Метод определения координат	Формулы, примененные для расчета средней квадратической погрешности определения координат характерных точек (Mt), м, с подставленными в такие формулы значениями и итоговые (вычисленные) значения Mt, м
	координаты, м		Радиус, м	координаты, м		Радиус, м		
	X	Y	R	X	Y	R		
1	2	3	4	5	6	7	8	9
1460	456 745,98	1 367 798,23	—	456 745,60	1 367 797,84	—	Метод спутниковых геодезических измерений (определений)	√(m0^2 + m1^2) = √(0,07^2 + 0,07^2) = 0,10
1461	456 744,30	1 367 808,16	—	456 743,92	1 367 807,77	—		
1462	456 738,31	1 367 807,15	—	456 737,93	1 367 806,76	—		
1463	456 739,99	1 367 797,22	—	456 739,61	1 367 796,83	—		
1460	456 745,98	1 367 798,23	—	456 745,60	1 367 797,84	—		

2. Иные сведения об объекте недвижимости с кадастровым номером 23:26:1001002:702 :

1.	При выполнении комплексных кадастровых работ было выявлено, что при съемке объекта капитального строительства была допущена ошибка в определении координат характерных точек его границ. Подрядчиком комплексных кадастровых работ были произведены повторные определения координат всех точек границ данного объекта капитального строительства, позволяющие идентифицировать их фактическое местоположение на местности. Повторные измерения подтвердили наличие ошибки в местоположении границ объекта капитального строительства. Объект капитального строительства расположен на земельном участке с кадастровым номером 23:26:1001002:224

3. Пояснения к сведениям об объекте недвижимости с кадастровым номером 23:26:1001002:702 :

1.	—

1. Сведения о характерных точках контура здания

вид объекта недвижимости (здание, сооружение, объект незавершенного строительства)

с кадастровым номером 23:26:1001002:703 :

Система координат МСК 23, зона 1 Зона № 1

Обозначение характерных точек границ	Содержатся в Едином государственном реестре недвижимости			Определены в ходе выполнения комплексных кадастровых работ			Метод определения координат	Формулы, примененные для расчета средней квадратической погрешности определения координат характерных точек (Mt), м, с подставленными в такие формулы значениями и итоговые (вычисленные) значения Mt, м
	координаты, м		Радиус, м	координаты, м		Радиус, м		
	X	Y	R	X	Y	R		
1	2	3	4	5	6	7	8	9
1464	456 757,00	1 367 803,37	—	456 756,59	1 367 802,95	—	Метод спутниковых геодезических измерений (определений)	√(m0^2 + m1^2) = √(0,07^2 + 0,07^2) = 0,10
1465	456 762,50	1 367 804,45	—	456 762,09	1 367 804,03	—		
1466	456 760,77	1 367 813,28	—	456 760,36	1 367 812,86	—		
1467	456 755,28	1 367 812,21	—	456 754,87	1 367 811,79	—		
1464	456 757,00	1 367 803,37	—	456 756,59	1 367 802,95	—		

2. Иные сведения об объекте недвижимости с кадастровым номером 23:26:1001002:703 :

1.	При выполнении комплексных кадастровых работ было выявлено, что при съемке объекта капитального строительства была допущена ошибка в определении координат характерных точек его границ. Подрядчиком комплексных кадастровых работ были произведены повторные определения координат всех точек границ данного объекта капитального строительства, позволяющие идентифицировать их фактическое местоположение на местности. Повторные измерения подтвердили наличие ошибки в местоположении границ объекта капитального строительства. Объект капитального строительства расположен на земельном участке с кадастровым номером 23:26:1001002:223

3. Пояснения к сведениям об объекте недвижимости с кадастровым номером 23:26:1001002:703 :

1.	—

1. Сведения о характерных точках контура здания

вид объекта недвижимости (здание, сооружение, объект незавершенного строительства)

с кадастровым номером 23:26:1001002:704 :

Система координат МСК 23, зона 1 Зона № 1

Обозначение характерных точек границ	Содержатся в Едином государственном реестре недвижимости			Определены в ходе выполнения комплексных кадастровых работ			Метод определения координат	Формулы, примененные для расчета средней квадратической погрешности определения координат характерных точек (Mt), м, с подставленными в такие формулы значениями и итоговые (вычисленные) значения Mt, м
	координаты, м		Радиус, м	координаты, м		Радиус, м		
	X	Y	R	X	Y	R		
1	2	3	4	5	6	7	8	9
1468	456 744,81	1 367 824,30	—	456 744,49	1 367 823,89	—	Метод спутниковых геодезических измерений (определений)	√(m0^2 + m1^2) = √(0,07^2 + 0,07^2) = 0,10
1469	456 744,84	1 367 832,30	—	456 744,52	1 367 831,89	—		
1470	456 738,49	1 367 832,32	—	456 738,17	1 367 831,91	—		
1471	456 738,46	1 367 824,32	—	456 738,14	1 367 823,91	—		
1468	456 744,81	1 367 824,30	—	456 744,49	1 367 823,89	—		

2. Иные сведения об объекте недвижимости с кадастровым номером 23:26:1001002:704 :

1.	При выполнении комплексных кадастровых работ было выявлено, что при съемке объекта капитального строительства была допущена ошибка в определении координат характерных точек его границ. Подрядчиком комплексных кадастровых работ были произведены повторные определения координат всех точек границ данного объекта капитального строительства, позволяющие идентифицировать их фактическое местоположение на местности. Повторные измерения подтвердили наличие ошибки в местоположении границ объекта капитального строительства. Объект капитального строительства расположен на земельном участке с кадастровым номером 23:26:1001002:228

3. Пояснения к сведениям об объекте недвижимости с кадастровым номером 23:26:1001002:704 :

1.	—

1. Сведения о характерных точках контура здания

вид объекта недвижимости (здание, сооружение, объект незавершенного строительства)

с кадастровым номером 23:26:1001002:705 :

Система координат МСК 23, зона 1 Зона № 1

Обозначение характерных точек границ	Содержатся в Едином государственном реестре недвижимости			Определены в ходе выполнения комплексных кадастровых работ			Метод определения координат	Формулы, примененные для расчета средней квадратической погрешности определения координат характерных точек (Mt), м, с подставленными в такие формулы значениями и итоговые (вычисленные) значения Mt, м
	координаты, м		Радиус, м	координаты, м		Радиус, м		
	X	Y	R	X	Y	R		
1	2	3	4	5	6	7	8	9
1472	456 712,79	1 367 568,40	—	456 712,86	1 367 567,57	—	Метод спутниковых геодезических измерений (определений)	√(m0^2 + m1^2) = √(0,07^2 + 0,07^2) = 0,10
1473	456 711,37	1 367 574,85	—	456 711,44	1 367 574,02	—		
1474	456 704,92	1 367 573,43	—	456 704,99	1 367 572,60	—		
1475	456 706,33	1 367 567,03	—	456 706,40	1 367 566,20	—		
1472	456 712,79	1 367 568,40	—	456 712,86	1 367 567,57	—		

2. Иные сведения об объекте недвижимости с кадастровым номером 23:26:1001002:705 :

1.	При выполнении комплексных кадастровых работ было выявлено, что при съемке объекта капитального строительства была допущена ошибка в определении координат характерных точек его границ. Подрядчиком комплексных кадастровых работ были произведены повторные определения координат всех точек границ данного объекта капитального строительства, позволяющие идентифицировать их фактическое местоположение на местности. Повторные измерения подтвердили наличие ошибки в местоположении границ объекта капитального строительства. Объект капитального строительства расположен на земельном участке с кадастровым номером 23:26:1001002:383

3. Пояснения к сведениям об объекте недвижимости с кадастровым номером 23:26:1001002:705 :

1.	—

1. Сведения о характерных точках контура здания

вид объекта недвижимости (здание, сооружение, объект незавершенного строительства)

с кадастровым номером 23:26:1001002:711 :

Система координат МСК 23, зона 1 Зона № 1

Обозначение характерных точек границ	Содержатся в Едином государственном реестре недвижимости			Определены в ходе выполнения комплексных кадастровых работ			Метод определения координат	Формулы, примененные для расчета средней квадратической погрешности определения координат характерных точек (Mt), м, с подставленными в такие формулы значениями и итоговые (вычисленные) значения Mt, м
	координаты, м		Радиус, м	координаты, м		Радиус, м		
	X	Y	R	X	Y	R		
1	2	3	4	5	6	7	8	9
1476	456 952,48	1 367 464,96	—	456 952,22	1 367 464,55	—	Метод спутниковых геодезических измерений (определений)	√(m0^2 + m1^2) = √(0,07^2 + 0,07^2) = 0,10
1477	456 952,13	1 367 470,14	—	456 951,87	1 367 469,73	—		
1478	456 946,52	1 367 469,76	—	456 946,26	1 367 469,35	—		
1479	456 946,28	1 367 473,25	—	456 946,02	1 367 472,84	—		
1480	456 941,29	1 367 472,91	—	456 941,03	1 367 472,50	—		
1481	456 941,90	1 367 464,23	—	456 941,64	1 367 463,82	—		
1476	456 952,48	1 367 464,96	—	456 952,22	1 367 464,55	—		

2. Иные сведения об объекте недвижимости с кадастровым номером 23:26:1001002:711 :

1.	При выполнении комплексных кадастровых работ было выявлено, что при съемке объекта капитального строительства была допущена ошибка в определении координат характерных точек его границ. Подрядчиком комплексных кадастровых работ были произведены повторные определения координат всех точек границ данного объекта капитального строительства, позволяющие идентифицировать их фактическое местоположение на местности. Повторные измерения подтвердили наличие ошибки в местоположении границ объекта капитального строительства. Объект капитального строительства расположен на земельном участке с кадастровым номером 23:26:1001002:97

3. Пояснения к сведениям об объекте недвижимости с кадастровым номером 23:26:1001002:711 :

1.	—

1. Сведения о характерных точках контура здания

вид объекта недвижимости (здание, сооружение, объект незавершенного строительства)

с кадастровым номером 23:26:1001002:712 :

Система координат МСК 23, зона 1 Зона № 1

Обозначение характерных точек границ	Содержатся в Едином государственном реестре недвижимости			Определены в ходе выполнения комплексных кадастровых работ			Метод определения координат	Формулы, примененные для расчета средней квадратической погрешности определения координат характерных точек (Mt), м, с подставленными в такие формулы значениями и итоговые (вычисленные) значения Mt, м
	координаты, м		Радиус, м	координаты, м		Радиус, м		
	X	Y	R	X	Y	R		
1	2	3	4	5	6	7	8	9
1482	456 914,52	1 367 779,75	—	456 914,06	1 367 779,41	—	Метод спутниковых геодезических измерений (определений)	√(m0^2 + m1^2) = √(0,07^2 + 0,07^2) = 0,10
1483	456 912,83	1 367 789,64	—	456 912,37	1 367 789,30	—		
1484	456 902,81	1 367 787,86	—	456 902,35	1 367 787,52	—		
1485	456 904,51	1 367 777,91	—	456 904,05	1 367 777,57	—		
1482	456 914,52	1 367 779,75	—	456 914,06	1 367 779,41	—		

2. Иные сведения об объекте недвижимости с кадастровым номером 23:26:1001002:712 :

1.	При выполнении комплексных кадастровых работ было выявлено, что при съемке объекта капитального строительства была допущена ошибка в определении координат характерных точек его границ. Подрядчиком комплексных кадастровых работ были произведены повторные определения координат всех точек границ данного объекта капитального строительства, позволяющие идентифицировать их фактическое местоположение на местности. Повторные измерения подтвердили наличие ошибки в местоположении границ объекта капитального строительства. Объект капитального строительства расположен на земельном участке с кадастровым номером 23:26:1001002:709

3. Пояснения к сведениям об объекте недвижимости с кадастровым номером 23:26:1001002:712 :

1.	—

1. Сведения о характерных точках контура здания

вид объекта недвижимости (здание, сооружение, объект незавершенного строительства)

с кадастровым номером 23:26:1001002:713 :

Система координат МСК 23, зона 1 Зона № 1

Обозначение характерных точек границ	Содержатся в Едином государственном реестре недвижимости			Определены в ходе выполнения комплексных кадастровых работ			Метод определения координат	Формулы, примененные для расчета средней квадратической погрешности определения координат характерных точек (Mt), м, с подставленными в такие формулы значениями и итоговые (вычисленные) значения Mt, м
	координаты, м		Радиус, м	координаты, м		Радиус, м		
	X	Y	R	X	Y	R		
1	2	3	4	5	6	7	8	9
1486	456 894,84	1 367 778,25	—	456 894,22	1 367 777,74	—	Метод спутниковых геодезических измерений (определений)	√(m0^2 + m1^2) = √(0,07^2 + 0,07^2) = 0,10
1487	456 894,80	1 367 785,20	—	456 894,18	1 367 784,69	—		
1488	456 889,75	1 367 785,17	—	456 889,13	1 367 784,66	—		
1489	456 889,78	1 367 778,26	—	456 889,16	1 367 777,75	—		
1486	456 894,84	1 367 778,25	—	456 894,22	1 367 777,74	—		

2. Иные сведения об объекте недвижимости с кадастровым номером 23:26:1001002:713 :

1.	При выполнении комплексных кадастровых работ было выявлено, что при съемке объекта капитального строительства была допущена ошибка в определении координат характерных точек его границ. Подрядчиком комплексных кадастровых работ были произведены повторные определения координат всех точек границ данного объекта капитального строительства, позволяющие идентифицировать их фактическое местоположение на местности. Повторные измерения подтвердили наличие ошибки в местоположении границ объекта капитального строительства. Объект капитального строительства расположен на земельном участке с кадастровым номером 23:26:1001002:708

3. Пояснения к сведениям об объекте недвижимости с кадастровым номером 23:26:1001002:713 :

1.	—

1. Сведения о характерных точках контура здания

вид объекта недвижимости (здание, сооружение, объект незавершенного строительства)

с кадастровым номером 23:26:1001002:714 :

Система координат МСК 23, зона 1 Зона № 1

Обозначение характерных точек границ	Содержатся в Едином государственном реестре недвижимости			Определены в ходе выполнения комплексных кадастровых работ			Метод определения координат	Формулы, примененные для расчета средней квадратической погрешности определения координат характерных точек (Mt), м, с подставленными в такие формулы значениями и итоговые (вычисленные) значения Mt, м
	координаты, м		Радиус, м	координаты, м		Радиус, м		
	X	Y	R	X	Y	R		
1	2	3	4	5	6	7	8	9
1490	456 521,28	1 367 652,03	—	456 521,32	1 367 651,65	—	Метод спутниковых геодезических измерений (определений)	√(m0^2 + m1^2) = √(0,07^2 + 0,07^2) = 0,10
1491	456 519,37	1 367 660,87	—	456 519,41	1 367 660,49	—		
1492	456 513,32	1 367 659,56	—	456 513,36	1 367 659,18	—		
1493	456 515,23	1 367 650,72	—	456 515,27	1 367 650,34	—		
1490	456 521,28	1 367 652,03	—	456 521,32	1 367 651,65	—		

2. Иные сведения об объекте недвижимости с кадастровым номером 23:26:1001002:714 :

1.	При выполнении комплексных кадастровых работ было выявлено, что при съемке объекта капитального строительства была допущена ошибка в определении координат характерных точек его границ. Подрядчиком комплексных кадастровых работ были произведены повторные определения координат всех точек границ данного объекта капитального строительства, позволяющие идентифицировать их фактическое местоположение на местности. Повторные измерения подтвердили наличие ошибки в местоположении границ объекта капитального строительства. Объект капитального строительства расположен на земельном участке с кадастровым номером 23:26:1001002:324

3. Пояснения к сведениям об объекте недвижимости с кадастровым номером 23:26:1001002:714 :

1.	—

1. Сведения о характерных точках контура здания

вид объекта недвижимости (здание, сооружение, объект незавершенного строительства)

с кадастровым номером 23:26:1001002:715 :

Система координат МСК 23, зона 1 Зона № 1

Обозначение характерных точек границ	Содержатся в Едином государственном реестре недвижимости			Определены в ходе выполнения комплексных кадастровых работ			Метод определения координат	Формулы, примененные для расчета средней квадратической погрешности определения координат характерных точек (Mt), м, с подставленными в такие формулы значениями и итоговые (вычисленные) значения Mt, м
	координаты, м		Радиус, м	координаты, м		Радиус, м		
	X	Y	R	X	Y	R		
1	2	3	4	5	6	7	8	9
1494	456 623,34	1 367 472,55	—	456 622,61	1 367 472,00	—	Метод спутниковых геодезических измерений (определений)	√(m0^2 + m1^2) = √(0,07^2 + 0,07^2) = 0,10
1495	456 622,87	1 367 474,53	—	456 622,29	1 367 474,08	—		
1496	456 621,37	1 367 480,86	—	456 621,06	1 367 480,38	—		
1497	456 612,31	1 367 479,03	—	456 612,00	1 367 478,55	—		
1498	456 613,65	1 367 472,62	—	456 613,34	1 367 472,14	—		
1499	456 614,74	1 367 472,84	—	456 614,43	1 367 472,36	—		
1500	456 615,25	1 367 470,69	—	456 614,94	1 367 470,21	—		
1494	456 623,34	1 367 472,55	—	456 622,61	1 367 472,00	—		

2. Иные сведения об объекте недвижимости с кадастровым номером 23:26:1001002:715 :

1.	При выполнении комплексных кадастровых работ было выявлено, что при съемке объекта капитального строительства была допущена ошибка в определении координат характерных точек его границ. Подрядчиком комплексных кадастровых работ были произведены повторные определения координат всех точек границ данного объекта капитального строительства, позволяющие идентифицировать их фактическое местоположение на местности. Повторные измерения подтвердили наличие ошибки в местоположении границ объекта капитального строительства. Объект капитального строительства расположен на земельном участке с кадастровым номером 23:26:1001002:443

3. Пояснения к сведениям об объекте недвижимости с кадастровым номером 23:26:1001002:715 :

1.	—

1. Сведения о характерных точках контура здания

вид объекта недвижимости (здание, сооружение, объект незавершенного строительства)

с кадастровым номером 23:26:1001002:716 :

Система координат МСК 23, зона 1 Зона № 1

Обозначение характерных точек границ	Содержатся в Едином государственном реестре недвижимости			Определены в ходе выполнения комплексных кадастровых работ			Метод определения координат	Формулы, примененные для расчета средней квадратической погрешности определения координат характерных точек (Mt), м, с подставленными в такие формулы значениями и итоговые (вычисленные) значения Mt, м
	координаты, м		Радиус, м	координаты, м		Радиус, м		
	X	Y	R	X	Y	R		
1	2	3	4	5	6	7	8	9
1501	456 639,39	1 367 479,75	—	456 638,10	1 367 479,29	—	Метод спутниковых геодезических измерений (определений)	√(m0^2 + m1^2) = √(0,07^2 + 0,07^2) = 0,10
1502	456 637,47	1 367 486,48	—	456 636,52	1 367 486,11	—		
1503	456 629,73	1 367 484,27	—	456 628,68	1 367 484,29	—		
1504	456 630,04	1 367 483,18	—	456 628,93	1 367 483,19	—		
1505	456 628,59	1 367 482,13	—	456 627,43	1 367 482,21	—		
1506	456 629,51	1 367 479,06	—	456 628,20	1 367 479,10	—		
1507	456 631,46	1 367 479,20	—	456 630,15	1 367 479,14	—		
1508	456 631,71	1 367 478,31	—	456 630,36	1 367 478,24	—		
1509	456 633,77	1 367 478,90	—	456 632,44	1 367 478,72	—		
1510	456 633,97	1 367 478,19	—	456 632,61	1 367 478,01	—		
1501	456 639,39	1 367 479,75	—	456 638,10	1 367 479,29	—		

2. Иные сведения об объекте недвижимости с кадастровым номером 23:26:1001002:716 :

1.	При выполнении комплексных кадастровых работ было выявлено, что при съемке объекта капитального строительства была допущена ошибка в определении координат характерных точек его границ. Подрядчиком комплексных кадастровых работ были произведены повторные определения координат всех точек границ данного объекта капитального строительства, позволяющие идентифицировать их фактическое местоположение на местности. Повторные измерения подтвердили наличие ошибки в местоположении границ объекта капитального строительства. Объект капитального строительства расположен на земельном участке с кадастровым номером 23:26:1001002:416

3. Пояснения к сведениям об объекте недвижимости с кадастровым номером 23:26:1001002:716 :

1.	—

1. Сведения о характерных точках контура здания

вид объекта недвижимости (здание, сооружение, объект незавершенного строительства)

с кадастровым номером 23:26:1001002:717 :

Система координат МСК 23, зона 1 Зона № 1

Обозначение характерных точек границ	Содержатся в Едином государственном реестре недвижимости			Определены в ходе выполнения комплексных кадастровых работ			Метод определения координат	Формулы, примененные для расчета средней квадратической погрешности определения координат характерных точек (Mt), м, с подставленными в такие формулы значениями и итоговые (вычисленные) значения Mt, м
	координаты, м		Радиус, м	координаты, м		Радиус, м		
	X	Y	R	X	Y	R		
1	2	3	4	5	6	7	8	9
1511	456 891,37	1 367 516,77	—	456 891,02	1 367 516,43	—	Метод спутниковых геодезических измерений (определений)	√(m0^2 + m1^2) = √(0,07^2 + 0,07^2) = 0,10
1512	456 891,37	1 367 521,25	—	456 891,02	1 367 520,91	—		
1513	456 885,51	1 367 521,30	—	456 885,16	1 367 520,96	—		
1514	456 885,51	1 367 516,83	—	456 885,16	1 367 516,49	—		
1511	456 891,37	1 367 516,77	—	456 891,02	1 367 516,43	—		

2. Иные сведения об объекте недвижимости с кадастровым номером 23:26:1001002:717 :

1.	При выполнении комплексных кадастровых работ было выявлено, что при съемке объекта капитального строительства была допущена ошибка в определении координат характерных точек его границ. Подрядчиком комплексных кадастровых работ были произведены повторные определения координат всех точек границ данного объекта капитального строительства, позволяющие идентифицировать их фактическое местоположение на местности. Повторные измерения подтвердили наличие ошибки в местоположении границ объекта капитального строительства. Объект капитального строительства расположен на земельном участке с кадастровым номером 23:26:1001002:128

3. Пояснения к сведениям об объекте недвижимости с кадастровым номером 23:26:1001002:717 :

1.	—

1. Сведения о характерных точках контура здания

вид объекта недвижимости (здание, сооружение, объект незавершенного строительства)

с кадастровым номером 23:26:1001002:729 :

Система координат МСК 23, зона 1 Зона № 1

Обозначение характерных точек границ	Содержатся в Едином государственном реестре недвижимости			Определены в ходе выполнения комплексных кадастровых работ			Метод определения координат	Формулы, примененные для расчета средней квадратической погрешности определения координат характерных точек (Mt), м, с подставленными в такие формулы значениями и итоговые (вычисленные) значения Mt, м
	координаты, м		Радиус, м	координаты, м		Радиус, м		
	X	Y	R	X	Y	R		
1	2	3	4	5	6	7	8	9
1515	456 652,82	1 367 634,08	—	456 652,51	1 367 633,99	—	Метод спутниковых геодезических измерений (определений)	√(m0^2 + m1^2) = √(0,07^2 + 0,07^2) = 0,10
1516	456 650,42	1 367 643,54	—	456 650,11	1 367 643,45	—		
1517	456 649,76	1 367 644,22	—	456 649,45	1 367 644,13	—		
1518	456 646,04	1 367 643,28	—	456 645,73	1 367 643,19	—		
1519	456 645,83	1 367 642,38	—	456 645,52	1 367 642,29	—		
1520	456 643,89	1 367 641,89	—	456 643,58	1 367 641,80	—		
1521	456 643,25	1 367 642,57	—	456 642,94	1 367 642,48	—		
1522	456 639,55	1 367 641,64	—	456 639,24	1 367 641,55	—		
1523	456 639,30	1 367 640,69	—	456 638,99	1 367 640,60	—		
1524	456 641,69	1 367 631,27	—	456 641,38	1 367 631,18	—		
1515	456 652,82	1 367 634,08	—	456 652,51	1 367 633,99	—		

2. Иные сведения об объекте недвижимости с кадастровым номером	23:26:1001002:729 :
1.	При выполнении комплексных кадастровых работ было выявлено, что при съемке объекта капитального строительства была допущена ошибка в определении координат характерных точек его границ. Подрядчиком комплексных кадастровых работ были произведены повторные определения координат всех точек границ данного объекта капитального строительства, позволяющие идентифицировать их фактическое местоположение на местности. Повторные измерения подтвердили наличие ошибки в местоположении границ объекта капитального строительства. Объект капитального строительства расположен на земельном участке с кадастровым номером 23:26:1001002:317
3. Пояснения к сведениям об объекте недвижимости с кадастровым номером	23:26:1001002:729 :
1.	—

1. Сведения о характерных точках контура здания

вид объекта недвижимости (здание, сооружение, объект незавершенного строительства)

с кадастровым номером 23:26:1001002:730 :

Система координат МСК 23, зона 1 Зона № 1

Обозначение характерных точек границ	Содержатся в Едином государственном реестре недвижимости			Определены в ходе выполнения комплексных кадастровых работ			Метод определения координат	Формулы, примененные для расчета средней квадратической погрешности определения координат характерных точек (Mt), м, с подставленными в такие формулы значениями и итоговые (вычисленные) значения Mt, м
	координаты, м		Радиус, м	координаты, м		Радиус, м		
	X	Y	R	X	Y	R		
1	2	3	4	5	6	7	8	9
1525	456 509,95	1 367 410,16	—	456 509,56	1 367 409,88	—	Метод спутниковых геодезических измерений (определений)	√(m0^2 + m1^2) = √(0,07^2 + 0,07^2) = 0,10
1526	456 508,74	1 367 416,09	—	456 508,35	1 367 415,81	—		
1527	456 500,67	1 367 414,45	—	456 500,28	1 367 414,17	—		
1528	456 501,87	1 367 408,52	—	456 501,48	1 367 408,24	—		
1525	456 509,95	1 367 410,16	—	456 509,56	1 367 409,88	—		

2. Иные сведения об объекте недвижимости с кадастровым номером 23:26:1001002:730 :

1.	При выполнении комплексных кадастровых работ было выявлено, что при съемке объекта капитального строительства была допущена ошибка в определении координат характерных точек его границ. Подрядчиком комплексных кадастровых работ были произведены повторные определения координат всех точек границ данного объекта капитального строительства, позволяющие идентифицировать их фактическое местоположение на местности. Повторные измерения подтвердили наличие ошибки в местоположении границ объекта капитального строительства. Объект капитального строительства расположен на земельном участке с кадастровым номером 23:26:1001002:247

3. Пояснения к сведениям об объекте недвижимости с кадастровым номером 23:26:1001002:730 :

1.	—

1. Сведения о характерных точках контура здания

вид объекта недвижимости (здание, сооружение, объект незавершенного строительства)

с кадастровым номером 23:26:1001002:733 :

Система координат МСК 23, зона 1 Зона № 1

Обозначение характерных точек границ	Содержатся в Едином государственном реестре недвижимости			Определены в ходе выполнения комплексных кадастровых работ			Метод определения координат	Формулы, примененные для расчета средней квадратической погрешности определения координат характерных точек (Mt), м, с подставленными в такие формулы значениями и итоговые (вычисленные) значения Mt, м
	координаты, м		Радиус, м	координаты, м		Радиус, м		
	X	Y	R	X	Y	R		
1	2	3	4	5	6	7	8	9
1529	456 352,15	1 367 345,33	—	456 351,73	1 367 346,59	—	Метод спутниковых геодезических измерений (определений)	√(m0^2 + m1^2) = √(0,07^2 + 0,07^2) = 0,10
1530	456 350,98	1 367 351,07	—	456 350,56	1 367 352,33	—		
1531	456 347,09	1 367 350,22	—	456 346,67	1 367 351,48	—		
1532	456 348,27	1 367 344,41	—	456 347,85	1 367 345,67	—		
1529	456 352,15	1 367 345,33	—	456 351,73	1 367 346,59	—		

2. Иные сведения об объекте недвижимости с кадастровым номером 23:26:1001002:733 :

1.	При выполнении комплексных кадастровых работ было выявлено, что при съемке объекта капитального строительства была допущена ошибка в определении координат характерных точек его границ. Подрядчиком комплексных кадастровых работ были произведены повторные определения координат всех точек границ данного объекта капитального строительства, позволяющие идентифицировать их фактическое местоположение на местности. Повторные измерения подтвердили наличие ошибки в местоположении границ объекта капитального строительства. Объект капитального строительства расположен на земельном участке с кадастровым номером 23:26:1001002:470

3. Пояснения к сведениям об объекте недвижимости с кадастровым номером 23:26:1001002:733 :

1.	—

1. Сведения о характерных точках контура здания

вид объекта недвижимости (здание, сооружение, объект незавершенного строительства)

с кадастровым номером 23:26:1001002:734 :

Система координат МСК 23, зона 1 Зона № 1

Обозначение характерных точек границ	Содержатся в Едином государственном реестре недвижимости			Определены в ходе выполнения комплексных кадастровых работ			Метод определения координат	Формулы, примененные для расчета средней квадратической погрешности определения координат характерных точек (Mt), м, с подставленными в такие формулы значениями и итоговые (вычисленные) значения Mt, м
	координаты, м		Радиус, м	координаты, м		Радиус, м		
	X	Y	R	X	Y	R		
1	2	3	4	5	6	7	8	9
1533	456 515,03	1 367 383,96	—	456 514,82	1 367 383,63	—	Метод спутниковых геодезических измерений (определений)	√(m0^2 + m1^2) = √(0,07^2 + 0,07^2) = 0,10
1534	456 514,05	1 367 388,58	—	456 513,84	1 367 388,25	—		
1535	456 508,57	1 367 387,41	—	456 508,36	1 367 387,08	—		
1536	456 509,56	1 367 382,79	—	456 509,35	1 367 382,46	—		
1533	456 515,03	1 367 383,96	—	456 514,82	1 367 383,63	—		

2. Иные сведения об объекте недвижимости с кадастровым номером 23:26:1001002:734 :

1.	При выполнении комплексных кадастровых работ было выявлено, что при съемке объекта капитального строительства была допущена ошибка в определении координат характерных точек его границ. Подрядчиком комплексных кадастровых работ были произведены повторные определения координат всех точек границ данного объекта капитального строительства, позволяющие идентифицировать их фактическое местоположение на местности. Повторные измерения подтвердили наличие ошибки в местоположении границ объекта капитального строительства. Объект капитального строительства расположен на земельном участке с кадастровым номером 23:26:1001002:247

3. Пояснения к сведениям об объекте недвижимости с кадастровым номером 23:26:1001002:734 :

1.	—

1. Сведения о характерных точках контура здания

вид объекта недвижимости (здание, сооружение, объект незавершенного строительства)

с кадастровым номером 23:26:1001002:735 :

Система координат МСК 23, зона 1 Зона № 1

Обозначение характерных точек границ	Содержатся в Едином государственном реестре недвижимости			Определены в ходе выполнения комплексных кадастровых работ			Метод определения координат	Формулы, примененные для расчета средней квадратической погрешности определения координат характерных точек (Mt), м, с подставленными в такие формулы значениями и итоговые (вычисленные) значения Mt, м
	координаты, м		Радиус, м	координаты, м		Радиус, м		
	X	Y	R	X	Y	R		
1	2	3	4	5	6	7	8	9
1537	456 916,92	1 367 685,37	—	456 916,22	1 367 685,19	—	Метод спутниковых геодезических измерений (определений)	√(m0^2 + m1^2) = √(0,07^2 + 0,07^2) = 0,10
1538	456 916,34	1 367 694,24	—	456 916,03	1 367 694,08	—		
1539	456 906,82	1 367 693,62	—	456 906,49	1 367 693,87	—		
1540	456 907,40	1 367 684,75	—	456 906,69	1 367 684,99	—		
1537	456 916,92	1 367 685,37	—	456 916,22	1 367 685,19	—		

2. Иные сведения об объекте недвижимости с кадастровым номером 23:26:1001002:735 :

1.	При выполнении комплексных кадастровых работ было выявлено, что при съемке объекта капитального строительства была допущена ошибка в определении координат характерных точек его границ. Подрядчиком комплексных кадастровых работ были произведены повторные определения координат всех точек границ данного объекта капитального строительства, позволяющие идентифицировать их фактическое местоположение на местности. Повторные измерения подтвердили наличие ошибки в местоположении границ объекта капитального строительства. Объект капитального строительства расположен на земельном участке с кадастровым номером 23:26:1001002:116

3. Пояснения к сведениям об объекте недвижимости с кадастровым номером 23:26:1001002:735 :

1.	—

1. Сведения о характерных точках контура здания

вид объекта недвижимости (здание, сооружение, объект незавершенного строительства)

с кадастровым номером 23:26:1001002:736 :

Система координат МСК 23, зона 1 Зона № 1

Обозначение характерных точек границ	Содержатся в Едином государственном реестре недвижимости			Определены в ходе выполнения комплексных кадастровых работ			Метод определения координат	Формулы, примененные для расчета средней квадратической погрешности определения координат характерных точек (Mt), м, с подставленными в такие формулы значениями и итоговые (вычисленные) значения Mt, м
	координаты, м		Радиус, м	координаты, м		Радиус, м		
	X	Y	R	X	Y	R		
1	2	3	4	5	6	7	8	9
1541	456 738,59	1 367 520,88	—	456 738,09	1 367 520,66	—	Метод спутниковых геодезических измерений (определений)	√(m0^2 + m1^2) = √(0,07^2 + 0,07^2) = 0,10
1542	456 736,73	1 367 528,52	—	456 736,23	1 367 528,30	—		
1543	456 733,79	1 367 527,81	—	456 733,29	1 367 527,59	—		
1544	456 734,21	1 367 526,05	—	456 733,71	1 367 525,83	—		
1545	456 731,37	1 367 525,36	—	456 730,87	1 367 525,14	—		
1546	456 732,64	1 367 519,46	—	456 732,14	1 367 519,24	—		
1541	456 738,59	1 367 520,88	—	456 738,09	1 367 520,66	—		

2. Иные сведения об объекте недвижимости с кадастровым номером 23:26:1001002:736 :

1.	При выполнении комплексных кадастровых работ было выявлено, что при съемке объекта капитального строительства была допущена ошибка в определении координат характерных точек его границ. Подрядчиком комплексных кадастровых работ были произведены повторные определения координат всех точек границ данного объекта капитального строительства, позволяющие идентифицировать их фактическое местоположение на местности. Повторные измерения подтвердили наличие ошибки в местоположении границ объекта капитального строительства. Объект капитального строительства расположен на земельном участке с кадастровым номером 23:26:1001002:57

3. Пояснения к сведениям об объекте недвижимости с кадастровым номером 23:26:1001002:736 :

1.	—

1. Сведения о характерных точках контура здания

вид объекта недвижимости (здание, сооружение, объект незавершенного строительства)

с кадастровым номером 23:26:1001002:737 :

Система координат МСК 23, зона 1 Зона № 1

Обозначение характерных точек границ	Содержатся в Едином государственном реестре недвижимости			Определены в ходе выполнения комплексных кадастровых работ			Метод определения координат	Формулы, примененные для расчета средней квадратической погрешности определения координат характерных точек (Mt), м, с подставленными в такие формулы значениями и итоговые (вычисленные) значения Mt, м
	координаты, м		Радиус, м	координаты, м		Радиус, м		
	X	Y	R	X	Y	R		
1	2	3	4	5	6	7	8	9
1547	456 936,73	1 367 477,27	—	456 936,66	1 367 477,04	—	Метод спутниковых геодезических измерений (определений)	√(m0^2 + m1^2) = √(0,07^2 + 0,07^2) = 0,10
1548	456 936,62	1 367 482,79	—	456 936,55	1 367 482,56	—		
1549	456 928,61	1 367 482,66	—	456 928,54	1 367 482,43	—		
1550	456 928,70	1 367 477,14	—	456 928,63	1 367 476,91	—		
1547	456 936,73	1 367 477,27	—	456 936,66	1 367 477,04	—		

2. Иные сведения об объекте недвижимости с кадастровым номером 23:26:1001002:737 :

1.	При выполнении комплексных кадастровых работ было выявлено, что при съемке объекта капитального строительства была допущена ошибка в определении координат характерных точек его границ. Подрядчиком комплексных кадастровых работ были произведены повторные определения координат всех точек границ данного объекта капитального строительства, позволяющие идентифицировать их фактическое местоположение на местности. Повторные измерения подтвердили наличие ошибки в местоположении границ объекта капитального строительства. Объект капитального строительства расположен на земельном участке с кадастровым номером 23:26:1001002:504

3. Пояснения к сведениям об объекте недвижимости с кадастровым номером 23:26:1001002:737 :

1.	—

1. Сведения о характерных точках контура здания

вид объекта недвижимости (здание, сооружение, объект незавершенного строительства)

с кадастровым номером 23:26:1001002:738 :

Система координат МСК 23, зона 1 Зона № 1

Обозначение характерных точек границ	Содержатся в Едином государственном реестре недвижимости			Определены в ходе выполнения комплексных кадастровых работ			Метод определения координат	Формулы, примененные для расчета средней квадратической погрешности определения координат характерных точек (Mt), м, с подставленными в такие формулы значениями и итоговые (вычисленные) значения Mt, м
	координаты, м		Радиус, м	координаты, м		Радиус, м		
	X	Y	R	X	Y	R		
1	2	3	4	5	6	7	8	9
1551	456 680,31	1 367 579,73	—	456 679,79	1 367 579,10	—	Метод спутниковых геодезических измерений (определений)	√(m0^2 + m1^2) = √(0,07^2 + 0,07^2) = 0,10
1552	456 678,57	1 367 586,51	—	456 678,05	1 367 585,88	—		
1553	456 673,86	1 367 585,30	—	456 673,34	1 367 584,67	—		
1554	456 674,80	1 367 581,67	—	456 674,28	1 367 581,04	—		
1555	456 674,94	1 367 581,71	—	456 674,42	1 367 581,08	—		
1556	456 675,60	1 367 578,99	—	456 675,08	1 367 578,36	—		
1557	456 677,31	1 367 579,34	—	456 676,79	1 367 578,71	—		
1558	456 677,40	1 367 578,99	—	456 676,88	1 367 578,36	—		
1551	456 680,31	1 367 579,73	—	456 679,79	1 367 579,10	—		

2. Иные сведения об объекте недвижимости с кадастровым номером 23:26:1001002:738 :

1.	При выполнении комплексных кадастровых работ было выявлено, что при съемке объекта капитального строительства была допущена ошибка в определении координат характерных точек его границ. Подрядчиком комплексных кадастровых работ были произведены повторные определения координат всех точек границ данного объекта капитального строительства, позволяющие идентифицировать их фактическое местоположение на местности. Повторные измерения подтвердили наличие ошибки в местоположении границ объекта капитального строительства. Объект капитального строительства расположен на земельном участке с кадастровым номером 23:26:1001002:361

3. Пояснения к сведениям об объекте недвижимости с кадастровым номером 23:26:1001002:738 :

1.	—

1. Сведения о характерных точках контура здания

вид объекта недвижимости (здание, сооружение, объект незавершенного строительства)

с кадастровым номером 23:26:1001002:739 :

Система координат МСК 23, зона 1 Зона № 1

Обозначение характерных точек границ	Содержатся в Едином государственном реестре недвижимости			Определены в ходе выполнения комплексных кадастровых работ			Метод определения координат	Формулы, примененные для расчета средней квадратической погрешности определения координат характерных точек (Mt), м, с подставленными в такие формулы значениями и итоговые (вычисленные) значения Mt, м
	координаты, м		Радиус, м	координаты, м		Радиус, м		
	X	Y	R	X	Y	R		
1	2	3	4	5	6	7	8	9
1559	456 691,60	1 367 609,23	—	456 691,35	1 367 609,46	—	Метод спутниковых геодезических измерений (определений)	√(m0^2 + m1^2) = √(0,07^2 + 0,07^2) = 0,10
1560	456 690,11	1 367 616,57	—	456 689,86	1 367 616,80	—		
1561	456 681,70	1 367 614,86	—	456 681,45	1 367 615,09	—		
1562	456 682,64	1 367 610,26	—	456 682,39	1 367 610,49	—		
1563	456 686,38	1 367 611,02	—	456 686,13	1 367 611,25	—		
1564	456 686,94	1 367 608,28	—	456 686,69	1 367 608,51	—		
1559	456 691,60	1 367 609,23	—	456 691,35	1 367 609,46	—		

2. Иные сведения об объекте недвижимости с кадастровым номером 23:26:1001002:739 :

1.	При выполнении комплексных кадастровых работ было выявлено, что при съемке объекта капитального строительства была допущена ошибка в определении координат характерных точек его границ. Подрядчиком комплексных кадастровых работ были произведены повторные определения координат всех точек границ данного объекта капитального строительства, позволяющие идентифицировать их фактическое местоположение на местности. Повторные измерения подтвердили наличие ошибки в местоположении границ объекта капитального строительства. Объект капитального строительства расположен на земельном участке с кадастровым номером 23:26:1001002:399

3. Пояснения к сведениям об объекте недвижимости с кадастровым номером 23:26:1001002:739 :

1.	—

1. Сведения о характерных точках контура здания

вид объекта недвижимости (здание, сооружение, объект незавершенного строительства)

с кадастровым номером 23:26:1001002:740 :

Система координат МСК 23, зона 1 Зона № 1

Обозначение характерных точек границ	Содержатся в Едином государственном реестре недвижимости			Определены в ходе выполнения комплексных кадастровых работ			Метод определения координат	Формулы, примененные для расчета средней квадратической погрешности определения координат характерных точек (Mt), м, с подставленными в такие формулы значениями и итоговые (вычисленные) значения Mt, м
	координаты, м		Радиус, м	координаты, м		Радиус, м		
	X	Y	R	X	Y	R		
1	2	3	4	5	6	7	8	9
1565	456 759,28	1 368 059,13	—	456 758,47	1 368 058,41	—	Метод спутниковых геодезических измерений (определений)	√(m0^2 + m1^2) = √(0,07^2 + 0,07^2) = 0,10
1566	456 758,53	1 368 067,77	—	456 757,95	1 368 067,07	—		
1567	456 749,01	1 368 066,92	—	456 748,41	1 368 066,46	—		
1568	456 749,24	1 368 064,28	—	456 748,57	1 368 063,82	—		
1569	456 752,42	1 368 064,55	—	456 751,76	1 368 064,01	—		
1570	456 752,93	1 368 058,59	—	456 752,11	1 368 058,03	—		
1565	456 759,28	1 368 059,13	—	456 758,47	1 368 058,41	—		

2. Иные сведения об объекте недвижимости с кадастровым номером 23:26:1001002:740 :

1.	При выполнении комплексных кадастровых работ было выявлено, что при съемке объекта капитального строительства была допущена ошибка в определении координат характерных точек его границ. Подрядчиком комплексных кадастровых работ были произведены повторные определения координат всех точек границ данного объекта капитального строительства, позволяющие идентифицировать их фактическое местоположение на местности. Повторные измерения подтвердили наличие ошибки в местоположении границ объекта капитального строительства. Объект капитального строительства расположен на земельном участке с кадастровым номером 23:26:1001002:76

3. Пояснения к сведениям об объекте недвижимости с кадастровым номером 23:26:1001002:740 :

1.	—

1. Сведения о характерных точках контура здания

вид объекта недвижимости (здание, сооружение, объект незавершенного строительства)

с кадастровым номером 23:26:1001002:741 :

Система координат МСК 23, зона 1 Зона № 1

Обозначение характерных точек границ	Содержатся в Едином государственном реестре недвижимости			Определены в ходе выполнения комплексных кадастровых работ			Метод определения координат	Формулы, примененные для расчета средней квадратической погрешности определения координат характерных точек (Mt), м, с подставленными в такие формулы значениями и итоговые (вычисленные) значения Mt, м
	координаты, м		Радиус, м	координаты, м		Радиус, м		
	X	Y	R	X	Y	R		
1	2	3	4	5	6	7	8	9
1571	456 414,02	1 367 640,10	—	456 413,39	1 367 641,27	—	Метод спутниковых геодезических измерений (определений)	√(m0^2 + m1^2) = √(0,07^2 + 0,07^2) = 0,10
1572	456 419,32	1 367 646,86	—	456 418,69	1 367 648,03	—		
1573	456 418,60	1 367 647,84	—	456 417,97	1 367 649,01	—		
1574	456 421,22	1 367 650,11	—	456 420,59	1 367 651,28	—		
1575	456 419,64	1 367 651,98	—	456 419,01	1 367 653,15	—		
1576	456 414,52	1 367 647,64	—	456 413,89	1 367 648,81	—		
1577	456 412,04	1 367 644,37	—	456 411,41	1 367 645,54	—		
1578	456 412,37	1 367 644,14	—	456 411,74	1 367 645,31	—		
1579	456 410,97	1 367 642,38	—	456 410,34	1 367 643,55	—		
1571	456 414,02	1 367 640,10	—	456 413,39	1 367 641,27	—		

2. Иные сведения об объекте недвижимости с кадастровым номером 23:26:1001002:741 :

1.	При выполнении комплексных кадастровых работ было выявлено, что при съемке объекта капитального строительства была допущена ошибка в определении координат характерных точек его границ. Подрядчиком комплексных кадастровых работ были произведены повторные определения координат всех точек границ данного объекта капитального строительства, позволяющие идентифицировать их фактическое местоположение на местности. Повторные измерения подтвердили наличие ошибки в местоположении границ объекта капитального строительства. Объект капитального строительства расположен на земельном участке с кадастровым номером 23:26:1001002:313

3. Пояснения к сведениям об объекте недвижимости с кадастровым номером 23:26:1001002:741 :

1.	—

1. Сведения о характерных точках контура здания

вид объекта недвижимости (здание, сооружение, объект незавершенного строительства)

с кадастровым номером 23:26:1001002:742 :

Система координат МСК 23, зона 1 Зона № 1

Обозначение характерных точек границ	Содержатся в Едином государственном реестре недвижимости			Определены в ходе выполнения комплексных кадастровых работ			Метод определения координат	Формулы, примененные для расчета средней квадратической погрешности определения координат характерных точек (Mt), м, с подставленными в такие формулы значениями и итоговые (вычисленные) значения Mt, м
	координаты, м		Радиус, м	координаты, м		Радиус, м		
	X	Y	R	X	Y	R		
1	2	3	4	5	6	7	8	9
1580	456 916,95	1 368 048,76	—	456 916,31	1 368 048,18	—	Метод спутниковых геодезических измерений (определений)	√(m0^2 + m1^2) = √(0,07^2 + 0,07^2) = 0,10
1581	456 916,45	1 368 054,96	—	456 915,81	1 368 054,38	—		
1582	456 909,31	1 368 054,30	—	456 908,79	1 368 053,73	—		
1583	456 909,81	1 368 048,14	—	456 909,29	1 368 047,57	—		
1580	456 916,95	1 368 048,76	—	456 916,31	1 368 048,18	—		

2. Иные сведения об объекте недвижимости с кадастровым номером 23:26:1001002:742 :

1.	При выполнении комплексных кадастровых работ было выявлено, что при съемке объекта капитального строительства была допущена ошибка в определении координат характерных точек его границ. Подрядчиком комплексных кадастровых работ были произведены повторные определения координат всех точек границ данного объекта капитального строительства, позволяющие идентифицировать их фактическое местоположение на местности. Повторные измерения подтвердили наличие ошибки в местоположении границ объекта капитального строительства. Объект капитального строительства расположен на земельном участке с кадастровым номером 23:26:1001002:98

3. Пояснения к сведениям об объекте недвижимости с кадастровым номером 23:26:1001002:742 :

1.	—

1. Сведения о характерных точках контура здания

вид объекта недвижимости (здание, сооружение, объект незавершенного строительства)

с кадастровым номером 23:26:1001002:743 :

Система координат МСК 23, зона 1 Зона № 1

Обозначение характерных точек границ	Содержатся в Едином государственном реестре недвижимости			Определены в ходе выполнения комплексных кадастровых работ			Метод определения координат	Формулы, примененные для расчета средней квадратической погрешности определения координат характерных точек (Mt), м, с подставленными в такие формулы значениями и итоговые (вычисленные) значения Mt, м
	координаты, м		Радиус, м	координаты, м		Радиус, м		
	X	Y	R	X	Y	R		
1	2	3	4	5	6	7	8	9
1584	456 853,25	1 367 758,17	—	456 852,96	1 367 757,63	—	Метод спутниковых геодезических измерений (определений)	√(m0^2 + m1^2) = √(0,07^2 + 0,07^2) = 0,10
1585	456 858,82	1 367 759,19	—	456 858,53	1 367 758,65	—		
1586	456 858,39	1 367 761,46	—	456 858,10	1 367 760,92	—		
1587	456 860,83	1 367 761,91	—	456 860,54	1 367 761,37	—		
1588	456 860,20	1 367 765,28	—	456 859,91	1 367 764,74	—		
1589	456 857,77	1 367 764,83	—	456 857,48	1 367 764,29	—		
1590	456 857,11	1 367 768,37	—	456 856,82	1 367 767,83	—		
1591	456 851,55	1 367 767,35	—	456 851,26	1 367 766,81	—		
1584	456 853,25	1 367 758,17	—	456 852,96	1 367 757,63	—		

2. Иные сведения об объекте недвижимости с кадастровым номером 23:26:1001002:743 :

1.	При выполнении комплексных кадастровых работ было выявлено, что при съемке объекта капитального строительства была допущена ошибка в определении координат характерных точек его границ. Подрядчиком комплексных кадастровых работ были произведены повторные определения координат всех точек границ данного объекта капитального строительства, позволяющие идентифицировать их фактическое местоположение на местности. Повторные измерения подтвердили наличие ошибки в местоположении границ объекта капитального строительства. Объект капитального строительства расположен на земельном участке с кадастровым номером 23:26:1001002:206

3. Пояснения к сведениям об объекте недвижимости с кадастровым номером 23:26:1001002:743 :

1.	—

1. Сведения о характерных точках контура здания

вид объекта недвижимости (здание, сооружение, объект незавершенного строительства)

с кадастровым номером 23:26:1001002:744 :

Система координат МСК 23, зона 1 Зона № 1

Обозначение характерных точек границ	Содержатся в Едином государственном реестре недвижимости			Определены в ходе выполнения комплексных кадастровых работ			Метод определения координат	Формулы, примененные для расчета средней квадратической погрешности определения координат характерных точек (Mt), м, с подставленными в такие формулы значениями и итоговые (вычисленные) значения Mt, м
	координаты, м		Радиус, м	координаты, м		Радиус, м		
	X	Y	R	X	Y	R		
1	2	3	4	5	6	7	8	9
1592	456 593,99	1 367 490,30	—	456 593,62	1 367 489,84	—	Метод спутниковых геодезических измерений (определений)	√(m0^2 + m1^2) = √(0,07^2 + 0,07^2) = 0,10
1593	456 591,96	1 367 499,68	—	456 591,59	1 367 499,22	—		
1594	456 589,43	1 367 499,08	—	456 589,06	1 367 498,62	—		
1595	456 589,90	1 367 496,93	—	456 589,53	1 367 496,47	—		
1596	456 584,53	1 367 495,65	—	456 584,16	1 367 495,19	—		
1597	456 586,09	1 367 488,41	—	456 585,72	1 367 487,95	—		
1592	456 593,99	1 367 490,30	—	456 593,62	1 367 489,84	—		

2. Иные сведения об объекте недвижимости с кадастровым номером 23:26:1001002:744 :

1.	При выполнении комплексных кадастровых работ было выявлено, что при съемке объекта капитального строительства была допущена ошибка в определении координат характерных точек его границ. Подрядчиком комплексных кадастровых работ были произведены повторные определения координат всех точек границ данного объекта капитального строительства, позволяющие идентифицировать их фактическое местоположение на местности. Повторные измерения подтвердили наличие ошибки в местоположении границ объекта капитального строительства. Объект капитального строительства расположен на земельном участке с кадастровым номером 23:26:1001002:747

3. Пояснения к сведениям об объекте недвижимости с кадастровым номером 23:26:1001002:744 :

1.	—

1. Сведения о характерных точках контура здания

вид объекта недвижимости (здание, сооружение, объект незавершенного строительства)

с кадастровым номером 23:26:1001002:749 :

Система координат МСК 23, зона 1 Зона № 1

Обозначение характерных точек границ	Содержатся в Едином государственном реестре недвижимости			Определены в ходе выполнения комплексных кадастровых работ			Метод определения координат	Формулы, примененные для расчета средней квадратической погрешности определения координат характерных точек (Mt), м, с подставленными в такие формулы значениями и итоговые (вычисленные) значения Mt, м
	координаты, м		Радиус, м	координаты, м		Радиус, м		
	X	Y	R	X	Y	R		
1	2	3	4	5	6	7	8	9
1604	456 715,75	1 367 672,76	—	456 717,11	1 367 671,85	—	Метод спутниковых геодезических измерений (определений)	√(m0^2 + m1^2) = √(0,07^2 + 0,07^2) = 0,10
1605	456 715,19	1 367 675,30	—	456 716,75	1 367 674,43	—		
1606	456 718,75	1 367 676,10	—	456 720,36	1 367 674,95	—		
1607	456 718,17	1 367 678,66	—	456 719,98	1 367 677,55	—		
1608	456 710,93	1 367 677,05	—	456 712,64	1 367 676,51	—		
1609	456 712,08	1 367 671,96	—	456 713,39	1 367 671,35	—		
1604	456 715,75	1 367 672,76	—	456 717,11	1 367 671,85	—		

2. Иные сведения об объекте недвижимости с кадастровым номером 23:26:1001002:749 :

1.	При выполнении комплексных кадастровых работ было выявлено, что при съемке объекта капитального строительства была допущена ошибка в определении координат характерных точек его границ. Подрядчиком комплексных кадастровых работ были произведены повторные определения координат всех точек границ данного объекта капитального строительства, позволяющие идентифицировать их фактическое местоположение на местности. Повторные измерения подтвердили наличие ошибки в местоположении границ объекта капитального строительства. Объект капитального строительства расположен на земельном участке с кадастровым номером 23:26:1001002:53

3. Пояснения к сведениям об объекте недвижимости с кадастровым номером 23:26:1001002:749 :

1.	—

1. Сведения о характерных точках контура здания

вид объекта недвижимости (здание, сооружение, объект незавершенного строительства)

с кадастровым номером 23:26:1001002:750 :

Система координат МСК 23, зона 1 Зона № 1

Обозначение характерных точек границ	Содержатся в Едином государственном реестре недвижимости			Определены в ходе выполнения комплексных кадастровых работ			Метод определения координат	Формулы, примененные для расчета средней квадратической погрешности определения координат характерных точек (Mt), м, с подставленными в такие формулы значениями и итоговые (вычисленные) значения Mt, м
	координаты, м		Радиус, м	координаты, м		Радиус, м		
	X	Y	R	X	Y	R		
1	2	3	4	5	6	7	8	9
1610	456 595,17	1 367 458,13	—	456 594,74	1 367 457,70	—	Метод спутниковых геодезических измерений (определений)	√(m0^2 + m1^2) = √(0,07^2 + 0,07^2) = 0,10
1611	456 593,22	1 367 466,71	—	456 592,79	1 367 466,28	—		
1612	456 591,71	1 367 466,37	—	456 591,28	1 367 465,94	—		
1613	456 591,36	1 367 467,88	—	456 590,93	1 367 467,45	—		
1614	456 588,76	1 367 467,28	—	456 588,33	1 367 466,85	—		
1615	456 589,11	1 367 465,77	—	456 588,68	1 367 465,34	—		
1616	456 585,60	1 367 464,97	—	456 585,17	1 367 464,54	—		
1617	456 587,56	1 367 456,39	—	456 587,13	1 367 455,96	—		

1	2	3	4	5	6	7	8	9
1610	456 595,17	1 367 458,13	—	456 594,74	1 367 457,70	—	Метод спутниковых геодезических измерений (определений)	√(m0^2 + m1^2) = √(0,07^2 + 0,07^2) = 0,10

2. Иные сведения об объекте недвижимости с кадастровым номером 23:26:1001002:750 :

1.	При выполнении комплексных кадастровых работ было выявлено, что при съемке объекта капитального строительства была допущена ошибка в определении координат характерных точек его границ. Подрядчиком комплексных кадастровых работ были произведены повторные определения координат всех точек границ данного объекта капитального строительства, позволяющие идентифицировать их фактическое местоположение на местности. Повторные измерения подтвердили наличие ошибки в местоположении границ объекта капитального строительства. Объект капитального строительства расположен на земельном участке с кадастровым номером 23:26:1001002:417

3. Пояснения к сведениям об объекте недвижимости с кадастровым номером 23:26:1001002:750 :

1.	—

1. Сведения о характерных точках контура здания

вид объекта недвижимости (здание, сооружение, объект незавершенного строительства)

с кадастровым номером 23:26:1001002:751 :

Система координат МСК 23, зона 1 Зона № 1

Обозначение характерных точек границ	Содержатся в Едином государственном реестре недвижимости			Определены в ходе выполнения комплексных кадастровых работ			Метод определения координат	Формулы, примененные для расчета средней квадратической погрешности определения координат характерных точек (Mt), м, с подставленными в такие формулы значениями и итоговые (вычисленные) значения Mt, м
	координаты, м		Радиус, м	координаты, м		Радиус, м		
	X	Y	R	X	Y	R		
1	2	3	4	5	6	7	8	9
1618	456 767,70	1 367 886,00	—	456 767,31	1 367 885,92	—	Метод спутниковых геодезических измерений (определений)	√(m0^2 + m1^2) = √(0,07^2 + 0,07^2) = 0,10
1619	456 767,21	1 367 894,76	—	456 766,63	1 367 894,66	—		
1620	456 758,60	1 367 894,21	—	456 758,04	1 367 893,93	—		
1621	456 759,20	1 367 884,22	—	456 758,85	1 367 883,96	—		
1622	456 763,64	1 367 884,47	—	456 763,28	1 367 884,30	—		
1623	456 763,57	1 367 885,77	—	456 763,19	1 367 885,60	—		

1	2	3	4	5	6	7	8	9
1618	456 767,70	1 367 886,00	—	456 767,31	1 367 885,92	—	Метод спутниковых геодезических измерений (определений)	√(m0^2 + m1^2) = √(0,07^2 + 0,07^2) = 0,10

2. Иные сведения об объекте недвижимости с кадастровым номером 23:26:1001002:751 :

1.	При выполнении комплексных кадастровых работ было выявлено, что при съемке объекта капитального строительства была допущена ошибка в определении координат характерных точек его границ. Подрядчиком комплексных кадастровых работ были произведены повторные определения координат всех точек границ данного объекта капитального строительства, позволяющие идентифицировать их фактическое местоположение на местности. Повторные измерения подтвердили наличие ошибки в местоположении границ объекта капитального строительства. Объект капитального строительства расположен на земельном участке с кадастровым номером 23:26:1001002:135

3. Пояснения к сведениям об объекте недвижимости с кадастровым номером 23:26:1001002:751 :

1.	—

1. Сведения о характерных точках контура здания

вид объекта недвижимости (здание, сооружение, объект незавершенного строительства)

с кадастровым номером 23:26:1001002:752 :

Система координат МСК 23, зона 1 Зона № 1

Обозначение характерных точек границ	Содержатся в Едином государственном реестре недвижимости			Определены в ходе выполнения комплексных кадастровых работ			Метод определения координат	Формулы, примененные для расчета средней квадратической погрешности определения координат характерных точек (Mt), м, с подставленными в такие формулы значениями и итоговые (вычисленные) значения Mt, м
	координаты, м		Радиус, м	координаты, м		Радиус, м		
	X	Y	R	X	Y	R		
1	2	3	4	5	6	7	8	9
1624	456 781,05	1 367 726,60	—	456 780,91	1 367 726,22	—	Метод спутниковых геодезических измерений (определений)	√(m0^2 + m1^2) = √(0,07^2 + 0,07^2) = 0,10
1625	456 786,12	1 367 727,36	—	456 785,98	1 367 726,98	—		
1626	456 785,14	1 367 733,91	—	456 785,00	1 367 733,53	—		
1627	456 780,07	1 367 733,15	—	456 779,93	1 367 732,77	—		
1624	456 781,05	1 367 726,60	—	456 780,91	1 367 726,22	—		

2. Иные сведения об объекте недвижимости с кадастровым номером 23:26:1001002:752 :

1.	При выполнении комплексных кадастровых работ было выявлено, что при съемке объекта капитального строительства была допущена ошибка в определении координат характерных точек его границ. Подрядчиком комплексных кадастровых работ были произведены повторные определения координат всех точек границ данного объекта капитального строительства, позволяющие идентифицировать их фактическое местоположение на местности. Повторные измерения подтвердили наличие ошибки в местоположении границ объекта капитального строительства. Объект капитального строительства расположен на земельном участке с кадастровым номером 23:26:1001002:196

3. Пояснения к сведениям об объекте недвижимости с кадастровым номером 23:26:1001002:752 :

1.	—

1. Сведения о характерных точках контура здания

вид объекта недвижимости (здание, сооружение, объект незавершенного строительства)

с кадастровым номером 23:26:1001002:754 :

Система координат МСК 23, зона 1 Зона № 1

Обозначение характерных точек границ	Содержатся в Едином государственном реестре недвижимости			Определены в ходе выполнения комплексных кадастровых работ			Метод определения координат	Формулы, примененные для расчета средней квадратической погрешности определения координат характерных точек (Mt), м, с подставленными в такие формулы значениями и итоговые (вычисленные) значения Mt, м
	координаты, м		Радиус, м	координаты, м		Радиус, м		
	X	Y	R	X	Y	R		
1	2	3	4	5	6	7	8	9
1634	456 720,81	1 367 607,84	—	456 720,42	1 367 607,58	—	Метод спутниковых геодезических измерений (определений)	√(m0^2 + m1^2) = √(0,07^2 + 0,07^2) = 0,10
1635	456 718,71	1 367 618,86	—	456 718,32	1 367 618,60	—		
1636	456 712,99	1 367 617,80	—	456 712,60	1 367 617,54	—		
1637	456 715,08	1 367 606,77	—	456 714,69	1 367 606,51	—		
1634	456 720,81	1 367 607,84	—	456 720,42	1 367 607,58	—		

2. Иные сведения об объекте недвижимости с кадастровым номером 23:26:1001002:754 :

1.	При выполнении комплексных кадастровых работ было выявлено, что при съемке объекта капитального строительства была допущена ошибка в определении координат характерных точек его границ. Подрядчиком комплексных кадастровых работ были произведены повторные определения координат всех точек границ данного объекта капитального строительства, позволяющие идентифицировать их фактическое местоположение на местности. Повторные измерения подтвердили наличие ошибки в местоположении границ объекта капитального строительства. Объект капитального строительства расположен на земельном участке с кадастровым номером 23:26:1001002:27

3. Пояснения к сведениям об объекте недвижимости с кадастровым номером 23:26:1001002:754 :

1.	—

1. Сведения о характерных точках контура здания

вид объекта недвижимости (здание, сооружение, объект незавершенного строительства)

с кадастровым номером 23:26:1001002:755 :

Система координат МСК 23, зона 1 Зона № 1

Обозначение характерных точек границ	Содержатся в Едином государственном реестре недвижимости			Определены в ходе выполнения комплексных кадастровых работ			Метод определения координат	Формулы, примененные для расчета средней квадратической погрешности определения координат характерных точек (Mt), м, с подставленными в такие формулы значениями и итоговые (вычисленные) значения Mt, м
	координаты, м		Радиус, м	координаты, м		Радиус, м		
	X	Y	R	X	Y	R		
1	2	3	4	5	6	7	8	9
1638	456 762,11	1 367 722,59	—	456 761,58	1 367 722,16	—	Метод спутниковых геодезических измерений (определений)	√(m0^2 + m1^2) = √(0,07^2 + 0,07^2) = 0,10
1639	456 761,34	1 367 728,78	—	456 760,81	1 367 728,35	—		
1640	456 754,74	1 367 727,90	—	456 754,51	1 367 727,51	—		
1641	456 755,50	1 367 721,77	—	456 755,44	1 367 720,99	—		
1638	456 762,11	1 367 722,59	—	456 761,58	1 367 722,16	—		

2. Иные сведения об объекте недвижимости с кадастровым номером 23:26:1001002:755 :

1.	При выполнении комплексных кадастровых работ было выявлено, что при съемке объекта капитального строительства была допущена ошибка в определении координат характерных точек его границ. Подрядчиком комплексных кадастровых работ были произведены повторные определения координат всех точек границ данного объекта капитального строительства, позволяющие идентифицировать их фактическое местоположение на местности. Повторные измерения подтвердили наличие ошибки в местоположении границ объекта капитального строительства. Объект капитального строительства расположен на земельном участке с кадастровым номером 23:26:1001002:45

3. Пояснения к сведениям об объекте недвижимости с кадастровым номером 23:26:1001002:755 :

1.	—

Схема геодезических построений

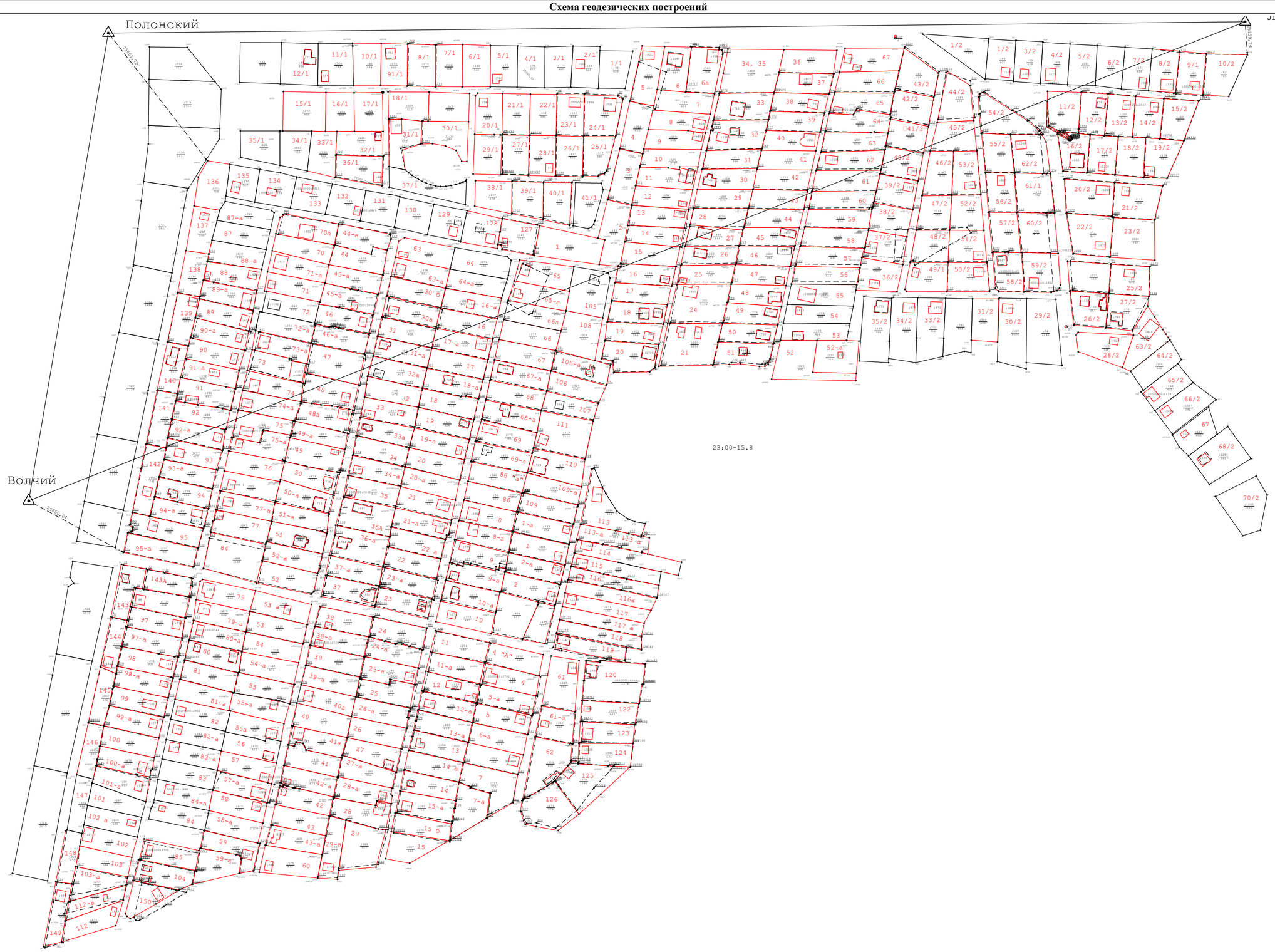

Масштаб 1:1000

Условные обозначения:

- 207 - Пункт государственной геодезической сети
- 4951,07 - Расстояние от базовой станции до ближайшей характерной точки объекта кадастровых работ
- Граница кадастрового квартала
- 47:07:0508004 - Обозначение кадастрового квартала
- Существующая часть границы, имеющиеся в ЕГРН сведения о которой достаточны для определения ее местоположения
- Вновь образованная часть границы, сведения о которой достаточны для определения ее местоположения
- Существующая часть границы, имеющиеся в ЕГРН сведения о которой не достаточны для определения ее местоположения
- :183 / 733 - Кадастровый номер земельного участка с указанием его фактической площади
- :40 - Кадастровый номер объекта капитального строительства
- Характерная точка границ земельного участка
- 23 - Обозначение существующей точки, имеющейся в ЕГРН сведения о которой позволяют однозначно определить ее местоположение
- 214 - Обозначение характерной точки, прекращающей существование, сведения о которой позволяют однозначно определить ее местоположение
- н57У - Обозначение образуемой точки границ земельного участка, сведения о которой позволяют однозначно определить ее местоположение

Схема границ земельных участков

Масштаб 1:600

Схема границ земельных участков

Масштаб 1:600

Схема границ земельных участков

Масштаб 1:500

Условные обозначения:

- Граница кадастрового квартала
- 47:07:0508004 - Обозначение кадастрового квартала
- Существующая часть границы, имеющиеся в ЕГРН сведения о которой достаточны для определения ее местоположения
- Вновь образованная часть границы, сведения о которой достаточны для определения ее местоположения
- Существующая часть границы, имеющиеся в ЕГРН сведения о которой не достаточны для определения ее местоположения
- :183/733 - Кадастровый номер земельного участка с указанием его фактической площади
- :40 - Кадастровый номер объекта капитального строительства
- Характерная точка границ земельного участка
- 23 - Обозначение существующей точки, имеющейся в ЕГРН сведения о которой позволяют однозначно определить ее местоположение
- 214 - Обозначение характерной точки, прекращающей существование, сведения о которой позволяют однозначно определить ее местоположение
- н57у - Обозначение образуемой точки границ земельного участка, сведения о которой позволяют однозначно определить ее местоположение
- Граница территориальной зоны и зоны с особыми условиями использования территорий
- 77.17.1.160 - Номер территориальной зоны и зоны с особыми условиями использования территории, в границах которых расположен земельный участок
- 164 - Порядковый номер земельного участка по сведениям ЕГРН

Схема границ земельных участков

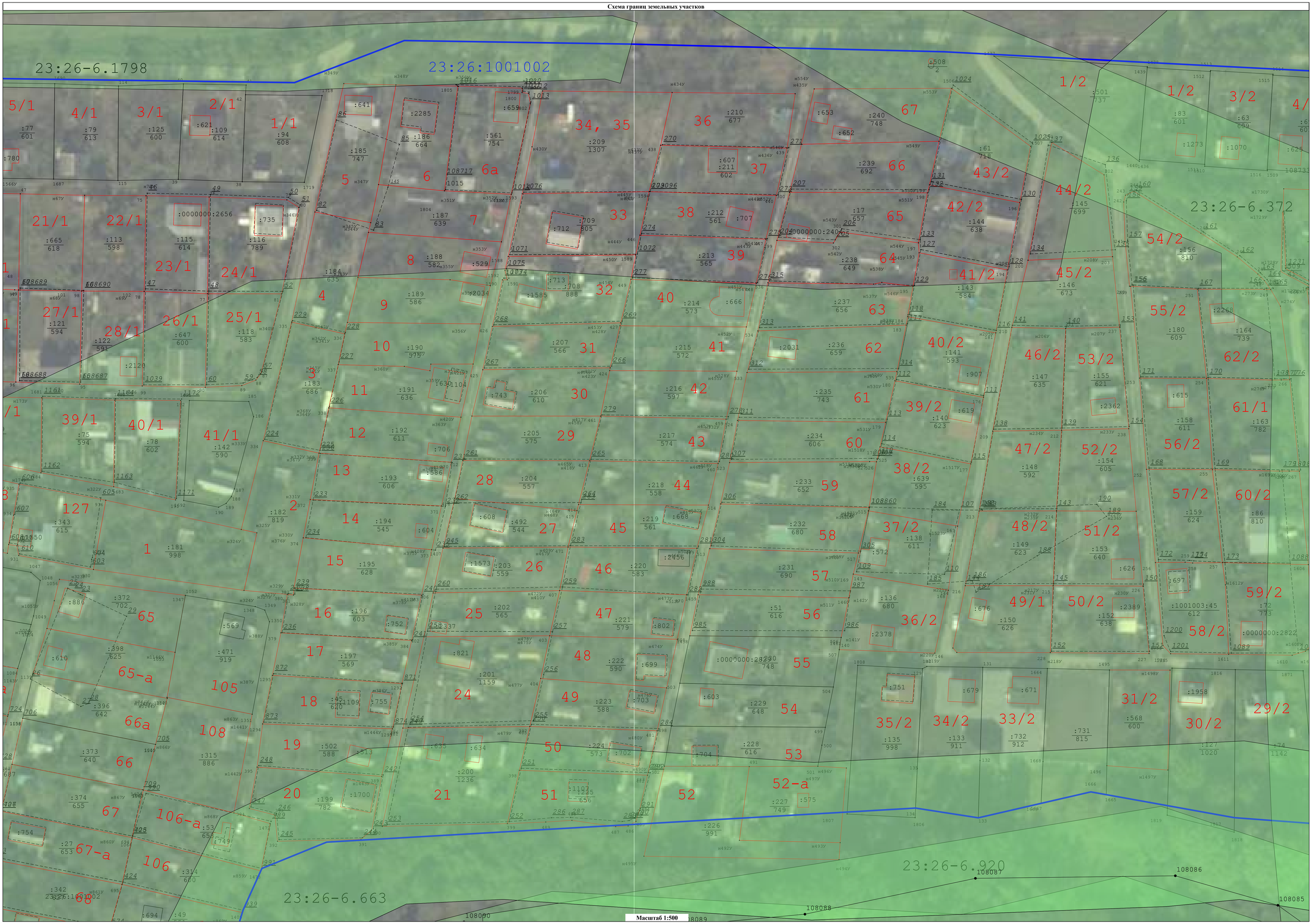

Масштаб 1:500

Схема границ земельных участков

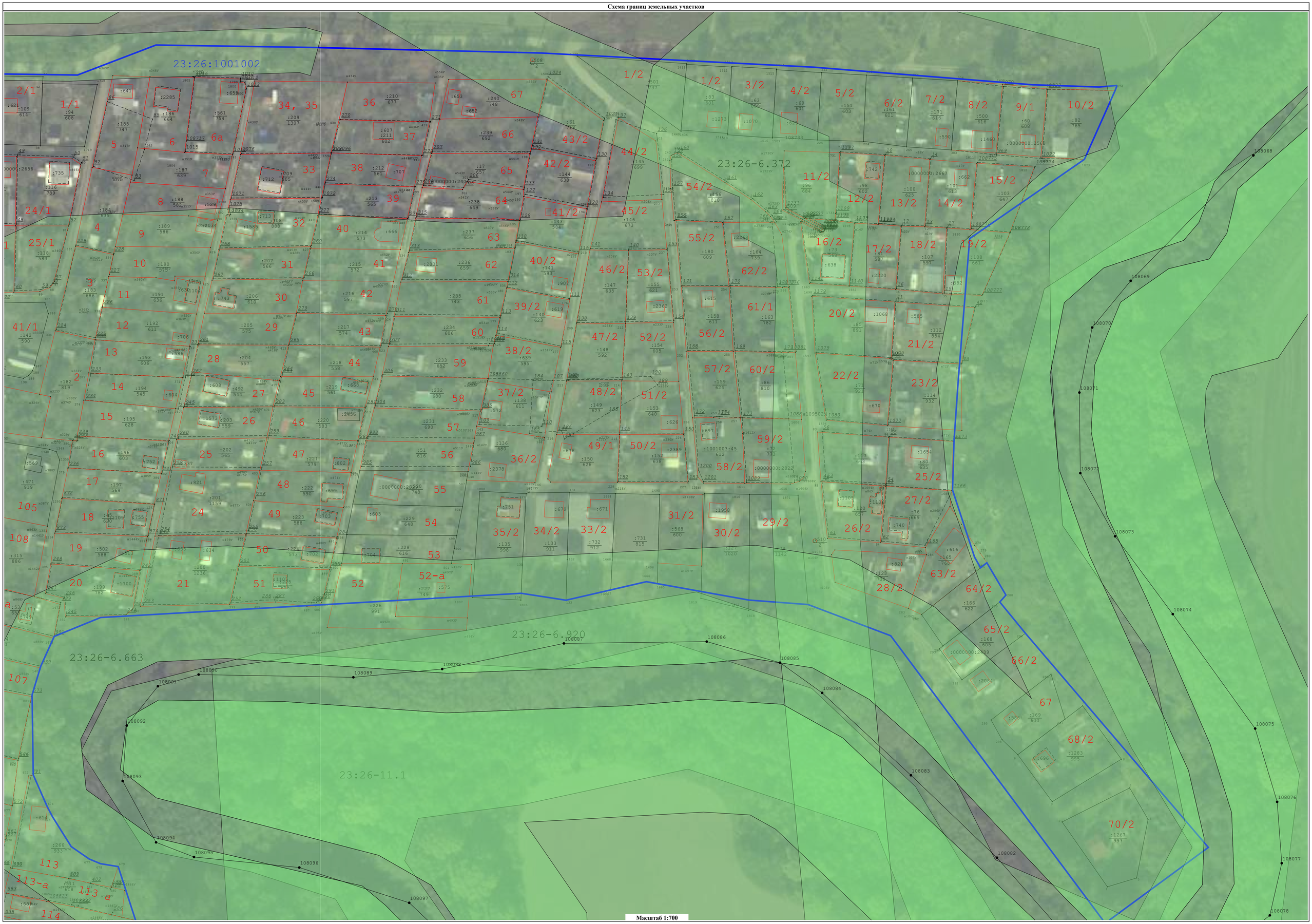

Масштаб 1:700

АКТ
СОГЛАСОВАНИЯ МЕСТОПОЛОЖЕНИЯ ГРАНИЦ ЗЕМЕЛЬНЫХ УЧАСТКОВ ПРИ ВЫПОЛНЕНИИ КОМПЛЕКСНЫХ КАДАСТРОВЫХ РАБОТ

СНТ «Груша», СНТ «Садовод-2» и СНТ «Дружба» Смоленского сельского поселения Северского района в границах кадастрового квартала 23:26:1001002

(наименование субъекта Российской Федерации, муниципального образования, населенного пункта, уникальные учетные номера кадастровых кварталов, а также иные сведения, позволяющие определить местоположение территории, на которой выполняются комплексные кадастровые работы)

Всего листов 22 | Лист № 1

№ п/п	Обозначение части (характерной точки) границы		Результат согласования (согласовано / спорное)	Кадастровые номера или обозначения смежных земельных участков	Сведения о лице, представившем возражения	Реквизиты вступившего в законную силу судебного акта
	от т.	до т.				
1	2	3	4	5	6	7
1	н16У	н16У	Согласовано	23:26:1001002:101		
2	н22У		Согласовано	23:26:1001002:102		
	н22У			23:26:1001002:104		
	н22У			23:26:1001002:130		
3	н22У	23	Согласовано	23:26:1001002:102		
	н22У	23		23:26:1001002:130		
4	23	н21У	Согласовано	23:26:1001002:102		
5	н26У		Согласовано	23:26:1001002:104		
	н26У			23:26:1001002:130		
	н26У			23:26:1001002:128		
6	н26У	н27У	Согласовано	23:26:1001002:104		
	н26У	н27У		23:26:1001002:128		
7	н27У	н21У	Согласовано	23:26:1001002:104		
8	н30У	н31У	Согласовано	23:26:1001002:106		
	н30У	н31У		23:26:1001002:126		
9	н31У	н32У	Согласовано	23:26:1001002:106		
10	н32У		Согласовано	23:26:1001002:106		
	н32У			23:26:1001002:87		
11	н32У	н30У	Согласовано	23:26:1001002:106		
12	43	43	Согласовано	23:26:1001002:111		
13	н68У	н67У	Согласовано	23:26:1001002:113		
14	н67У	н68У	Согласовано	23:26:1001002:113		
	н67У	н68У		23:26:1001002:665		
15	н71У	н71У	Согласовано	23:26:1001002:114		
16	95	95	Согласовано	23:26:1001002:121		
17	99	99	Согласовано	23:26:1001002:122		
18	н103У	н103У	Согласовано	23:26:1001002:123		
19	н108У	н108У	Согласовано	23:26:1001002:124		
20	н30У	н31У	Согласовано	23:26:1001002:126		
21	н26У	н27У	Согласовано	23:26:1001002:128		
22	н26У	126	Согласовано	23:26:1001002:130		
23	140	140	Согласовано	23:26:1001002:136		
24	н172У	н172У	Согласовано	23:26:1001002:139		
25	н204У	н204У	Согласовано	23:26:1001002:146		
26	н217У	н217У	Согласовано	23:26:1001002:150		
27	н229У	н229У	Согласовано	23:26:1001002:153		
28	н233У	н233У	Согласовано	23:26:1001002:154		
29	252	253	Согласовано	23:26:1001002:158		
30	254		Согласовано	23:26:1001002:158		
	254			23:26:1001002:164		
	254			23:26:1001002:163		
	254			23:26:1001002:180		
31	253	254	Согласовано	23:26:1001002:158		
	253	254		23:26:1001002:180		
32	254	255	Согласовано	23:26:1001002:158		
	254	255		23:26:1001002:163		

1	2	3	4	5	6	7
33	255		Согласовано	23:26:1001002:158		
	255			23:26:1001002:86		
	255			23:26:1001002:163		
	255			23:26:1001002:159		
34	255	252	Согласовано	23:26:1001002:158		
	255	252		23:26:1001002:159		
35	н261У		Согласовано	23:26:1001002:160		
	н261У			23:26:1001002:506		
36	н261У	н260У	Согласовано	23:26:1001002:160		
37	269	255	Согласовано	23:26:1001002:163		
	269	255		23:26:1001002:86		
38	254	270	Согласовано	23:26:1001002:163		
	254	270		23:26:1001002:164		
39	270	269	Согласовано	23:26:1001002:163		
40	254	251	Согласовано	23:26:1001002:164		
	254	251		23:26:1001002:180		
41	251		Согласовано	23:26:1001002:164		
	251			23:26:1001002:156		
42	251	270	Согласовано	23:26:1001002:164		
43	н286У		Согласовано	23:26:1001002:165		
	н286У			23:26:1001002:76		
44	н286У	н286У	Согласовано	23:26:1001002:165		
45	н310У		Согласовано	23:26:1001002:175		
	н310У			23:26:1001002:95		
46	н310У	н309У	Согласовано	23:26:1001002:175		
47	253	239	Согласовано	23:26:1001002:180		
48	239	251	Согласовано	23:26:1001002:180		
	239	251		23:26:1001002:156		
49	н324У	н326У	Согласовано	23:26:1001002:181		
	н324У	н326У		23:26:1001002:182		
50	н326У	н324У	Согласовано	23:26:1001002:181		
51	н324У	н326У	Согласовано	23:26:1001002:182		
52	н342У		Согласовано	23:26:1001002:184		
	н342У			23:26:1001002:189		
	н342У			23:26:1001002:190		
53	н343У		Согласовано	23:26:1001002:184		
	н343У			23:26:1001002:188		
	н343У			23:26:1001002:189		
54	н344У		Согласовано	23:26:1001002:184		
	н344У			23:26:1001002:187		
	н344У			23:26:1001002:188		
55	н345У		Согласовано	23:26:1001002:184		
	н345У			23:26:1001002:187		
	н345У			23:26:1001002:185		
56	н345У	н346У	Согласовано	23:26:1001002:184		
	н345У	н346У		23:26:1001002:185		
57	н346У	н342У	Согласовано	23:26:1001002:184		
58	н347У		Согласовано	23:26:1001002:185		
	н347У			23:26:1001002:186		
	н347У			23:26:1001002:187		
59	н348У		Согласовано	23:26:1001002:185		
	н348У			23:26:1001002:186		
60	н348У	н346У	Согласовано	23:26:1001002:185		
61	н348У	н351У	Согласовано	23:26:1001002:186		
62	н351У	н347У	Согласовано	23:26:1001002:186		
	н351У	н347У		23:26:1001002:187		

1	2	3	4	5	6	7
63	н353У	н344У	Согласовано	23:26:1001002:187		
	н353У	н344У		23:26:1001002:188		
64	н351У	н353У	Согласовано	23:26:1001002:187		
65	н353У	н354У	Согласовано	23:26:1001002:188		
66	н354У	н343У	Согласовано	23:26:1001002:188		
	н354У	н343У		23:26:1001002:189		
67	н354У	н356У	Согласовано	23:26:1001002:189		
68	н356У	н342У	Согласовано	23:26:1001002:189		
	н356У	н342У		23:26:1001002:190		
69	н356У	н357У	Согласовано	23:26:1001002:190		
70	н357У	н360У	Согласовано	23:26:1001002:190		
	н357У	н360У		23:26:1001002:191		
71	н360У	н342У	Согласовано	23:26:1001002:190		
72	н357У	н363У	Согласовано	23:26:1001002:191		
73	н363У		Согласовано	23:26:1001002:191		
	н363У			23:26:1001002:192		
74	н363У	н360У	Согласовано	23:26:1001002:191		
75	н363У	н363У	Согласовано	23:26:1001002:192		
76	н375У	н375У	Согласовано	23:26:1001002:195		
77	н385У	н385У	Согласовано	23:26:1001002:197		
78	н408У	н408У	Согласовано	23:26:1001002:203		
79	н417У	н420У	Согласовано	23:26:1001002:205		
80	н420У	н417У	Согласовано	23:26:1001002:205		
	н420У	н417У		23:26:1001002:206		
81	н420У	н423У	Согласовано	23:26:1001002:206		
82	н423У		Согласовано	23:26:1001002:206		
	н423У			23:26:1001002:215		
	н423У			23:26:1001002:216		
83	н423У	н417У	Согласовано	23:26:1001002:206		
84	н434У		Согласовано	23:26:1001002:209		
	н434У			23:26:1001002:210		
85	н434У	н434У	Согласовано	23:26:1001002:209		
86	н434У	н434У	Согласовано	23:26:1001002:210		
87	н442У	н442У	Согласовано	23:26:1001002:212		
88	н452У	н428У	Согласовано	23:26:1001002:214		
	н452У	н428У		23:26:1001002:215		
89	н428У		Согласовано	23:26:1001002:214		
	н428У			23:26:1001002:207		
	н428У			23:26:1001002:215		
90	н428У	н452У	Согласовано	23:26:1001002:214		
91	н452У	н455У	Согласовано	23:26:1001002:215		
92	н455У	н423У	Согласовано	23:26:1001002:215		
	н455У	н423У		23:26:1001002:216		
93	н423У	н428У	Согласовано	23:26:1001002:215		
94	н455У	н423У	Согласовано	23:26:1001002:216		
95	н463У	н464У	Согласовано	23:26:1001002:218		
	н463У	н464У		23:26:1001002:219		
96	н464У	н463У	Согласовано	23:26:1001002:218		
97	н463У	н464У	Согласовано	23:26:1001002:219		
98	н474У		Согласовано	23:26:1001002:221		
	н474У			23:26:1001002:222		
99	н474У	н474У	Согласовано	23:26:1001002:221		
100	н476У		Согласовано	23:26:1001002:222		
	н476У			23:26:1001002:223		
101	н477У		Согласовано	23:26:1001002:222		
	н477У			23:26:1001002:223		

1	2	3	4	5	6	7
102	н477У	н476У	Согласовано	23:26:1001002:222		
103	н477У	н476У	Согласовано	23:26:1001002:223		
104	н492У		Согласовано	23:26:1001002:226		
	н492У			23:26:1001002:227		
105	н493У		Согласовано	23:26:1001002:226		
	н493У			23:26:1001002:227		
106	н493У	491	Согласовано	23:26:1001002:226		
107	н493У	491	Согласовано	23:26:1001002:227		
108	н508У	н508У	Согласовано	23:26:1001002:231		
109	н518У	н518У	Согласовано	23:26:1001002:233		
110	н528У	н528У	Согласовано	23:26:1001002:235		
111	н538У	н537У	Согласовано	23:26:1001002:238		
	н538У	н537У		23:26:1001002:237		
112	н537У	н538У	Согласовано	23:26:1001002:238		
113	н549У		Согласовано	23:26:1001002:239		
	н549У			23:26:1001002:240		
	н549У			23:26:1001002:61		
114	н549У	н548У	Согласовано	23:26:1001002:239		
115	н548У		Согласовано	23:26:1001002:240		
	н548У			23:26:1001002:239		
116	н549У	н548У	Согласовано	23:26:1001002:240		
117	569	570	Согласовано	23:26:1001002:245		
	569	570		23:26:1001002:278		
118	570		Согласовано	23:26:1001002:245		
	570			23:26:1001002:40		
	570			23:26:1001002:278		
	570			23:26:1001002:417		
119	570	571	Согласовано	23:26:1001002:245		
	570	571		23:26:1001002:417		
120	571	573	Согласовано	23:26:1001002:245		
	571	573		23:26:1001002:455		
121	573	569	Согласовано	23:26:1001002:245		
122	н576У		Согласовано	23:26:1001002:246		
	н576У			23:26:1001002:279		
123	н577У		Согласовано	23:26:1001002:246		
	н577У			23:26:1001002:279		
124	н577У	н578У	Согласовано	23:26:1001002:246		
125	н578У		Согласовано	23:26:1001002:246		
	н578У			23:26:1001002:446		
126	н578У	н576У	Согласовано	23:26:1001002:246		
127	580	581	Согласовано	23:26:1001002:247		
128	581	582	Согласовано	23:26:1001002:247		
	581	582		23:26:1001002:461		
129	582	583	Согласовано	23:26:1001002:247		
	582	583		23:26:1001002:248		
130	583	579	Согласовано	23:26:1001002:247		
131	579	580	Согласовано	23:26:1001002:247		
	579	580		23:26:1001002:280		
132	582	584	Согласовано	23:26:1001002:248		
	582	584		23:26:1001002:461		
133	584	н585У	Согласовано	23:26:1001002:248		
134	н585У		Согласовано	23:26:1001002:248		
	н585У			23:26:1001002:281		
	н585У			23:26:1001002:449		
135	н585У	583	Согласовано	23:26:1001002:248		
136	595		Согласовано	23:26:1001002:25		

1	2	3	4	5	6	7
136	595		Согласовано	23:26:1001002:413		
137	594	595	Согласовано	23:26:1001002:25		
	594	595		23:26:1001002:436		
138	595	594	Согласовано	23:26:1001002:25		
139	н608У	н608У	Согласовано	23:26:1001002:253		
140	н622У	н622У	Согласовано	23:26:1001002:255		
141	640		Согласовано	23:26:1001002:257		
	640			23:26:1001002:300		
142	639	640	Согласовано	23:26:1001002:257		
	639	640		23:26:1001002:497		
143	640	642	Согласовано	23:26:1001002:257		
144	642		Согласовано	23:26:1001002:257		
	642			23:26:1001002:299		
145	642	639	Согласовано	23:26:1001002:257		
146	649	649	Согласовано	23:26:1001002:26		
147	661		Согласовано	23:26:1001002:262		
	661			23:26:1001002:294		
	661			23:26:1001002:303		
148	661	662	Согласовано	23:26:1001002:262		
149	662		Согласовано	23:26:1001002:262		
	662			23:26:1001002:479		
150	663		Согласовано	23:26:1001002:262		
	663			23:26:1001002:479		
151	663	660	Согласовано	23:26:1001002:262		
152	н668У		Согласовано	23:26:1001002:263		
	н668У			23:26:1001002:264		
153	н668У	664	Согласовано	23:26:1001002:263		
154	н668У	667	Согласовано	23:26:1001002:264		
155	679	673	Согласовано	23:26:1001002:266		
156	689	690	Согласовано	23:26:1001002:269		
	689	690		23:26:1001002:496		
157	690	691	Согласовано	23:26:1001002:269		
	690	691		23:26:1001002:305		
158	691	689	Согласовано	23:26:1001002:269		
159	692	694	Согласовано	23:26:1001002:27		
160	694		Согласовано	23:26:1001002:27		
	694			23:26:1001002:53		
161	694	695	Согласовано	23:26:1001002:27		
162	695		Согласовано	23:26:1001002:27		
	695			23:26:1001002:49		
163	695	692	Согласовано	23:26:1001002:27		
	695	692		23:26:1001002:342		
164	н700У	н701У	Согласовано	23:26:1001002:272		
165	н701У		Согласовано	23:26:1001002:272		
	н701У			23:26:1001002:464		
166	н702У		Согласовано	23:26:1001002:272		
	н702У			23:26:1001002:438		
	н702У			23:26:1001002:464		
167	н703У		Согласовано	23:26:1001002:272		
	н703У			23:26:1001002:438		
	н703У			23:26:1001002:463		
168	716	717	Согласовано	23:26:1001002:274		
	716	717		23:26:1001002:93		
169	717	720	Согласовано	23:26:1001002:274		
	717	720		23:26:1001002:70		
170	720	716	Согласовано	23:26:1001002:274		

1	2	3	4	5	6	7
171	569	733	Согласовано	23:26:1001002:278		
172	733		Согласовано	23:26:1001002:278		
	733			23:26:1001002:443		
173	733	570	Согласовано	23:26:1001002:278		
	733	570		23:26:1001002:40		
174	н577У	н576У	Согласовано	23:26:1001002:279		
175	579	741	Согласовано	23:26:1001002:280		
176	741		Согласовано	23:26:1001002:280		
	741			23:26:1001002:418		
177	741	580	Согласовано	23:26:1001002:280		
178	н743У		Согласовано	23:26:1001002:281		
	н743У			23:26:1001002:449		
179	н743У	н585У	Согласовано	23:26:1001002:281		
180	633	782	Согласовано	23:26:1001002:293		
181	782		Согласовано	23:26:1001002:293		
	782			23:26:1001002:302		
182	783		Согласовано	23:26:1001002:293		
	783			23:26:1001002:302		
	783			23:26:1001002:303		
183	783	659	Согласовано	23:26:1001002:293		
184	659		Согласовано	23:26:1001002:293		
	659			23:26:1001002:261		
185	655		Согласовано	23:26:1001002:293		
	655			23:26:1001002:261		
186	655	631	Согласовано	23:26:1001002:293		
187	631		Согласовано	23:26:1001002:293		
	631			23:26:1001002:256		
188	632		Согласовано	23:26:1001002:293		
	632			23:26:1001002:256		
189	н785У	н786У	Согласовано	23:26:1001002:295		
190	н786У	754	Согласовано	23:26:1001002:295		
	н786У	754		23:26:1001002:351		
191	606	н787У	Согласовано	23:26:1001002:295		
192	н787У	н785У	Согласовано	23:26:1001002:295		
	н787У	н785У		23:26:1001002:296		
193	н787У	н785У	Согласовано	23:26:1001002:296		
194	н798У	н798У	Согласовано	23:26:1001002:298		
195	820	817	Согласовано	23:26:1001002:305		
196	667	691	Согласовано	23:26:1001002:305		
197	690	820	Согласовано	23:26:1001002:305		
	690	820		23:26:1001002:496		
198	824	824	Согласовано	23:26:1001002:308		
199	834	834	Согласовано	23:26:1001002:310		
200	841	844	Согласовано	23:26:1001002:311		
	841	844		23:26:1001002:336		
201	844		Согласовано	23:26:1001002:311		
	844			23:26:1001002:356		
	844			23:26:1001002:336		
202	844	845	Согласовано	23:26:1001002:311		
203	845		Согласовано	23:26:1001002:311		
	845			23:26:1001002:456		
204	845	841	Согласовано	23:26:1001002:311		
205	846	847	Согласовано	23:26:1001002:313		
206	847	849	Согласовано	23:26:1001002:313		
	847	849		23:26:1001002:333		
207	849	851	Согласовано	23:26:1001002:313		

1	2	3	4	5	6	7
208	851		Согласовано	23:26:1001002:313		
	851			23:26:1001002:475		
209	851	854	Согласовано	23:26:1001002:313		
210	854		Согласовано	23:26:1001002:313		
	854			23:26:1001002:475		
211	854	846	Согласовано	23:26:1001002:313		
	854	846		23:26:1001002:476		
212	н859У	н859У	Согласовано	23:26:1001002:314		
213	н868У		Согласовано	23:26:1001002:315		
	н868У			23:26:1001002:53		
214	н868У	н868У	Согласовано	23:26:1001002:315		
215	869	869	Согласовано	23:26:1001002:316		
216	878	879	Согласовано	23:26:1001002:317		
	878	879		23:26:1001002:401		
217	880		Согласовано	23:26:1001002:317		
	880			23:26:1001002:318		
218	879	880	Согласовано	23:26:1001002:317		
	879	880		23:26:1001002:375		
219	880	878	Согласовано	23:26:1001002:317		
220	881	880	Согласовано	23:26:1001002:318		
221	880	883	Согласовано	23:26:1001002:318		
	880	883		23:26:1001002:375		
222	884		Согласовано	23:26:1001002:318		
	884			23:26:1001002:342		
	884			23:26:1001002:399		
	884			23:26:1001002:49		
223	883	884	Согласовано	23:26:1001002:318		
	883	884		23:26:1001002:399		
224	884	881	Согласовано	23:26:1001002:318		
	884	881		23:26:1001002:49		
225	885	885	Согласовано	23:26:1001002:324		
226	н891У	н891У	Согласовано	23:26:1001002:325		
227	н897У	н902У	Согласовано	23:26:1001002:327		
228	н902У		Согласовано	23:26:1001002:327		
	н902У			23:26:1001002:474		
229	н904У		Согласовано	23:26:1001002:328		
	н904У			23:26:1001002:474		
230	н904У	н903У	Согласовано	23:26:1001002:328		
231	н907У	н907У	Согласовано	23:26:1001002:329		
232	912	915	Согласовано	23:26:1001002:332		
233	915		Согласовано	23:26:1001002:332		
	915			23:26:1001002:355		
234	915	916	Согласовано	23:26:1001002:332		
	915	916		23:26:1001002:378		
235	916	912	Согласовано	23:26:1001002:332		
	916	912		23:26:1001002:84		
236	847	849	Согласовано	23:26:1001002:333		
237	н919У	н919У	Согласовано	23:26:1001002:334		
238	926	927	Согласовано	23:26:1001002:336		
	926	927		23:26:1001002:380		
239	927	844	Согласовано	23:26:1001002:336		
240	841	926	Согласовано	23:26:1001002:336		
241	929	692	Согласовано	23:26:1001002:342		
242	695	884	Согласовано	23:26:1001002:342		
	695	884		23:26:1001002:49		
243	884	929	Согласовано	23:26:1001002:342		

1	2	3	4	5	6	7
243	884	929	Согласовано	23:26:1001002:399		
244	941	939	Согласовано	23:26:1001002:344		
245	н786У	966	Согласовано	23:26:1001002:351		
246	968	969	Согласовано	23:26:1001002:352		
247	969	978	Согласовано	23:26:1001002:352		
	969	978		23:26:1001002:59		
248	978	832	Согласовано	23:26:1001002:352		
249	832		Согласовано	23:26:1001002:352		
	832			23:26:1001002:309		
	832			23:26:1001002:656		
250	832	980	Согласовано	23:26:1001002:352		
	832	980		23:26:1001002:656		
251	980	968	Согласовано	23:26:1001002:352		
	980	968		23:26:1001002:377		
252	н981У	н981У	Согласовано	23:26:1001002:353		
253	985	988	Согласовано	23:26:1001002:354		
254	988		Согласовано	23:26:1001002:354		
	988			23:26:1001002:84		
255	988	985	Согласовано	23:26:1001002:354		
	988	985		23:26:1001002:378		
256	990	915	Согласовано	23:26:1001002:355		
	990	915		23:26:1001002:378		
257	915	990	Согласовано	23:26:1001002:355		
258	992	844	Согласовано	23:26:1001002:356		
259	844	994	Согласовано	23:26:1001002:356		
260	994	992	Согласовано	23:26:1001002:356		
	994	992		23:26:1001002:380		
261	н996У	н997У	Согласовано	23:26:1001002:357		
	н996У	н997У		23:26:1001002:376		
262	н997У	н996У	Согласовано	23:26:1001002:357		
263	н1015У	н1018У	Согласовано	23:26:1001002:363		
264	н1018У		Согласовано	23:26:1001002:363		
	н1018У			23:26:1001002:385		
265	1052	1052	Согласовано	23:26:1001002:372		
266	1057	1060	Согласовано	23:26:1001002:373		
267	1061	1061	Согласовано	23:26:1001002:374		
268	н996У	н997У	Согласовано	23:26:1001002:376		
269	990	985	Согласовано	23:26:1001002:378		
270	988	916	Согласовано	23:26:1001002:378		
	988	916		23:26:1001002:84		
271	1075	1078	Согласовано	23:26:1001002:379		
272	1078	1075	Согласовано	23:26:1001002:379		
	1078	1075		23:26:1001002:480		
273	994	927	Согласовано	23:26:1001002:380		
274	926	992	Согласовано	23:26:1001002:380		
275	н1015У		Согласовано	23:26:1001002:385		
	н1015У			23:26:1001002:363		
276	н1015У	н1018У	Согласовано	23:26:1001002:385		
277	н1105У	н1105У	Согласовано	23:26:1001002:390		
278	н1142У	н1142У	Согласовано	23:26:1001002:398		
279	883	1065	Согласовано	23:26:1001002:399		
	883	1065		23:26:1001002:375		
280	1065	929	Согласовано	23:26:1001002:399		
281	1147	1148	Согласовано	23:26:1001002:40		
282	1148	570	Согласовано	23:26:1001002:40		
	1148	570		23:26:1001002:417		

1	2	3	4	5	6	7
283	733	1147	Согласовано	23:26:1001002:40		
	733	1147		23:26:1001002:443		
284	1069	879	Согласовано	23:26:1001002:401		
	1069	879		23:26:1001002:375		
285	878	1069	Согласовано	23:26:1001002:401		
286	н1152У	н1152У	Согласовано	23:26:1001002:402		
287	н1182У	н1182У	Согласовано	23:26:1001002:412		
288	1187	595	Согласовано	23:26:1001002:413		
289	595	1190	Согласовано	23:26:1001002:413		
	595	1190		23:26:1001002:436		
290	1191	1187	Согласовано	23:26:1001002:413		
	1191	1187		23:26:1001002:436		
291	1193	1195	Согласовано	23:26:1001002:415		
	1193	1195		23:26:1001002:416		
292	1195	730	Согласовано	23:26:1001002:415		
293	730	729	Согласовано	23:26:1001002:415		
	730	729		23:26:1001002:277		
294	729	1197	Согласовано	23:26:1001002:415		
	729	1197		23:26:1001002:442		
295	1197	1193	Согласовано	23:26:1001002:415		
296	1193	1199	Согласовано	23:26:1001002:416		
297	1199	1200	Согласовано	23:26:1001002:416		
	1199	1200		23:26:1001002:443		
298	1148	1201	Согласовано	23:26:1001002:417		
299	1201	571	Согласовано	23:26:1001002:417		
	1201	571		23:26:1001002:455		
300	н1211У	н1211У	Согласовано	23:26:1001002:421		
301	1051	н1226У	Согласовано	23:26:1001002:423		
	1051	н1226У		23:26:1001002:454		
302	н1226У	1046	Согласовано	23:26:1001002:423		
303	594	1187	Согласовано	23:26:1001002:436		
304	н703У	н702У	Согласовано	23:26:1001002:438		
305	1261	1261	Согласовано	23:26:1001002:439		
306	729	728	Согласовано	23:26:1001002:442		
	729	728		23:26:1001002:277		
307	728	722	Согласовано	23:26:1001002:442		
308	722		Согласовано	23:26:1001002:442		
	722			23:26:1001002:276		
309	722	1197	Согласовано	23:26:1001002:442		
310	1199	1147	Согласовано	23:26:1001002:443		
311	733	1272	Согласовано	23:26:1001002:443		
312	н578У	н578У	Согласовано	23:26:1001002:446		
313	н1283У	н1282У	Согласовано	23:26:1001002:448		
314	н1282У	н1283У	Согласовано	23:26:1001002:448		
	н1282У	н1283У		23:26:1001002:559		
315	н1287У		Согласовано	23:26:1001002:449		
	н1287У			23:26:1001002:674		
316	н1287У	1288	Согласовано	23:26:1001002:449		
317	1291	н585У	Согласовано	23:26:1001002:449		
318	н743У	н1287У	Согласовано	23:26:1001002:449		
319	599	н1224У	Согласовано	23:26:1001002:451		
320	н1224У		Согласовано	23:26:1001002:451		
	н1224У			23:26:1001002:422		
321	н1225У		Согласовано	23:26:1001002:451		
	н1225У			23:26:1001002:422		
322	н1225У	597	Согласовано	23:26:1001002:451		

1	2	3	4	5	6	7
323	н1297У	н1297У	Согласовано	23:26:1001002:452		
324	1051	н1226У	Согласовано	23:26:1001002:454		
325	1310	1311	Согласовано	23:26:1001002:456		
	1310	1311		23:26:1001002:480		
326	1311	845	Согласовано	23:26:1001002:456		
327	845	1310	Согласовано	23:26:1001002:456		
328	581	584	Согласовано	23:26:1001002:461		
329	н1324У	н1324У	Согласовано	23:26:1001002:462		
330	н700У		Согласовано	23:26:1001002:463		
	н700У			23:26:1001002:272		
331	н700У	н703У	Согласовано	23:26:1001002:463		
332	н702У	н701У	Согласовано	23:26:1001002:464		
333	н1333У	н1333У	Согласовано	23:26:1001002:466		
334	н1353У	н1353У	Согласовано	23:26:1001002:472		
335	н897У	н903У	Согласовано	23:26:1001002:474		
336	н903У		Согласовано	23:26:1001002:474		
	н903У			23:26:1001002:328		
337	н904У	н902У	Согласовано	23:26:1001002:474		
338	1373	1373	Согласовано	23:26:1001002:48		
339	1310	1075	Согласовано	23:26:1001002:480		
340	1078	1311	Согласовано	23:26:1001002:480		
341	1384		Согласовано	23:26:1001002:483		
	1384			23:26:1001002:50		
342	1383	1384	Согласовано	23:26:1001002:483		
	1383	1384		23:26:1001002:58		
343	1384	1383	Согласовано	23:26:1001002:483		
344	н1385У	н1385У	Согласовано	23:26:1001002:485		
345	1397	606	Согласовано	23:26:1001002:489		
346	695	881	Согласовано	23:26:1001002:49		
347	1413	558	Согласовано	23:26:1001002:494		
	1413	558		23:26:1001002:67		
348	1415	1413	Согласовано	23:26:1001002:494		
349	816		Согласовано	23:26:1001002:495		
	816			23:26:1001002:303		
350	816	1423	Согласовано	23:26:1001002:495		
351	1418	816	Согласовано	23:26:1001002:495		
352	689	820	Согласовано	23:26:1001002:496		
353	1273		Согласовано	23:26:1001002:499		
	1273			23:26:1001002:455		
354	1273	1278	Согласовано	23:26:1001002:499		
	1273	1278		23:26:1001002:445		
355	1278	1273	Согласовано	23:26:1001002:499		
356	1431	1384	Согласовано	23:26:1001002:50		
357	1384	1431	Согласовано	23:26:1001002:50		
	1384	1431		23:26:1001002:58		
358	н1441У	н1441У	Согласовано	23:26:1001002:502		
359	н1450У	н1450У	Согласовано	23:26:1001002:505		
360	н261У	н260У	Согласовано	23:26:1001002:506		
361	н1467У		Согласовано	23:26:1001002:511		
	н1467У			23:26:1001002:498		
362	н1467У	н1467У	Согласовано	23:26:1001002:511		
363	694	н868У	Согласовано	23:26:1001002:53		
364	н868У	694	Согласовано	23:26:1001002:53		
365	1475	1475	Согласовано	23:26:1001002:54		
366	н1282У	н1283У	Согласовано	23:26:1001002:559		
367	1484	1484	Согласовано	23:26:1001002:56		

1	2	3	4	5	6	7
368	н1491У	н1491У	Согласовано	23:26:1001002:560		
369	1496	1495	Согласовано	23:26:1001002:568		
370	1383	1431	Согласовано	23:26:1001002:58		
371	969	978	Согласовано	23:26:1001002:59		
372	н1517У	н1517У	Согласовано	23:26:1001002:639		
373	1524	1525	Согласовано	23:26:1001002:64		
374	1525	1526	Согласовано	23:26:1001002:64		
	1525	1526		23:26:1001002:498		
375	1529	1524	Согласовано	23:26:1001002:64		
	1529	1524		23:26:1001002:321		
376	н1532У	н1532У	Согласовано	23:26:1001002:645		
377	н1537У	н1537У	Согласовано	23:26:1001002:648		
378	684	685	Согласовано	23:26:1001002:66		
379	н67У	н68У	Согласовано	23:26:1001002:665		
380	1413	558	Согласовано	23:26:1001002:67		
381	н1287У	н1287У	Согласовано	23:26:1001002:674		
382	1575	1575	Согласовано	23:26:1001002:68		
383	н1582У	н1582У	Согласовано	23:26:1001002:692		
384	717		Согласовано	23:26:1001002:70		
	717			23:26:1001002:93		
385	717	1457	Согласовано	23:26:1001002:70		
386	1457		Согласовано	23:26:1001002:70		
	1457			23:26:1001002:507		
	1457			23:26:1001002:663		
387	1457	720	Согласовано	23:26:1001002:70		
388	1606	1611	Согласовано	23:26:1001002:72		
389	1611	257	Согласовано	23:26:1001002:72		
	1611	257		23:26:1001003:45		
390	257		Согласовано	23:26:1001002:72		
	257			23:26:1001002:159		
	257			23:26:1001002:86		
	257			23:26:1001003:45		
391	257	1606	Согласовано	23:26:1001002:72		
	257	1606		23:26:1001002:86		
392	988	912	Согласовано	23:26:1001002:84		
393	269	1606	Согласовано	23:26:1001002:86		
394	257	255	Согласовано	23:26:1001002:86		
	257	255		23:26:1001002:159		
395	1554	1553	Согласовано	23:26:1001002:93		
	1554	1553		23:26:1001002:663		
396	1553	717	Согласовано	23:26:1001002:93		
397	716	1554	Согласовано	23:26:1001002:93		
398	н310У	н309У	Согласовано	23:26:1001002:95		
399	н1723У	н1723У	Согласовано	23:26:1001002:96		
400	1611	256	Согласовано	23:26:1001003:45		
401	256	257	Согласовано	23:26:1001003:45		
	256	257		23:26:1001002:159		
402	1529	1524	Согласовано	23:26:1001002:321		
403	1824	1824	Согласовано	23:26:1001002:323		
404	1830	1829	Согласовано	23:26:1001002:339		
405	1829	1830	Согласовано	23:26:1001002:339		
	1829	1830		23:26:0000000:4844		
406	1837		Согласовано	23:26:1001002:341		
	1837			23:26:1001002:475		
407	1837	1837	Согласовано	23:26:1001002:341		
408	1840	1840	Согласовано	23:26:1001002:358		

1	2	3	4	5	6	7
409	1845	1845	Согласовано	23:26:1001002:470		
410	1837	1357	Согласовано	23:26:1001002:475		
411	1357	854	Согласовано	23:26:1001002:475		
	1357	854		23:26:1001002:476		
412	854	1837	Согласовано	23:26:1001002:475		
413	1525	н1467У	Согласовано	23:26:1001002:498		
414	н1467У	1868	Согласовано	23:26:1001002:498		
415	1869	1527	Согласовано	23:26:1001002:498		
416	10	12	Согласовано	23:26:1001002:100		
417	12	13	Согласовано	23:26:1001002:100		
	12	13		23:26:1001002:107		
418	13		Согласовано	23:26:1001002:100		
	13			23:26:1001002:81		
419	13	15	Согласовано	23:26:1001002:100		
420	15	10	Согласовано	23:26:1001002:100		
	15	10		23:26:1001002:98		
421	35	36	Согласовано	23:26:1001002:107		
422	36	13	Согласовано	23:26:1001002:107		
	36	13		23:26:1001002:81		
423	12	37	Согласовано	23:26:1001002:107		
424	37	35	Согласовано	23:26:1001002:107		
	37	35		23:26:1001002:108		
425	50	52	Согласовано	23:26:1001002:1110		
426	52	53	Согласовано	23:26:1001002:1110		
	52	53		23:26:1001002:1111		
427	53	54	Согласовано	23:26:1001002:1110		
428	54		Согласовано	23:26:1001002:1110		
	54			23:26:1001002:178		
429	54	56	Согласовано	23:26:1001002:1110		
430	56		Согласовано	23:26:1001002:1110		
	56			23:26:1001002:260		
431	56	50	Согласовано	23:26:1001002:1110		
	56	50		23:26:1001002:302		
432	52	53	Согласовано	23:26:1001002:1111		
433	62	65	Согласовано	23:26:1001002:112		
434	65	66	Согласовано	23:26:1001002:112		
	65	66		23:26:1001002:71		
435	66	62	Согласовано	23:26:1001002:112		
	66	62		23:26:1001002:85		
436	76	77	Согласовано	23:26:1001002:115		
	76	77		23:26:1001002:116		
437	77		Согласовано	23:26:1001002:115		
	77			23:26:1001002:118		
	77			23:26:1001002:116		
	77			23:26:1001002:647		
438	77	78	Согласовано	23:26:1001002:115		
	77	78		23:26:1001002:647		
439	78	76	Согласовано	23:26:1001002:115		
440	76	81	Согласовано	23:26:1001002:116		
441	81	77	Согласовано	23:26:1001002:116		
	81	77		23:26:1001002:118		
442	84		Согласовано	23:26:1001002:117		
	84			23:26:1001002:80		
443	84	84	Согласовано	23:26:1001002:117		
444	81	90	Согласовано	23:26:1001002:118		
445	90	77	Согласовано	23:26:1001002:118		

1	2	3	4	5	6	7
445	90	77	Согласовано	23:26:1001002:647		
446	93		Согласовано	23:26:1001002:120		
	93			23:26:1001002:80		
447	93	94	Согласовано	23:26:1001002:120		
	93	94		23:26:1001002:76		
448	94	93	Согласовано	23:26:1001002:120		
449	167	167	Согласовано	23:26:1001002:138		
450	176	179	Согласовано	23:26:1001002:140		
451	179		Согласовано	23:26:1001002:140		
	179			23:26:1001002:234		
452	179	180	Согласовано	23:26:1001002:140		
453	180	176	Согласовано	23:26:1001002:140		
	180	176		23:26:1001002:141		
454	181	176	Согласовано	23:26:1001002:141		
455	180	183	Согласовано	23:26:1001002:141		
456	183		Согласовано	23:26:1001002:141		
	183			23:26:1001002:236		
	183			23:26:1001002:237		
457	183	184	Согласовано	23:26:1001002:141		
458	184	181	Согласовано	23:26:1001002:141		
	184	181		23:26:1001002:143		
459	194	181	Согласовано	23:26:1001002:143		
460	184	195	Согласовано	23:26:1001002:143		
461	195		Согласовано	23:26:1001002:143		
	195			23:26:1001002:237		
462	195	193	Согласовано	23:26:1001002:143		
463	193	194	Согласовано	23:26:1001002:143		
	193	194		23:26:1001002:144		
464	196	194	Согласовано	23:26:1001002:144		
465	193	197	Согласовано	23:26:1001002:144		
466	197	198	Согласовано	23:26:1001002:144		
	197	198		23:26:1001002:17		
467	198	199	Согласовано	23:26:1001002:144		
468	199	196	Согласовано	23:26:1001002:144		
	199	196		23:26:1001002:61		
469	200	200	Согласовано	23:26:1001002:145		
470	209	211	Согласовано	23:26:1001002:147		
471	211	212	Согласовано	23:26:1001002:147		
	211	212		23:26:1001002:155		
472	212	209	Согласовано	23:26:1001002:147		
	212	209		23:26:1001002:148		
473	213	209	Согласовано	23:26:1001002:148		
474	212		Согласовано	23:26:1001002:148		
	212			23:26:1001002:155		
475	212	214	Согласовано	23:26:1001002:148		
476	214	213	Согласовано	23:26:1001002:148		
	214	213		23:26:1001002:149		
477	214	215	Согласовано	23:26:1001002:149		
478	215		Согласовано	23:26:1001002:149		
	215			23:26:1001002:152		
479	215	213	Согласовано	23:26:1001002:149		
480	215	215	Согласовано	23:26:1001002:152		
481	211	212	Согласовано	23:26:1001002:155		
482	239	251	Согласовано	23:26:1001002:156		
483	256	252	Согласовано	23:26:1001002:159		
484	197	198	Согласовано	23:26:1001002:17		

1	2	3	4	5	6	7
485	305	305	Согласовано	23:26:1001002:173		
486	313	313	Согласовано	23:26:1001002:176		
487	319	320	Согласовано	23:26:1001002:178		
	319	320		23:26:1001002:260		
488	320	54	Согласовано	23:26:1001002:178		
489	54	319	Согласовано	23:26:1001002:178		
490	334	334	Согласовано	23:26:1001002:183		
491	371	372	Согласовано	23:26:1001002:193		
	371	372		23:26:1001002:194		
492	372	371	Согласовано	23:26:1001002:193		
493	371	372	Согласовано	23:26:1001002:194		
494	379	379	Согласовано	23:26:1001002:196		
495	389	389	Согласовано	23:26:1001002:199		
496	397	398	Согласовано	23:26:1001002:200		
	397	398		23:26:1001002:224		
497	398	399	Согласовано	23:26:1001002:200		
	398	399		23:26:1001002:225		
498	399	397	Согласовано	23:26:1001002:200		
499	402	403	Согласовано	23:26:1001002:201		
	402	403		23:26:1001002:202		
500	403	402	Согласовано	23:26:1001002:201		
501	402	407	Согласовано	23:26:1001002:202		
502	407		Согласовано	23:26:1001002:202		
	407			23:26:1001002:220		
503	407	403	Согласовано	23:26:1001002:202		
504	413		Согласовано	23:26:1001002:204		
	413			23:26:1001002:217		
505	413	415	Согласовано	23:26:1001002:204		
506	415	416	Согласовано	23:26:1001002:204		
	415	416		23:26:1001002:492		
507	416	413	Согласовано	23:26:1001002:204		
508	426	427	Согласовано	23:26:1001002:207		
	426	427		23:26:1001002:708		
509	427	н428У	Согласовано	23:26:1001002:207		
510	н428У	426	Согласовано	23:26:1001002:207		
511	438	438	Согласовано	23:26:1001002:211		
512	449		Согласовано	23:26:1001002:213		
	449			23:26:1001002:708		
513	449	449	Согласовано	23:26:1001002:213		
514	413	413	Согласовано	23:26:1001002:217		
515	407	471	Согласовано	23:26:1001002:220		
516	471		Согласовано	23:26:1001002:220		
	471			23:26:1001002:492		
517	471	407	Согласовано	23:26:1001002:220		
518	398		Согласовано	23:26:1001002:224		
	398			23:26:1001002:225		
519	397	398	Согласовано	23:26:1001002:224		
520	398	399	Согласовано	23:26:1001002:225		
521	513	513	Согласовано	23:26:1001002:232		
522	179	179	Согласовано	23:26:1001002:234		
523	534	183	Согласовано	23:26:1001002:236		
	534	183		23:26:1001002:237		
524	183	534	Согласовано	23:26:1001002:236		
525	534	н537У	Согласовано	23:26:1001002:237		
526	н538У	195	Согласовано	23:26:1001002:237		
527	195	183	Согласовано	23:26:1001002:237		

1	2	3	4	5	6	7
528	560	564	Согласовано	23:26:1001002:244		
529	564	560	Согласовано	23:26:1001002:244		
	564	560		23:26:1001002:277		
530	630	631	Согласовано	23:26:1001002:256		
531	633		Согласовано	23:26:1001002:256		
	633			23:26:1001002:293		
532	633	635	Согласовано	23:26:1001002:256		
533	635	630	Согласовано	23:26:1001002:256		
	635	630		23:26:1001002:292		
534	643	644	Согласовано	23:26:1001002:258		
535	644	647	Согласовано	23:26:1001002:258		
	644	647		23:26:1001002:491		
536	647	648	Согласовано	23:26:1001002:258		
	647	648		23:26:1001002:300		
537	648	643	Согласовано	23:26:1001002:258		
	648	643		23:26:1001002:497		
538	319	653	Согласовано	23:26:1001002:260		
539	653		Согласовано	23:26:1001002:260		
	653			23:26:1001002:292		
540	653	654	Согласовано	23:26:1001002:260		
541	654	56	Согласовано	23:26:1001002:260		
	654	56		23:26:1001002:302		
542	56	320	Согласовано	23:26:1001002:260		
543	655	657	Согласовано	23:26:1001002:261		
544	657		Согласовано	23:26:1001002:261		
	657			23:26:1001002:294		
545	657	658	Согласовано	23:26:1001002:261		
	657	658		23:26:1001002:303		
546	658	659	Согласовано	23:26:1001002:261		
547	696	696	Согласовано	23:26:1001002:270		
548	559	710	Согласовано	23:26:1001002:273		
549	721	722	Согласовано	23:26:1001002:276		
550	722	724	Согласовано	23:26:1001002:276		
551	724	725	Согласовано	23:26:1001002:276		
	724	725		23:26:1001002:507		
552	725		Согласовано	23:26:1001002:276		
	725			23:26:1001002:663		
	725			23:26:1001002:507		
	725			23:26:1001002:664		
553	725	721	Согласовано	23:26:1001002:276		
	725	721		23:26:1001002:664		
554	564	728	Согласовано	23:26:1001002:277		
555	731	560	Согласовано	23:26:1001002:277		
556	757	758	Согласовано	23:26:1001002:286		
	757	758		23:26:1001002:287		
557	758	757	Согласовано	23:26:1001002:286		
558	766		Согласовано	23:26:1001002:287		
	766			23:26:1001002:297		
559	766	758	Согласовано	23:26:1001002:287		
560	757	766	Согласовано	23:26:1001002:287		
561	768	768	Согласовано	23:26:1001002:288		
562	772	772	Согласовано	23:26:1001002:289		
563	777	778	Согласовано	23:26:1001002:291		
	777	778		23:26:1001002:469		
564	778	777	Согласовано	23:26:1001002:291		
565	635	653	Согласовано	23:26:1001002:292		

1	2	3	4	5	6	7
566	653	630	Согласовано	23:26:1001002:292		
567	660		Согласовано	23:26:1001002:294		
	660			23:26:1001002:262		
568	661	657	Согласовано	23:26:1001002:294		
	661	657		23:26:1001002:303		
569	657	660	Согласовано	23:26:1001002:294		
570	766	766	Согласовано	23:26:1001002:297		
571	804	642	Согласовано	23:26:1001002:299		
572	642	809	Согласовано	23:26:1001002:299		
573	809	804	Согласовано	23:26:1001002:299		
	809	804		23:26:1001002:300		
574	809	640	Согласовано	23:26:1001002:300		
575	640	648	Согласовано	23:26:1001002:300		
	640	648		23:26:1001002:497		
576	647	810	Согласовано	23:26:1001002:300		
	647	810		23:26:1001002:491		
577	810	811	Согласовано	23:26:1001002:300		
	810	811		23:26:1001002:469		
578	811	804	Согласовано	23:26:1001002:300		
579	813	50	Согласовано	23:26:1001002:302		
580	654	782	Согласовано	23:26:1001002:302		
581	783	813	Согласовано	23:26:1001002:302		
	783	813		23:26:1001002:303		
582	783	658	Согласовано	23:26:1001002:303		
583	661	816	Согласовано	23:26:1001002:303		
584	816	813	Согласовано	23:26:1001002:303		
585	829	830	Согласовано	23:26:1001002:309		
	829	830		23:26:1001002:655		
586	830	832	Согласовано	23:26:1001002:309		
587	832	829	Согласовано	23:26:1001002:309		
588	930	930	Согласовано	23:26:1001002:343		
589	1000		Согласовано	23:26:1001002:359		
	1000			23:26:1001002:57		
	1000			23:26:1001002:688		
	1000			23:26:1001002:383		
590	1000	1001	Согласовано	23:26:1001002:359		
591	1001		Согласовано	23:26:1001002:359		
	1001			23:26:1001002:404		
592	1001	1002	Согласовано	23:26:1001002:359		
	1001	1002		23:26:1001002:382		
593	1002	999	Согласовано	23:26:1001002:359		
594	999	1000	Согласовано	23:26:1001002:359		
	999	1000		23:26:1001002:383		
595	1003	1004	Согласовано	23:26:1001002:360		
596	1004	1005	Согласовано	23:26:1001002:360		
	1004	1005		23:26:1001002:361		
597	1005		Согласовано	23:26:1001002:360		
	1005			23:26:1001002:457		
	1005			23:26:1001002:88		
	1005			23:26:1001002:361		
598	1006		Согласовано	23:26:1001002:360		
	1006			23:26:1001002:688		
	1006			23:26:1001002:383		
	1006			23:26:1001002:88		
599	1005	1006	Согласовано	23:26:1001002:360		
	1005	1006		23:26:1001002:88		

1	2	3	4	5	6	7
600	1006	1003	Согласовано	23:26:1001002:360		
	1006	1003		23:26:1001002:383		
601	1004	1009	Согласовано	23:26:1001002:361		
602	1009	1010	Согласовано	23:26:1001002:361		
	1009	1010		23:26:1001002:384		
603	1010		Согласовано	23:26:1001002:361		
	1010			23:26:1001002:487		
	1010			23:26:1001002:384		
	1010			23:26:1001002:457		
604	1010	1005	Согласовано	23:26:1001002:361		
	1010	1005		23:26:1001002:457		
605	1011	1013	Согласовано	23:26:1001002:362		
606	1013		Согласовано	23:26:1001002:362		
	1013			23:26:1001002:91		
607	1014		Согласовано	23:26:1001002:362		
	1014			23:26:1001002:487		
	1014			23:26:1001002:384		
	1014			23:26:1001002:89		
608	1013	1014	Согласовано	23:26:1001002:362		
	1013	1014		23:26:1001002:89		
609	1014	1011	Согласовано	23:26:1001002:362		
	1014	1011		23:26:1001002:384		
610	1019	1021	Согласовано	23:26:1001002:364		
611	1021		Согласовано	23:26:1001002:364		
	1021			23:26:1001002:429		
	1021			23:26:1001002:747		
612	1021	1022	Согласовано	23:26:1001002:364		
	1021	1022		23:26:1001002:747		
613	1022	1019	Согласовано	23:26:1001002:364		
	1022	1019		23:26:1001002:387		
614	1023	1023	Согласовано	23:26:1001002:365		
615	1033	1034	Согласовано	23:26:1001002:367		
616	1034	1035	Согласовано	23:26:1001002:367		
	1034	1035		23:26:1001002:368		
617	1035		Согласовано	23:26:1001002:367		
	1035			23:26:1001002:433		
	1035			23:26:1001002:368		
	1035			23:26:1001002:62		
618	1035	1036	Согласовано	23:26:1001002:367		
	1035	1036		23:26:1001002:62		
619	1036	1033	Согласовано	23:26:1001002:367		
	1036	1033		23:26:1001002:392		
620	1034	1037	Согласовано	23:26:1001002:368		
621	1037	1038	Согласовано	23:26:1001002:368		
	1037	1038		23:26:1001002:393		
622	1038	1035	Согласовано	23:26:1001002:368		
623	1039	1042	Согласовано	23:26:1001002:369		
624	1042		Согласовано	23:26:1001002:369		
	1042			23:26:1001002:90		
625	1042	1039	Согласовано	23:26:1001002:369		
	1042	1039		23:26:1001002:394		
626	1069	1065	Согласовано	23:26:1001002:375		
627	980	1074	Согласовано	23:26:1001002:377		
	980	1074		23:26:1001002:656		
628	1074	968	Согласовано	23:26:1001002:377		
629	1082	1083	Согласовано	23:26:1001002:381		

1	2	3	4	5	6	7
629	1082	1083	Согласовано	23:26:1001002:403		
630	1083	1084	Согласовано	23:26:1001002:381		
	1083	1084		23:26:1001002:397		
631	1084	1082	Согласовано	23:26:1001002:381		
632	1001	1086	Согласовано	23:26:1001002:382		
	1001	1086		23:26:1001002:404		
633	1086	1002	Согласовано	23:26:1001002:382		
634	1006	1000	Согласовано	23:26:1001002:383		
	1006	1000		23:26:1001002:688		
635	999	1003	Согласовано	23:26:1001002:383		
636	1014	1010	Согласовано	23:26:1001002:384		
	1014	1010		23:26:1001002:487		
637	1009	1011	Согласовано	23:26:1001002:384		
638	1092	1093	Согласовано	23:26:1001002:386		
	1092	1093		23:26:1001002:387		
639	1093	1094	Согласовано	23:26:1001002:386		
640	1094		Согласовано	23:26:1001002:386		
	1094			23:26:1001002:65		
641	1094	1092	Согласовано	23:26:1001002:386		
642	1092	1019	Согласовано	23:26:1001002:387		
643	1022		Согласовано	23:26:1001002:387		
	1022			23:26:1001002:747		
644	1022	1093	Согласовано	23:26:1001002:387		
645	1096	1096	Согласовано	23:26:1001002:388		
646	1101	1101	Согласовано	23:26:1001002:389		
647	1116	1116	Согласовано	23:26:1001002:391		
648	1036		Согласовано	23:26:1001002:392		
	1036			23:26:1001002:62		
649	1036	1033	Согласовано	23:26:1001002:392		
650	1037	1131	Согласовано	23:26:1001002:393		
651	1131	1132	Согласовано	23:26:1001002:393		
	1131	1132		23:26:1001002:411		
652	1132		Согласовано	23:26:1001002:393		
	1132			23:26:1001002:433		
653	1132	1038	Согласовано	23:26:1001002:393		
654	1042	1134	Согласовано	23:26:1001002:394		
	1042	1134		23:26:1001002:90		
655	1134	1039	Согласовано	23:26:1001002:394		
656	1083		Согласовано	23:26:1001002:397		
	1083			23:26:1001002:403		
657	1083	1051	Согласовано	23:26:1001002:397		
658	1082	1083	Согласовано	23:26:1001002:403		
659	1001	1086	Согласовано	23:26:1001002:404		
660	1161	1161	Согласовано	23:26:1001002:408		
661	1167	1170	Согласовано	23:26:1001002:409		
662	1170	1167	Согласовано	23:26:1001002:409		
	1170	1167		23:26:1001002:430		
663	1171	1172	Согласовано	23:26:1001002:410		
664	1172	1173	Согласовано	23:26:1001002:410		
	1172	1173		23:26:1001002:430		
665	1173	1174	Согласовано	23:26:1001002:410		
666	1174	1171	Согласовано	23:26:1001002:410		
	1174	1171		23:26:1001002:431		
667	1131	1180	Согласовано	23:26:1001002:411		
668	1180	1181	Согласовано	23:26:1001002:411		
	1180	1181		23:26:1001002:434		

1	2	3	4	5	6	7
669	1181	1175	Согласовано	23:26:1001002:411		
670	1175	1132	Согласовано	23:26:1001002:411		
	1175	1132		23:26:1001002:433		
671	741	741	Согласовано	23:26:1001002:418		
672	н1225У	н1224У	Согласовано	23:26:1001002:422		
673	1021	1021	Согласовано	23:26:1001002:429		
674	1172	1167	Согласовано	23:26:1001002:430		
675	1170	1173	Согласовано	23:26:1001002:430		
676	1174	1171	Согласовано	23:26:1001002:431		
677	1035	1132	Согласовано	23:26:1001002:433		
678	1175	1240	Согласовано	23:26:1001002:433		
679	1240	1035	Согласовано	23:26:1001002:433		
	1240	1035		23:26:1001002:62		
680	1180	1243	Согласовано	23:26:1001002:434		
681	1243	1247	Согласовано	23:26:1001002:434		
	1243	1247		23:26:1001002:459		
682	1247	1181	Согласовано	23:26:1001002:434		
683	1251		Согласовано	23:26:1001002:435		
	1251			23:26:1001002:90		
684	1251	1251	Согласовано	23:26:1001002:435		
685	1274	1278	Согласовано	23:26:1001002:445		
686	1273	1274	Согласовано	23:26:1001002:445		
	1273	1274		23:26:1001002:455		
687	1292	1292	Согласовано	23:26:1001002:45		
688	1201	1274	Согласовано	23:26:1001002:455		
689	1273	573	Согласовано	23:26:1001002:455		
690	1312	1313	Согласовано	23:26:1001002:457		
691	1313	1005	Согласовано	23:26:1001002:457		
	1313	1005		23:26:1001002:88		
692	1010	1312	Согласовано	23:26:1001002:457		
	1010	1312		23:26:1001002:487		
693	1243	1247	Согласовано	23:26:1001002:459		
694	1338	1338	Согласовано	23:26:1001002:468		
695	777	811	Согласовано	23:26:1001002:469		
696	810	1346	Согласовано	23:26:1001002:469		
	810	1346		23:26:1001002:491		
697	1346	778	Согласовано	23:26:1001002:469		
698	1357	846	Согласовано	23:26:1001002:476		
699	663	662	Согласовано	23:26:1001002:479		
700	1395	1312	Согласовано	23:26:1001002:487		
701	1014	1395	Согласовано	23:26:1001002:487		
	1014	1395		23:26:1001002:89		
702	1401	1401	Согласовано	23:26:1001002:490		
703	644	1346	Согласовано	23:26:1001002:491		
704	415	471	Согласовано	23:26:1001002:492		
705	471	416	Согласовано	23:26:1001002:492		
706	1408	1408	Согласовано	23:26:1001002:493		
707	639	643	Согласовано	23:26:1001002:497		
708	1434	303	Согласовано	23:26:1001002:500		
709	304	1435	Согласовано	23:26:1001002:500		
710	1435	1434	Согласовано	23:26:1001002:500		
	1435	1434		23:26:1001002:60		
711	1457	725	Согласовано	23:26:1001002:507		
	1457	725		23:26:1001002:663		
712	724	1457	Согласовано	23:26:1001002:507		
713	1458	1458	Согласовано	23:26:1001002:51		

1	2	3	4	5	6	7
714	1000	1500	Согласовано	23:26:1001002:57		
	1000	1500		23:26:1001002:688		
715	1500	1000	Согласовано	23:26:1001002:57		
716	1504	1434	Согласовано	23:26:1001002:60		
717	1435	1505	Согласовано	23:26:1001002:60		
718	1505	1504	Согласовано	23:26:1001002:60		
	1505	1504		23:26:1001002:82		
719	199	н549У	Согласовано	23:26:1001002:61		
720	н549У	196	Согласовано	23:26:1001002:61		
721	1240	1036	Согласовано	23:26:1001002:62		
722	1510	1509	Согласовано	23:26:1001002:63		
723	90	78	Согласовано	23:26:1001002:647		
724	1542	1543	Согласовано	23:26:1001002:65		
	1542	1543		23:26:1001002:91		
725	1543	1094	Согласовано	23:26:1001002:65		
726	1094	1542	Согласовано	23:26:1001002:65		
727	1545	1547	Согласовано	23:26:1001002:655		
	1545	1547		23:26:1001002:656		
728	1547	830	Согласовано	23:26:1001002:655		
729	829	1545	Согласовано	23:26:1001002:655		
730	832	1547	Согласовано	23:26:1001002:656		
731	1545	1074	Согласовано	23:26:1001002:656		
732	1554	1555	Согласовано	23:26:1001002:663		
733	1555	725	Согласовано	23:26:1001002:663		
	1555	725		23:26:1001002:664		
734	1457	1553	Согласовано	23:26:1001002:663		
735	1555	721	Согласовано	23:26:1001002:664		
736	1006	1581	Согласовано	23:26:1001002:688		
	1006	1581		23:26:1001002:88		
737	1581	1500	Согласовано	23:26:1001002:688		
738	1589	449	Согласовано	23:26:1001002:708		
739	449	427	Согласовано	23:26:1001002:708		
740	426	1588	Согласовано	23:26:1001002:708		
741	1588	1589	Согласовано	23:26:1001002:708		
	1588	1589		23:26:1001002:709		
742	446		Согласовано	23:26:1001002:709		
	446			23:26:1001002:213		
743	446	1589	Согласовано	23:26:1001002:709		
744	1588	446	Согласовано	23:26:1001002:709		
745	1597	66	Согласовано	23:26:1001002:71		
	1597	66		23:26:1001002:85		
746	65	1597	Согласовано	23:26:1001002:71		
747	1660		Согласовано	23:26:1001002:73		
	1660			23:26:1001002:98		
748	1660	1662	Согласовано	23:26:1001002:73		
749	1662		Согласовано	23:26:1001002:73		
	1662			23:26:1001002:81		
750	1662	1660	Согласовано	23:26:1001002:73		
751	1670	1678	Согласовано	23:26:1001002:746		
752	1678	1670	Согласовано	23:26:1001002:746		
	1678	1670		23:26:1001002:747		
753	1678	1022	Согласовано	23:26:1001002:747		
754	1021	1670	Согласовано	23:26:1001002:747		
755	1682	1683	Согласовано	23:26:1001002:75		
	1682	1683		23:26:1001002:78		
756	1683	1682	Согласовано	23:26:1001002:75		

1	2	3	4	5	6	7
757	93	1686	Согласовано	23:26:1001002:76		
	93	1686		23:26:1001002:80		
758	1686	н286У	Согласовано	23:26:1001002:76		
759	н286У	94	Согласовано	23:26:1001002:76		
760	1682	1683	Согласовано	23:26:1001002:78		
761	93	1686	Согласовано	23:26:1001002:80		
762	36	1662	Согласовано	23:26:1001002:81		
763	1662	1695	Согласовано	23:26:1001002:81		
764	1695		Согласовано	23:26:1001002:81		
	1695			23:26:1001002:98		
765	1695	13	Согласовано	23:26:1001002:81		
766	1597	62	Согласовано	23:26:1001002:85		
767	150	н32У	Согласовано	23:26:1001002:87		
768	н32У	151	Согласовано	23:26:1001002:87		
769	1313	1581	Согласовано	23:26:1001002:88		
770	1705	1395	Согласовано	23:26:1001002:89		
771	1013	1705	Согласовано	23:26:1001002:89		
	1013	1705		23:26:1001002:91		
772	1251	1134	Согласовано	23:26:1001002:90		
773	1042	1251	Согласовано	23:26:1001002:90		
774	1542	1705	Согласовано	23:26:1001002:91		
775	1013	1543	Согласовано	23:26:1001002:91		
776	15	1695	Согласовано	23:26:1001002:98		
777	1695	1660	Согласовано	23:26:1001002:98		
778	1660	10	Согласовано	23:26:1001002:98		
779	1736	1736	Согласовано	23:26:1001002:508 (23:00:0000000:133)		
780	1754	1754	Согласовано	23:26:1001002:509 (23:00:0000000:133)		
781	1782	1782	Согласовано	23:26:1001002:510 (23:00:0000000:133)		
782	1799	1799	Согласовано	23:26:1001002:561		
783	1810		Согласовано	23:26:1001002:103		
	1810			23:26:1001002:108		
784	1810	1810	Согласовано	23:26:1001002:103		
785	37	1810	Согласовано	23:26:1001002:108		
786	1810	35	Согласовано	23:26:1001002:108		
787	1505	1874	Согласовано	23:26:1001002:82		
788	1873	1504	Согласовано	23:26:1001002:82		
789	1829	1830	Согласовано	23:26:0000000:4844		
790	н28У	н28У	Согласовано	23:26:1001002:105		
791	н123У	н27У	Согласовано	23:26:1001002:105		
	н123У	н27У		23:26:1001002:128		
792	н27У	н28У	Согласовано	23:26:1001002:105		
	н27У	н28У		23:26:1001002:104		

Подписи:

Председатель комиссии _____ (подпись) М.Н. Колесникова (ф.и.о.)

Секретарь комиссии _____ (подпись) Д.А. Кравченко (ф.и.о.)

Члены комиссии:

1. _____ (подпись) В.В. Гончаров (ф.и.о.)

2. _____ (подпись) Д.А. Малов (ф.и.о.)

3. _____ (подпись) Н.Н. Рыбин (ф.и.о.)

4. _____ (подпись) Г.Д. Павлова (ф.и.о.)

5. _____ (подпись) В.И. Щелокова (ф.и.о.)

6. _____ (подпись) Г.Н. Иванова (ф.и.о.)

П Р О Т О К О Л

заседания согласительной комиссии

по вопросу согласования местоположения границ земельных участков, расположенных в границах кадастрового квартала 23:26:1001002, при выполнении комплексных кадастровых работ в соответствии с муниципальным контрактом от 24 мая 2023 года №К.2023.2

Краснодарский край, Северский район, ст-ца Северская,
ул. Ленина, д. 69
(место проведения заседания)

4 августа 2023 года **№1**

Присутствовали:

Председатель комиссии:

Колесникова Майя Николаевна	Начальник общего отдела администрации Смоленского сельского поселения Северского района
(ф.и.о.)	(место работы и должность)[2]

Секретарь комиссии:

Кравченко Дарья Андреевна	Ведущий специалист общего отдела администрации Смоленского сельского поселения
(ф.и.о.)	(место работы и должность)

Члены комиссии:

1.	Гончаров Виталий Владимирович	Начальник проектного отдела в управлении земельных отношений департамента имущественных отношений Краснодарского края
	(ф.и.о.)	(место работы и должность)
2.	Малов Дмитрий Андреевич	Заместитель главы администрации муниципального образования Северский район
	(ф.и.о.)	(место работы и должность)
3.	Котельникова Юлия Владимировна	Представитель ассоциации саморегулируемой организации «Объединение профессионалов кадастровой деятельности»
	(ф.и.о.)	(место работы и должность)
4.	Рыбин Николай Николаевич	Начальник Северского отдела управления Росреестра по Краснодарскому краю
	(ф.и.о.)	(место работы и должность)
5.	Семенцов Николай Валерьевич	Начальник управления архитектуры администрации муниципального образования Северский район
	(ф.и.о.)	(место работы и должность)
6.	Павлова Галина Дмитриевна	Председатель СНТ «Груша»
	(ф.и.о.)	(место работы и должность)

7. Щелокова Валентина Ивановна — Председатель СНТ «Садовод-2»
(ф.и.о.) (место работы и должность)

8. Иванова Галина Николаевна — Председатель СНТ «Дружба»
(ф.и.о.) (место работы и должность)

Приглашенные лица:

1. Бондарев Максим Александрович — Начальник управления имущественных отношений администрации муниципального образования Северский район
(ф.и.о.) (место работы и должность)

2. Радьков Сергей Николаевич — Заместитель начальника управления имущественных отношений администрации муниципального образования Северский район
(ф.и.о.) (место работы и должность)[2]

3. Рябцев Александр Анатольевич — Представитель ООО «ГлавГеоСтрой"
(ф.и.о.) (место работы и должность)

Правообладатели земельных участков (заинтересованные лица)

№ п/п	Фамилия, имя, отчество заинтересованного лица или его представителя (отчество указывается при наличии)	Реквизиты документа, подтверждающего полномочия представителя заинтересованного лица (заполняется в случае участия представителя заинтересованного лица)	Сведения о земельных участках	
			Адрес (местоположение) и кадастровый номер земельного участка	Вид права на земельный участок
1				
2				

Повестка дня заседания:

1. Общая информация о комплексных кадастровых работах, регламент работы согласительной комиссии и порядок согласования местоположения границ земельных участков, расположенных в границах кадастрового квартала 23:26:1001002 в СНТ Груша,

7. Щелокова Валентина Ивановна — Председатель СНТ «Садовод-2»
(ф.и.о.) (место работы и должность)

8. Павлова Галина Дмитриевна — Председатель СНТ «Дружба»
(ф.и.о.) (место работы и должность)

Приглашенные лица:

1. Бондарев Максим Александрович — Начальник управления имущественных отношений администрации муниципального образования Северский район
(ф.и.о.) (место работы и должность)

2. Радьков Сергей Николаевич — Заместитель начальника управления имущественных отношений администрации муниципального образования Северский район
(ф.и.о.) (место работы и должность)[2]

3. Рябцев Александр Анатольевич — Представитель ООО «ГлавГеоСтрой"
(ф.и.о.) (место работы и должность)

Правообладатели земельных участков (заинтересованные лица)

№ п/п	Фамилия, имя, отчество заинтересованного лица или его представителя (отчество указывается при наличии)	Реквизиты документа, подтверждающего полномочия представителя заинтересованного лица (заполняется в случае участия представителя заинтересованного лица)	Сведения о земельных участках	
			Адрес (местоположение) и кадастровый номер земельного участка	Вид права на земельный участок
1				
2				

Повестка дня заседания:

1. Общая информация о комплексных кадастровых работах, регламент работы согласительной комиссии и порядок согласования местоположения границ земельных участков, расположенных в границах кадастрового квартала 23:26:1001002 в СНТ Груша,

Садовод-2 и Дружба, поступление возражений заинтересованных лиц относительно местоположения границ земельных участков.

Докладчик: Малов Дмитрий Андреевич

2. Информация о результатах выполнения комплексных кадастровых работ и рассмотрение проекта карты-плана территории, подготовленных в результате выполнения комплексных кадастровых работ в СНТ «Груша», «Садовод-2» и «Дружба» в границах кадастрового квартала 23:26:1001002

Докладчик: Рябцев Александр Анатольевич

Рассмотрение вопроса повестки дня № 1

Общая информация о комплексных кадастровых работах, регламент работы согласительной комиссии и порядок согласования местоположения границ земельных участков, расположенных в границах кадастрового квартала 23:26:1001002 в СНТ Груша, Садовод-2 и Дружба, поступление возражений заинтересованных лиц относительно местоположения границ земельных участков.

Слушали: Малова Дмитрия Андреевича.

Краткое содержание выступления:

Малов Д.А. проинформировал о выполнении комплексных кадастровых работ на территории СНТ Груша, Садовод-2 и Дружба в границах кадастрового квартала 23:26:1001002 в соответствии с муниципальным контрактом от 24 мая 2023 года №К.2023.2, разъяснил порядок согласования местоположения границ земельных участков при выполнении комплексных кадастровых работ, предусмотренный статьей 42.10 Федерального закона от 24.07.2007 №221-ФЗ «О кадастровой деятельности», а также регламент работы согласительной комиссии, утвержденный постановлением администрации Смоленского сельского поселения от 30 июня 2023 года №101 в соответствии с типовым регламентом, утвержденным Постановлением главы администрации (Губернатора) Краснодарского края от 12.08.2015 №730.

Извещения о проведении заседания согласительной комиссии по вопросу согласования местоположения границ земельных участков были опубликованы, размещены и направлены способами и в сроки, установленные Федеральным законом от 24.07.2007 №221-ФЗ «О кадастровой деятельности».

Со дня опубликования извещения согласительная комиссия обеспечивала ознакомление любых лиц с проектом карты-плана территории, в том числе в форме документа на бумажном носителе, в соответствии с регламентом работы согласительной комиссии. Возражения до 4 августа 2023 года не поступили.

В случае несогласия с представленными в карта-планах границами земельных участков в согласительную комиссию в срок по 8 сентября 2023 года можно подать возражения относительно местоположений границ земельных участков, оформленные в соответствии с частью 15 ст.42.10 Федерального закона от 24.07.2007 №221-ФЗ «О кадастровой деятельности».

Решили: Принять информацию по первому вопросу повестки дня к сведению.

Результаты голосования:

“за”	“против”	“воздержались”
10	0	0

Рассмотрение вопроса повестки дня №2:

2. Информация о результатах выполнения комплексных кадастровых работ и рассмотрение проекта карты-плана территории, подготовленных в результате выполнения комплексных кадастровых работ в СНТ «Груша», «Садовод-2» и «Дружба» в границах кадастрового квартала 23:26:1001002

Слушали: Рябцева Александра Анатольевича

Краткое содержание выступления:

Рябцев А.А., являющейся представителем исполнителя комплексных кадастровых работ по муниципальному контракту от 24 мая 2023 года №К.2023.2, представил проект карты-плана территории СНТ «Груша», «Садовод-2» и «Дружба» в границах кадастрового квартала 23:26:1001002, подготовленных в результате выполнения комплексных кадастровых работ, проинформировал о результатах выполнения комплексных кадастровых работ в соответствии с требованиями Федерального закона от 24.07.2007 №221-ФЗ «О кадастровой деятельности» и условиями заключенного муниципального контракта.

В результате проведены работы:

- по уточнению местоположения границ 206 земельных участков;
- по исправлению реестровой ошибки местоположения границ 162 земельных участков;
- по уточнению местоположения 181 объектов капительного строительства
- исправлению реестровой ошибки 63 объектов капительного строительства.

При уточнении местоположения границ земельных участков площади отличаются от сведений ЕГРН в пределах 10 %.

Также определены 20 дублирующий объект недвижимости. Перечни с дублирующими объектами отправлены в адрес Управления Росреестра для дальнейшего анализа и снятия с кадастрового учета.

Выступили:

Гончаров Виталий Владимирович

Краткое содержание выступления:

В представленном проекте карты-плана территории не все отображены земельные участки, хотя имеется основание, что при создании и утверждение проекта организации застройки СНТ все земельные участки были распределены и на них имеются какие-нибудь документы, на основании которых можно поставить земельные участки на государственный кадастровый учет как ранее учтенные.

Павлова Галина Дмитриевна

Краткое содержание выступления:

Членами СНТ «Груша» самостоятельно принято решение о проведении кадастровых работ на территории СНТ, заключен договор с кадастровым инженером. Часть работ уже выполнена.

Решили: Принять информацию по вопросу 2 повестки дня к сведению. Согласительной комиссии продолжить прием возражений заинтересованных лиц относительно местоположения границ земельных участков в течение 35 календарных дней - по 8 сентября 2023 года.

Исполнителю направить заказчику перечень адресов садовых участков, где отсутствует постановка земельных участков на государственный кадастровый учет до 14 августа 2023 года.

Администрации Смоленского сельского поселения:

- провести работу по постановке данных земельных участков на государственный кадастровый учет, как ранее учтенные по имеющимся в распоряжении архивным документам;

- совместно с председателем СНТ «Груша» направить результаты выполненных кадастровых работ Исполнителю для сравнения;

- предоставить информацию Исполнителю в срок до 1 сентября 2023 года. Исполнителю с учетом вновь поставленных ранее учтенных земельных участков скорректировать проект карты-плана территории

Повторное заседание комиссии назначить на 13 сентября 2023 года.

Результаты голосования:

"за"	"против"	"воздержались"
10	0	0

Особое мнение: отсутствует

Перечень документов, представленных на рассмотрение комиссии по вопросу повестки дня №2:

	Наименование документа	Реквизиты
1	Проект карты-плана территории, подготовленный в отношении кадастрового квартала с учетным номером 23:26:1001002	Подготовлен кадастровым инженером Журавлевым Д.С. ООО «ГлавГеоСтрой», г. Москва 04.07.2023

Подписи:

Председатель комиссии _____ М.Н. Колесникова
(подпись) (ф.и.о.)

Секретарь комиссии _____ Д.А. Кравченко
(подпись) (ф.и.о.)

Члены комиссии:

1. _____ В.В. Гончаров
(подпись) (ф.и.о.)

2. _____ Д.А. Малов
(подпись) (ф.и.о.)

3. _____ Н.Н. Рыбин
(подпись) (ф.и.о.)

4. _____ Ю.В. Котельникова
(подпись) (ф.и.о.)

5. _____ Н.В. Семенцов
(подпись) (ф.и.о.)

6. _____ Г.Д. Павлова
(подпись) (ф.и.о.)

7. _____ В.И. Щелокова
(подпись) (ф.и.о.)

8. _____ Г.Н. Иванова
(подпись) (ф.и.о.)

С решением комиссии ознакомлены:

1. _____
(дата) (подпись) (ф.и.о.)

2. _____
(дата) (подпись) (ф.и.о.)

3. _____
(дата) (подпись) (ф.и.о.)

П Р О Т О К О Л

заседания согласительной комиссии

по вопросу согласования местоположения границ земельных участков, расположенных в границах кадастрового квартала 23:26:1001002, при выполнении комплексных кадастровых работ в соответствии с муниципальным контрактом от 24 мая 2023 года №К.2023.2

Краснодарский край, Северский район, ст-ца Северская,
ул. Ленина, д. 69
(место проведения заседания)

13 сентября 2023 года **№2**

Присутствовали:

Председатель комиссии:

Колесникова Майя Николаевна	Начальник общего отдела администрации Смоленского сельского поселения Северского района
(ф.и.о.)	(место работы и должность)[2]

Секретарь комиссии:

Кравченко Дарья Андреевна	Ведущий специалист общего отдела администрации Смоленского сельского поселения
(ф.и.о.)	(место работы и должность)

Члены комиссии:

1.	Гончаров Виталий Владимирович	Начальник проектного отдела в управлении земельных отношений департамента имущественных отношений Краснодарского края
	(ф.и.о.)	(место работы и должность)
2.	Малов Дмитрий Андреевич	Заместитель главы администрации муниципального образования Северский район
	(ф.и.о.)	(место работы и должность)
3.	Рыбин Николай Николаевич	Начальник Северского отдела управления Росреестра по Краснодарскому краю
	(ф.и.о.)	(место работы и должность)
4.	Павлова Галина Дмитриевна	Председатель СНТ «Груша»
	(ф.и.о.)	(место работы и должность)
5.	Щелокова Валентина Ивановна	Председатель СНТ «Садовод-2»
	(ф.и.о.)	(место работы и должность)

6. Иванова Галина Николаевна — Председатель СНТ «Дружба»
(ф.и.о.) (место работы и должность)

Из 10 членов комиссии на заседании присутствовало 8. Кворум имеется. Заседание комиссии является правомочным.

Приглашенные лица:

1. Радьков Сергей Николаевич — Заместитель начальника управления имущественных отношений администрации муниципального образования Северский район
(ф.и.о.) (место работы и должность)[2]

2. Рябцев Александр Анатольевич — Представитель ООО «ГлавГеоСтрой"
(ф.и.о.) (место работы и должность)

Правообладатели земельных участков (заинтересованные лица)

№ п/п	Фамилия, имя, отчество заинтересованного лица или его представителя (отчество указывается при наличии)	Реквизиты документа, подтверждающего полномочия представителя заинтересованного лица (заполняется в случае участия представителя заинтересованного лица)	Сведения о земельных участках	
			Адрес (местоположение) и кадастровый номер земельного участка	Вид права на земельный участок
1				
2				

Повестка дня заседания:

1. О выполнение поручений по итогам заседания согласительной комиссии от 4 августа 2023 года.

Докладчик: Малов Дмитрий Андреевич

2. Рассмотрение возражений заинтересованных лиц относительно местоположения границ земельных участков, установленных при выполнении комплексных кадастровых работ и согласование местоположения границ земельных участков, представленных в проекте карта-плана территории, подготовленного в результате выполнения комплексных

кадастровых работ на территории Смоленского сельского поселения Северского района в СНТ «Груша», «Садовод-2» и «Дружба» в границах кадастрового квартала 23:26:1001002.

Докладчик: Колесникова Майя Николаевна

Рассмотрение вопроса повестки дня № 1

О выполнение поручений по итогам заседания согласительной комиссии от 4 августа 2023 года.

Слушали: Малова Дмитрия Андреевича.

Краткое содержание выступления:

Малов Д.А. проинформировал, что на основании протокола заседания согласительной комиссии от 4 августа 2023 года №1 исполнителем комплексных кадастровых работ ООО «ГлавГеоСтрой» в администрацию Северского района направлен перечень адресов садовых участков, где отсутствует постановка земельных участков на государственный кадастровый учет в количестве 7 садовых участков:

№ п/п	Номер квартала	Местоположение (адрес)
1	23:26:0401009	СНТ Садовод-2, д 76а
2	23:26:0401009	СНТ Садовод-2, д 6
3	23:26:0401009	СНТ Садовод-2, д 85
4	23:26:0401009	СНТ Груша, уч 66/2
5	23:26:0401009	СНТ Груша, уч 19/1
6	23:26:0401009	СНТ Груша, уч 17/1
7	23:26:0401009	СНТ Груша, уч 14/1

Информация о садовых участках была направлена в администрацию Смоленского сельского поселения для проведения работ по постановке их на государственный кадастровый учет, как ранее учтенные.

Администрацией Смоленского сельского поселения указанное поручение не выполнено.

Администрации Смоленского сельского поселения совместно с председателем СНТ «Груша» направить Исполнителю материалы проекта межевания территории СНТ.

Исполнителю материалы межевания предоставлены.

Представитель ООО «ГлавГеоСтрой» Рябцев Александр Анатольевич пояснил, что материалы по межеванию территории СНТ Груша были учтены при проведении комплексных кадастровых работ и подготовки проекта карта-плана территории.

Рассмотрение вопроса повестки дня № 2

Рассмотрение возражений заинтересованных лиц относительно местоположения границ земельных участков, установленных при выполнении комплексных кадастровых работ и согласование местоположения границ земельных участков, представленных в проекте карта-плана территории, подготовленного в результате выполнения комплексных кадастровых работ на территории Смоленского сельского поселения Северского района в СНТ «Груша», «Садовод-2» и «Дружба» в границах кадастрового квартала 23:26:1001002.

Слушали: Колесникову Майю Николаевну

Краткое содержание выступления:

Колесникова М.Н. проинформировала о том, что согласно положениям Федерального закона №221-ФЗ «О кадастровой деятельности», местоположение границ земельных подлежит обязательному согласованию. Согласование местоположения границ проводится с заинтересованными лицами, обладающими земельными участками на праве собственности, пожизненного наследуемого владения, постоянного (бессрочного) пользования, аренды.

В соответствии с регламентом работы согласительной комиссии, утвержденным постановлением администрации Смоленского сельского поселения от 30 июня 2023 года №101 к полномочиям согласительной комиссии относится рассмотрение возражений заинтересованных лиц относительно местоположения границ земельных участков, подготовка заключения о результатах рассмотрения возражений заинтересованных лиц относительно местоположения границ земельных участков, установленных при выполнении комплексных кадастровых работ, оформления акта согласования местоположения границ при выполнении комплексных кадастровых работ.

В период с 14 июля 2023 года по 3 августа 2023 года и с 4 августа 2023 года по 8 сентября 2023 года согласительная комиссия принимала обоснованные возражения относительно местоположения границ земельных участков, содержащихся в проекте карта-плана территории, подготовленного в результате выполнения комплексных кадастровых работ на территории Смоленского сельского поселения Северского района в СНТ «Груша», «Садовод-2» и «Дружба» в границах кадастрового квартала 23:26:1001002.

Возражений заинтересованных лиц относительно местоположения границ земельных участков в согласительную комиссию не поступило.

Решили:

1. Администрации Смоленского сельского поселения провести работы по постановке земельных участков как ранее учтенные и предоставить информацию в администрацию муниципального образования Северский район до 22 сентября 2023 года не выполнены.

2. Исполнителю с учетом проделанной работы администрацией Смоленского сельского поселения скорректировать проект карты-плана территории в СНТ «Груша», «Садовод-2» и «Дружба» в границах кадастрового квартала 23:26:1001002 в срок до 27 сентября 2023 года.

Очередное заседание комиссии назначить на 28 сентября 2023 года.

Результаты голосования:

"за"	"против"	"воздержались"
8	0	0

Особое мнение: отсутствует

Подписи:

Председатель комиссии _____ М.Н. Колесникова
(подпись) (ф.и.о.)

Секретарь комиссии _____ Д.А. Кравченко

(подпись) (ф.и.о.)

Члены комиссии:

1. _____ В.В. Гончаров
(подпись) (ф.и.о.)

2. _____ Д.А. Малов
(подпись) (ф.и.о.)

3. _____ Н.Н. Рыбин
(подпись) (ф.и.о.)

4. _____ Г.Д. Павлова
(подпись) (ф.и.о.)

5. _____ В.И. Щелокова
(подпись) (ф.и.о.)

6. _____ Г.Н. Иванова
(подпись) (ф.и.о.)

С решением комиссии ознакомлены:

1. _____
(дата) (подпись) (ф.и.о.)

2. _____
(дата) (подпись) (ф.и.о.)

ПРОТОКОЛ

заседания согласительной комиссии
по вопросу согласования местоположения границ земельных участков, расположенных в границах кадастрового квартала 23:26:1001002, при выполнении комплексных кадастровых работ в соответствии с муниципальным контрактом от 24 мая 2023 года №К.2023.2

Краснодарский край, Северский район, ст-ца Северская,
ул. Ленина, д. 69
(место проведения заседания)

12 октября 2023 года **№3**

Присутствовали:

Председатель комиссии:

Колесникова Майя Николаевна	Начальник общего отдела администрации Смоленского сельского поселения Северского района
(ф.и.о.)	(место работы и должность)[2]

Секретарь комиссии:

Кравченко Дарья Андреевна	Ведущий специалист общего отдела администрации Смоленского сельского поселения
(ф.и.о.)	(место работы и должность)

Члены комиссии:

1.	Гончаров Виталий Владимирович	Начальник проектного отдела в управлении земельных отношений департамента имущественных отношений Краснодарского края
	(ф.и.о.)	(место работы и должность)
2.	Малов Дмитрий Андреевич	Заместитель главы администрации муниципального образования Северский район
	(ф.и.о.)	(место работы и должность)
3.	Рыбин Николай Николаевич	Начальник Северского отдела управления Росреестра по Краснодарскому краю
	(ф.и.о.)	(место работы и должность)
4.	Павлова Галина Дмитриевна	Председатель СНТ «Группа»
	(ф.и.о.)	(место работы и должность)
5.	Щелокова Валентина Ивановна	Председатель СНТ «Садовод-2»
	(ф.и.о.)	(место работы и должность)

6. Иванова Галина Николаевна — Председатель СНТ «Дружба»
(ф.и.о.) (место работы и должность)

Из 10 членов комиссии на заседании присутствовало 8. Кворум имеется. Заседание комиссии является правомочным.

Приглашенные лица:

1. Радьков Сергей Николаевич — Заместитель начальника управления имущественных отношений администрации муниципального образования Северский район
(ф.и.о.) (место работы и должность)[2]

2. Рябцев Александр Анатольевич — Представитель ООО «ГлавГеоСтрой"
(ф.и.о.) (место работы и должность)

Правообладатели земельных участков (заинтересованные лица)

№ п/п	Фамилия, имя, отчество заинтересованного лица или его представителя (отчество указывается при наличии)	Реквизиты документа, подтверждающего полномочия представителя заинтересованного лица (заполняется в случае участия представителя заинтересованного лица)	Сведения о земельных участках	
			Адрес (местоположение) и кадастровый номер земельного участка	Вид права на земельный участок
1				
2				

Повестка дня заседания:

1. О выполнение поручений по итогам заседания согласительной комиссии от 13 сентября 2023 года.

Докладчик: Малов Дмитрий Андреевич

Рассмотрение вопроса повестки дня № 1

О выполнение поручений по итогам заседания согласительной комиссии от 13 сентября года.

Слушали: Малова Дмитрия Андреевича.

Краткое содержание выступления:

Малов Д.А. проинформировал, что на основании протокола заседания согласительной комиссии от 13 сентября 2023 года №2 из направленного списка в отношении 7 садовых участков 3 поставлены на кадастровый учет, по остальным 4 проводится работа

№ п/п	Номер квартала	Местоположение (адрес)	Кадастровые номера
1	23:26:1001002	СНТ Садовод-2, д 76а	
2	23:26:1001002	СНТ Садовод-2, д 6	
3	23:26:1001002	СНТ Садовод-2, д 85	23:26:1001002:68
4	23:26:1001002	СНТ Груша, уч 66/2	23:26:1001000:1067
5	23:26:1001002	СНТ Груша, уч 19/1	23:26:1001003:46
6	23:26:1001002	СНТ Груша, уч 17/1	
7	23:26:1001002	СНТ Груша, уч 14/1	

Гончаров В.В. отметил, что земельный участок в СНТ "Садовод-2", ул. Грушовая, участок 84, отсутствует в представленном проекте карта-плане территории, хотя ранее был отображен.

Представитель ООО «ГлавГеоСтрой» Рябцев Александр Анатольевич пояснил, что земельный участок снят с государственного кадастрового учета и переведен в статус архивный, поэтому исключен из проекта карта-плана территории.

Решили:

1. Администрации Смоленского сельского поселения провести работы по постановке земельных участков как ранее учтенные и предоставить информацию в администрацию муниципального образования Северский район до 24 октября 2023 года.

2. Администрации муниципального образования Северский район совместно с Управлением Росреестра до 18 октября 2023 года проработать вопрос о восстановлении земельного участка на кадастровом учете, либо о необходимости их заново постановки на кадастровый учет как ранее учтенный.

3. Исполнителю с учетом проделанной работы скорректировать проект карты-плана территории в СНТ «Груша», «Садовод-2» и «Дружба» в границах кадастрового квартала 23:26:1001002 в срок до 26 октября 2023 года.

Очередное заседание комиссии назначить на 26 октября 2023 года.

Результаты голосования:

"за"	"против"	"воздержались"
8	0	0

Особое мнение: отсутствует

Подписи:

Председатель комиссии _____ М.Н. Колесникова
(подпись) (ф.и.о.)

Секретарь комиссии _____ Д.А. Кравченко
(подпись) (ф.и.о.)

Члены комиссии:

1. _____ В.В. Гончаров
(подпись) (ф.и.о.)

2. _____ Д.А. Малов
(подпись) (ф.и.о.)

3. _____ Н.Н. Рыбин
(подпись) (ф.и.о.)

4. _____ Г.Д. Павлова
(подпись) (ф.и.о.)

5. _____ В.И. Щелокова
(подпись) (ф.и.о.)

6. _____ Г.Н. Иванова
(подпись) (ф.и.о.)

С решением комиссии ознакомлены:

1. _____
(дата) (подпись) (ф.и.о.)

2. _____
(дата) (подпись) (ф.и.о.)

ПРОТОКОЛ

заседания согласительной комиссии

по вопросу согласования местоположения границ земельных участков, расположенных в границах кадастрового квартала 23:26:1001002, при выполнении комплексных кадастровых работ в соответствии с муниципальным контрактом от 24 мая 2023 года №К.2023.2

Краснодарский край, Северский район, ст-ца Северская,
ул. Ленина, д. 69
(место проведения заседания)

26 октября 2023 года **№4**

Присутствовали:

Председатель комиссии:

Колесникова Майя Николаевна	Начальник общего отдела администрации Смоленского сельского поселения Северского района
(ф.и.о.)	(место работы и должность)[2]

Секретарь комиссии:

Кравченко Дарья Андреевна	Ведущий специалист общего отдела администрации Смоленского сельского поселения
(ф.и.о.)	(место работы и должность)

Члены комиссии:

1.	Гончаров Виталий Владимирович	Начальник проектного отдела в управлении земельных отношений департамента имущественных отношений Краснодарского края
	(ф.и.о.)	(место работы и должность)
2.	Малов Дмитрий Андреевич	Заместитель главы администрации муниципального образования Северский район
	(ф.и.о.)	(место работы и должность)
3.	Рыбин Николай Николаевич	Начальник Северского отдела управления Росреестра по Краснодарскому краю
	(ф.и.о.)	(место работы и должность)
4.	Павлова Галина Дмитриевна	Председатель СНТ «Груша»
	(ф.и.о.)	(место работы и должность)
5.	Щелокова Валентина Ивановна	Председатель СНТ «Садовод-2»
	(ф.и.о.)	(место работы и должность)

6. Иванова Галина Николаевна — Председатель СНТ «Дружба»
(ф.и.о.) (место работы и должность)

Из 10 членов комиссии на заседании присутствовало 8. Кворум имеется. Заседание комиссии является правомочным.

Приглашенные лица:

1. Радьков Сергей Николаевич — Заместитель начальника управления имущественных отношений администрации муниципального образования Северский район
(ф.и.о.) (место работы и должность)[2]

2. Рябцев Александр Анатольевич — Представитель ООО «ГлавГеоСтрой"
(ф.и.о.) (место работы и должность)

Правообладатели земельных участков (заинтересованные лица)

№ п/п	Фамилия, имя, отчество заинтересованного лица или его представителя (отчество указывается при наличии)	Реквизиты документа, подтверждающего полномочия представителя заинтересованного лица (заполняется в случае участия представителя заинтересованного лица)	Сведения о земельных участках	
			Адрес (местоположение) и кадастровый номер земельного участка	Вид права на земельный участок
1				
2				

Повестка дня заседания:

1. О выполнение поручений по итогам заседания согласительной комиссии от 12 октября 2023 года.

Докладчик: Малов Дмитрий Андреевич

Рассмотрение вопроса повестки дня № 1

О выполнение поручений по итогам заседания согласительной комиссии от 12 октября 2023 года.

Слушали: Малова Дмитрия Андреевича.

Краткое содержание выступления:

Малов Д.А. проинформировал, что на основании протокола заседания согласительной комиссии от 12 октября 2023 года №3 администрации Смоленского сельского поселения было поручено провести работы по постановке на кадастровый учет 4 земельных участков.

№ п/п	Номер квартала	Местоположение (адрес)	Кадастровые номера
1	23:26:1001002	СНТ Садовод-2, д 76а	
2	23:26:1001002	СНТ Садовод-2, д 6	
6	23:26:1001002	СНТ Груша, уч 17/1	23:26:1001002:105
7	23:26:1001002	СНТ Груша, уч 14/1	

Администрации муниципального образования Северский район совместно с Управлением Росреестра поручено провести работу по восстановлению земельного участка в СНТ "Садовод-2", ул. Грушовая, участок 84

Земельные участки в СНТ "Садовод-2", ул. Грушовая, участок 84 с кадастровым номером 23:26:1001002:499 и в СНТ "Груша", участок 17/1 с кадастровым номером 23:26:1001002:105 восстановлены.

Колесникова М. Н. пояснила, в отношении 3 садовых участков СНТ Садовод-2, 76а, СНТ Садовод-2, 6 и СНТ Груша, 14/1 отсутствует правоустанавливающие документы.

Решили:

1. Согласовать местоположение границ земельных участков, представленных в проекте карта-плана территории, подготовленного в результате выполнения комплексных кадастровых работ на территории СНТ «Груша», «Садовод-2» и «Дружба» Смоленского сельского поселения Северского района в границах кадастрового квартала 23:26:1001002.

2. Исполнителю с учетом восстановленных земельных участков скорректировать проект карты-плана территории в СНТ «Груша», «Садовод-2» и «Дружба» в границах кадастрового квартала 23:26:1001002.

3. Согласительной комиссии подготовить заключение о результатах рассмотрения возражений заинтересованных лиц относительно местоположения границ земельных участков, установленных при выполнении комплексных кадастровых работ в границах кадастрового квартала 23:26:1001002 и оформить акт согласования границ земельных участков.

4. Направить заказчику комплексных кадастровых работ для утверждения оформленные исполнителем комплексных кадастровых работ (ООО «ГлавГеоСтрой») карта-план территории в границах кадастрового квартала 23:26:1001002 в окончательной редакции и необходимые для его утверждения материалы заседаний согласительной комиссии в сроки, установленные Федеральным законом №221-ФЗ «О кадастровой деятельности»

Результаты голосования:

"за"	"против"	"воздержались"
8	0	0

Особое мнение: отсутствует

Подписи:

Председатель комиссии _____ М.Н. Колесникова
(подпись) (ф.и.о.)

Секретарь комиссии _____ Д.А. Кравченко
(подпись) (ф.и.о.)

Члены комиссии:

1. _____ В.В. Гончаров
(подпись) (ф.и.о.)

2. _____ Д.А. Малов
(подпись) (ф.и.о.)

3. _____ Н.Н. Рыбин
(подпись) (ф.и.о.)

4. _____ Г.Д. Павлова
(подпись) (ф.и.о.)

5. _____ В.И. Щелокова
(подпись) (ф.и.о.)

6. _____ Г.Н. Иванова
(подпись) (ф.и.о.)

С решением комиссии ознакомлены:

1. _____
(дата) (подпись) (ф.и.о.)

2. _____
(дата) (подпись) (ф.и.о.)

ЗАКЛЮЧЕНИЕ

согласительной комиссии о результатах рассмотрения возражений заинтересованных лиц относительно местоположения границ земельных участков, установленных при выполнении комплексных кадастровых работ на территории СНТ «Груша», СНТ «Садовод-2» и СНТ «Дружба» Смоленского сельского поселения Северского района в границах кадастрового квартала 23:26:1001002 в соответствии с муниципальным контрактом от 24 мая 2023 года №К.2023.2

26 октября 2023 года №1

Настоящее заключение составлено согласительной комиссией, созданной постановлением администрации Смоленского сельского поселения от 30 июня 2023 года №102 «О создании и утверждении состава согласительной комиссии по согласованию местоположения границ земельных участков при выполнении комплексных кадастровых работ на территории Смоленского сельского поселения Северского района» в составе ее членов:

Председатель комиссии:

Колесникова Майя Николаевна	Начальник общего отдела администрации Смоленского сельского поселения Северского района
(ф.и.о.)	(место работы и должность)[2]

Секретарь комиссии:

Кравченко Дарья Андреевна	Ведущий специалист общего отдела администрации Смоленского сельского поселения
(ф.и.о.)	(место работы и должность)

Члены комиссии:

1.	Гончаров Виталий Владимирович	Начальник проектного отдела в управлении земельных отношений департамента имущественных отношений Краснодарского края
	(ф.и.о.)	(место работы и должность)
2.	Малов Дмитрий Андреевич	Заместитель главы администрации муниципального образования Северский район
	(ф.и.о.)	(место работы и должность)
3.	Рыбин Николай Николаевич	Начальник Северского отдела управления Росреестра по Краснодарскому краю
	(ф.и.о.)	(место работы и должность)
4.	Павлова Галина Дмитриевна	Председатель СНТ «Груша»
	(ф.и.о.)	(место работы и должность)
5.	Щелокова Валентина Ивановна	Председатель СНТ «Садовод-2»
	(ф.и.о.)	(место работы и должность)

6. Иванова Галина Николаевна — Председатель СНТ «Дружба»

(ф.и.о.) (место работы и должность)

В ходе выполнения комплексных кадастровых работ в соответствии с муниципальным контрактом от 24 мая 2023 года №К.2023.2 на территории СНТ «Груша», СНТ «Садовод-2» и СНТ «Дружба» Смоленского сельского поселения Северского района в границах кадастрового квартала 23:26:1001002 в сроки, установленные Федеральным законом №221-ФЗ «О кадастровой деятельности», возражений заинтересованных лиц относительно местоположения границ земельных участков в согласительную комиссию не поступило.

Подписи:

Председатель комиссии _____ (подпись) М.Н. Колесникова (ф.и.о.)

Секретарь комиссии _____ (подпись) Д.А. Кравченко (ф.и.о.)

Члены комиссии:

1. _____ (подпись) В.В. Гончаров (ф.и.о.)
2. _____ (подпись) Д.А. Малов (ф.и.о.)
3. _____ (подпись) Н.Н. Рыбин (ф.и.о.)
4. _____ (подпись) Г.Д. Павлова (ф.и.о.)
5. _____ (подпись) В.И. Щелокова (ф.и.о.)
6. _____ (подпись) Г.Н. Иванова (ф.и.о.)

АДМИНИСТРАЦИЯ МУНИЦИПАЛЬНОГО ОБРАЗОВАНИЯ
СЕВЕРСКИЙ РАЙОН

ПОСТАНОВЛЕНИЕ

от 16.11.2023 № 2087

станица Северская

Об утверждении карты-плана территории, подготовленного в результате выполнения комплексных кадастровых работ в границах кадастрового квартала 23:26:1001002

В соответствии с пунктом 36 части 1 статьи 15 Федерального закона от 6 октября 2003 года №131-ФЗ «Об общих принципах организации местного самоуправления в Российской Федерации», статьей 42.6 Федерального закона от 24 июля 2007 года №221-ФЗ «О кадастровой деятельности», руководствуясь пунктом 40 части 1 статьи 8, статьями 31, 66 Устава муниципального образования Северский район, п о с т а н о в л я ю:

1. Утвердить карту-план территории кадастрового квартала 23:26:1001002, расположенного на территории Смоленского сельского поселения, подготовленный в результате выполнения комплексных кадастровых работ в соответствии с муниципальным контрактом от 29 мая 2023 года №К.2023.2.

2. Управлению имущественных отношений (Бондарев) обеспечить в установленном действующим законодательством порядке внесение в Единый государственный реестр недвижимости сведений о земельных участках, зданиях, сооружениях, об объектах незавершенного строительства, полученных в результате выполнения комплексных кадастровых работ.

3. Контроль за выполнением настоящего постановления возложить на заместителя главы администрации (начальника управления имущественных отношений) М.А.Бондарева.

4. Постановление вступает в силу со дня его подписания.

Глава муниципального образования
Северский район А.В.Дорошевский

организации территории садоводческого товарищества „Груша" Краснодарского управления магистральных газопроводов п/о „Кубаньгазпром"

масштаб 1:500

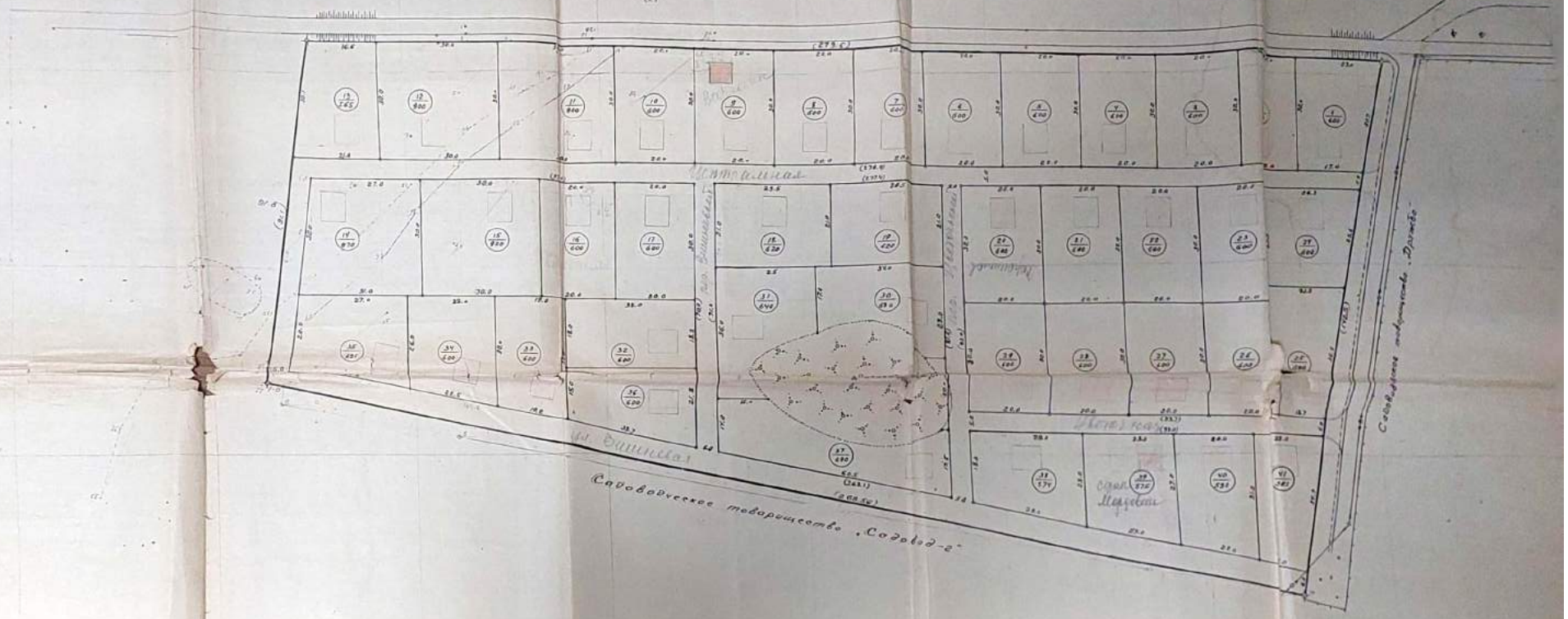

Согласованно:

1. Главный архитектор Северского района
2. Главный врач санэпидемстанции
3. Инспектор пожарного надзора
4. Начальник Краснодарского УМГ
5. Главный инженер-землеустроитель

№ п/п	Наименование
1	[illegible]
2	[illegible]
3	[illegible]
4	[illegible]
	[illegible]

ГЕНПЛАН ГЕНЕРАЛЬНЫЙ ПЛАН САДОВОДЧЕСКОГО ТОВАРИЩЕСТВА „ДРУЖБА" ДЕВЕРСКОГО Р-НА КРАСНОЯРСКОГО КРАЯ.

М-Б 1:1000



Условные обозначения

— красная линия.

— проект. здания и сооружения

— пос. межевой знак

— проект. улицы и дороги.

Система координат Государственная.

S общая — — 47286 м²

S полезная — 43595 м²

S дорог — 3691 м²

нач. ГМиГ		Сугак С.А.	Деверский районный Совет
зам. нач.		Петренко В.А.	
нач. отдела		Мироненко	
топограф		Павленко Е.Ф.	Управление архитектуры и градостроительства
копировала		Бережная Л.Ю.	
проверила		Пилипенко Т.М.	
Объект „Генеральный план сад. товарищества „Дружба"			Геодезический отдел


Садоводческое товарищество „Дружба"
ул. Северная
ул. Центральная
ул. Цветочная
ул. Грушовая
ул. Прречная
ул. Орехская
Земли колхоза „Путь Ильича"
Земли колхоза „Путь Ильича"
Земли колхоза „Путь Ильича"

П Р О Е К Т

организации территории садов ческого товарищества „Груша" Краснодарского управления магистральных газопроводов п/о „Кубаньгазпром"

Масштаб 1:500

Экспликация

№№ п/п	Название	Пл. га
1.	Под садов. уч-ки	3
2.	Под дорогами	0.
3.	ВЛ-35 кв	0
4.	Под общ. постр.	0.04
5.	Заливной сенокос	0.68
	Всего:	5.5

Краснодарские электрические сети согласовывают проектирование дачного кооператива в охранной зоне ВЛ 35 кв при выполнении условий:

1. Проезд по трассе и к каждой опоре ВЛ 35 кв остается свободным от домов и ограждений.
2. Краснодарские электрические сети оставляют за собой право без уплаты вознаграждения на трассу ВЛ механизмами в любое время года для выполнения ремонтных работ.
3. Расстояние от крайнего провода ВЛ до границ дачных участков не менее 6 м (шести)
4. В охранной зоне ВЛ запрещение посадки высокорастущих деревьев.
5. Земельный кроеет согласовать дополнительно в К.Э.С.

Краснодарские электрические сети СОГЛАСОВАНО